



MĚSTSKÝ ÚŘAD PŘELOUČ

ODBOR ŽIVOTNÍHO PROSTŘEDÍ
Československé armády 1665, 535 33 Přelouč

www.mestoprelouc.cz

Naše značka: MUPC 211/2019/OŽP/Ša
Váš dopis ze dne: 3. 1. 2019
Vyřizuje: Z. Šandová
Telefon: 466 094 235
E-mail: zdenka.sandova@mestoprelouc.cz
Datum: 23. 1. 2019

Společné vyjádření OŽP k projektové dokumentaci:

„REKONSTRUKCE FUNKČNÍCH OBJEKTŮ NA PRŮTOČNÉM SYSTÉMU ODTAVENÝCH RAMEN A NÁHONŮ V AREÁLU NH“

Místo stavby: k. ú. Kladruby nad Labem

Investor: Národní hřebčín Kladruby nad Labem, č. p. 1, 533 14

Popis: dle PD

Z hlediska ochrany pozemků určených k plnění funkci lesa: z důvodu zájmů chráněných zákonem č. 289/1995 Sb., o lesích a o změně a doplnění některých zákonů, ve znění pozdějších předpisů (dále jen lesní zákon), je možno veškerá řízení dotýkající se tohoto zákona realizovat jen se souhlasem orgánu státní správy lesů (dále jen OSSL). OSSL přitom může svůj souhlas vázat na splnění podmínek. Vzhledem k přímému dotčení lesních pozemků p. č. 1111 o výměře 624 m² a 1113 o výměře 605 m² a 50m ochranného pásma lesa tvořeného lesními pozemky p. č. 1116 o výměře 18974 m², 1118 o výměře 3861 m², 1119 o výměře 1264 m², 1120 o výměře 4102 m², 1121 o výměře 959 m² a 1126 o výměře 593 m² v k. ú. Kladruby nad Labem v rámci stavebního objektu SO03 (rekonstrukce FO 6), dále vzhledem k dotčení 50m ochranného pásma lesa tvořeného lesním pozemkem p. č. 1048 o výměře 1126 m² v k. ú. Kladruby nad Labem v rámci stavebního objektu SO02 (rekonstrukce FO 5) a vzhledem k dotčení 50m ochranného pásma tvořeného lesními pozemky p. č. 649/1 o výměře 1471895 m² a 649/12 o výměře 326 m² v k. ú. Semín v rámci stavebního objektu SO01 (rekonstrukce FO 1) je tak možno v rámci budoucích řízení vedených příslušnými orgány vydat kladné rozhodnutí ve věci jen za předpokladu vydání souhlasného závazného stanoviska OSSL podle § 14 odst. 2 lesního zákona s daným záměrem. Souhlas vydaný jako podklad pro rozhodnutí o umístění stavby nebo územní souhlas a dále pro rozhodnutí o povolení stavby, zařízení nebo terénních úprav anebo jejich ohlášení je závazným stanoviskem podle správního řádu a není samostatným rozhodnutím ve správním řízení. Toto vyjádření není závazným stanoviskem vydaným ve smyslu ustanovení § 14 odst. 2 lesního zákona. V rámci závazného stanoviska mohou být výrokem stanoveny konkrétní podmínky k realizaci projektu, potažmo v odůvodnění stanoviska upozorněno na povinnosti vyplývající z lesního zákona. Vzor žádosti o vydání závazného stanoviska je dostupný na internetových stránkách města Přelouče, a to v podobě formuláře č. 1.06, viz <http://www.mestoprelouc.cz/urad-2/formulare-sumar/odbor-zivotniho-prostredi/>.

Bc. František Novotný

Z hlediska ochrany zemědělského půdního fondu: bez připomínek.

Jana Cepková

Z hlediska ochrany přírody a krajiny: kácení dřevin a prořezávání stromů bude provedeno v souladu se zákonem č. 114/1992 Sb. o ochraně přírody a krajiny a vyhláškou č. 189/2013 Sb., v platném znění, kterou se provádějí některá ustanovení zmiňovaného zákona.

Nesmí být poškozovány a ničeny dřeviny. Dřeviny v blízkosti stavby budou při výstavbě zabezpečeny tak, aby nebyl poškozen jejich kořenový systém a dřeviny byly ochráněny od případného poškození kmenů (např. bedněním). Bude dodržena ČSN 839061 Technologie vegetačních úprav v krajině – Ochrana stromů, porostů a vegetačních ploch při stavebních pracích, zejm. článek 4.6 Ochrana stromů před mechanickým poškozením a 4.10 Ochrana kořenového prostoru při výkopech rýh nebo stavebních jam. Ochranné pásmo dřevin je 5m od paty stromů. V tomto pásmu je zakázáno provádět výkopové práce strojním způsobem, ukládat zeminu a stavební materiál.

Požadovaným zásahem nesmí dojít k poškození nebo zničení významného krajinného prvku nebo ohrožení či oslabení jeho ekologicko-stabilizační funkce.

Mgr. Jan Feranec

Z hlediska ochrany ovzduší: maximálně omezit prašnost při stavebních pracích.

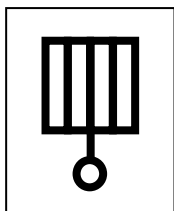
Mgr. Jan Feranec

Z hlediska zákona o odpadech: od 1. 1. 2018 v souladu s novelou zákona č. 185/2001 Sb., o odpadech a o změně některých dalších zákonů, v platném znění (dále zákona o odpadech), a to § 79 odst. 4, je třeba požádat MěÚ Přelouč, OŽP, o závazné stanovisko z hlediska nakládání s odpady. Závazné stanovisko se vydává k umístění stavby, ke změně využití území, k povolení stavby a k řízením podle stavebního zákona. K žádosti musí být předloženy nebo v žádosti uvedeny podklady, ze kterých bude možné posoudit soulad mezi navrhovaným způsobem nakládání s odpady a povinnostmi vyplývajícími ze zákona o odpadech a prováděcích předpisů (např. průvodní zpráva, souhrnná technická zpráva) – **tyto podklady není třeba přikládat, máme je k dispozici v podané žádosti o společné vyjádření. Formulář žádosti o závazné stanovisko je možné stáhnout na www.mestoprelouc.cz.**

Ing. Helena Klápková

Mgr. Jan Feranec
vedoucí odboru

Rozdělovník: AUQUATEST a. s., Divize stavební a vodohospodářské projekce, Geologická 4, 15200 Praha 5, DS



MĚSTSKÝ ÚŘAD PŘELOUČ

ODBOR ŽIVOTNÍHO PROSTŘEDÍ

Československé armády 1665, 535 33 Přelouč

www.mestoprelouc.cz

Vaše značka: ze dne 21.03.2019

Naše značka: MUPC/6003/2019/OŽP/KH

Datum: 29.03.2019

Vyřizuje: Ing. Helena Klápová

Telefon: 466 094 232

E-mail: helena.klapova@mestoprelouc.cz

viz rozdělovník

Městský úřad Přelouč, odbor životního prostředí, jako správní orgán věcně a místně příslušný podle ustanovení § 61 odst. 1 písm. c) a § 66 odst. 1 zákona č. 128/2000 Sb., o obcích (obecní zřízení), v platném znění, ustanovení § 79 odst. 4 zákona č. 185/2001 Sb., o odpadech a o změně některých dalších zákonů, v platném znění, (zákon o odpadech) a ustanovení § 149 odst. 1 zákona č. 500/2004 Sb., správní řád, v platném znění, a orgán podle § 4 odst. 2 písm. a) zákona č. 183/2006, o územním plánování a stavebním řádu, v platném znění (stavební zákon), **vydává** po prostudování žádosti a předložených podkladů

souhlasné závazné stanovisko

k povolení stavby „**Rekonstrukce funkčních objektů na průtočném systému odstavených ramen a náhonů v areálu NH Kladruby nad Labem**“ v obci Kladruby nad Labem dle projektové dokumentace na pozemcích v k.ú. Kladruby nad Labem a Semín, kde investorem je Národní hřebčín Kladruby nad Labem se sídlem č.p.1, 533 14 Kladruby nad Labem, IČ: 72048972,

za následující podmínky:

- O odpadech vzniklých v průběhu realizace stavby a způsobu nakládání s nimi bude vedena evidence, kterou stavebník spolu s kopiemi dokladů o předání odpadu oprávněné osobě předloží před závěrečnou kontrolní prohlídkou na MěÚ Přelouč, odbor životního prostředí.

Odůvodnění

Městský úřad, odbor životního prostředí, obdržel dne 21.03.2019 Žádost o vydání závazného stanoviska podle § 79 odst. 4 zákona o odpadech, kde žadatelem je Národní hřebčín Kladruby nad Labem, zastoupený na základě plné moci společností AQUATEST a.s., se sídlem Geologická 4, 152 00 Praha 5, IČ: 44794843. K žádosti byla doložena projektová dokumentace; nakládání s odpady je řešeno v souhrnné technické zprávě. S odpady bude naloženo v souladu se zákonem o odpadech; odpad bude předán oprávněné osobě. Městský úřad Přelouč, odbor životního prostředí, jako dotčený orgán podle ustanovení § 4 odst. 2 stavebního zákona a § 79 odst. 4 zákona o odpadech, posoudil žádost a přiložené podklady z hlediska jejich souladu s povinnostmi vyplývajícími ze zákona o odpadech a jeho prováděcích předpisů.

Správní orgán vzhledem k charakteru záměru, kdy se předpokládá vznik stavebních a demoličních odpadů, stanovuje podmínku pro nakládání s odpady uvedenou výše. Další podmínky, které by byly nad rámec zákona o odpadech a jeho prováděcích předpisů, správní orgán nestanovuje, ale upozorňuje, že s odpady, které budou vznikat v průběhu provádění stavby, je nutno nakládat způsobem, který neohrožuje lidské životy a životní prostředí a který

je v souladu s ustanoveními zákona o odpadech a s ním souvisejících prováděcích předpisů. Odpady je možné předat do vlastnictví pouze osobě oprávněné k jejich převzetí dle §12 odst. 4 zákona o odpadech. V souladu s ustanovením §9a zákona o odpadech je recyklace odpadů v hierarchii způsobu nakládání s odpady upřednostněna před odstraněním odpadů. Zákon o odpadech se nevztahuje na nakládání s nekontaminovanou zeminou a jiným přírodním materiálem vytěženým během stavební činnosti, pokud je zajištěno, že materiál bude použit ve svém přirozeném stavu pro účely stavby na místě, na kterém byl vytěžen (§ 2 odst. 3 zákona o odpadech).

Podklady, kterými se správní orgán zabýval při vydání závazného stanoviska:

- Žádost o vydání závazného stanoviska podle § 79 odst. 4 zákona o odpadech ze dne 21.03.2019.2019, projektová dokumentace, plná moc.

Správní orgán dospěl k závěru, že za předpokladu dodržování platných právních předpisů na úseku odpadového hospodářství, je realizace záměru možná. Po posouzení podkladů ve všech souvislostech bylo vydáno Městským úřadem Přelouč, odborem životního prostředí, závazné stanovisko ve smyslu ustanovení § 79 odst. 4 zákona o odpadech.

Proti tomuto závaznému stanovisku, které není samostatným rozhodnutím, se nelze odvolat. Odvolání proti obsahu závazného stanoviska lze podat až po vydání samostatného správního rozhodnutí ve věci samé odvoláním proti tomuto správnímu rozhodnutí, v rámci něhož lze napadnout celé závazné stanovisko nebo jeho část.

Mgr. Jan Feranec
vedoucí odboru

Rozdělovník:

AQUATEST a.s., Geologická 4, 152 00 Praha 5, DS

MĚSTSKÝ ÚŘAD PŘELOUČ

odbor životního prostředí

☒ ČESKOSLOVENSKÉ ARMÁDY 1665, 535 33 PŘELOUČ

SP. ZN.: SMUPC/6002/2019/OŽP/NF
Č. J.: MUPC/8285/2019/OŽP/NF
VYŘIZUJE: Bc. František Novotný
TEL.: 466 094 233
E-MAIL: frantisek.novotny@mestoprelouc.cz
DATUM: 18.04.2019

Dle rozdělovníku

ZÁVAZNÉ STANOVISKO

Městský úřad Přelouč, odbor životního prostředí, věcně a místně příslušný orgán státní správy lesů podle § 47 odst. 1 písm. a) a § 48 odst. 2 písm. c) zákona č. 289/1995 Sb., o lesích a o změně a doplnění některých zákonů, ve znění pozdějších předpisů (dále jen lesní zákon), vydává v souladu s ustanovením § 14 odst. 2 lesního zákona a v souladu se zákonem č. 500/2004 Sb., správní řád, ve znění pozdějších předpisů (dále jen správní řád), ve vztahu k žádosti podané dne 21.03.2019 státní příspěvkovou organizací Národní hřebčín Kladruby nad Labem, č. p. 1, 533 14 Kladruby nad Labem, IČ: 720 48 972, skrze společnost AQUATEST a.s., Geologická 988/4, Hlubočepy, 152 00 Praha 5, IČ: 447 94 843, jakožto zmocněnce (dále též žadatel),

souhlas

se stavbou na pozemcích určených k plnění funkcí lesa (dále jen PUPFL), potažmo v 50m ochranném pásmu lesa.

Jedná se o stavbu s názvem „Rekonstrukce funkčních objektů na průtočném systému odstavených ramen a náhonů v areálu NH Kladruby nad Labem“ sestávající se ze stavebních objektů SO01 Rekonstrukce FO 1, SO02 Rekonstrukce FO 5 a SO03 Rekonstrukce FO 6, tj. stavbu spočívající v následujících činnostech v závislosti na daném stavebním objektu:

Stavební objekt SO01 Rekonstrukce FO 1:

FO 1 – stávající konstrukce objektu je ve špatném technickém stavu, z tohoto důvodu bude kompletně odstraněna. V souvislosti s rekonstrukcí objektu bude odbourána a následně rekonstruována i stávající břehová zeď v rozsahu 1,0 m na každou stranu od objektu. Kácení dřevin není uvažováno.

PUPFL tvořící 50m ochranné pásmo lesa: lesní pozemky p. č. 649/1 o výměře 1471895 m² a 649/12 o výměře 326 m² v k. ú. Semín.

Stavební objekt SO02 Rekonstrukce FO 5:

FO 5 – v rámci přípravy konstrukce na opravu a dodatečné zavázání do břehů bude provedena demolice stávající kamenné dlažby, která se nachází v nejbližším okolí objektu.

PUPFL tvořící 50m ochranné pásmo lesa: lesní pozemek p. č. 1048 o výměře 1126 m² v k. ú. Kladruby nad Labem.

Stavební objekt SO 03 Rekonstrukce FO 6:

FO 6 – přípravné práce na stavební úpravy budou spočívat v odstranění stávajícího dřevěného zábradlí, které je ve špatném technickém stavu. Demolice budou spočívat v odstranění dodatečných nabetonávek konstrukce, kterou byly řešeny průsaky a obtékání konstrukce (zejména v pravém břehu). V rámci stavby dojde ke skácení jednoho stromu na pravém břehu, který se nachází v blízkosti

konstrukce v místě plánovaného stavebního výkopu. Jedná se o buk lesní (*Fagus silvatica*) s průměrem kmene 20 cm.

Přímo dotčené PUPFL: lesních pozemky p. č. 1111 o výměře 624 m² (dočasný zábor 48,3 m², trvalý zábor 1,5 m²) a 1113 o výměře 605 m² (dočasný zábor 123,3 m²; trvalý zábor 1 m²) v k. ú. Kladruby nad Labem.

PUPFL tvořící 50m ochranné pásmo lesa: lesní pozemky p. č. 1116 o výměře 18974 m², 1118 o výměře 3861 m², 1119 o výměře 1264 m², 1120 o výměře 4102 m², 1121 o výměře 959 m² a 1126 o výměře 593 m² v k. ú. Kladruby nad Labem.

Souhlas se stavbou se uděluje za dodržení níže uvedené podmínky vázané k vydání tohoto souhlasu stanovené ve smyslu ustanovení § 14 odst. 2 lesního zákona:

- Ve vztahu k možnostem využití PUPFL k jiným účelům než těm, které stanovuje lesní zákon, lze stavbou přímo dotčené lesní pozemky p. č. 1111 a 1113 v k. ú. Kladruby nad Labem, potažmo jejich stavbou dotčené části využít ke stavbě stavebního objektu SO 03 za předpokladu existence pravomocného rozhodnutí o dočasném odnětí PUPFL vydaného na základě ustanovení § 13 odst. 1 a § 15 až 18 lesního zákona.

Toto závazné stanovisko slouží jako podklad pro územní či jiná se záměrem související řízení.

Odůvodnění

Městský úřad Přelouč, odbor životního prostředí, orgán státní správy lesů (dále jen OSSL), obdržel dne 21.03.2019 žádost o vydání závazného stanoviska týkající se realizace výše uvedené stavby mající zasahovat jak do 50m ochranného pásma lesa, tak na PUPFL, viz výše uvedené údaje o stavbě, přímo dotčených PUPFL a PUPFL tvořících 50m ochranné pásmo lesa. Žádost o závazné stanovisko byla podána pro účely vydání územního řízení a jako taková byla dne 04.04.2019 doplněna o přílohy v upravené verzi.

Přílohu žádosti tvořily následující podklady: A. Průvodní zpráva; B.1 Fotodokumentace; B. Souhrnná technická zpráva; C.1 Situace VH50; C.2 Situace širších vztahů (ZM10); C.3 Koordinační situace (KM); D.2.1 Rekonstrukce FO1; D.2.2 Rekonstrukce FO5; D.2.3 Rekonstrukce FO6 – půdorys; D.2.4 Rekonstrukce FO6 - řezy.

Po posouzení žádosti, předložených podkladů, tak jako na základě skutečností známých správnímu orgánu z úřední činnosti OSSL souhlasí s navrženým záměrem za současného stanovení podmínek k jeho realizaci, a to s tímto odůvodněním.

Podle § 13 odst. 1 lesního zákona musí být veškeré PUPFL účelně obhospodařovány podle tohoto zákona. Jejich využití k jiným účelům je zakázáno. O výjimce z tohoto zákazu může rozhodnout OSSL na základě žádosti vlastníka lesního pozemku nebo ve veřejném zájmu, potažmo podle § 16 odst. 1 lesního zákona na základě žádosti toho, v jehož zájmu má k udělení dané výjimky dojít. Udělenou výjimkou se rozumí vydání rozhodnutí o odnětí či omezení PUPFL, přičemž odnětí se provádí v případě, kdy dochází k uvolnění pozemků pro jejich jiné využití, omezení v případě, kdy na dotčených pozemcích nemohou být plněny některé funkce lesa v obvyklém rozsahu. Podle § 15 odst. 3 písm. a) lesního zákona lze na PUPFL bez odnětí umístit signály, stabilizační kameny a jiné značky pro geodetické účely, stožáry nadzemních vedení, vstupní šachty podzemního vedení, pokud v jednotlivých případech nejde o plochu větší než 30 m². Podle § 15 odst. 3 písm. b) lesního zákona lze na PUPFL bez odnětí dále umístit přečerpávací stanice, vrty a studny, stanice nadzemního nebo podzemního vedení, zařízení a stanice sloužící monitorování životního prostředí a větrní jámy, pokud v jednotlivých případech nejde o plochu větší než 55 m².

V daném případě jsou navrženým záměrem dotčeny lesní pozemky, tedy pozemky vymezené ustanovením § 3 odst. 1 písm. a) lesního zákona, definice viz níže, které bez rozhodnutí OSSL

o odnětí či omezení, potažmo bez jiného zákonného omezení nemohou být využívány k jiným účelům než těm, které stanovuje lesní zákon. Podle § 3 odst. 1 písm. a) lesního zákona se pozemky druhu lesní pozemek rozumí pozemky s lesními porosty a plochy, na nichž byly lesní porosty odstraněny za účelem obnovy, lesní průseky a nezpevněné lesní cesty, nejsou-li širší než 4 m, a pozemky, na nichž byly lesní porosty dočasně odstraněny na základě rozhodnutí OSSL podle § 13 odst. 1 tohoto zákona (dále jen "lesní pozemky").

Co se týče možnosti využití části předmětných lesních pozemků k realizaci stavebního objektu SO03 (ostatní stavební objekty se nachází pouze v 50m ochranném pásmu lesa), je s odkazem k výše uvedenému zjevné, že využití PUPFL k tomuto účelu je možné pouze za předpokladu existence pravomocného rozhodnutí o odnětí PUPFL.

Z hlediska žadatelem plánovaných záborů OSSL uvádí následující.

Co se týče záboru dočasného, je pro účely realizace stavby nezbytné provést před započítáním stavebních prací dočasné odnětí PUPFL, viz žadatelem uvedený dočasný zábor o celkové ploše 171,6 m² (pozemek p. č. 1111 - 48,3 m² + pozemek p. č. 1113 - 123,3 m²), tzn. odejmout z PUPFL plochu lesa dočasně využívanou jako staveniště, tedy plochu po dobu realizace stavby neplnící funkce lesa.

V případě záboru trvalého, jedná se o žadatelem uvedenou celkovou plochu 2,5 m² (pozemek p. č. 1111 - 1,5 m² + pozemek p. č. 1113 - 1 m²), plánovaného za účelem umístění „zavazovacích křídel příčného objektu“, jenž je součástí stavebního objektu SO03, je OSSL toho názoru, že tento zásah na PUPFL s ohledem ke zcela minimální ploše záboru a faktu, že objekt zavazovacích křídel je objektem podzemní konstrukce, nevyvolává z hlediska lesního zákona nutnost trvalého odnětí PUPFL.

Z výše uvedených důvodů OSSL stanovil tímto závazným stanoviskem ve smyslu ustanovení § 14 odst. 2 lesního zákona podmínku pouze dočasného odnětí, které jako takové umožní využít PUPFL k realizaci stavby s tím, že existence rozhodnutí o dočasném odnětí je nezbytná rovněž pro eventuální potřebu provedení těžby stromů v úseku plánované stavby, přičemž těžbu v lese realizovanou na základě rozhodnutí o odnětí lze charakterizovat jako těžbu mimořádnou, tj. těžbu podmíněnou povolením nebo rozhodnutím OSSL [§ 2 písm. o) lesního zákona].

V souvislosti s odnětím PUPFL OSSL poukazuje na nutnost podání žádosti o odnětí s patřičnými náležitostmi vymezenými vyhláškou č. 77/1996 Sb., o náležitostech žádosti o odnětí nebo omezení a o podrobnostech o ochraně PUPFL, vzor žádosti je dostupný na <http://www.mestoprelouc.cz/urad-2/odbory/subjekt-odbor-zivotniho-prostredi-29.html>, formulář č. 1.04.

Vyjma výše uvedeného OSSL dále upozorňuje na dodržování níže uvedených podmínek stanovených lesním zákonem.

OSSL upozorňuje na nutnost provedení prací takovým způsobem, při nichž nedojde k narušení okolních a stavbou nedotčených lesních pozemků, zvláště pak porušením ustanovení § 20 odst. 1 lesního zákona, tj. porušením zákazu provádět některé činnosti v lesích. Podle § 20 odst. 1 lesního zákona se těmito činnostmi rozumí a) rušit klid a ticho, b) provádět terénní úpravy, narušovat půdní kryt, budovat chodníky, stavět oplocení a jiné objekty, c) vyzvedávat semenáčky a sazenice stromů a keřů lesních dřevin, d) těžit stromy a keře nebo je poškozovat, e) sbírat semena lesních dřevin, jmelí a ochmet, f) sbírat lesní plody způsobem, který poškozuje les, g) jezdit a stát s motorovými vozidly, h) vstupovat do míst oplocených nebo označených zákazem vstupu, i) vstupovat do porostů, kde se provádí těžba, manipulace nebo doprava dříví, j) mimo lesní cesty a vyznačené trasy jezdit na kole, na koni, na lyžích nebo na saních, k) kouřit, rozdělovat nebo udržovat otevřené ohně a tábořit mimo vyhrazená místa, l) odhazovat hořící nebo doutnající předměty, m) narušovat vodní režim a hrabat stelivo, n) pást dobytek, umožňovat výběh hospodářským zvířatům a průhon dobytka lesními porosty, o) znečišťovat les odpady a odpadky.

V souvislosti s činnostmi v lese zakázanými OSSL poukazuje na fakt, že vlastník lesa může udělit podle § 20 odst. 4 lesního zákona výjimku ze zákazů uvedených v odstavci 1 písm. a) až k) tohoto zákona, přičemž pokud by touto výjimkou byla porušena práva jiných vlastníků lesů, rozhodne o povolení výjimky ze zákazu některých činností v lesích na návrh vlastníka lesa OSSL. Udělenou

výjimkou by však nemělo dojít k činnostem, které by byly v rozporu s ochranou PUPFL stanovenou lesním zákonem, tj. k činnostem již vyžadujícím provedení odnětí PUPFL podle § 13 odst. 1 a § 15 až 18 lesního zákona využívaného či využívaných k jiným účelům než těm, které stanovuje lesní zákon.

Co se týče realizace záměru jako takového, OSSL zastává názor, že pouze se souhlasem vlastníka lesa lze PUPFL, rozumí se PUPFL, u nichž nebude provedeno odnětí, využít např. k ojedinělému a krátkodobému průjezdu a stání motorových vozidel. Využití PUPFL k těmto účelům na základě souhlasu vlastníka lesa lze však jen v tom rozsahu, kdy danou činností nedojde k nutnosti plošného kácení dřevin apod., tedy k takové činnosti, kterou již lze považovat za využití PUPFL k jiným účelům než těm, které stanovuje lesní zákon. Pouze se souhlasem vlastníka lesa lesní pozemky jednoznačně nelze využívat k vytváření manipulačních ploch určených k parkování vozidel a techniky, skladovacích ploch či takovému průjezdu vozidel, který by vyžadoval plošné kácení dřevin.

Za předpokladu nezbytné nutnosti využití i jiných v žádosti neuvedených PUPFL v rozsahu překračujícím možnost využití PUPFL na základě souhlasu vlastníka lesa je tedy třeba s ohledem k výše zmíněnému navrhnout konkrétní záměr a ve věci rozhodnout o dočasném odnětí tak, aby konkrétní PUPFL mohly být dočasně užívány k jiným účelům než těm, které stanovuje lesní zákon, viz ustanovení § 13 odst. 1 lesního zákona, potažmo ustanovení § 11 odst. 4, kdy nikdo nesmí bez povolení užít lesní pozemky k jiným účelům, pokud tento zákon nestanoví jinak. Z projektové dokumentace však nevyplývá, že by mělo dojít k využití i jiných než žadatelem uvedených PUPFL.

Z hlediska bezpečnosti osob a majetku OSSL rovněž upozorňuje na ustanovení § 22 odst. 1 lesního zákona, kdy vlastníci nemovitostí nebo investoři staveb a zařízení jsou povinni na svůj náklad provést nezbytně nutná opatření, kterými jsou nebo budou jejich pozemky, stavby a zařízení zabezpečeny před škodami způsobenými zejména sesuvem půdy, pádem stromů nebo jejich částí, přesahem větví a kořenů z PUPFL. Tato případná opatření jsou oprávněni provést i na PUPFL, a to v rozsahu a způsobem stanoveným OSSL, pokud není podle zvláštních předpisů příslušný jiný orgán státní správy.

Podkladem pro vydání tohoto stanoviska jsou podklady doložené žadatelem, tak jako údaje známé správnímu orgánu z úřední činnosti, viz výše uvedené.

Poučení

Tento souhlas je závazným stanoviskem podle správního řádu a není samostatným rozhodnutím ve správním řízení.

Proti tomuto stanovisku se nelze samostatně odvolat. Obsah tohoto stanoviska je závazný pro výrokovou část rozhodnutí vydaného podle zvláštních předpisů. Odvolání lze podat až při vydání výše zmíněného rozhodnutí podle zvláštních předpisů.

Mgr. Jan Feranec
vedoucí odboru

Rozdělovník

Doručuje se:

1. AQUATEST a.s., Geologická 988/4, Hlubočepy, 152 00 Praha 5, ID DS: sq9cva8
2. Městský úřad Přelouč, odbor stavební, Československé armády 1665, 535 33 Přelouč



KRAJSKÝ ÚŘAD
Pardubického kraje
odbor kultury, sportu a cestovního ruchu
oddělení kultury a památkové péče

Spisová zn.: SpKrÚ – 465/2019 OKSCR OKPP
Číslo jednací: KrÚ – 21317/2019 OKSCR OKPP
Vyřizuje: Mgr. Michal Drkula
Telefon: 466 026 557
E-mail: michal.drkula@pardubickykraj.cz

Datum: 18.03.2019

Národní kulturní památka Hřebčín Kladruby nad Labem – rekonstrukce dvou funkčních objektů na průtočném systému odstavných ramen v k. ú. Kladruby nad Labem, okres Pardubice, Pardubický kraj

Žadatel: Ing. Libor Kouřík, ředitel divize stavební a vodohospodářské projekce, Aquatest a.s., sídlo: Geologická 4, 152 00 Praha 5

Krajský úřad Pardubického kraje, odbor kultury, sportu a cestovního ruchu, oddělení kultury a památkové péče (dále jen příslušný orgán), obdržel dne 03.01.2019 žádost o vydání závazného stanoviska k rekonstrukci dvou funkčních objektů na průtočném systému odstavných ramen v k. ú. Kladruby nad Labem dle projektové dokumentace „Rekonstrukce funkčních objektů na průtočném systému odstavných ramen a náhonů v areálu NH Kladruby nad Labem“, zpracovatel: AQUATEST a. s., Geologická 4, Praha 5, odp. projektant. Ing. Libor Kouřík, č. zakázky: 241 180 223 000, datum: 12/2018, dokumentace pro stavební povolení (dále jen dokumentace). Navržené práce se mají provádět na pozemcích parc. č. 1042, 1045, 1049, 1106, 1111, 1112, 1113 a 1117 v k. ú. Kladruby nad Labem, okres Pardubice, Pardubický kraj.

Příslušný orgán státní památkové péče k uvedené žádosti podle ustanovení § 14 odst. 1 zákona č. 20/1987 Sb., o státní památkové péči, ve znění pozdějších předpisů (dále jen památkový zákon), a v souladu se zákonem č. 500/2004 Sb., správní řád, ve znění pozdějších předpisů (dále jen správní řád), vydává toto

z á v a z n é s t a n o v i s k o :

V souladu s ustanovením § 14 odst. 3 památkového zákona je **provedení navržených prací** podle předložené dokumentace z hlediska zájmů státní památkové péče **přípustné** při dodržení následujících podmínek:

1. Před zahájením prací a v jejich průběhu budou pravidelně svolávány kontrolní dny, na které budou zváni – vlastník, zhotovitel, příslušný orgán a odborná

organizace státní památkové péče (Národní památkový ústav, generální ředitelství, Praha).

2. Nově navržené pohledové betonové konstrukce budou mít obklad z lomového kamene.
3. Kovové konstrukce budou ošetřeny a opatřeny závěrečným nátěrem v grafitové černi. Dřevěné konstrukce budou ošetřeny proti biotickému napadení a opatřeny bezbarvým povrchovým ochranným nátěrem, který uchová přírodní barevnost dřeva.
4. Provedení kamenného zdiva bude předcházet předložení jeho vzorku, na kterém bude posouzena jeho vazba, velikost a tvar prvků. Rovněž budou předvedeny vzorky ocelových a dřevěných prvků s jejich povrchovou úpravou. Vzorky budou posouzeny příslušným orgánem v rámci kontrolního dne a teprve po jejich odsouhlasení, lze tyto práce provést.
5. Veškeré plochy zasažené stavbou, budou po jejím ukončení navraceny do stavu před jejím zahájením.

O d ů v o d n ě n í

Příslušný orgán státní památkové péče pro národní kulturní památky provedl řízení k žádosti pana Ing. Libora Kouříka, ředitele divize stavební a vodohospodářské projekce, Aquatest a.s., sídlo: Geologická 4, 152 00 Praha 5, o vydání závazného stanoviska k výše uvedené akci. Vlastníkem předmětných staveb a pozemků je Česká republika a příslušnost hospodařit s tímto majetkem státu má Národní hřebčín Kladruby nad Labem, Kladruby nad Labem 1, 533 14 Kladruby nad Labem. Žadatel zastupuje vlastníka předmětných staveb a pozemků na základě udělené plné moci.

Navržené práce se mají provádět na dvojici funkčních objektů na průtočném systému odstavných ramen a na pozemcích parc. č. 1042, 1045, 1049, 1106, 1111, 1112, 1113 a 1117 vše k. ú. Kladruby nad Labem, které jsou součástí národní kulturní památky Hřebčín Kladruby nad Labem (dále jen NKP), jež byla prohlášena nařízením vlády České republiky č. 132/2001 Sb., ze dne 28.03.2001, o prohlášení některých kulturních památek za národní kulturní památky, s účinností od 01.01.2002. Areál hřebčína byl zapsán na Indikativní seznam světového kulturního a přírodního dědictví UNESCO.

Příslušný orgán upozorňuje na skutečnost, že celé území NKP je územím s archeologickými nálezy ve smyslu památkového zákona, z čehož vyplývají oznamovací povinnosti, zejména podle § 22 odst. 2 vůči Archeologickému ústavu Akademie věd ČR.

Cílem akce je rekonstrukce dvou funkčních objektů (označených v dokumentaci č. FO 5 a 6) na průtočném systému odstavných ramen. Objekt FO 5 je bezpečnostní přeliv na konci odstavného ramene v lokalitě „Březinův sen“. Jeho základem je betonový práh, ve kterém je situované stavidlo. Objekt FO 6 slouží ke

vzdouvání a regulaci vody v odstavném rameni v lokalitě „Mošnice“. Jeho konstrukce je železobetonová s kamenným obkladem. Součástí jsou 3 masivní dřevěná stavidla a dlužová stěna. Obě konstrukce jsou v havarijním stavu, v důsledku eroze dochází k obtékání objektů. Provedení předmětných prací bude mít celkově pozitivní vliv na ochranu a zachování NKP.

Žádost byla příslušnému orgánu doručena dne 03.01.2019. Příslušný orgán při kontrole podané žádosti zjistil, že je nejednoznačná. A dále, že žadatel není vlastníkem památky, jak stanovuje § 14 odst. 1 památkového zákona. Proto vyzval žadatele, aby předložil plnou moc k zastupování vlastníka a odstranil nedostatky podané žádosti. Příslušný orgán stanovil žadateli lhůtu pro odstranění nedostatků do 21.01.2019 a upozornil ho, že pokud tak neučiní, bude řízení podle § 66 odst. 1 písm. c) správního řádu zastaveno.

Žadatel dne 22.01.2019 e-mailem (datovou schránkou potvrzeno dne 23.01.2019) zaslal vysvětlení věci a doložil plnou moc k zastupování vlastníka památky. Řízení o žádosti tak mohlo dále pokračovat a příslušný orgán požádal odbornou organizaci státní památkové péče – Národní památkový ústav, generální ředitelství v Praze (dále jen NPÚ) – o písemné vyjádření.

Ve smyslu ustanovení § 14 odst. 6 památkového zákona bylo ve věci vydáno písemné vyjádření NPÚ ze dne 18.01.2019 (doručeno 20.01.2019) č. j.: NPÚ - 310/7198/2019, vypracované Ing. arch. Janou Hančlovou. V něm je uvedeno, že s předloženým návrhem lze za určitých podmínek souhlasit. Příslušný orgán se s tímto písemným vyjádřením NPÚ ztotožnil a zapracoval tyto podmínky do svého závazného stanoviska.

Příslušný orgán v průběhu řízení o žádosti posuzoval žádost z hlediska jejího souladu s platnými právními předpisy. Při vyhotovení závazného stanoviska vycházel z předložené žádosti, dokumentace, vyjádření NPÚ, znalosti místních poměrů a došel k závěru, že příprava navržených prací podle předložené dokumentace je při splnění stanovených podmínek přípustná.

Odůvodnění stanovených podmínek:

Ad 1) Kontrolní dny jsou důležitým a osvědčeným způsobem řízení akce a kontroly prací. Vycházejí z § 28 odst. 2. písm. f) památkového zákona, kde příslušný orgán vykonává dozor při obnově NKP a NPÚ dle § 32 odst. 2 písm. g) památkového zákona zabezpečuje odborný dohled při obnově NKP. Stanovené kontrolní dny mají za účel zajistit účast zástupců památkové péče v průběhu provádění prací, při kterých bude kontrolována kvalita prováděných prací a jejich soulad s vydaným závazným stanoviskem.

Ad 2) Podmínka je stanovena ve snaze sjednotit vizuální uplatnění nových konstrukcí s původními prvky.

Ad 3) Podmínka byla stanovena vzhledem k okolnosti, že předložená dokumentace neuvádí u kovových prvků druh závěrečného nátěru. Cílem památkové péče je uchování původních kovových součástí, ale i přiměřená úprava povrchu nově doplňovaných prvků. Nevhodné je např. ponechání prvků s protikorozní úpravou

žárovým zinkováním. A další část podmínky je uvedena s ohledem na absenci ošetření dřevěných prvků proti biotickému napadení, aby provedená obnova zajistila odpovídající životnost památky.

Ad 4) Podmínka vychází ze znění § 9 odst. 4 písm. a) – c) vyhlášky č. 66/1988 Sb., kterou se provádí památkový zákon. Před celkovým provedením obnovy je nutno provést vzorky z důvodu vzhledových a technologických. Nové prvky a jejich povrchová úprava musí respektovat památku, strukturu a barevnost, což je možné posoudit pouze na konkrétních vzorcích.

Ad 5) Podmínky řeší výsledný stav po ukončení předmětných stavebních prací. Jsou stanoveny s cílem, aby nebyl negativně ovlivněn historický charakter této části památky, která je nedílnou součástí památkových hodnot areálu NKP. Smyslem památkové péče je autentický stav zachovat a nepoškodovat.

Žadateli byla dána možnost do 04.03.2019 vyjádřit se k podkladům závazného stanoviska v souladu s § 36 odst. 3 správního řádu. Ten své možnosti nevyužil.

Toto závazné stanovisko se vztahuje výhradně na práce v něm uvedené. V případě prací přesahujících jeho rozsah, nebo pro případné změny a další práce, musí být vždy předem vyžádáno závazné stanovisko Krajského úřadu Pardubického kraje.

P o u č e n í o o d v o l á n í

Proti tomuto závaznému stanovisku nelze v souladu s ustanovením § 149 odst. 1 správního řádu podat samostatné odvolání, neboť tento úkon není samostatným rozhodnutím. Pokud toto závazné stanovisko znemožňuje vyhovět žádosti v této věci, příslušný stavební úřad v souladu s ustanovením § 149 odst. 4 správního řádu nebude provádět další dokazování a žádost zamítne. Až proti rozhodnutí příslušného stavebního úřadu je možné podat odvolání, které umožní, aby bylo v souladu s ustanovením § 149 odst. 5 správního řádu přezkoumáno toto závazné stanovisko.

OTISK ÚŘEDNÍHO RAZÍTKA

Mgr. Milan Novák
vedoucí odboru
kultury, sportu a cestovního ruchu

Na vědomí:

Národní památkový ústav, generální ředitelství, Praha
Městský úřad Přelouč, odbor stavební



MUPCX00BIWAP

MĚSTSKÝ ÚŘAD PŘELOUČ

ODBOR STAVEBNÍ

Československé armády 1665, 535 33 Přelouč

Spis.zn.: ST/214/2019/Be
Č.j.: MUPC 4840/2019
Spis.,skart.znak 411.1, A, 10
Vyřizuje: Mgr. Petr Beneš
Tel.: 466 094 147
E-mail: petr.benes@mestoprelouc.cz

Datum: 12.3.2019

Žadatel:

AQUATEST a.s., IČO 44794843, Geologická č.p. 988/4, Praha 5-Hlubočepy, 152 00 Praha 52

ZÁVAZNÉ STANOVISKO

Městský úřad Přelouč, odbor stavební, jako místně a věcně příslušný orgán státní památkové péče ve smyslu § 29 odst. 2 zákona č. 20/1987 Sb., o státní památkové péči, ve znění pozdějších předpisů (dále jen „zákon o státní památkové péči“), obdržel dne 2.1.2019 žádost žadatele, kterým je

AQUATEST a.s., IČO 44794843, Geologická č.p. 988/4, Praha 5-Hlubočepy, 152 00 Praha 52,

o vydání závazného stanoviska podle § 14 odst 1 zákona o státní památkové péči ve věci:

Obnova kulturní památky – Rekonstrukce funkčních objektů na průtočném systému odstavných ramen a náhonů v areálu Národního hřebčína Kladruby nad Labem – FO 1 na pozemku parc. č. 819/1, 136 a 770 v katastrálním území Semín.

Objekt se nachází na území krajinné památkové zóny Kladrubské Polabí a je součástí nemovité kulturní památky „Opatovický kanál“, zapsané v ÚSKP ČR pod r.č. **25076/6-4411**.

Stavební záměr:

Objekt „FO 1“ slouží jako hradící prvek u propustku pod obecní komunikací v obci Semín, kterým je převáděna část běžných průtoků z Opatovického kanálu do Kladrubského náhonu.

V důsledku oslabení průřezu podpěrné konstrukce hnilobou dochází k netěsnostem stavidla, je omezena regulace průtoku a dochází k ucpávání naplaveninami. Z tohoto důvodu je navržena kompletní obnova objektu včetně doplnění záchytných česlí.

Po písemném vyjádření Národního památkového ústavu (Územní odborné pracoviště v Pardubicích), Malostranské náměstí č.p. 1/16, Praha 1 – Malá Strana, 118 00 Praha 11, ze dne 20.2.2019 pod č. jednací NPU-361/9367/2018/Ka, vydává orgán státní památkové péče dle ustanovení § 11 odst. 3 zákona o státní památkové péči a dle ustanovení § 149 odst. 1 a § 136 zákona č. 500/2004 Sb., správní řád, ve znění pozdějších předpisů

závazné stanovisko,

kterým stanoví, že **záměr je přípustný** při splnění následujících podmínek:

- Nové stavidlo bude vizuálně řešeno jako stávající včetně použitého materiálu. Opevnění břehu bude kamenné dle původního řešení. Betonová konstrukce je přípustná s obkladem z lomového kamene.
- Kovové konstrukce budou ošetřeny a opatřeny závěrečným nátěrem v grafitové černi.
- Dřevěné konstrukce budou ošetřeny proti biotickému napadení a opatřeny povrchovým nátěrem v přírodní barevnosti.
- Prováděné kamenné zdivo, jeho vazba, velikost a tvar prvků bude odsouhlaseno za účasti památkového dohledu na základě provedených vzorků, a to před zahájením vlastního vyzdívání. Rovněž budou provedeny vzorky ocelových a dřevěných prvků s jejich povrchovou úpravou, které budou také odsouhlaseny před vlastní výrobou a osazením.
- Všechny plochy dotčené prováděním předložených prací budou uvedeny po skončení prací do původního (stávajícího) stavu.
- Před zahájením prací bude svolán úvodní kontrolní den za účasti zástupců státní památkové péče.

Odůvodnění:

Městský úřad Přelouč, odbor stavební, jako obecný úřad obce s rozšířenou působností, zabezpečuje podle § 29 zákona o státní památkové péči výkon památkové péče ve stanoveném správním obvodu v souladu s koncepcí rozvoje státní památkové péče v České republice.

Žádost o vydání závazného stanoviska k uvedenému stavebnímu záměru správní orgán posoudil z hlediska jejího souladu s platnými právními předpisy a v souladu se zájmy orgánů státní památkové péče.

Objekt „FO 1“ se nachází na území krajinné památkové zóny Kladrubske Polabí a je součástí nemovité kulturní památky „Opatovický kanál“, zapsané v ÚSKP ČR pod r.č. 25076/6-4411. Zájmová lokalita se nenachází v územím s archeologickými nálezy.

K výše uvedenému stavebnímu záměru se dne 20.2.2019 písemně vyjádřil Národní památkový ústav (Územní odborné pracoviště v Pardubicích), Malostranské náměstí č.p. 1/16, Praha 1-Malá Strana, 118 00 Praha 11, pod č. jednací NPU-361/9367/2018/Ka.

Součástí akce je rovněž rekonstrukce funkčních objektů na průtočném systému odstavných ramen, a to objektů „FO 5“ a „FO 6“, které se nacházejí v areálu národní kulturní památky Hřebčína v Kladrubech nad Labem. Závazné stanovisko k těmto dvěma objektům vydává Oddělení kultury a památkové péče Krajského úřadu Pardubického kraje na základě písemného vyjádření generálního ředitelství Národního památkového ústavu, Valdštejnské nám. 162/3, 118 01 Praha 1 – Malá Strana, ze dne 18.1.2019 pod č. jednací KrÚ – 6589/2019 OKSCR OKPP.


Městský úřad Přelouč, jako orgán státní památkové péče, po přezkoumání žádosti a jejích podkladů vydává v souladu s písemnými vyjádřeními NPU, územního odborného pracoviště v Pardubicích, a generálního ředitelství NPU toto závazné stanovisko.

Veškeré změny a další doplňky oproti předloženému záměru je nutno předem odsouhlasit s orgány státní památkové péče ve smyslu zákona o státní památkové péči.

Toto závazné stanovisko je podkladem pro stavební řízení ve smyslu zákona č. 183/2006 Sb., o územním plánování a stavebním řádu (stavební zákon).

Poučení:

Toto závazné stanovisko není samostatným rozhodnutím ve správním řízení, nýbrž úkonem učiněným dotčeným orgánem pro řízení vedené stavebním úřadem. Jeho obsah lze napadnout pouze v rámci odvolání podanému proti rozhodnutí ve věci samé.



Lubomír Novotný
vedoucí odboru

MĚSTSKÝ ÚŘAD
ODBOR STAVBY
PŘELOUH

Obdrží:

AQUATEST a.s., IDDS: sq9cva8

Národní památkový ústav, IČO 75032333, Územní odborné pracoviště v Pardubicích, IDDS: 2cy8h6t

TELEFON 495 088 111
E-MAIL labe@pla.cz
IČO 70890005
DIČ CZ70890005
IDDS dbyt8g2
Obchodní rejstřík vedený u KS v Hradci Králové,
oddíl A, vložka 9473

AQUATEST a.s.
Geologická 988/4
152 00 Praha 5

VÁŠ DOPIS Č.J. / ZE DNE

ČÍSLO JEDNACÍ
PLa/2019/000304

VYŘIZUJE/LINKA
Petra Kacálková/671

HRADEC KRÁLOVÉ
15.3.2019

Rekonstrukce funkčních objektů na průtočném systému odstavených ramen a náhonů v areálu NH Kladruby nad Labem

Dne 2.1.2019 jsme obdrželi Vaši žádost o stanovisko k dokumentaci pro územní stavební řízení na výše uvedenou akci. Podle předložené dokumentace se jedná o rekonstrukci funkčních objektů na průtočném systému odstavených ramen a náhonů, které jsou v havarijním stavu. Objekty jsou využívány ke vzdouvání a regulaci vody v kanálech.

FO 1 – jedná se o odběrný objekt, kterým je převáděna voda z Opatovického kanálu (IDVT 10100146 – v naší správě, v ř.km 1,630) do Kladrubského náhonu (IDVT 10174928 – není v naší správě). Objekt tvoří regulační dřevěné stavidlo osazené v břehové zdi kanálu a propustek pod obecní komunikací. Objekt stavidla vzhledem k technickému stavu není funkční a vyžaduje rekonstrukci. Propustek rekonstruován nebude.

FO 5 – jedná se o bezpečnostní přeliv na konci odstaveného ramene v lokalitě „Březinův Sen“. Základem objektu je betonový práh, ve kterém je zabudované stavidlo. V důsledku špatného opevnění břehů kolem objektu a jeho nedostatečnému zavázání do břehů došlo k oboustranné erozi obou břehů a obtékání objektu. V důsledku toho se objekt stal nefunkční a je nutná jeho rekonstrukce.

FO 6 – objekt slouží ke vzdouvání a regulaci vody v odstaveném rameni v lokalitě „Mošnice“. Základem objektu je zděná kamenná konstrukce, která je založená na betonovém základě. Do zděné konstrukce jsou zabudována tři masivní dřevěná stavidla a dále dlužová stěna. V důsledku chybějícího opevnění návodní strany a pravděpodobně i nedostatečného zavázání stupně do terénu dochází k jeho podemílání, zejména v okrajových částech. Se stavidly nelze manipulovat. V důsledku dlouhodobě zvýšené hladiny a tím i zvýšeného namáhání konstrukce se v kyklopském zdivu objevují trhliny. Stav objektu je možné označit jako havarijní.

U objektu FO 5 a FO 6 dojde k dodatečnému zavázání objektů do břehu, tedy k jejich oboustrannému rozšíření do břehů. FO 5 bude oboustranně prodloužen o 2,0 m, objekt FO 6 o 2,5 m.

Stavba se nachází ve vodních útvech HSL_1180 - Labe od toku Chrudimka po tok Doubrava, na souřadnicích (S-JTSK) Y: 664855, X: 1056557; HSL_1170 - Strašovský potok od pramene po ústí do Labe, na souřadnicích (S-JTSK) Y: 668175, X: 1057190 a na souřadnicích (S-JTSK) Y: 669263, X: 1056983.

a) **Z hlediska zájmů daných § 23a vodního zákona, platným Národním plánem povodí Labe a Plánem dílčího povodí Horního a středního Labe (§ 24 až 26 vodního zákona)** je předmětný záměr možný, protože lze předpokládat, že realizací záměru nedojde ke zhoršení stavu záměrem dotčeného vodního útvaru, a že záměr nebude mít za následek nedosažení dobrého stavu dotčeného vodního útvaru.

Z hlediska zájmů daných Plánem pro zvládání povodňových rizik v povodí Labe je uvedený záměr možný.

Toto hodnocení vychází z posouzení souladu předmětného záměru s výše uvedenými platnými dokumenty.

b) **Z hlediska dalších zájmů sledovaných vodním zákonem a správy vodního toku** souhlasíme s navrženým záměrem za předpokladu splnění následujících podmínek:

- Při opravě požadujeme zachování průtočnosti, nesmí docházet ke spadu materiálu do vodního toku. Pokud se tak stane, musí být neprodleně odstraněn.
- Protože se předpokládá jímkování pomocí pytlů, pak by nemělo být ohroženo jílové těsnění dna Opatovického kanálu a lze s tímto souhlasit. Nicméně s ohledem na zúžení průtočného profilu Opatovického kanálu požadujeme vlastní technické řešení jímky předem projednat s naším závodem v Pardubicích (Cihelna 135, ☎ 466 868 246 nebo 721 963 729, pan Šprync).
- Dále žádáme oznámit na výše uvedený kontakt termín zahájení prací a jejich ukončení.
- Celá stavba zůstane v majetku investora i s následnou údržbou.
- Upozorňujeme, že Národní hřebčín Kladruby nemá platné nakládání především pro převod vody z Opatovického kanálu do Kladrubského náhonu a ani jiná nakládání s vodami s tímto související. Pro vydání stanoviska správce povodí a vodního toku k nakládání s vodami nám nebyly poskytnuty dostatečné podklady.

Upozorňujeme, že Opatovický kanál (ppč. 819/1) je zapsán v ÚSKP pod r. č. 25076/6-4411, dále v současné době probíhá na MK ČR řízení o prohlášení Kladrubského náhonu vč. vtokového stavidla (tj. FO1) za kulturní památku.

c) **Z hlediska majetkoprávních vztahů** sdělujeme, že se navržený záměr dotýká majetku státu (části ppč. 819/1 a 136 v k.ú. Semín), k němuž vykonává právo vlastníka Povodí Labe, státní podnik, a z tohoto důvodu bude účastníkem případných správních řízení, vedených k tomuto záměru podle vodního nebo stavebního zákona. Podmínkou pro udělení souhlasu vlastníka pozemku se stavebním záměrem, v souladu s ustanovením §184a zákona č. 183/2006 Sb., o územním plánování a stavebním řádu, ve znění pozdějších předpisů, je majetkoprávní vypořádání záměrem (stavbou, činností) dotčeného majetku státu.

Ve věci uzavření příslušných smluvních vztahů se formou žádosti (s uvedením čísla jednacího tohoto stanoviska) obraťte na Povodí Labe, státní podnik – Závod Pardubice (Cihelna 135, Ing. Anna Chmielová ☎ 466 868 238, ChmielovaA@pla.cz), přičemž Vaše žádost musí být doplněna o následující doklady:

- identifikační údaje smluvní strany, případně zplnomocnění pro zastupující osobu,
- kontaktní údaje žadatele,
- katastrální situační výkres z projektové dokumentace se zákresem trvalého a dočasného záboru pozemku, včetně vyčíslení těchto záborů,
- geometrický plán pro vymezení rozsahu věcného břemene k části pozemku (min. 2x originál), včetně vyčíslení plochy věcného břemene.

Podmínky udělení souhlasu vlastníka pozemků se stavebními záměry cizích stavebníků realizovaných na určeném majetku (pozemcích nebo stavbách) Povodí Labe, státní podnik (dle §184a stavebního zákona) v návaznosti na nezbytné majetkoprávní vypořádání jsou popsány na stránkách www.pla.cz, záložka Často kladené dotazy – informace pro žadatele.

Upozorňujeme Vás na skutečnost, že Povodí Labe, státní podnik nenese odpovědnost za případné škody vzniklé průchodem velkých vod.

V dalších vodoprávních a jiných správních řízeních nebo jednáních vedených ve věci, ke které bylo vydáno toto stanovisko, bude Povodí Labe, státní podnik zastupovat jeho organizační složka Povodí Labe, státní podnik, závod Pardubice. Místem pro doručování důležitých písemností, zejména rozhodnutí, zůstává Povodí Labe, státní podnik, Víta Nejedlého 951, 500 03 Hradec Králové.

Toto stanovisko, které je podkladem pro vydání rozhodnutí nebo jiného opatření vodoprávního nebo jiného správního úřadu, nebo samosprávného orgánu, platí 2 roky od data jeho vydání, pokud v této době nebylo využito pro vydání platného rozhodnutí nebo jiného opatření správními nebo samosprávnými orgány.

Mgr. Petr Ferbar
vedoucí odboru
péče o vodní zdroje


Na vědomí
PL - VHD
PL – Z2 Pardubice

Vyjádření vlastníka pozemku p.č. 770 v k.ú. Semín

Obec Semín, vlastník pozemku p.č. 770 v k.ú. Semín, souhlasí se zásahem do tohoto pozemku v rámci stavební akce „Rekonstrukce funkčních objektů na průtočném systému odstavených ramen a náhonů v areálu NH Kladruby nad Labem“.

Toto vyjádření se vydává pro Národní hřebčín Kladruby nad Labem, který je stavebníkem shora uvedené akce.

O B E C N Í Ú Ř A D
S E M Í N
535 01 PŘELOUČ

1.2. 
.....

Obec Semín