

## Informace o pozemku

Parcelní číslo:	<a href="#">819/1</a>
Obec:	<a href="#">Semín [575623]</a>
Katastrální území:	<a href="#">Semín [747319]</a>
Číslo LV:	<a href="#">513</a>
Výměra [m <sup>2</sup> ]:	16691
Typ parcely:	Parcela katastru nemovitostí
Mapový list:	KMD
Určení výměry:	Graficky nebo v digitalizované mapě
Způsob využití:	koryto vodního toku přirozené nebo upravené
Druh pozemku:	vodní plocha



## Vlastníci, jiní oprávnění

<b>Vlastnické právo</b>	<b>Podíl</b>
Česká republika,	
<b>Právo hospodařit s majetkem státu</b>	<b>Podíl</b>
Povodí Labe, státní podnik, Víta Nejedlého 951/8, Slezské Předměstí, 50003 Hradec Králové	

## Způsob ochrany nemovitosti

Nejsou evidovány žádné způsoby ochrany.

## Seznam BPEJ

Parcela nemá evidované BPEJ.

## Omezení vlastnického práva

<b>Typ</b>
Věcné břemeno vedení

## Jiné zápisy

Nejsou evidovány žádné jiné zápisy.

### Řízení, v rámci kterých byl k nemovitosti zapsán cenový údaj

Nemovitost je v územním obvodu, kde státní správu katastru nemovitostí ČR vykonává [Katastrální úřad pro Pardubický kraj, Katastrální pracoviště Pardubice](#)

Zobrazené údaje mají informativní charakter. Platnost k 30.04.2019 13:00:00.

## Informace o pozemku

Parcelní číslo:	<a href="#">136</a>
Obec:	<a href="#">Semín [575623]</a>
Katastrální území:	<a href="#">Semín [747319]</a>
Číslo LV:	<a href="#">513</a>
Výměra [m <sup>2</sup> ]:	615
Typ parcely:	Parcela katastru nemovitostí
Mapový list:	KMD
Určení výměry:	Graficky nebo v digitalizované mapě
Způsob využití:	neplodná půda
Druh pozemku:	ostatní plocha



## Vlastníci, jiní oprávnění

<b>Vlastnické právo</b>	<b>Podíl</b>
Česká republika,	
<b>Právo hospodařit s majetkem státu</b>	<b>Podíl</b>
Povodí Labe, státní podnik, Víta Nejedlého 951/8, Slezské Předměstí, 50003 Hradec Králové	

## Způsob ochrany nemovitosti

Nejsou evidovány žádné způsoby ochrany.

## Seznam BPEJ

Parcela nemá evidované BPEJ.

## Omezení vlastnického práva

Nejsou evidována žádná omezení.

## Jiné zápisy

Nejsou evidovány žádné jiné zápisy.

### Řízení, v rámci kterých byl k nemovitosti zapsán cenový údaj

Nemovitost je v územním obvodu, kde státní správu katastru nemovitostí ČR vykonává [Katastrální úřad pro Pardubický kraj, Katastrální pracoviště Pardubice](#)

Zobrazené údaje mají informativní charakter. Platnost k 30.04.2019 13:00:00.

## Informace o pozemku

Parcelní číslo:	<a href="#">770</a>
Obec:	<a href="#">Semín [575623]</a>
Katastrální území:	<a href="#">Semín [747319]</a>
Číslo LV:	<a href="#">10001</a>
Výměra [m <sup>2</sup> ]:	25120
Typ parcely:	Parcela katastru nemovitostí
Mapový list:	KMD
Určení výměry:	Graficky nebo v digitalizované mapě
Způsob využití:	ostatní komunikace
Druh pozemku:	ostatní plocha



## Vlastníci, jiní oprávnění

Vlastnické právo	Podíl
Obec Semín, č. p. 138, 53501 Semín	

## Způsob ochrany nemovitosti

Nejsou evidovány žádné způsoby ochrany.

## Seznam BPEJ

Parcela nemá evidované BPEJ.

## Omezení vlastnického práva

Nejsou evidována žádná omezení.

## Jiné zápisy

Nejsou evidovány žádné jiné zápisy.

### Řízení, v rámci kterých byl k nemovitosti zapsán cenový údaj

Nemovitost je v územním obvodu, kde státní správu katastru nemovitostí ČR vykonává [Katastrální úřad pro Pardubický kraj, Katastrální pracoviště Pardubice](#).

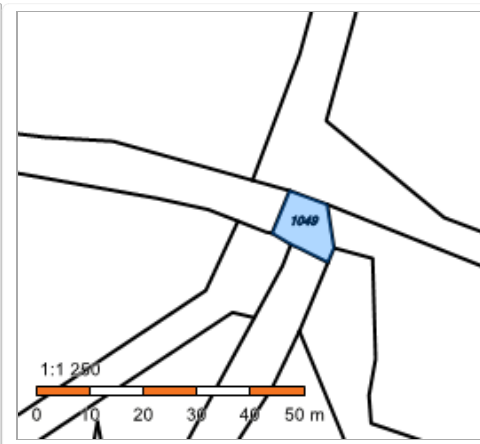
Zobrazené údaje mají informativní charakter. Platnost k 30.04.2019 13:00:00.

© 2004 - 2019 [Český úřad zeměměřický a katastrální](#), Pod sídlištěm 1800/9, Kobylisy, 18211 Praha 8  
Podání určená katastrálními úřady a pracovišti zasílejte přímo na [jejich e-mail adresu](#).

Verze aplikace: 5.5.5 build 0

## Informace o pozemku

Parcelní číslo:	<a href="#">1049</a>
Obec:	<a href="#">Kladruby nad Labem [575178]</a>
Katastrální území:	<a href="#">Kladruby nad Labem [665410]</a>
Číslo LV:	<a href="#">154</a>
Výměra [m <sup>2</sup> ]:	95
Typ parcely:	Parcela katastru nemovitostí
Mapový list:	DKM
Určení výměry:	Ze souřadnic v S-JTSK
Způsob využití:	koryto vodního toku umělé
Druh pozemku:	vodní plocha



## Vlastníci, jiní oprávnění

<b>Vlastnické právo</b>	<b>Podíl</b>
Česká republika,	
<b>Příslušnost hospodařit s majetkem státu</b>	<b>Podíl</b>
Národní hřebčín Kladruby nad Labem, č. p. 1, 53314 Kladruby nad Labem	

## Způsob ochrany nemovitosti

<b>Název</b>
nemovitá národní kulturní památka
nemovitá kulturní památka

## Seznam BPEJ

Parcela nemá evidované BPEJ.

## Omezení vlastnického práva

Nejsou evidována žádná omezení.

## Jiné zápisy

Nejsou evidovány žádné jiné zápisy.

### Řízení, v rámci kterých byl k nemovitosti zapsán cenový údaj

Nemovitost je v územním obvodu, kde státní správu katastru nemovitostí ČR vykonává [Katastrální úřad pro Pardubický kraj, Katastrální pracoviště Pardubice](#)

Zobrazené údaje mají informativní charakter. Platnost k 30.04.2019 13:00:00.

© 2004 - 2019 [Český úřad zeměměřický a katastrální](#), [Pod sídlištěm 1800/9, Kobyličky, 18211 Praha 8](#)  
Podání určená katastrálním úřadům a pracovištím zasílejte přímo na [jejich e-mail adresu](#).

Verze aplikace: 5.5.5 build 0

## Informace o pozemku

Parcelní číslo:	<a href="#">1045</a>
Obec:	<a href="#">Kladruby nad Labem [575178]</a>
Katastrální území:	<a href="#">Kladruby nad Labem [665410]</a>
Číslo LV:	<a href="#">154</a>
Výměra [m <sup>2</sup> ]:	2879
Typ parcely:	Parcela katastru nemovitostí
Mapový list:	DKM
Určení výměry:	Ze souřadnic v S-JTSK
Způsob využití:	koryto vodního toku umělé
Druh pozemku:	vodní plocha



## Vlastníci, jiní oprávnění

<b>Vlastnické právo</b>	<b>Podíl</b>
Česká republika,	
<b>Příslušnost hospodařit s majetkem státu</b>	<b>Podíl</b>
Národní hřebčín Kladruby nad Labem, č. p. 1, 53314 Kladruby nad Labem	

## Způsob ochrany nemovitosti

Nejsou evidovány žádné způsoby ochrany.

## Seznam BPEJ

Parcela nemá evidované BPEJ.

## Omezení vlastnického práva

Nejsou evidována žádná omezení.

## Jiné zápisy

Nejsou evidovány žádné jiné zápisy.

### Řízení, v rámci kterých byl k nemovitosti zapsán cenový údaj

Nemovitost je v územním obvodu, kde státní správu katastru nemovitostí ČR vykonává [Katastrální úřad pro Pardubický kraj, Katastrální pracoviště Pardubice](#)

Zobrazené údaje mají informativní charakter. Platnost k 30.04.2019 13:00:00.

## Informace o pozemku

Parcelní číslo:	<a href="#">1042</a>
Obec:	<a href="#">Kladruby nad Labem [575178]</a>
Katastrální území:	<a href="#">Kladruby nad Labem [665410]</a>
Číslo LV:	<a href="#">154</a>
Výměra [m <sup>2</sup> ]:	1685
Typ parcely:	Parcela katastru nemovitostí
Mapový list:	DKM
Určení výměry:	Ze souřadnic v S-JTSK
Způsob využití:	zeleň
Druh pozemku:	ostatní plocha



## Vlastníci, jiní oprávnění

<b>Vlastnické právo</b>	<b>Podíl</b>
Česká republika,	
<b>Příslušnost hospodařit s majetkem státu</b>	<b>Podíl</b>
Národní hřebčín Kladruby nad Labem, č. p. 1, 53314 Kladruby nad Labem	

## Způsob ochrany nemovitosti

<b>Název</b>
nemovitá národní kulturní památka
nemovitá kulturní památka

## Seznam BPEJ

Parcela nemá evidované BPEJ.

## Omezení vlastnického práva

Nejsou evidována žádná omezení.

## Jiné zápisy

Nejsou evidovány žádné jiné zápisy.

### Řízení, v rámci kterých byl k nemovitosti zapsán cenový údaj

Nemovitost je v územním obvodu, kde státní správu katastru nemovitostí ČR vykonává [Katastrální úřad pro Pardubický kraj, Katastrální pracoviště Pardubice](#)

Zobrazené údaje mají informativní charakter. Platnost k 30.04.2019 13:00:00.

© 2004 - 2019 [Český úřad zeměměřický a katastrální](#), [Pod sídlištěm 1800/9, Kobyličky, 18211 Praha 8](#)  
Podání určená katastrálním úřadům a pracovištím zasílejte přímo na [jejich e-mail adresu](#).

Verze aplikace: 5.5.5 build 0

## Informace o pozemku

Parcelní číslo:	<a href="#">1052</a>
Obec:	<a href="#">Kladruby nad Labem [575178]</a>
Katastrální území:	<a href="#">Kladruby nad Labem [665410]</a>
Číslo LV:	<a href="#">154</a>
Výměra [m <sup>2</sup> ]:	3559
Typ parcely:	Parcela katastru nemovitostí
Mapový list:	DKM
Určení výměry:	Ze souřadnic v S-JTSK
Způsob využití:	zeleň
Druh pozemku:	ostatní plocha



## Vlastníci, jiní oprávnění

<b>Vlastnické právo</b>	<b>Podíl</b>
Česká republika,	
<b>Příslušnost hospodařit s majetkem státu</b>	<b>Podíl</b>
Národní hřebčín Kladruby nad Labem, č. p. 1, 53314 Kladruby nad Labem	

## Způsob ochrany nemovitosti

<b>Název</b>
nemovitá národní kulturní památka
nemovitá kulturní památka

## Seznam BPEJ

Parcela nemá evidované BPEJ.

## Omezení vlastnického práva

Nejsou evidována žádná omezení.

## Jiné zápisy

Nejsou evidovány žádné jiné zápisy.

### Řízení, v rámci kterých byl k nemovitosti zapsán cenový údaj

Nemovitost je v územním obvodu, kde státní správu katastru nemovitostí ČR vykonává [Katastrální úřad pro Pardubický kraj, Katastrální pracoviště Pardubice](#)

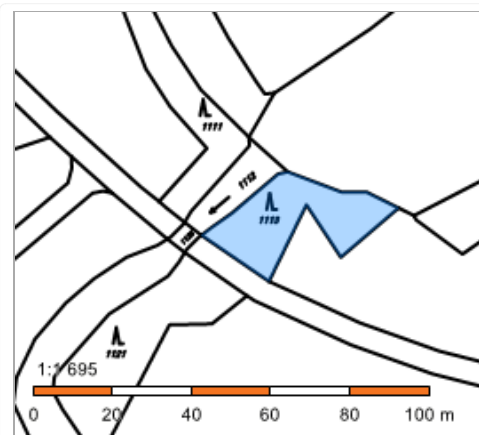
Zobrazené údaje mají informativní charakter. Platnost k 30.04.2019 13:00:00.

© 2004 - 2019 [Český úřad zeměměřický a katastrální](#), [Pod sídlištěm 1800/9, Kobyličky, 18211 Praha 8](#)  
Podání určená katastrálním úřadům a pracovištím zasílejte přímo na [jejich e-mail adresu](#).

Verze aplikace: 5.5.5 build 0

## Informace o pozemku

Parcelní číslo:	<a href="#">1113</a>
Obec:	<a href="#">Kladruby nad Labem [575178]</a>
Katastrální území:	<a href="#">Kladruby nad Labem [665410]</a>
Číslo LV:	<a href="#">154</a>
Výměra [m <sup>2</sup> ]:	605
Typ parcely:	Parcela katastru nemovitostí
Mapový list:	DKM
Určení výměry:	Ze souřadnic v S-JTSK
Druh pozemku:	lesní pozemek



## Vlastníci, jiní oprávnění

<b>Vlastnické právo</b>	<b>Podíl</b>
Česká republika,	
<b>Příslušnost hospodařit s majetkem státu</b>	<b>Podíl</b>
Národní hřebčín Kladruby nad Labem, č. p. 1, 53314 Kladruby nad Labem	

## Způsob ochrany nemovitosti

<b>Název</b>
pozemek určený k plnění funkcí lesa
nemovitá národní kulturní památka
nemovitá kulturní památka

## Seznam BPEJ

Parcela nemá evidované BPEJ.

## Omezení vlastnického práva

Nejsou evidována žádná omezení.

## Jiné zápisy

Nejsou evidovány žádné jiné zápisy.

### Řízení, v rámci kterých byl k nemovitosti zapsán cenový údaj

Nemovitost je v územním obvodu, kde státní správu katastru nemovitostí ČR vykonává [Katastrální úřad pro Pardubický kraj, Katastrální pracoviště Pardubice](#)

Zobrazené údaje mají informativní charakter. Platnost k 30.04.2019 13:00:00.

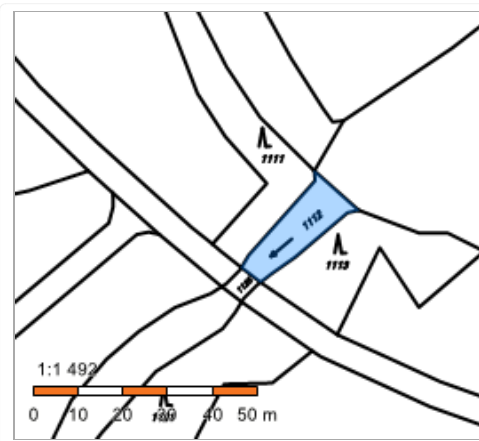
© 2004 - 2019 [Český úřad zeměměřický a katastrální](#), [Pod sídlištěm 1800/9, Kobyličky, 18211 Praha 8](#)  
Podání určená katastrálním úřadům a pracovištím zasílejte přímo na [jejich e-mail adresu](#).

Verze aplikace: 5.5.5 build 0



## Informace o pozemku

Parcelní číslo:	<a href="#">1112</a>
Obec:	<a href="#">Kladruby nad Labem [575178]</a>
Katastrální území:	<a href="#">Kladruby nad Labem [665410]</a>
Číslo LV:	<a href="#">154</a>
Výměra [m <sup>2</sup> ]:	225
Typ parcely:	Parcela katastru nemovitostí
Mapový list:	DKM
Určení výměry:	Ze souřadnic v S-JTSK
Způsob využití:	koryto vodního toku umělé
Druh pozemku:	vodní plocha



## Vlastníci, jiní oprávnění

<b>Vlastnické právo</b>	Podíl
Česká republika,	
<b>Příslušnost hospodařit s majetkem státu</b>	Podíl
Národní hřebčín Kladruby nad Labem, č. p. 1, 53314 Kladruby nad Labem	

## Způsob ochrany nemovitosti

<b>Název</b>
nemovitá národní kulturní památka
nemovitá kulturní památka

## Seznam BPEJ

Parcela nemá evidované BPEJ.

## Omezení vlastnického práva

Nejsou evidována žádná omezení.

## Jiné zápisy

Nejsou evidovány žádné jiné zápisy.

### Řízení, v rámci kterých byl k nemovitosti zapsán cenový údaj

Nemovitost je v územním obvodu, kde státní správu katastru nemovitostí ČR vykonává [Katastrální úřad pro Pardubický kraj, Katastrální pracoviště Pardubice](#)

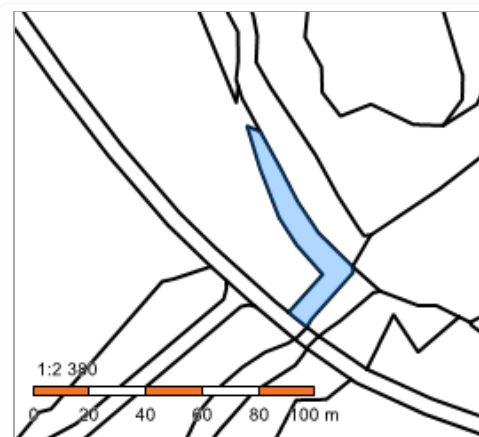
Zobrazené údaje mají informativní charakter. Platnost k 30.04.2019 13:00:00.

© 2004 - 2019 [Český úřad zeměměřický a katastrální](#), [Pod sídlištěm 1800/9, Kobyličky, 18211 Praha 8](#)  
Podání určená katastrálním úřadům a pracovištím zasílejte přímo na [jejich e-mail adresu](#).

Verze aplikace: 5.5.5 build 0

## Informace o pozemku

Parcelní číslo:	<a href="#">1111</a>
Obec:	<a href="#">Kladruby nad Labem [575178]</a>
Katastrální území:	<a href="#">Kladruby nad Labem [665410]</a>
Číslo LV:	<a href="#">154</a>
Výměra [m <sup>2</sup> ]:	624
Typ parcely:	Parcela katastru nemovitostí
Mapový list:	DKM
Určení výměry:	Ze souřadnic v S-JTSK
Druh pozemku:	lesní pozemek



## Vlastníci, jiní oprávnění

<b>Vlastnické právo</b>	Podíl
Česká republika,	
<b>Příslušnost hospodařit s majetkem státu</b>	Podíl
Národní hřebčín Kladruby nad Labem, č. p. 1, 53314 Kladruby nad Labem	

## Způsob ochrany nemovitosti

<b>Název</b>
pozemek určený k plnění funkcí lesa
nemovitá národní kulturní památka
nemovitá kulturní památka

## Seznam BPEJ

Parcela nemá evidované BPEJ.

## Omezení vlastnického práva

Nejsou evidována žádná omezení.

## Jiné zápisy

Nejsou evidovány žádné jiné zápisy.

### Řízení, v rámci kterých byl k nemovitosti zapsán cenový údaj

Nemovitost je v územním obvodu, kde státní správu katastru nemovitostí ČR vykonává [Katastrální úřad pro Pardubický kraj, Katastrální pracoviště Pardubice](#)

Zobrazené údaje mají informativní charakter. Platnost k 30.04.2019 13:00:00.

## Informace o pozemku

Parcelní číslo:	<a href="#">1106</a>
Obec:	<a href="#">Kladruby nad Labem [575178]</a>
Katastrální území:	<a href="#">Kladruby nad Labem [665410]</a>
Číslo LV:	<a href="#">154</a>
Výměra [m <sup>2</sup> ]:	4486
Typ parcely:	Parcela katastru nemovitostí
Mapový list:	DKM
Určení výměry:	Ze souřadnic v S-JTSK
Způsob využití:	koryto vodního toku přirozené nebo upravené
Druh pozemku:	vodní plocha



## Vlastníci, jiní oprávnění

<b>Vlastnické právo</b>	<b>Podíl</b>
Česká republika,	
<b>Příslušnost hospodařit s majetkem státu</b>	<b>Podíl</b>
Národní hřebčín Kladruby nad Labem, č. p. 1, 53314 Kladruby nad Labem	

## Způsob ochrany nemovitosti

<b>Název</b>
nemovitá národní kulturní památka
nemovitá kulturní památka

## Seznam BPEJ

Parcela nemá evidované BPEJ.

## Omezení vlastnického práva

Nejsou evidována žádná omezení.

## Jiné zápisy

Nejsou evidovány žádné jiné zápisy.

### Řízení, v rámci kterých byl k nemovitosti zapsán cenový údaj

Nemovitost je v územním obvodu, kde státní správu katastru nemovitostí ČR vykonává [Katastrální úřad pro Pardubický kraj, Katastrální pracoviště Pardubice](#).

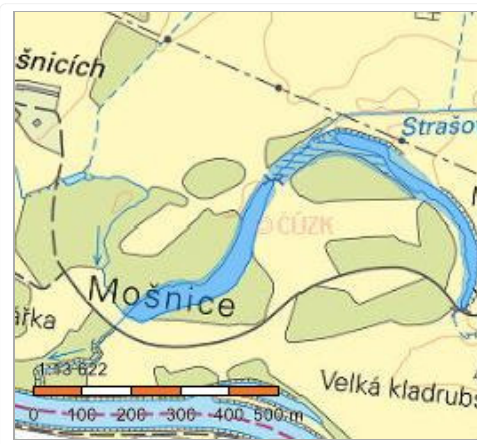
Zobrazené údaje mají informativní charakter. Platnost k 30.04.2019 13:00:00.

© 2004 - 2019 [Český úřad zeměměřický a katastrální](#), [Pod sídlištěm 1800/9, Kobylysy, 18211 Praha 8](#)  
Podání určená katastrálním úřadům a pracovištím zasílejte přímo na [jejich e-mail adresu](#).

Verze aplikace: 5.5.5 build 0

## Informace o pozemku

Parcelní číslo:	<a href="#">1117</a>
Obec:	<a href="#">Kladruby nad Labem [575178]</a>
Katastrální území:	<a href="#">Kladruby nad Labem [665410]</a>
Číslo LV:	<a href="#">154</a>
Výměra [m <sup>2</sup> ]:	45085
Typ parcely:	Parcela katastru nemovitostí
Mapový list:	DKM
Určení výměry:	Ze souřadnic v S-JTSK
Způsob využití:	vodní nádrž přírodní
Druh pozemku:	vodní plocha



## Vlastníci, jiní oprávnění

<b>Vlastnické právo</b>	<b>Podíl</b>
Česká republika,	
<b>Příslušnost hospodařit s majetkem státu</b>	<b>Podíl</b>
Národní hřebčín Kladruby nad Labem, č. p. 1, 53314 Kladruby nad Labem	

## Způsob ochrany nemovitosti

<b>Název</b>
nemovitá národní kulturní památka
nemovitá kulturní památka

## Seznam BPEJ

Parcela nemá evidované BPEJ.

## Omezení vlastnického práva

Nejsou evidována žádná omezení.

## Jiné zápisy

Nejsou evidovány žádné jiné zápisy.

### Řízení, v rámci kterých byl k nemovitosti zapsán cenový údaj

Nemovitost je v územním obvodu, kde státní správu katastru nemovitostí ČR vykonává [Katastrální úřad pro Pardubický kraj, Katastrální pracoviště Pardubice](#)

Zobrazené údaje mají informativní charakter. Platnost k 30.04.2019 13:00:00.

© 2004 - 2019 [Český úřad zeměměřický a katastrální](#), [Pod sídlištěm 1800/9, Kobylysy, 18211 Praha 8](#)  
Podání určená katastrálním úřadům a pracovištím zasílejte přímo na [jejich e-mail adresu](#).

Verze aplikace: 5.5.5 build 0