



VD Josefův Důl, posílení kapacity převodem vody z Jeleního potoka



D.4. FOTODOKUMENTACE

KVĚTEN 2018



**Vodohospodářský rozvoj a výstavba
akciová společnost
Nábřeží 4, Praha 5, 150 56**

VODOHOSPODÁŘSKÝ ROZVOJ A VÝSTAVBA

akciová společnost

150 56 Praha 5 - Smíchov, Nábřeží 4

DIVIZE 02

tel: 257 110 289 fax : 257 319 398

e-mail: menhard@vrv.cz

PROJEKTOVÁ DOKUMENTACE PRO VYDÁNÍ ROZHODNUTÍ O UMÍSTĚNÍ STAVBY (DUR)

**VD Josefův Důl, posílení kapacity
převodem vody z Jeleního potoka**

D.4. FOTODOKUMENTACE

Zpracoval : Ing. Marek Hosnedl
Ing. Pavel Menhard

Schválil : Ing. Jan Cihlář
ředitel divize 02

V Praze, dne 31. května 2018




Obsah:

1. SNÍMKY Z TERÉNNÍHO PRŮZKUMU 06-07/2017	6
---	---


1. Snímky z terénního průzkumu 06-07/2017



Obr. 1 – pohled na profil pozorovacího objektu na Jelením potoce



Obr. 2 – pohled po proudu Jeleního potoka




Obr. 3 – pohled proti proudu Jeleního potoka



Obr. 4 – pohled na lokalitu Jeleního potoka



Obr. 5 – pohled na brod Jeleního potoka



Obr. 6 – pohled proti proudu Jeleního potoka



Obr. 7 – stávající lesní cesta (návrh umístění trubního vedení + strojovny MVE)



Obr. 8 – stávající lesní cesta (návrh umístění trubního vedení + strojovny MVE)



Obr. 9 – Hluboký potok v místě plánované MVE



Obr. 10 – pohled na most pod plánovanou MVE



Obr. 11 – pohled na most po směru toku Hlubokého potoka



Obr. 12 – pohled po proudu Hlubokého potoka na VD Josefův Důl



Obr. 13 – pohled na vtok Hlubokého potoka do VD Josefův Důl

