

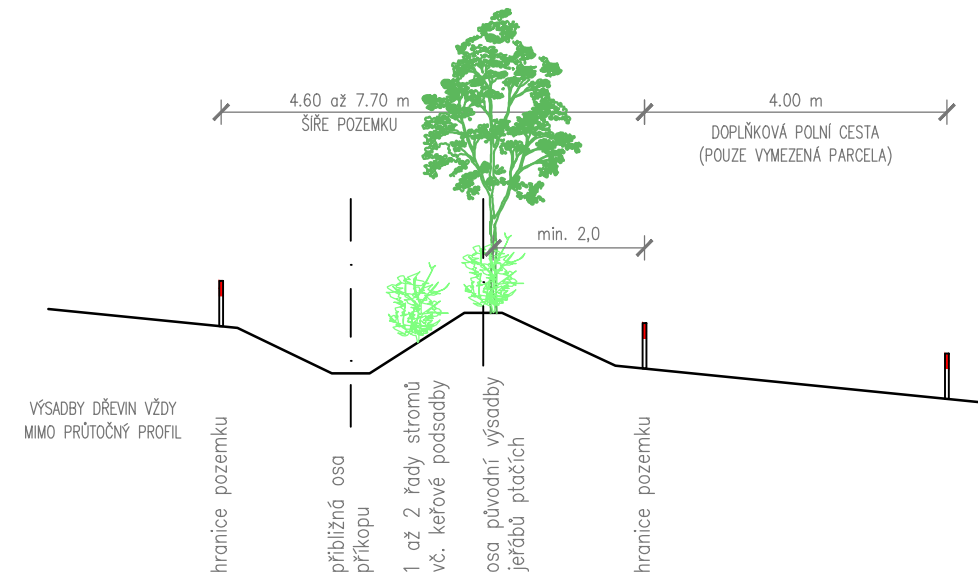
## SEZNAM DŘEVIN K VÝSADBĚ – SO 01 – IP 32/I

zkratka	český název	vědecký název	počet ks	velikost sod. mat.
BK	buk lesní	(Fagus sylvatica)	3	v. 81–120 cm
DBZ	dub zimní	(Quercus petraea)	36	v. 81–120 cm
HB	habr obecný	(Carpinus betulus)	34	v. 81–120 cm
HK	hrušeň polní	(Malus sylvestris)	4	v. 81–120 cm
JB	jabloň lesní	(Malus sylvestris)	4	v. 81–120 cm
JŘB	jeřáb břeč	(Sorbus terminalis)	2	v. 81–120 cm
JVB	javor babyka	(Acer campestre)	13	v. 81–120 cm
TR	třešeň plachá	(Cerasus avium)	9	v. 81–120 cm
DR	drn obecný	(Cornus mas)	134	keř 60–80 cm
PTZ	plachý zob obecný	(Ligustrum vulgare)	96	keř 60–80 cm
ŘEŠ	řešetlák počitý	(Rhamnus cathartica)	62	keř 60–80 cm














## SEZNAM DŘEVIN K VÝSADBĚ – SO 01 – IP 32/I

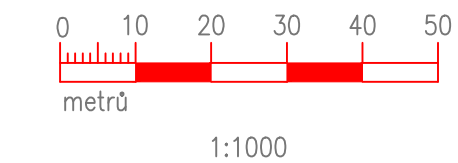
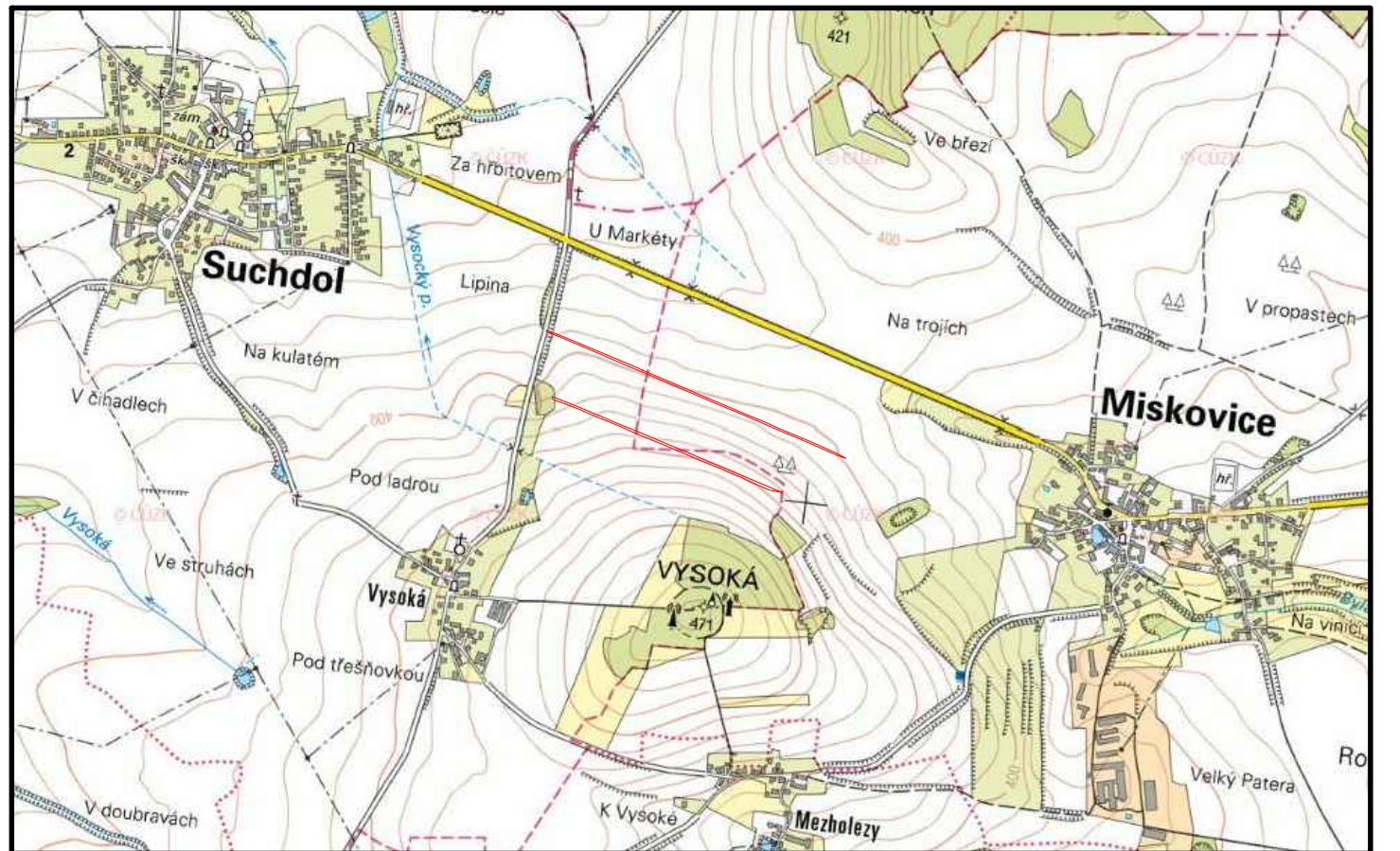
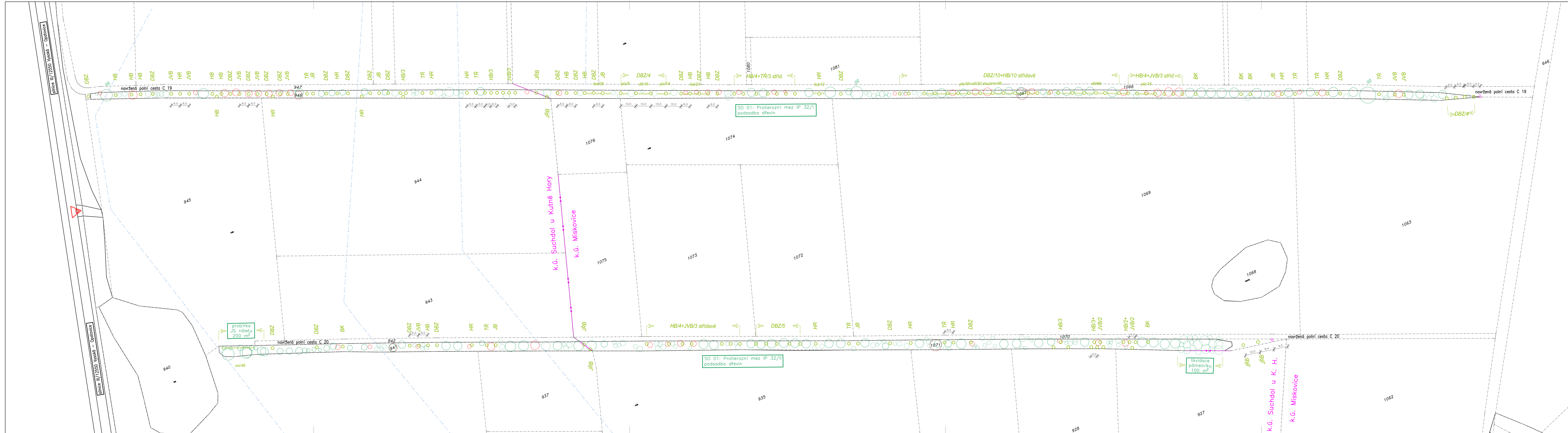
zkratka	český název	vědecký název	počet ks	velikost sad. mat.
BK	buk lesní	<i>Quercus sylvatica</i>	2	v. 81–120 cm
DBZ	dub zimní	<i>Quercus petraea</i>	11	v. 81–120 cm
HB	hloh obecný	<i>Cornus betulus</i>	13	v. 81–120 cm
HR	brusnice lesní	<i>Vaccinium myrtillus</i>	4	v. 81–120 cm
JB	jabloň polní	<i>Malus sylvestris</i>	2	v. 81–120 cm
JRB	jeřáb břeč	<i>Sorbus terminalis</i>	4	v. 81–120 cm
JVB	javor babyka	<i>Acer campestre</i>	8	v. 81–120 cm
tr	řeřezň plácí	<i>Cerasus avium</i>	3	v. 81–120 cm
svi	svída krvavá	<i>Swida sanguinea</i>	46	keř 60–80 cm

VZOROVÝ PŘÍČNÝ ŘEZ MEZ  
1:100




LEGEND,

SAZBOVNICE ÚPRAVY		OSTATNÍ	
	navržené stromy		polohopis - hranice zřetelná v terénu
	stávající stromy - torzování (ponechat pouze kmen)		hranice parcel KN (DKM)
	stávající keře		číslo dotčené parcely KN
	stávající dřeviny - popis		vjezd/vstup na lokalitu
	 navržené zatravnění		bod navedení síle
	 umístění masivního mezníku		



PŘED ZAPOČETÍM PRACÍ NUTNO VYTÝČIT  
VEŠKERÁ PODZEMNÍ VEDENÍ !

Vypracoval:		Kontrolovali:	Zařp. projektant:	
Ing. P. Kunc	Ing. M. Křifžová	Ing. E. Tmějová	Ing. E. Tmějová	
k.ú.: Miskovice, Suchdol u KH      Obec: Miskovice, Suchdol u KH Objednatel: MZe – Pozemkový úřad Kutná Hora				Prátek 135, 530 06 Pardubice tel.466 330 185,tel.-fax.466 335 426
Akce: REVITALIZACE PROTIEROZNÍCH MEZÍ POD VYSOKOU, k.ú. Miskovice, Suchdol u Kutné Hory				Stupeň PD: PDPS Č. zak.: 173/2012 Datum: IX/2012 Měřítko: 1:1000 Formát: 7xA4
Obsah: Situace protierozních mezí IP 32/1 a IP 32/II				Souř. sys.: S-JTSK výšh. sys.: Bpv Č. přílohy:
				<b>F. 1. 1</b>