

;

Přírodě blízká protipovodňová ochrana – obec  
Karlovice, Zadní Ves

Dokumentace pro provádění stavby

## **E2. STANOVISKA VLASTNÍKŮ VEŘEJNÉ DOPRAVNÍ A TECHNICKÉ INFRASTRUKTURY**

Objednatel: Povodí Odry, státní podnik





E.2. Stanoviska vlastníků veřejné dopravní a technické infrastruktury	<i>Přírodě blízká protipovodňová ochrana obec Karlovice, Zadní Ves</i>
<i>Dokumentace k žádosti o vydání stavebního povolení</i>	020092A

## E.2.1 Seznam stanovisek vlastníků veřejné dopravní a technické infrastruktury

	Správci IS	Došlo dne	Č.J.
101.1	<b>AQUA stop</b> , v.o.s., U Stadionu 5, 792 01 Bruntál	15.5.2014	-----
101.2		24.1.2012	-----
102.1	<b>České dráhy - Telematika, a.s., centrální podatelna U2</b> , Pod Tábořem 369/8a, 190 00 Praha 9-Hrdlořezy	10.8.2017	1201712448
102.2		6.5.2014	8622/2014-O
102.3		24.1.2012	1639/2012-O
103.1	<b>ČEPRO, a.s., centrála společnosti</b> , Dělnická 12, 170 04 Praha 7	19.7.2017	6422/17
103.2		3.6.2014	5530/14
103.3		17.2.2012	223/PŘ/12
104.1	<b>ČEPS a.s.</b> Elektrárenská 774/2, 101 52 Praha 10	31.3.2017	0000015658
104.2		5.5.2014	000005190
104.3		1.2.2012	111/12/BRN,55/16114/ 25.1.2012/Še
105.1	<b>České Radiokomunikace, a.s.</b> , U Nákladového nádraží 3144, 130 00 Praha 3	12.5.2014	ÚTPS/OS/102390/2014
105.2		7.2.2012	ÚPTS/OS/75824/2012
106.1	<b>ČEZ Distribuce, a.s.</b> , se sídlem Děčín 4, 405 02 Teplická 874/8	13.4.2016	1084220943
106.2		14.5.2014	1065738108
106.3		10.6.2020	0101326781
106.5		24.1.2012	1041157111
106.6		17.2.2012	1041542808
107.1	<b>ČEZ ICT Services, a.s.</b> , Duhová 1531/13, 104 53, Praha	10.6.2020	0700223242
107.2	<b>Telco Pro Services,a.s.</b> , Duhová 1531/13, 104 53, Praha	10.6.2020	0700223242
108.1	<b>DALKIA ČR, a.s.</b> , 28. října 3337/7, 709 74 Ostrava, Moravská Ostrava	7.5.2014	23729/Pe/060514-1

E.2. Stanoviska vlastníků veřejné dopravní a technické infrastruktury	<i>Přírodě blízká protipovodňová ochrana obec Karlovice, Zadní Ves</i>
<i>Dokumentace k žádosti o vydání stavebního povolení</i>	020092A

108.2		30.1.2012	23729/Pe/240112-2
109.1	<b>Dial Telecom, a.s.</b> , Křižíkova 36a/237, 186 00 Praha 8 - Karlín	31.3.2017	CR481844
109.2		9.5.2014	----
109.3		24.1.2012	----
110	<b>GTS Czech s.r.o.</b> , Přemyslovská 2845/43, 130 00 Praha 3	16.5.2014	331402554
111.1	<b>NET4GAS a BRAWA</b> , Na hřebenech II 1718/8, 140 21 Praha 4 - Nusle	15.4.2016	2997/16/OVP/N
111.2		6.5.2014	3345/14/OVP/N
111.3		6.5.2014	782/14/BRA/N
111.4		30.1.2012	689/12
112.1	<b>RWE Distribuční služby</b> , Plynárenská 499/1, 657 02 Brno	22.4.2016	5001294077
112.2		6.5.2014	5000939884
112.3		6.2.2012	5000581501
113.1	<b>itself s.r.o.</b> , Pálavské náměstí 11, 628 00 Brno (dříve SELF servis, spol. s r.o.)	30.5.2014	14/001709
113.2		30.1.2012	12/000284
114.1	<b>SITEL, spol. s r.o.</b> , Nad Elektrárnou 1526/45, 106 00 Praha 10 - Slatiny	15.5.2014	131402247
114.2		26.1.2012	131200367
115.1	<b>SmVaK Ostrava, a.s.</b> , 28. října 169, 709 45 Ostrava	23.5.2017	9773/V011231/2017/K U
115.2		24.3.2014	9773/V004260/2014/S T
115.3		27.1.2012	9773/V000881/2012/C H
116.1	<b>Správa silnic Moravskoslezského kraje, středisko Opava</b> , Joži Davida 2, 747 06 Opava	22.5.2014	13349/2014/Ši
116.2		27.1.2012	477/2012/Ši
117.1	<b>SUPTel a.s.</b> , Pracoviště – Praha, areál Testcom, Hvoždanská 3, 148 01 Praha 4	12.4.2017	21700025
117.2		3.6.2014	21400109
117.3		7.2.2012	21200136
118.1	<b>SŽDC Ostrava</b> , Muglinovská 1038/5, 702 00 Ostrava – Přívoz	22.4.2016	5492/2016-SŽDC-OR OVA-OTR-Ben
118.2		13.5.2014	5840/2014-OR OVA-OTR-Be
118.3		14.2.2012	

E.2. Stanoviska vlastníků veřejné dopravní a technické infrastruktury	<i>Přírodě blízká protipovodňová ochrana obec Karlovice, Zadní Ves</i>
<i>Dokumentace k žádosti o vydání stavebního povolení</i>	020092A

			1909/2012-SDC SM/OTR-Be
119.1 119.2	<b>TeliaSonera International Carrier Czech Republic, a.s.</b> , K Červenému dvoru 3269/25a, 100 00 Praha – Strašnice	15.5.2014 1.2.2012	231401402 231200282
120.1 120.3	<b>CETIN – Česká telekomunikační infrastruktura a.s.</b> , Olšanská 2681/6, 130 00 Praha 3 (dříve <b>Telefónica O2 Czech Republic a.s.</b> , Divize sítí, Krajské středisko Dokumentace liniových staveb sítě Ostrava, 1. Máje 3, 709 05 Ostrava – Mariánské hory)	12.6.2020 16.6.2014	665037/20 OPHA14000033067
121.1 121.2 121.3	<b>T-Mobile Czech Republic a.s.</b> , Ing. Petr Navrátil, Cejl 20, 602 00 Brno	29.3.2017 6.6.2014 30.1.2012	E11561/17 ----- -----
122	<b>T-Systems Czech Republic a.s.</b> , Na Pankráci 1685/17, 140 21 Praha 4 (nově se vyjadřuje pouze T-Mobile Czech Republic a.s. – viz položka 121.1)	27.1.2012	ÚR/38224/12-1
123.1 123.2 123.3	<b>UPC Česká republika, a.s.</b> , Závišova 502/5, 140 00 Praha	31.3.2017 13.5.2014 1.2.2012	----- E004392/14 BJur163
124.1 124.2 124.3	<b>Vodafone Czech Republic, a.s.</b> , Vinohradská 167, 100 00 Praha 10	4.4.2017 9.6.2014 17.2.2012	----- ----- -----
125.1 125.2	<b>AWT ROSCO a.s.</b> , Hornopolní 3314/38, 702 62 Ostrava - Moravská Ostrava,	21.5.2014 1.2.2012	TN/05-2014/269 TN/01-2012/60
126.1 126.2 126.3	<b>Drážní úřad – sekce stavební-oblast Olomouc</b> , Nerudova 1, 772 58 Olomouc	19.5.2014 23.1.2012 31.1.2012	MO-SOO0608/14-2/Eh MO-SOO0082/12-2/Vi MO-SOO0082/12-4/Vi





člen sdružení pro vodovody a kanalizace  
stavby a provozování  
vodovodů a kanalizací

U Stadionu 5, 792 01 BRUNTÁL

**Pöyry Enviromental a.s.**  
**Ing. Marek Černý**  
**Botanická 834/56**  
**602 00 B r n o**

Váš dopis značky / ze dne

Naše značka

Vyřizuje / linka

Datum

Sokol / 603 807 823

15.05.2014

Věc:

### **Vyjádření – Přírodě blízká protipovodňová ochrana obce Karlovice – Zadní Ves**

Dokumentace pro stavební povolení je v souladu s našimi předchozími vyjádřeními. Z našeho pohledu jsou řešeny přeložky stávajících vodovodů, které jsou nutné z hlediska ostatních stavebních úprav.

Vlastní realizace přeložek bude provedena provozovatelem na náklad investora.

Souhlasíme s vydáním stavebního povolení na předmětnou stavbu.

**AQUA stop**  
veřejná obchodní společnost  
voda a kanalizace  
U Stadionu 5 ☎ 554 717 541  
792 01 BRUNTÁL  
-2-

za AQUAstop, v.o.s.  
Zbyněk Sokol, společník

**101.1**

Společnost je zapsána v obchodním rejstříku u Krajského soudu v Ostravě oddíl A XVIII, vložka 706.

Tel/fax: 554 717 541

E-mail:

Bankovní spojení: ČS a.s., Bruntál

IČ: 47984597

Tel: 554 714 451

aquastop@mybox.cz

1844289339/0800

DIČ: CZ47984597



**Pöry Environment a.s.**  
**Botanická 834/56**  
**602 00 B r n o**

Váš dopis značky / ze dne

Naše značka

Vyřizuje / linka  
Sokol

Datum 24.1.2012

Věc:

Vyjádření-Přírodě blízká protipovodňová ochrana obec Karlovice - Zadní Ves .

Dokumentace pro stavební povolení řeší úpravy stávajícího vodovodu – přeložky, které jsou nutné vzhledem k realizaci díla. Vlastní realizaci přeložek provede provozovatel vodovodu pro veřejnou potřebu na náklad investora stavby.

Souhlasíme s vydáním stavebního povolení pro výše uvedenou stavu.

Zákres stávajícího vodovodu pro veřejnou potřebu v dokumentaci pro stavební povolení je proveden podle podkladů, které jsme předali projektantovi dne 27.10.2010.

**AQUA stop**  
veřejná obchodní společnost  
voda a kanalizace  
U Stadionu 5 ☎ 554 717 541  
792 01 BRUNTÁL  
-2-

Zbyněk Sokol, společník





Obec Karlovice  
Zdenka Šilerová  
Karlovice 183  
793 23 Karlovice

---

Číslo jednací 1201712448

Datum 10.8.2017

Vyřizuje Jiří Klváček

telefon +420 724 013 705

e-mail Jiri.Klvacek@cdt.cz

---

Věc: **Souhrnné stanovisko k existenci komunikačního vedení a zařízení ve správě ČD - Telematika a.s. ke stavebnímu řízení.**

Název stavby: **Přírodně blízká protipovodňová ochrana obec Karlovice, Zadní Ves**

Při realizaci výše uvedené stavby **NEDOJDE** ke styku se sítí elektronických komunikací, která je chráněna ochranným pásmem dle §102 zák. č. 127/2005 Sb., o elektronických komunikacích.

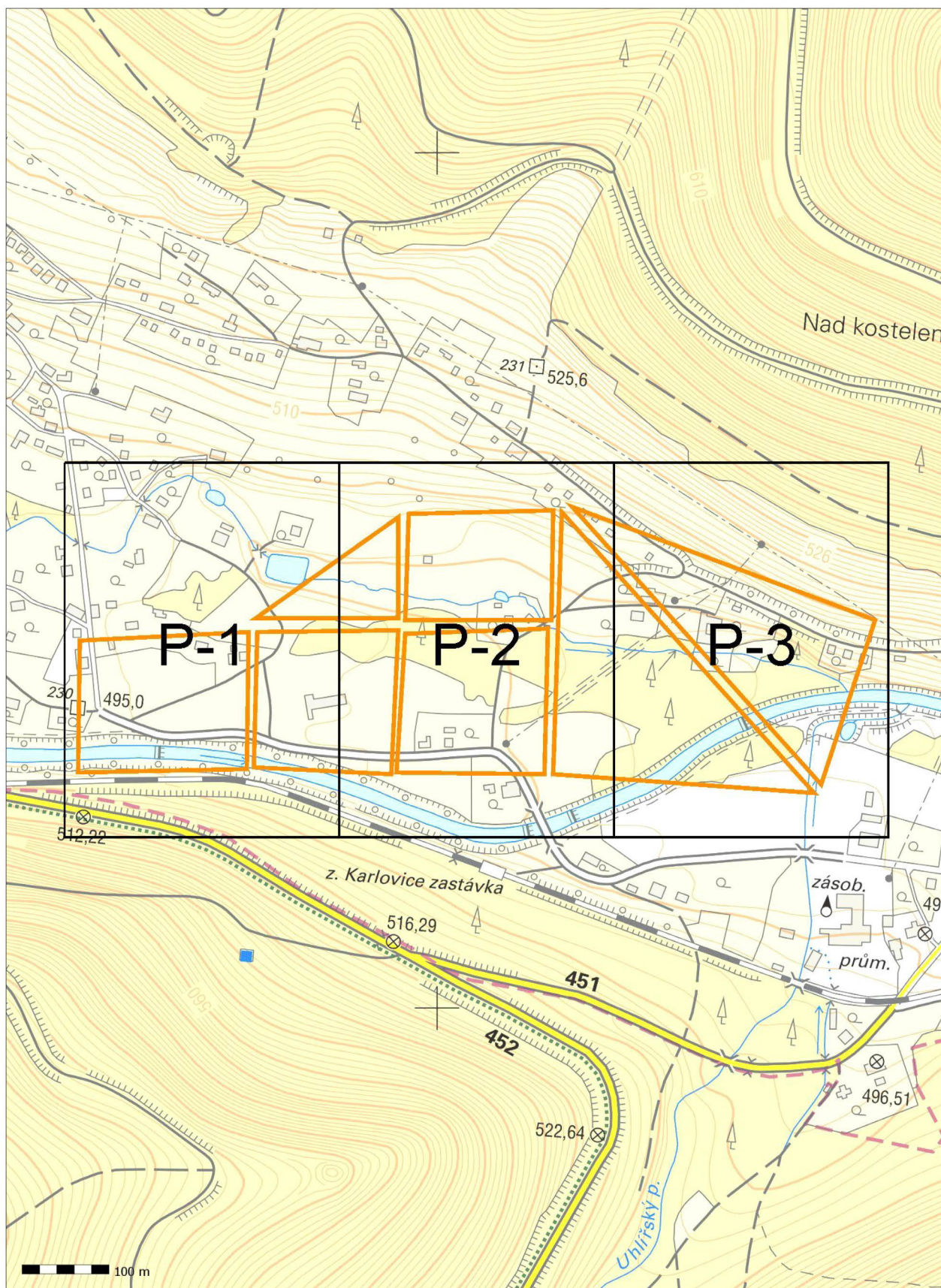
Toto vyjádření platí pouze pro dokumentaci ověřenou společností ČD - Telematika a.s. a pro rozsah prací na ní vyznačených.

Vyjádření je platné pouze pro zájmové území vyznačené žadatelem včetně důvodu stanoveného žadatelem.

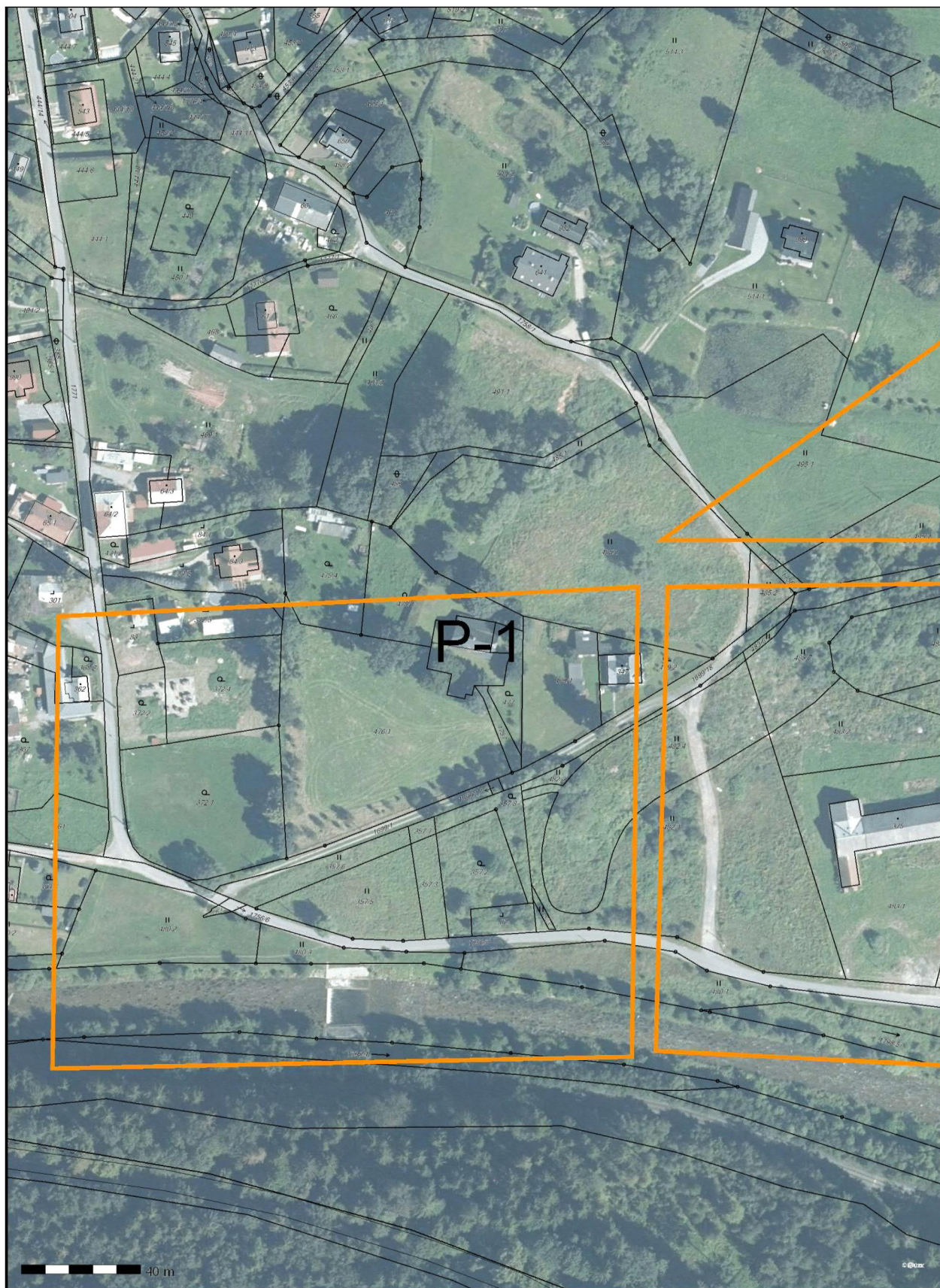
**Vyjádření pozbývá platnosti dne 10.8.2019**

ČD - Telematika a.s.  
Pernerova 2819/2a  
130 00 Praha 3

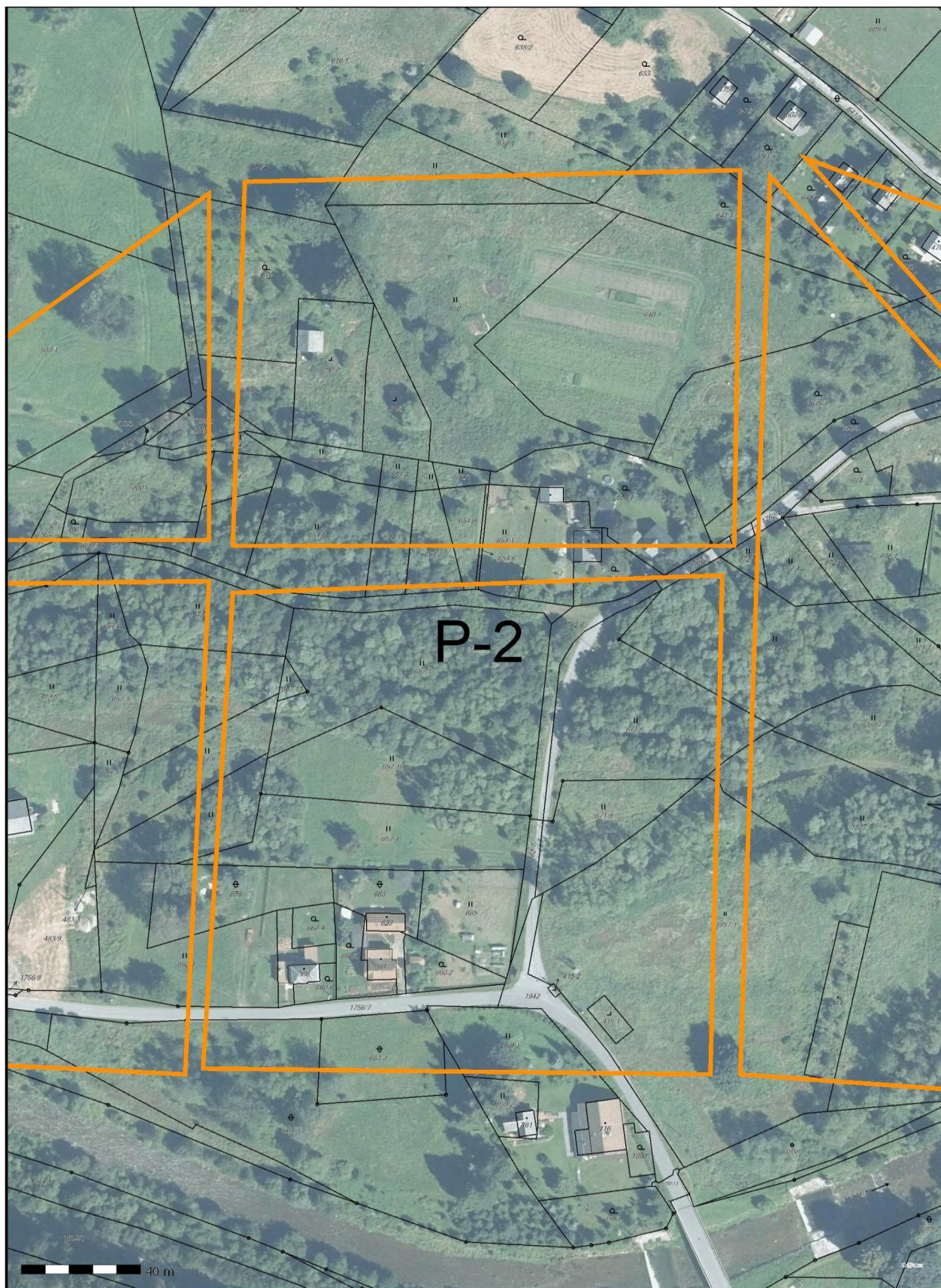




















Dopis zn.:  
Ze dne : 29.04.2014  
  
Naše zn.: 8622/2014-O  
Vyřizuje.: Klváček Jiří  
Tel.: +420 972 741 277  
  
FAX: +420 972 741 017  
e-mail : [jiří.klvacek@cdt.cz](mailto:jiří.klvacek@cdt.cz)  
Datum: 6.5.2014

Pöyry Environment a.s.

Botanická 834/56

602 00 Brno

Věc: **Souhrnné stanovisko ČD - Telematika a.s. k existenci komunikačního vedení a zařízení v majetku SŽDC s.o. - divize TÚDC, ČD - Telematiky a.s. ke stavebnímu povolení .**

Akce: **přírodě blízká PPO Karlovice, Zadní Ves**

Území: trať Milotice- Vrbno p. Pradědem žkm 17.190- 17.790

**Vyjádření pozbývá platnosti dne 6.5.2016**

Při realizaci výše uvedené akce **NEDOJDE** ke styku s telekomunikačním vedením a zařízením, která jsou chráněna ochranným pásmem dle §102 zák.č.127/2005 Sb.,o elektronických komunikacích.

Toto vyjádření platí jen pro dokumentaci ověřenou organizací ČD - Telematika a.s. a pro rozsah prací na ní vyznačených.



ČD-Telematika  
Servis kabelových sítí, Homolec  
skupina ochrany a dokumentace  
Trocnovská 2819/2a, 130 00 Praha 3  
DIČ: CZ61459445, tel.: +420 972 741 277  
cdi@cdt.cz, www.cdt.cz

ČD - Telematika a.s.  
Úsek servis infrastruktury  
Vedoucí okrsku  
Nuc Miroslav  
v.z. Klváček Jiří





Dopis zn.: 775/2012  
Ze dne : 23.01.2012  
  
Naše zn.: 1639/2012-O  
Vyřizuje.: Klváček Jiří  
Tel.: +420 972 741 277  
  
FAX: +420 972 741 017  
e-mail : [jiri.klvacek@cdt.cz](mailto:jiri.klvacek@cdt.cz)  
Datum: 24.1.2012

Pöyry Environment a.s.

Botanická 834/56

602 00 Brno

Věc: **Souhrnné stanovisko ČD - Telematika a.s. k existenci komunikačního vedení a zařízení v majetku SŽDC s.o. - divize TÚDC, ČD - Telematiky a.s. existence inž. sítí.**


Akce: **přírodně blízká PP ochrana obce Karlovice, Zadní Ves**

Území: Karlovice- Vrbno p. Pradědem, žkm 17.190 - 17.790

**Vyjádření pozbývá platnosti dne 24.1.2014**

Při realizaci výše uvedené akce **NEDOJDE** ke styku s telekomunikačním vedením a zařízením, která jsou chráněna ochranným pásmem dle §102 zák.č.127/2005 Sb.,o elektronických komunikacích.

Toto vyjádření platí jen pro dokumentaci ověřenou organizací ČD - Telematika a.s. a pro rozsah prací na ní vyznačených.



ČD-Telematika  
Servis kabelových sítí Olomouc  
akvizice ochrany a dokumentace  
Třetnůvka 1000/1750 Olomouc  
DIČ: CZ61459445, tel: +420 972 741 277  
www.cdt.cz

ČD - Telematika a.s.  
Úsek servis infrastruktury  
Manažer servisu kabelových sítí  
Uhlíř Miroslav  
v.z. Klváček Jiří





Pöyry Environment a.s.  
Botanická 834/56  
602 00 Brno

Dne: 19.7.2017  
Vaše č. j.: neuv  
Naše č. j.: 6422/17  
Vyřizuje: Bednářová Zuzana

**Věc: Příroda blízká protipovodňová ochrana**

K výše uvedené žádosti sdělujeme, že v dotčeném k. ú. Karlovice ve Slezsku v místě řešeném žádostí, se nenachází podzemní dálkové zařízení ani nadzemní objekty ČEPRO, a. s., ani jiné zájmy ČEPRO, a. s.

Informaci o územích dotčených inženýrskými sítěmi může projektová organizace, stavebník i příslušný stavební úřad získat na příslušných úřadech územního plánování, tj. obcích s rozšířenou působností a krajských úřadech, kam podle ustanovení § 27 a 28 zákona číslo 183/2006 Sb., o územním plánování a stavebním řádu, v účinném znění, společnost ČEPRO, a.s., jako vlastník sítí technické infrastruktury, v zákonných lhůtách poskytuje a aktualizuje údaje o území v elektronické podobě.

Platnost tohoto vyjádření je 2 roky.

S pozdravem

ČEPRO, a. s.

Zuzana Bednářová  
oddělení evidence a správy nemovitostí





Pöyry Environment a.s.  
Botanická 834/56  
602 00 Brno

Dne: 3.6.2014  
Vaše č. j.: neuv  
Naše č. j.: 5530/14  
Vyřizuje: Bednářová Zuzana

**Věc: Přírodě blízká protipovodňová ochrana - obec Karlovice, Zadní Ves**

K výše uvedené žádosti sdělujeme, že v dotčeném k. ú. Karlovice ve Slezsku v místě řešeném žádostí, se nenachází podzemní dálkové zařízení ani nadzemní objekty ČEPRO, a. s., ani jiné zájmy ČEPRO, a. s.

Informaci o územích dotčených inženýrskými sítěmi může projektová organizace, stavebník i příslušný stavební úřad získat na příslušných úřadech územního plánování, tj. obcích s rozšířenou působností a krajských úřadech, kam podle § 27 a § 28 z.č. 183/2006 Sb. společnost jako správce sítí technické infrastruktury v zákonných lhůtách poskytuje a aktualizuje údaje o území v elektronické podobě.

S pozdravem

ČEPRO, a. s.

Zuzana Bednářová  
Agenda správy





**Přírodě blízká protipovodňová ochrana  
obec Karlovice, Zadní Ves  
C.2 Přehledná situace  
M 1 : 10 000**

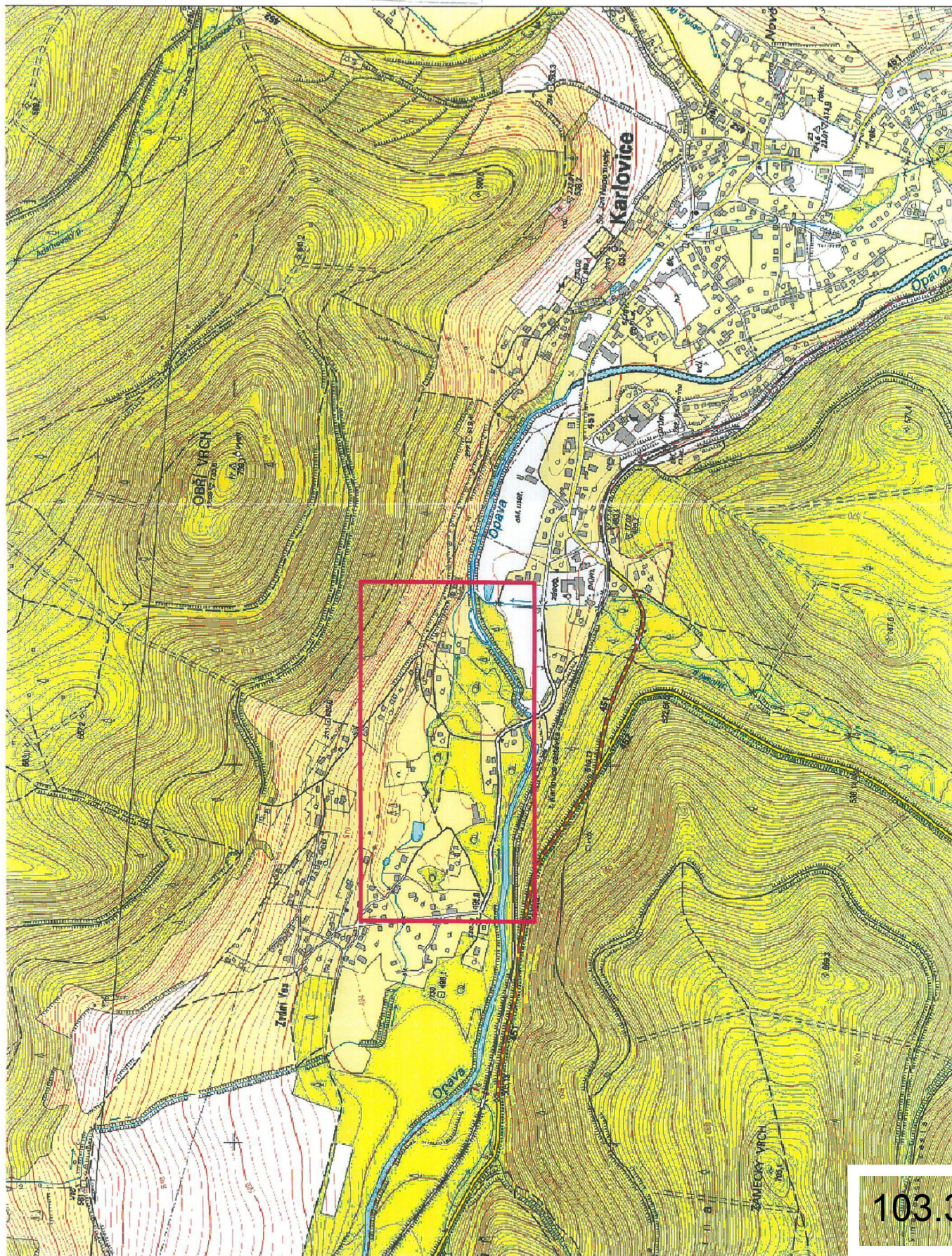
LEGENDA:

— ZÁJMOVÁ OBLAST

KATUZ: **KARLOVICE**  
Nedochází ke střetu s podzemním zařízením  
ani nadzemními objekty  
Dne: **13.2.2012** Č.j.: **223/pě/12**  
**ČEPRO, a.s.**  
Ladovská 12, I/213, 250 04 Slaný  
IČ: 01935331, DIČ: CZ01935331  
mapování a aktualizace  
údajů z Pláze, vč. 18. v. 03. 2011



VÝŠKOVÝ SYSTÉM: BALT PO VÝROVNĚNÍ  
SOUDRADNICOVÝ SYSTÉM: S – JTSK



103.3







Obec Karlovice  
Šilerová Zdenka  
Karlovice 183  
79323 Karlovice

Váš dopis značka / ze dne	Naše značka	Vyřizuje / linka	Místo odeslání / dne
0000204757/ 31.3.2017	0000015658	Jelínková / 251 618 458	Praha / 31.3.2017

### Vyjádření k existenci sítí

vydané podle § 161 zákona č. 183/2006 Sb., o územním plánování a stavebním řádu (stavební zákon)

**Název akce:** Přírodně blízká protipovodňová ochrana obec Karlovice, Zadní Ves  
**Důvod žádosti:** Stavební řízení / dodatečné stavební povolení

Vážený pane/ Vážená paní,

na základě Vaší žádosti Vám sdělujeme, že v místě uvažované stavby (definované polygonem zakresleným v žádosti, která je nedílnou přílohou tohoto vyjádření) se **nenachází** žádné elektrické zařízení v majetku provozovatele přenosové soustavy ČEPS, a.s., ani jeho ochranné pásmo. Z hlediska rozvojových zájmů společnosti ČEPS, a.s. **bez připomínek**.

Toto vyjádření vydala společnost HRDLIČKA, spol. s r.o. v zastoupení společnosti ČEPS, a.s. dne 31.3.2017. Vyjádření má platnost 12 měsíců od data vydání.



Elektronicky podepsal(a) Hrdlička spol.s r.o.  
Datum: 31.3.2017 13:18:07 CEST

V případě dotazů kontaktujte zákaznické centrum společnosti HRDLIČKA, spol. s r.o.:

Jana Jelínková  
Za Lužinami 1084/33  
155 00 Praha 5 – Stodůlky  
tel.: +420 251 618 458  
e-mail: [info@mawis.eu](mailto:info@mawis.eu)

Příloha: Žádost o vyjádření č. 0000204757

*Společnost HRDLIČKA, spol. s r.o. je pověřena společností ČEPS, a.s. k vydávání vyjádření k existenci sítí jejím jménem v oblastech, které jsou mimo zájmové území ČEPS, a.s. mandátní smlouvou číslo 1800002353 ze dne 9.12.2011 a plnou moci ze dne 04.02.2015. Tato vyjádření mají platnost originálu a jsou v elektronické formě opatřena elektronickou značkou vydavatele.*

*Žádost o vyjádření k existenci sítí v majetku ČEPS, a.s. je možné podat elektronicky prostřednictvím služby e-UtilityReport ze stránek [www.ceps.cz](http://www.ceps.cz) (Pro partnery > Žádost o vyjádření k existenci sítí).*

Pöyry Environment a.s.  
Marek Černý Ing.  
Botanická 834/56  
60200 Brno

Váš dopis značka / ze dne	Naše značka	Vyřizuje / linka	Místo odeslání / dne
0000093508/ 5.5.2014	0000005190	Jelínková / 251 618 458	Praha / 5.5.2014

### Vyjádření k existenci sítí

vydané podle § 161 zákona č. 183/2006 Sb., o územním plánování a stavebním řádu (stavební zákon)

**Název akce:** „Přírodě blízká protipovodňová ochrana - obec Karlovice, Zadní Ves“

**Důvod žádosti:** Stavební řízení / dodatečné stavební povolení

Vážený pane/ Vážená paní,

na základě Vaší žádosti Vám sdělujeme, že v místě uvažované stavby (definované polygonem zakresleným v žádosti, která je nedílnou přílohou tohoto vyjádření) se **nenachází** žádné elektrické zařízení v majetku provozovatele přenosové soustavy ČEPS, a.s., ani jeho ochranné pásmo. Z hlediska rozvojových zájmů společnosti ČEPS, a.s. **bez připomínek**.

Toto vyjádření vydala společnost HRDLIČKA, spol. s r.o. v zastoupení společnosti ČEPS, a.s. dne 5.5.2014. Vyjádření má platnost 12 měsíců od data vydání.



Elektronicky podepsal(a) Hrdlička spol.s r.o.  
Datum: 5.5.2014 14:03:07 CEST

V případě dotazů kontaktujte zákaznické centrum společnosti HRDLIČKA, spol. s r.o.:

Jana Jelínková  
Za Lužinami 1084/33  
155 00 Praha 5 – Stodůlky  
tel.: +420 251 618 458  
e-mail: [info@mawis.eu](mailto:info@mawis.eu)

Příloha: Žádost o vyjádření č. 0000093508

*Společnost HRDLIČKA, spol. s r.o. je pověřena společností ČEPS, a.s. k vydávání vyjádření k existenci sítí jejím jménem v oblastech, které jsou mimo zájmové území ČEPS, a.s. mandátní smlouvou číslo 1800002353 ze dne 9.12.2011 a plnou moci číslo 54545 ze dne 01.01.2012. Tato vyjádření mají platnost originálu a jsou v elektronické formě opatřena elektronickou značkou vydavatele.*

*Žádost o vyjádření k existenci sítí v majetku ČEPS, a.s. je možné podat elektronicky prostřednictvím služby e-UtilityReport ze stránek [www.ceps.cz](http://www.ceps.cz) (Pro partnery > Žádost o vyjádření k existenci sítí).*



**Pöyry Environmet a.s.**  
**Botanická 834/56**  
**602 00 Brno**

**Váš dopis značka / ze dne**  
ZN: 31-Bra/2122, 18.1.2012

**Naše značka**  
111/12/BRN,  
55/16114/25.1.2012/Še

*Handwritten signature*

**Vyřizuje / linka**  
Ing. Martin Šenk  
59 111 2286

**Místo odeslání/dne**  
Ostrava  
1.2.2012

**Přírodě blízká protipovodňová ochrana – obec Karlovice, Zadní Ves.**  
Stanovisko k existenci sítí pro potřeby DSP.

Vážený žadateli,

Na základě Vaší žádosti Vám sdělujeme, že v zájmovém území „**Přírodě blízká protipovodňová ochrana – obec Karlovice, Zadní Ves**“ se nenachází žádné elektrické zařízení ani jeho ochranné pásmo majetku provozovatele přenosové soustavy, ČEPS, a.s.

S pozdravem

*Handwritten signature of Ing. Pavel Chovanec*

**čeps**, a.s. Elektrárenská 774/2  
101 52 Praha 10  
DIČ: CZ25702556  
(16)

**Ing. Pavel Chovanec**  
Vedoucí oddělení  
Správa majetku Východ

*Žádost o vyjádření k existenci sítí v majetku ČEPS, a.s. je možné podat elektronicky prostřednictvím služby e-UtilityReport ze stránek [www.ceps.cz](http://www.ceps.cz) (Pro partnery > Žádost o vyjádření k existenci sítí).*





Pöyry Environment a.s.

Ing. Marek Černý  
Botanická 834/56

602 00 Brno

Váš dopis značky / ze dne	Naše značka	Vyřizuje / Linka	Místo odeslání / dne
31-Ohe/751/105 / 05.05.2014	UPTS/OS/102390/2014	Beníšek / 630	Praha / 09.05.2014

**Věc: „Vyjádření k existenci podzemních sítí spol. České Radiokomunikace, a.s.“**

Účel: existence sítí, dokumentace pro stavební řízení

**Akce: „„Přírodě blízká protipovodňová ochrana - obec Karlovice, Zadní Ves““**

K Vaší žádosti po prošetření aktuálního stavu podzemních sítí sdělujeme, že v uvedené lokalitě nedojde ke styku s žádným podzemním zařízením/vedením v naší správě. Z hlediska zájmů Českých Radiokomunikací a.s. nemáme ke shora uvedené akci námítky.

S pozdravem

Za správnost:

České rádiové komunikace, z.s.  
Skokanská 2117/1  
169 00 Praha 6  
(54)

Ing. Houžvička Tomáš  
Senior specialista ATP

Příloha: daňový doklad

Pozn. Písemné žádosti zasílejte na adresu:

České Radiokomunikace, a.s.  
odd. Ochrany sítí  
Skokanská 2117/1  
169 00 Praha 6 - Břevnov  
Tel.: 242 411 xxx

**Platnost tohoto vyjádření je jeden rok od data vystavení.**

Uhradu částky za vyjádření proveďte na účet Českých Radiokomunikací, a.s. Číslo účtu Českých Radiokomunikací, a.s. vč. variabilního symbolu naleznete na přiloženém Zjednodušeném daňovém dokladu.





**ČESKÉ  
RADIOKOMUNIKACE**

RADIOKOMUNIKACE a.s.  
Ústřední úřad nádraží 3144, 130 00 Praha 3  
Tel.: +420 242 411 111 • +420 242 417 595  
www.radiokomunikace.cz

<b>PÖYRY</b> Pöyry Environment a.s.	
Došlo dne:	- 8 -02- 2012
31	401

Pöyry Environment a.s.  
Ing. Daniel Brázda  
Botanická 834/56  
602 00 Brno

Váš dopis značky / ze dne	Naše značka	Vyřizuje / Linka	Místo odeslání / dne
31-Bra/2123 / 20.01.2012	ÚPTS/OS/75824/2012	Beníšek / 630	Praha / 07.02.2012

**Věc: „Vyjádření k existenci podzemních sítí spol. České Radiokomunikace, a.s.“**

**Akce: „Přírodě blízká protipovodňová ochrana - obec Karlovice, Zadní Ves“**

K Vaší žádosti po prošetření aktuálního stavu podzemních sítí sdělujeme, že v uvedené lokalitě nedojde ke styku s žádným podzemním zařízením/vedením v naší správě. Z hlediska zájmů Českých Radiokomunikací a.s. nemáme ke shora uvedené akci námitky.

S pozdravem

Za správnost:

Ing. Houžvička Tomáš  
Senior specialista ATP

Příloha: daňový doklad

Pozn. Písemné žádosti zasílejte na adresu:

České Radiokomunikace a.s.  
odd. Ochrany sítí  
U Nákladového nádraží 3144  
130 00 Praha 3  
Tel.: 242 411 xxx



**Platnost tohoto vyjádření je jeden rok od data vystavení.**

Úhradu částky za vyjádření proveďte na účet Českých Radiokomunikací, a.s. Číslo účtu Českých Radiokomunikací, a.s. vč. variabilního symbolu naleznete na přiloženém Zjednodušeném daňovém dokladu.

Č. 24/380/2, DIČ CZ24/380/26

Společnost zapsaná v obchodním rejstříku vedeném Městským soudem v Praze, oddíl B., vložka 16505





Pöry Environment a.s.  
Botanická 834/56

602 00 Brno

VÁŠ DOPIS ZNAČKY / ZE DNE

NAŠE ZNAČKA  
1084220943

VYŘIZUJE / LINKA  
Baroš / 840 840 840

MÍSTO ODESÁNÍ / DNE  
Zábřeh / 13.04.2016

Věc: ŽÁDOST O SOUHLAS S UMÍSTĚNÍM STAVBY V OCHRANNÉM PÁSMU ČEZ DISTRIBUCE, a.s.

Vážený žadateli,


našemu pracovišti byla předložena Vaše žádost o umístění stavby v ochranném pásmu (OP) venkovního vedení VN 22 kV s názvem: „**Přírodně blízká protipovodňová ochrana, obec Karlovice, Zadní Ves**“ parc.č. dle předložené PD v k.ú. Karlovice. Po prošetření jsme zaujali následující stanovisko:

- plánovaná stavba je situována do ochranného pásma stávajícího nadzemního vedení vysokého napětí VN 22 kV v majetku ČEZ Distribuce, a.s.. Ochranné pásmo výše uvedeného nadzemního vedení VN (holé vodiče) činí **7m** od krajního vodiče po obou stranách vedení ve vodorovné vzdálenosti měřeno kolmo na každou stranu (podle zák. č. 458/2000 Sb. )
- souhlasíme s umístěním výše uvedené stavby v tomto OP za podmínek, že:
- **výkopové práce nebudou prováděny blíže jak 3 m od stávajících podpěrných bodů vedení VN a 1,5m od podpěrných bodů vedení NN. Po dobu provádění výkopových prací v blízkosti podpěrných bodů vedení VN/NN bude jejich stabilita zajištěna např. pažením výkopů.**
- při realizaci stavby musí být ve vztahu k zařízení DS dodrženy veškeré platné normy, předpisy a respektována ostatní omezení vyplývající z existence OP zařízení DS,
- v souvislosti s úpravou terénu ve vztahu k distribučnímu zařízení VN/NN, nesmí dojít k navýšení stávající nivelety resp. k snížení výšky vodičů nad okolním terénem
- každé případné poškození zařízení ČEZ Distribuce, a.s., je nutno neprodleně oznámit na tel. č. poruchové služby tj. tl.č.: 840 850 860
- **před zahájením stavby je nutno podat „Žádost o udělení souhlasu s činností v ochranném pásmu zařízení distribuční soustavy“ dle § 46, odst. 11 zákona č.458/2000 Sb., která bude udělena na investora (zhotovitele) stavby.**



Toto vyjádření lze použít pro účely vydání **územního souhlasu, stavebního povolení, ohlášení stavby** a jeho platnost je 1 rok ode dne vydání.

S pozdravem



**ČEZ Distribuce, a.s.**  
Děčín, Děčín IV-Podmokly  
Teplická 874/8  
PSČ 405 02  
IČ: 247 29 035

212

**Ing. Miroslav Broskevič**

Vedoucí oddělení Správy energetického majetku - region Morava



Pöry Environment a.s.  
Botanická 834/56

602 00 Brno

VÁŠ DOPIS ZNAČKY / ZE DNE

NAŠE ZNAČKA  
1065738108

VYŘIZUJE / LINKA  
Baroš / 840 840 840

MÍSTO ODESŁÁNÍ / DNE  
Zábřeh / 07.05.2014

Věc: ŽÁDOST O SOUHLAS S UMÍSTĚNÍM STAVBY V OCHRANNÉM PÁSMU ČEZ DISTRIBUCE, a.s.

Vážený žadateli,

našemu pracovišti byla předložena Vaše žádost o umístění stavby v ochranném pásmu (OP) venkovního vedení VN 22 kV s názvem: „**Přírodně blízká protipovodňová ochrana, obec Karlovice, Zadní Ves**“ parc.č. dle předložené PD v k.ú. Karlovice. Po prošetření jsme zaujali následující stanovisko:

- plánovaná stavba je situována do ochranného pásma stávajícího nadzemního vedení vysokého napětí VN 22 kV v majetku ČEZ Distribuce, a.s.. Ochranné pásmo výše uvedeného nadzemního vedení VN (holé vodiče) činí **7m** od krajního vodiče po obou stranách vedení ve vodorovné vzdálenosti měřeno kolmo na každou stranu (podle zák. č. 458/2000 Sb. )
- souhlasíme s umístěním výše uvedené stavby v tomto OP za podmínek, že:
- **výkopové práce nebudou prováděny blíže jak 3 m od stávajících podpěrných bodů vedení VN a 1,5m od podpěrných bodů vedení NN. Po dobu provádění výkopových prací v blízkosti podpěrných bodů vedení VN/NN bude jejich stabilita zajištěna např. pažením výkopů.**
- při realizaci stavby musí být ve vztahu k zařízení DS dodrženy veškeré platné normy, předpisy a respektována ostatní omezení vyplývající z existence OP zařízení DS,
- v souvislosti s úpravou terénu ve vztahu k distribučnímu zařízení VN/NN, nesmí dojít k navýšení stávající nivelety resp. k snížení výšky vodičů nad okolním terénem
- každé případné poškození zařízení ČEZ Distribuce, a.s., je nutno neprodleně oznámit na tel. č. poruchové služby tj. tl.č.: 840 850 860
- **před zahájením stavby je nutno podat „Žádost o udělení souhlasu s činností v ochranném pásmu zařízení distribuční soustavy“ dle § 46, odst. 11 zákona č.458/2000 Sb., která bude udělena na investora (zhotovitele) stavby.**

Toto vyjádření lze použít pro účely vydání územního souhlasu, stavebního povolení, ohlášení stavby a jeho platnost je 6 měsíců ode dne vydání.

S pozdravem



**Ing. Miroslav Broskevič**

Vedoucí oddělení Správy energetického majetku - region Morava



**OZK Distribuce, a. s.**  
Děčín, Děčín IV-Podmokly  
Teplická 874/8  
PSČ 405 02  
IČ: 247 29 035      212



---

Aquatis a.s.

---

NAŠE ZNAČKA  
0101326781VYŘÍZENO DNE  
10.06.2020

---

**Sdělení o existenci energetického zařízení, sítě pro elektronickou komunikaci nebo zařízení technické infrastruktury v majetku společnosti ČEZ Distribuce, a. s., pro akci:**

**Přírodě blízká protipovodňová ochrana - obec Karlovice, Zadní Ves**

Vážený zákazníku,

Na základě Vaší žádosti 0101326781 ze dne 10.06.2020 Vám zasíláme sdělení o existenci energetického zařízení, sítě pro elektronickou komunikaci nebo zařízení technické infrastruktury v majetku společnosti ČEZ Distribuce, a. s., ve Vámi vymezeném zájmovém území.

Dovolujeme si Vás upozornit, že **sdělení nenahrazuje** vyjádření provozovatele distribuční soustavy k projektové dokumentaci pro územní nebo stavební řízení, k připojení nového odběru, zdroje elektrické energie nebo k navýšení rezervovaného příkonu a výkonu a s výjimkou havárií ani souhlas s činností v ochranném pásmu.

**Toto sdělení je platné do 10.12.2020** a je jedním z podkladů pro zpracování projektové dokumentace, pokud je taková dokumentace zpracovávána.

V majetku ČEZ Distribuce, a. s., se na Vámi uvedeném zájmovém území nachází nebo ochranným pásmem zasahuje energetické zařízení typu:

	síť NN	síť VN	síť VVN
Podzemní síť	střet		
Nadzemní síť	střet		

Stanice	
---------	--

V majetku ČEZ Distribuce, a. s., se na Vámi uvedeném zájmovém území nachází nebo ochranným pásmem zasahuje síť pro elektronickou komunikaci typu:

	síť pro elektronickou komunikaci
Podzemní síť	
Nadzemní síť	

Zařízení technické infrastruktury zahrnuje zejména vodovodní, kanalizační a plynové přípojky pro objekty ČEZ Distribuce a. s., a dále pak další podzemní a nadzemní zařízení sloužící pro provoz distribuční sítě. V majetku ČEZ Distribuce, a. s., se na Vámi uvedeném zájmovém území nachází nebo ochranným pásmem zasahuje zařízení technické infrastruktury:

	zařízení technické infrastruktury
Nadzemní nebo podzemní	

Energetické zařízení (mimo nadzemních sítí NN), zařízení sítě pro elektronickou komunikaci a zařízení technické infrastruktury je chráněno ochranným pásmem podle § 46 zákona č. 458/2000 Sb., o podmínkách podnikání a o výkonu státní správy v energetických odvětvích a o změně některých zákonů (energetický zákon), ve znění pozdějších předpisů. Přibližný průběh tras energetických zařízení, sítě pro elektronickou komunikaci (v trase kabelového vedení může být uloženo několik kabelů energetických i komunikačních) a tras zařízení technické infrastruktury zasíláme v příloze tohoto dopisu.

V případě existence **podzemních** energetických zařízení, sítě pro elektronickou komunikaci nebo zařízení technické infrastruktury je povinností stavebníka alespoň 14 dní před započatím zemních prací požádat telefonicky na 800 850 860 nebo e-mailem na [info@cezdistribuce.cz](mailto:info@cezdistribuce.cz) o tzv. **vytyčení trasy podzemního zařízení**, sítě pro elektronickou komunikaci nebo zařízení technické infrastruktury. O vytyčení lze požádat pouze na základě vydaného sdělení o existenci energetického zařízení, sítě pro elektronickou komunikaci nebo zařízení technické infrastruktury, a to (mimo havárií) nejpozději 30 dní před koncem jeho platnosti.

Dojde-li k obnažení podzemního vedení nebo k poškození energetického zařízení, sítě pro elektronickou komunikaci nebo zařízení se sítí pro elektronickou komunikaci související nebo zařízení technické infrastruktury ve vlastnictví ČEZ Distribuce, a. s., nahláste nám prosím tuto skutečnost bezodkladně jako poruchu na bezplatnou linku 800 850 860.

Pokud uvažovaná **akce nebo činnost zasáhne do ochranného pásma** nadzemních vedení, trafostanic nebo sítě pro elektronickou komunikaci, popř. bude po vytyčení zjištěno, že zasahuje do ochranného pásma podzemních energetických zařízení nebo zařízení pro elektronickou komunikaci, je nutné písemně požádat společnost ČEZ Distribuce, a. s., o souhlas s činností v ochranném pásmu (formulář je k dispozici na [www.cezdistribuce.cz](http://www.cezdistribuce.cz) v části Formuláře / Činnosti v ochranných pásmech, kontaktní údaje pro podání Vaší žádosti naleznete v zápatí). Jestliže uvažovaná akce vyvolá potřebu dílčí změny trasy vedení nebo přemístění některých prvků energetického zařízení nebo sítě pro elektronickou komunikaci včetně souvisejícího zařízení, je nutné včas společnost ČEZ Distribuce, a. s., požádat o přeložku zařízení podle § 47 energetického zákona.

Zároveň Vás upozorňujeme, že v zájmovém území se může nacházet taktéž energetické zařízení, sít' pro elektronickou komunikaci nebo zařízení technické infrastruktury, které není v majetku společnosti ČEZ Distribuce, a. s.

V souvislosti s výše uvedeným si Vás dovoluujeme upozornit, že uvedené sdělení včetně jeho příloh obsahuje skutečnosti tvořící obchodní tajemství společnosti ČEZ Distribuce, a. s. Poskytnuté informace jsou dále také důvěrnými informacemi a obchodně citlivými informacemi společnosti ČEZ Distribuce, a. s. Z výše uvedených důvodů si Vás proto společnost ČEZ Distribuce, a. s., dovoluje upozornit, že s poskytnutými informacemi je potřeba nakládat dle platných právních předpisů, v opačném případě se vystavujete postihu ve smyslu platné právní úpravy. V této souvislosti si Vás dále dovoluujeme upozornit, že požadované informace nesmí být předány, sděleny, využity, zpřístupněny, či jiným způsobem postoupeny na jakoukoli třetí osobu bez předchozího prokazatelného souhlasu společnosti ČEZ Distribuce, a. s. Informace o existenci energetického zařízení, sítě pro elektronickou komunikaci a zařízení technické infrastruktury mohou být využity pouze pro účel, pro který byly vyžádány.

S pozdravem

**ČEZ Distribuce, a. s.**

Děčín, Děčín IV-Podmokly  
Teplická 874/8  
PSČ 405 02  
IČ: 24729035

#### **Přílohy**

1. Situační výkres zájmového území
2. Podmínky pro provádění činností v ochranných pásmech energetických zařízení, sítě pro elektronickou komunikaci a zařízení technické infrastruktury



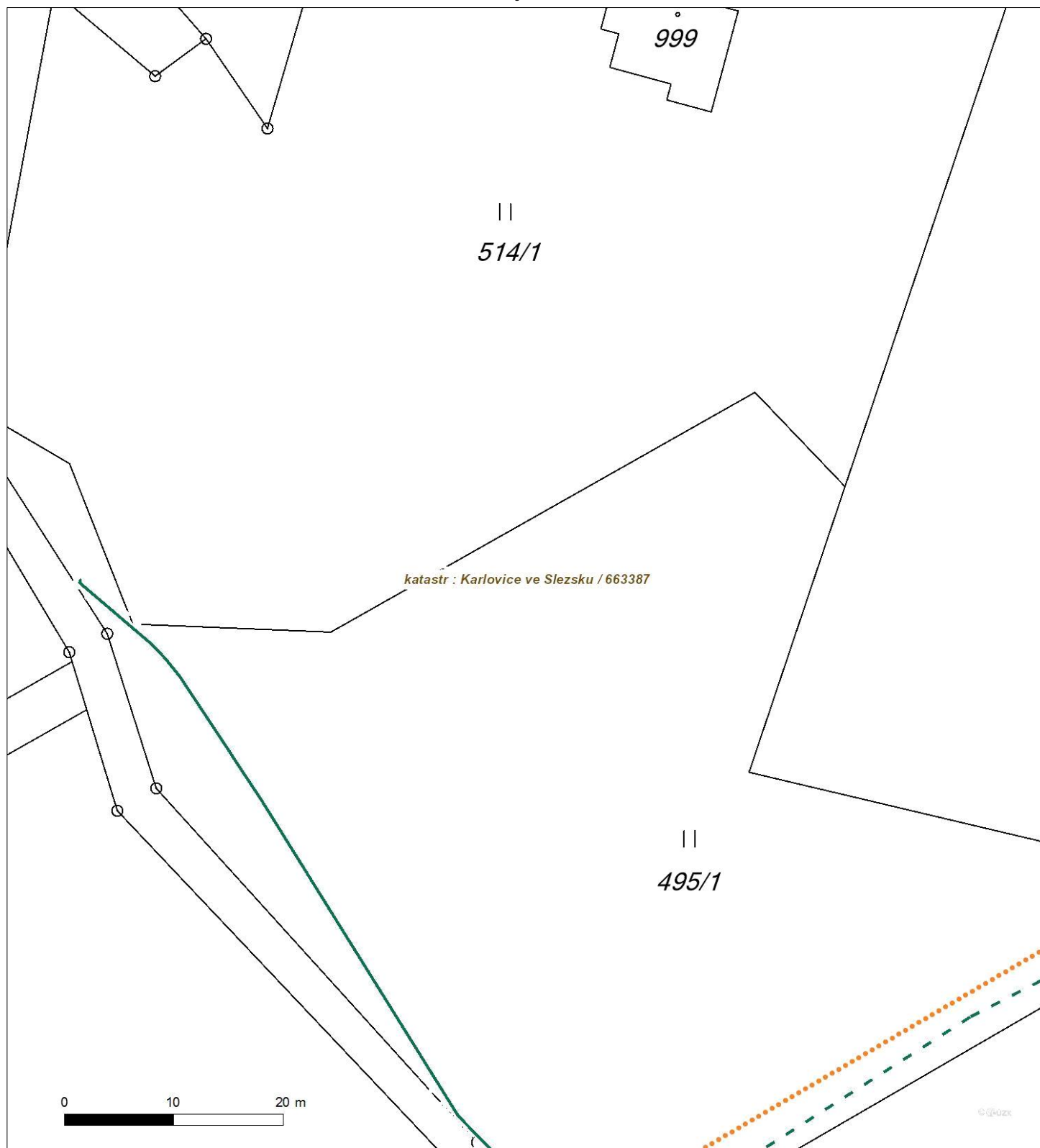




Platí pouze se sdělením číslo 0101326781.

Zakreslené polohy zařízení v příloze jsou pouze informativní.

## Situační výkres - list 1



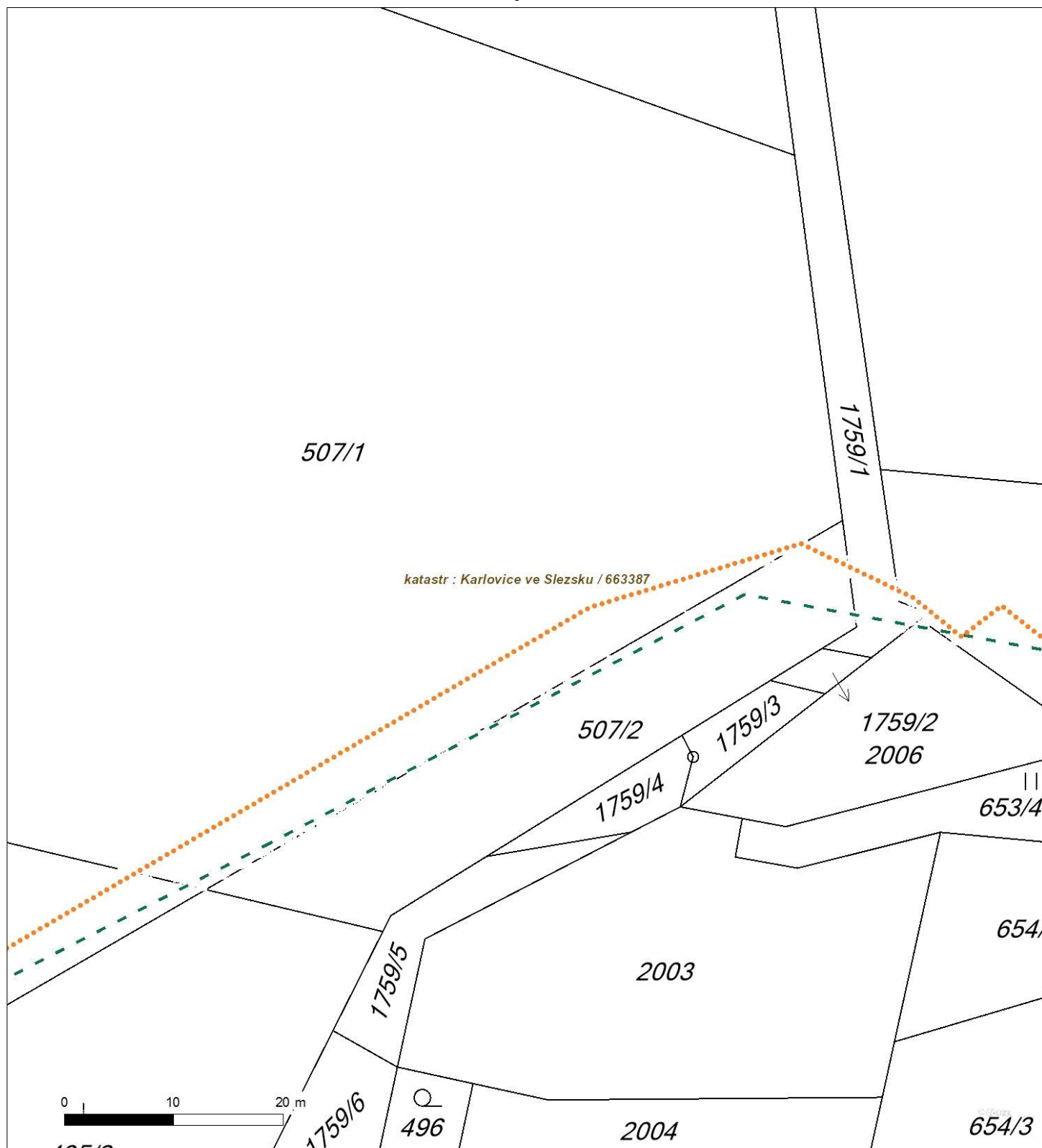
Není-li zobrazena katastrální mapa, zadejte žádost znovu. Katastrální mapa je generována prostřednictvím externí WMS služby, jejíž provoz nezajišťuje společnost ČEZ Distribuce, a. s.



Platí pouze se sdělením číslo 0101326781.

Zakreslené polohy zařízení v příloze jsou pouze informativní.

## Situační výkres - list 2



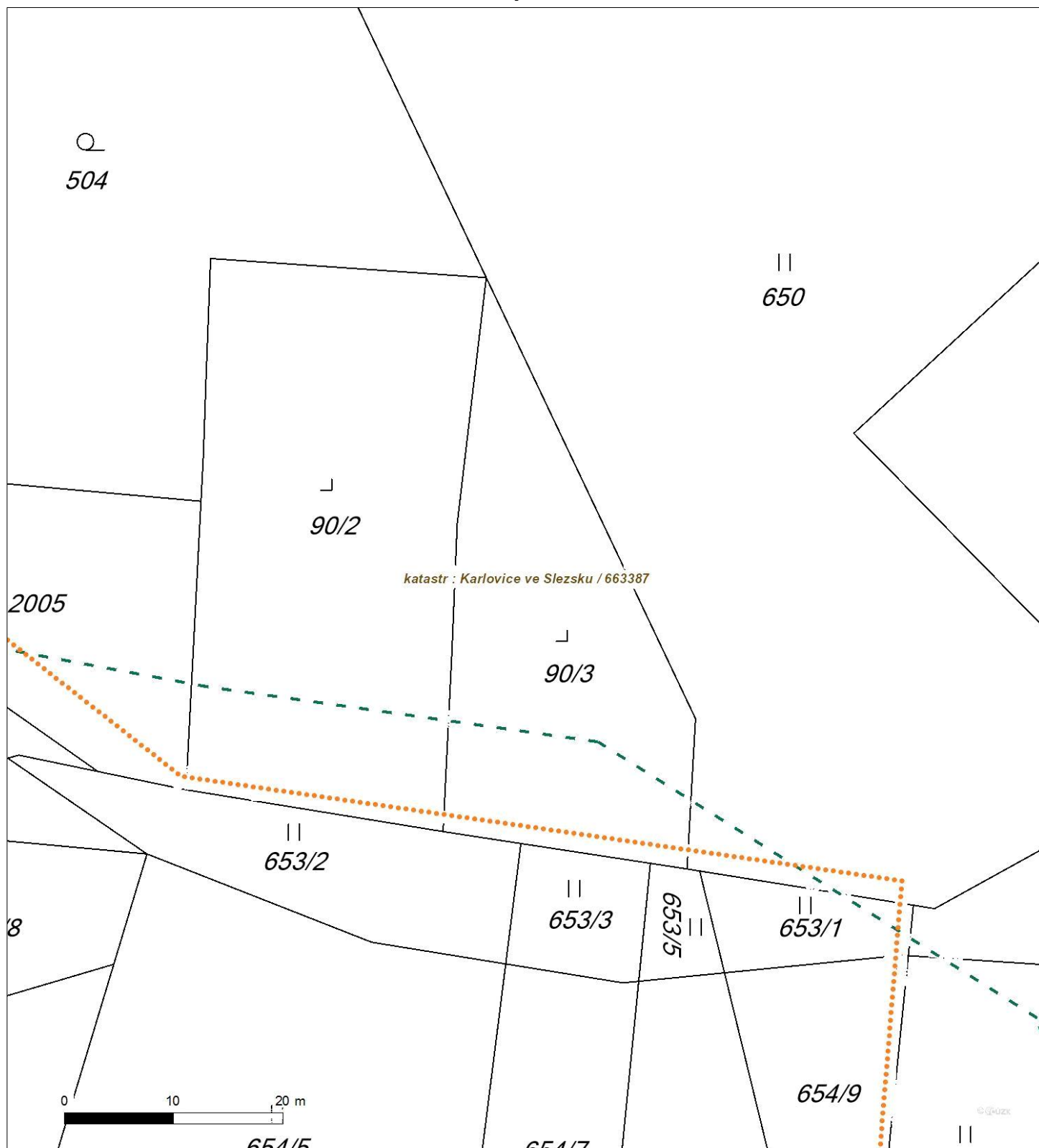
Není-li zobrazena katastrální mapa, zadejte žádost znovu. Katastrální mapa je generována prostřednictvím externí WMS služby, jejíž provoz nezajišťuje společnost ČEZ Distribuce, a. s.



Platí pouze se sdělením číslo 0101326781.

Zakreslené polohy zařízení v příloze jsou pouze informativní.

## Situační výkres - list 3



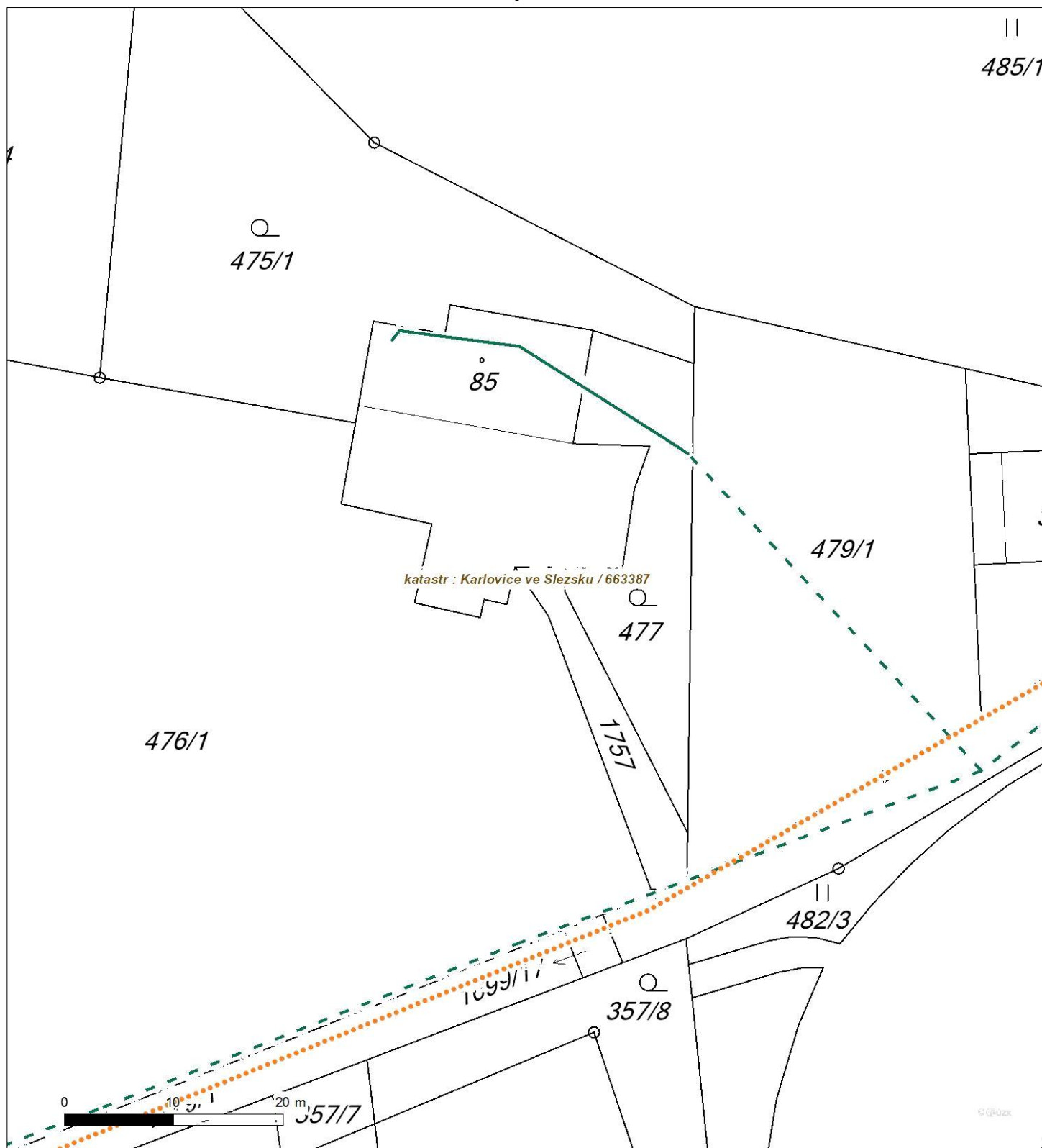
Není-li zobrazena katastrální mapa, zadejte žádost znovu. Katastrální mapa je generována prostřednictvím externí WMS služby, jejíž provoz nezajišťuje společnost ČEZ Distribuce, a. s.



Platí pouze se sdělením číslo 0101326781.

Zakreslené polohy zařízení v příloze jsou pouze informativní.

## Situační výkres - list 4



Není-li zobrazena katastrální mapa, zadejte žádost znovu. Katastrální mapa je generována prostřednictvím externí WMS služby, jejíž provoz nezajišťuje společnost ČEZ Distribuce, a. s.

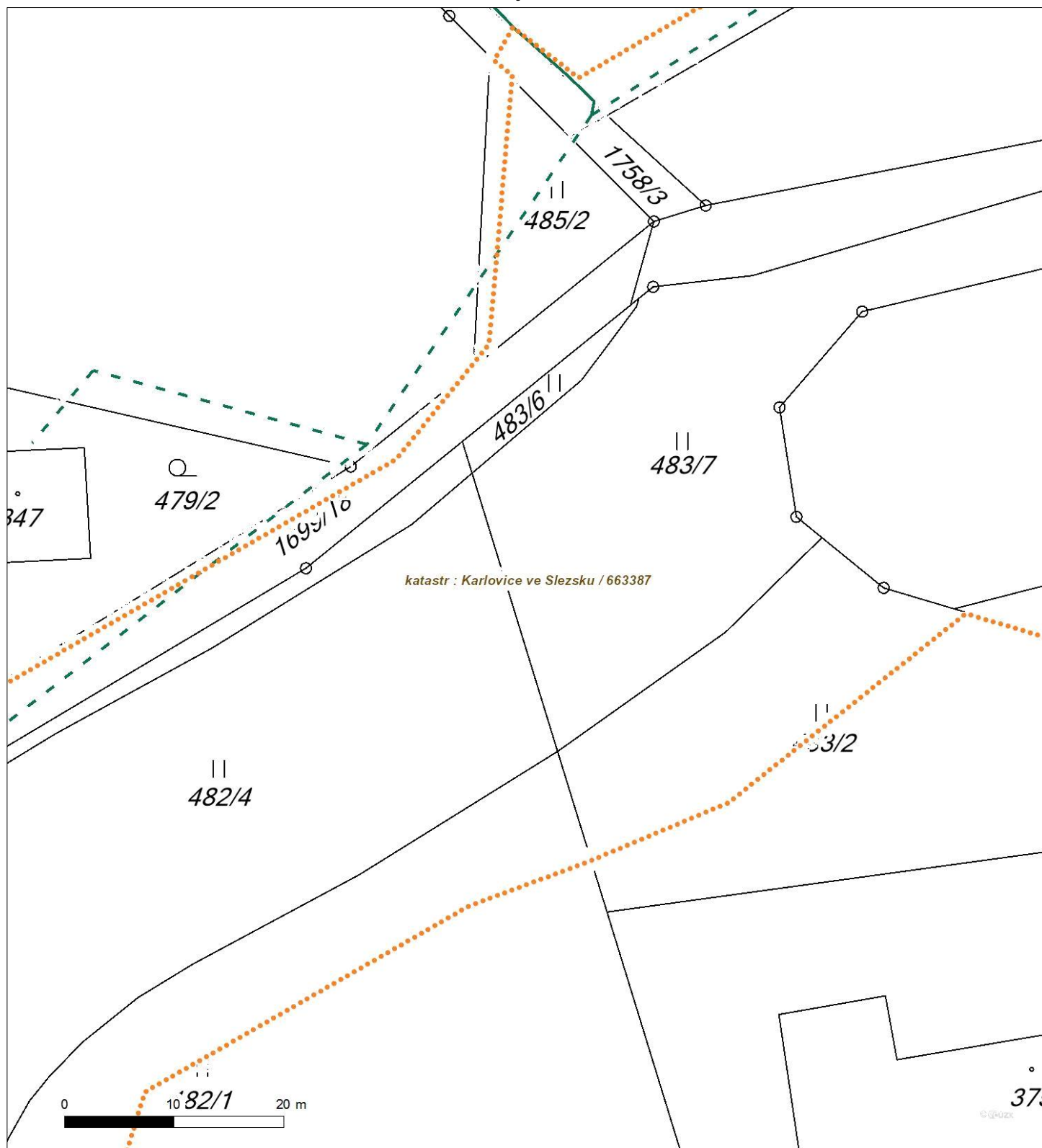




Platí pouze se sdělením číslo 0101326781.

Zakreslené polohy zařízení v příloze jsou pouze informativní.

## Situační výkres - list 5



Není-li zobrazena katastrální mapa, zadejte žádost znovu. Katastrální mapa je generována prostřednictvím externí WMS služby, jejíž provoz nezajišťuje společnost ČEZ Distribuce, a. s.

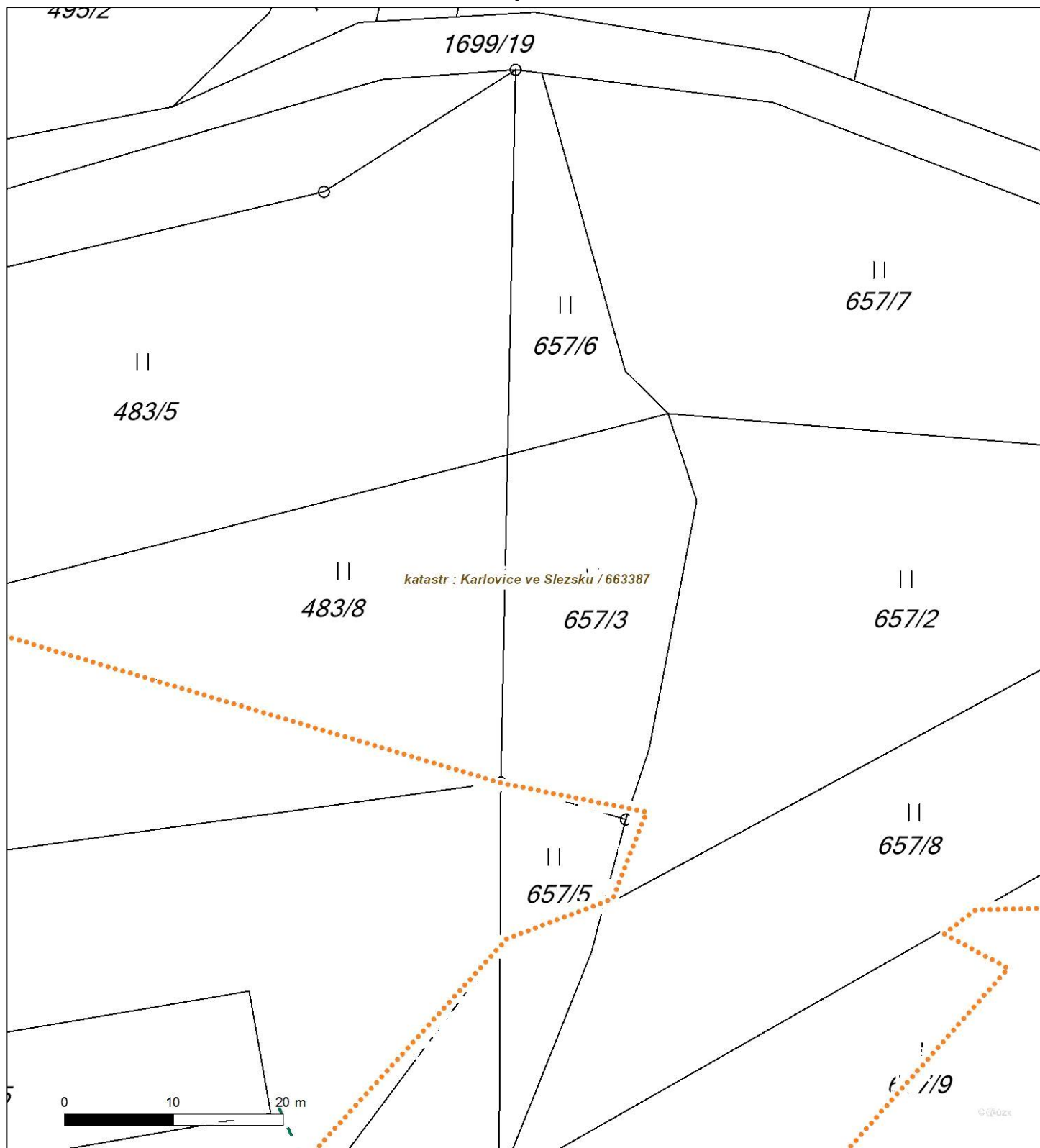




Platí pouze se sdělením číslo 0101326781.

Zakreslené polohy zařízení v příloze jsou pouze informativní.

## Situační výkres - list 6



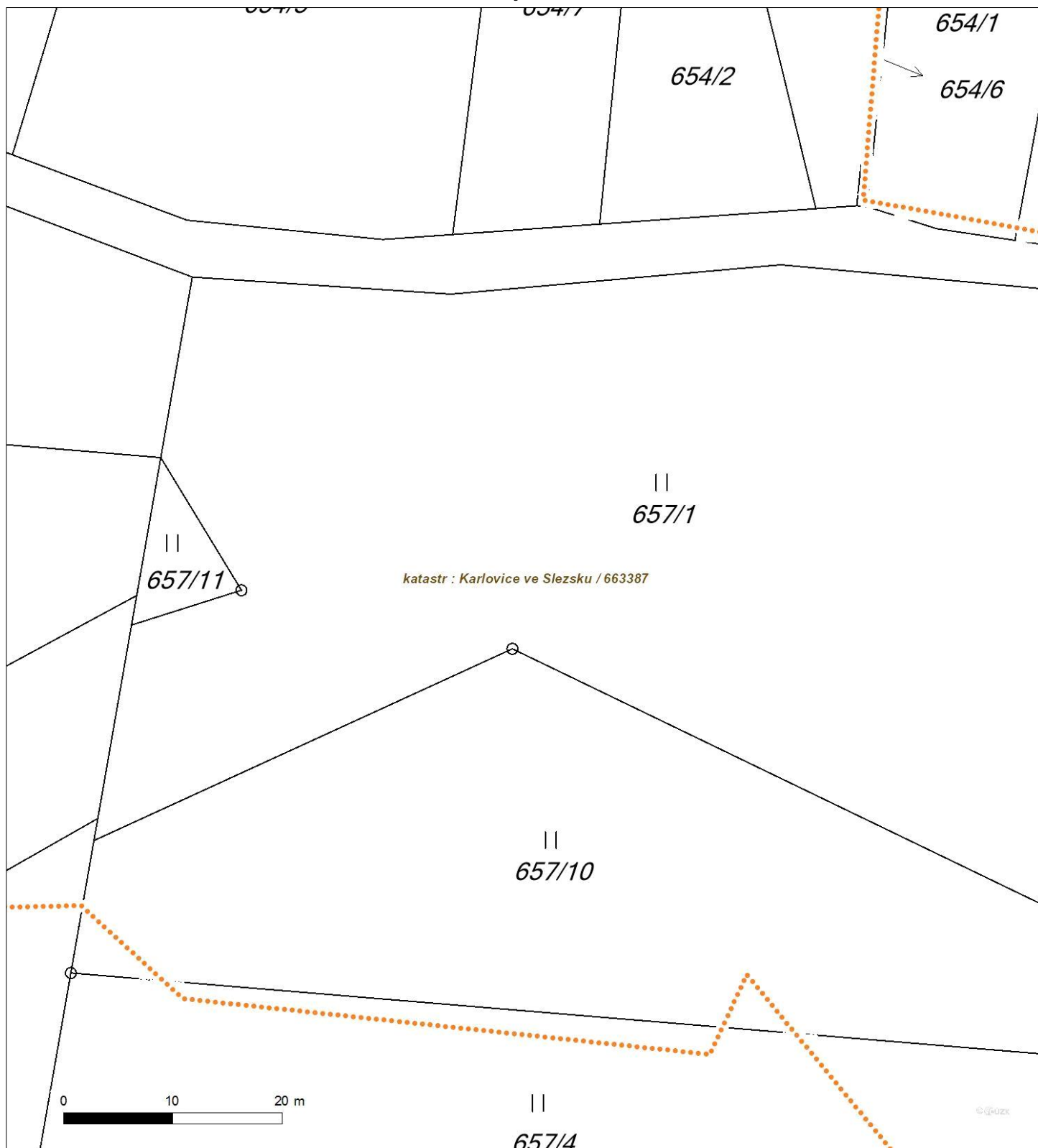
Není-li zobrazena katastrální mapa, zadejte žádost znovu. Katastrální mapa je generována prostřednictvím externí WMS služby, jejíž provoz nezajišťuje společnost ČEZ Distribuce, a. s.



Platí pouze se sdělením číslo 0101326781.

Zakreslené polohy zařízení v příloze jsou pouze informativní.

## Situační výkres - list 7



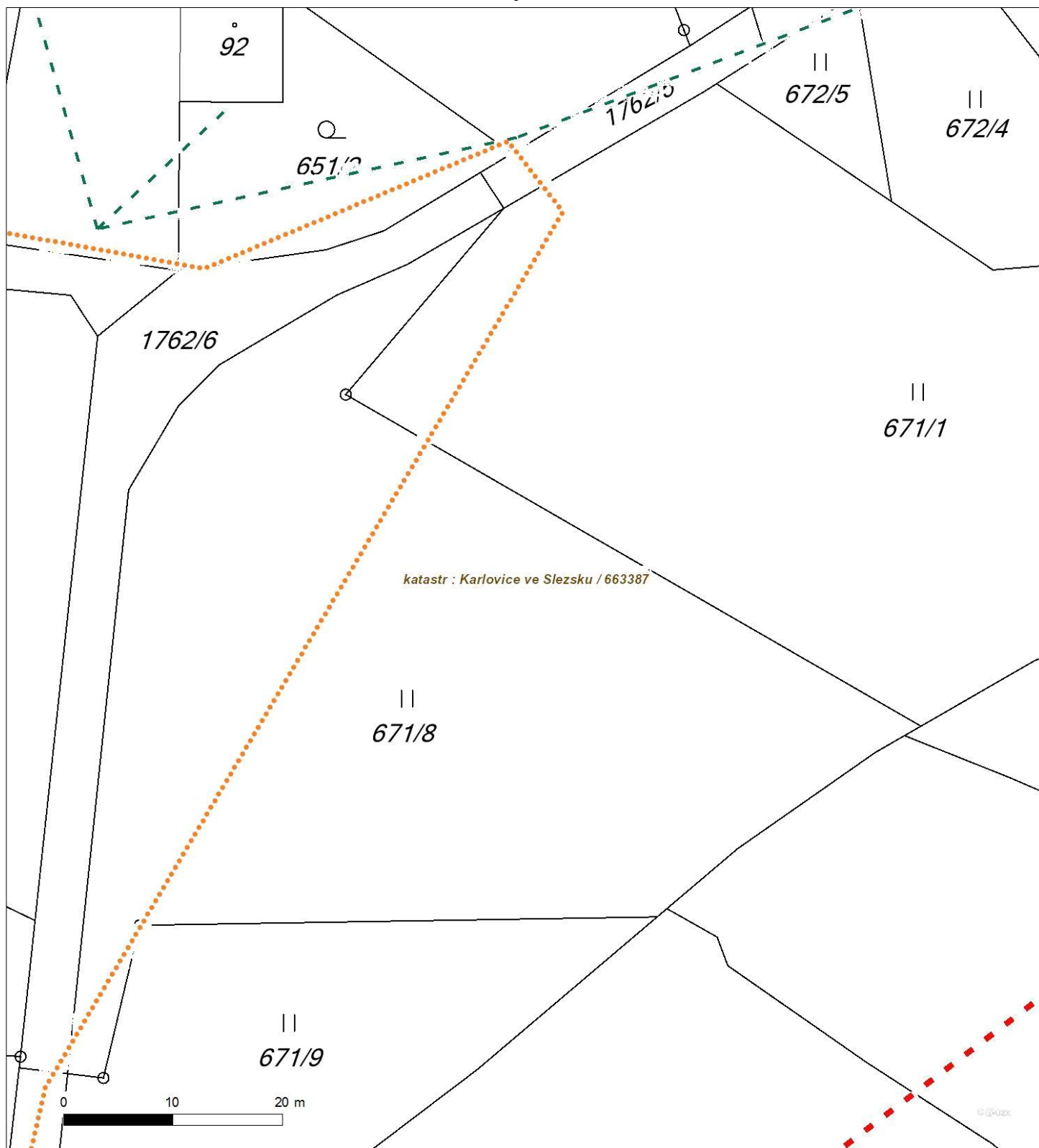
Není-li zobrazena katastrální mapa, zadejte žádost znovu. Katastrální mapa je generována prostřednictvím externí WMS služby, jejíž provoz nezajišťuje společnost ČEZ Distribuce, a. s.



Platí pouze se sdělením číslo 0101326781.

Zakreslené polohy zařízení v příloze jsou pouze informativní.

## Situační výkres - list 8



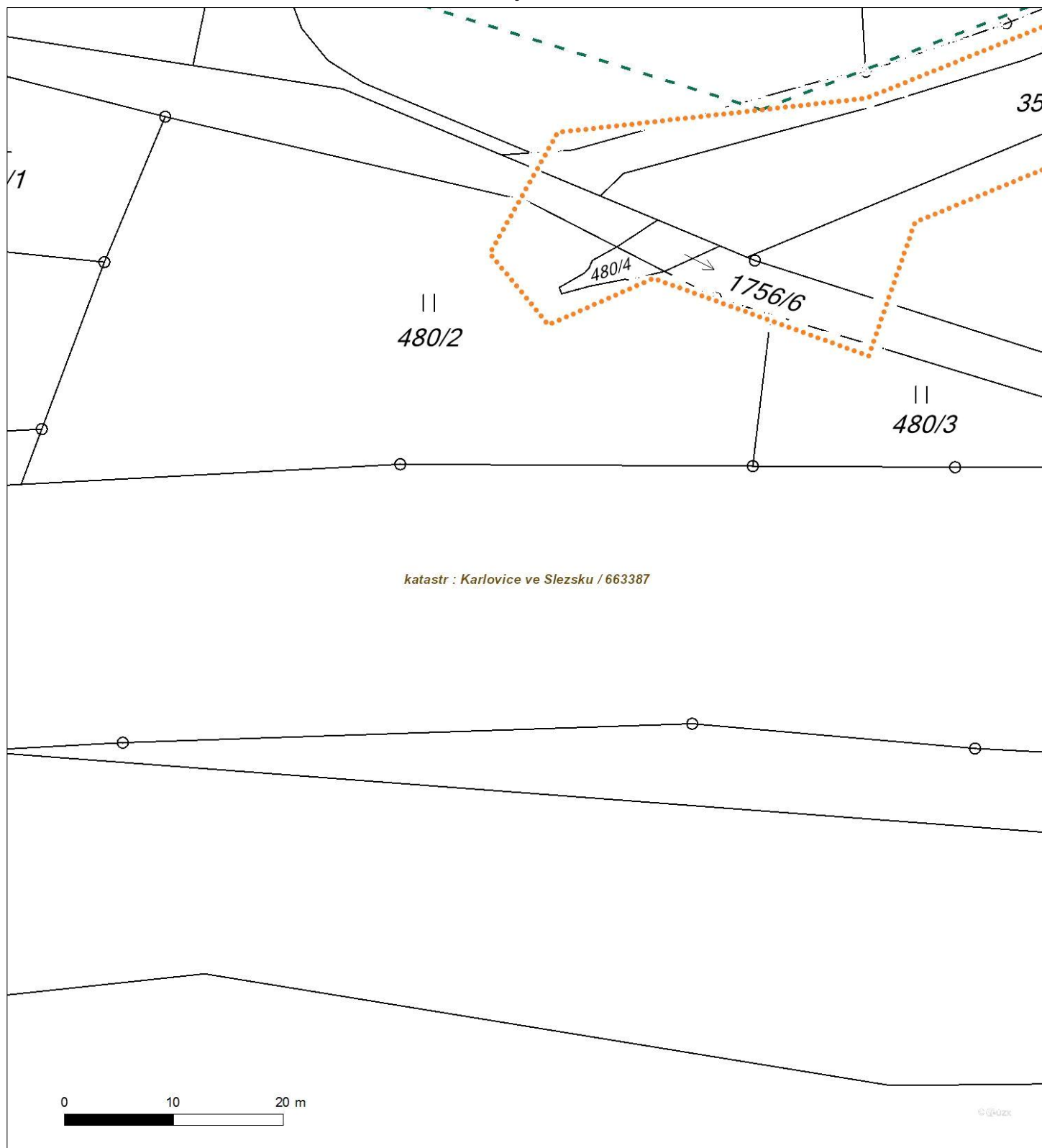
Není-li zobrazena katastrální mapa, zadejte žádost znovu. Katastrální mapa je generována prostřednictvím externí WMS služby, jejíž provoz nezajišťuje společnost ČEZ Distribuce, a. s.



Platí pouze se sdělením číslo 0101326781.

Zakreslené polohy zařízení v příloze jsou pouze informativní.

## Situační výkres - list 9



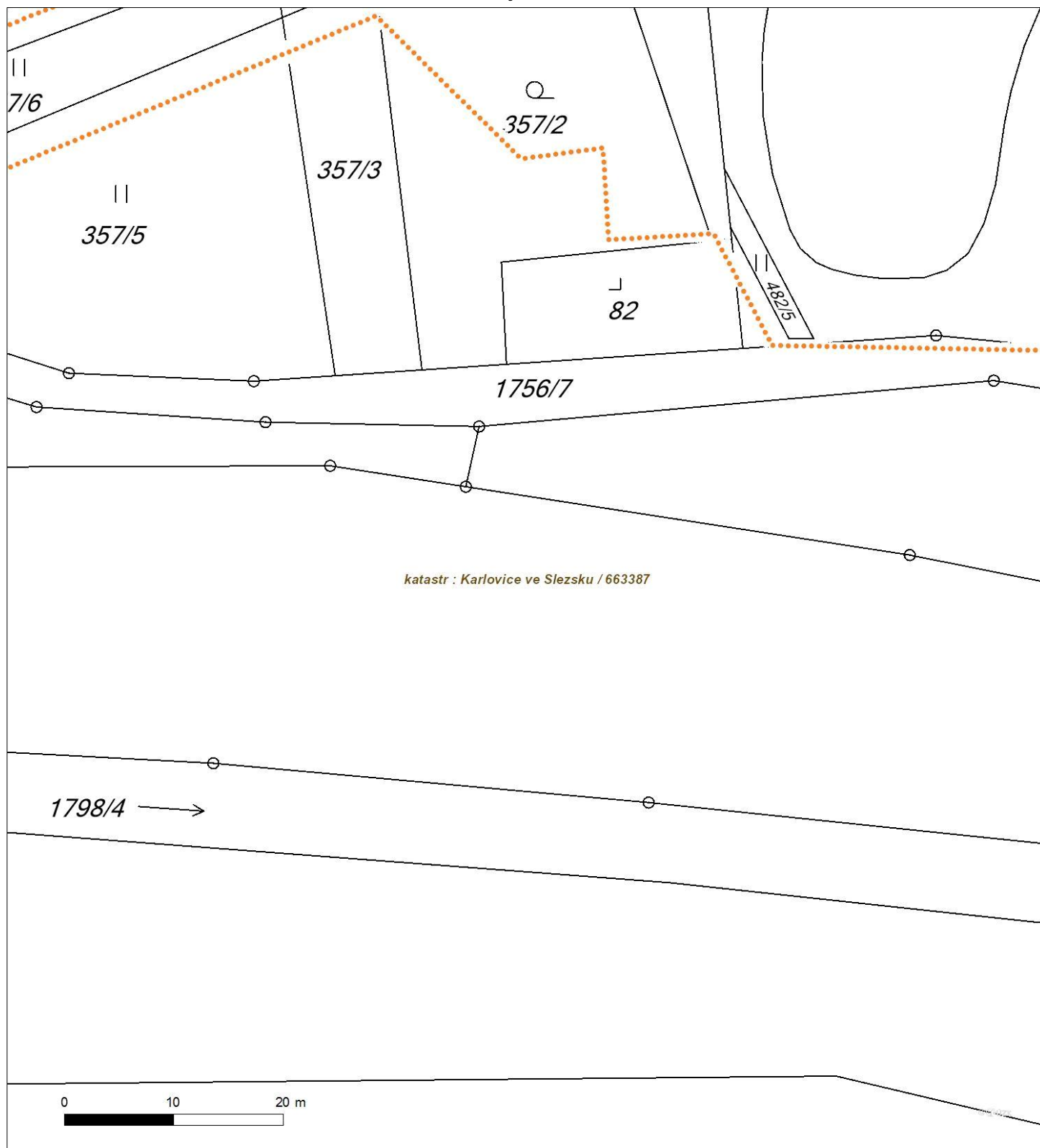
Není-li zobrazena katastrální mapa, zadejte žádost znovu. Katastrální mapa je generována prostřednictvím externí WMS služby, jejíž provoz nezajišťuje společnost ČEZ Distribuce, a. s.



Platí pouze se sdělením číslo 0101326781.

Zakreslené polohy zařízení v příloze jsou pouze informativní.

## Situační výkres - list 10



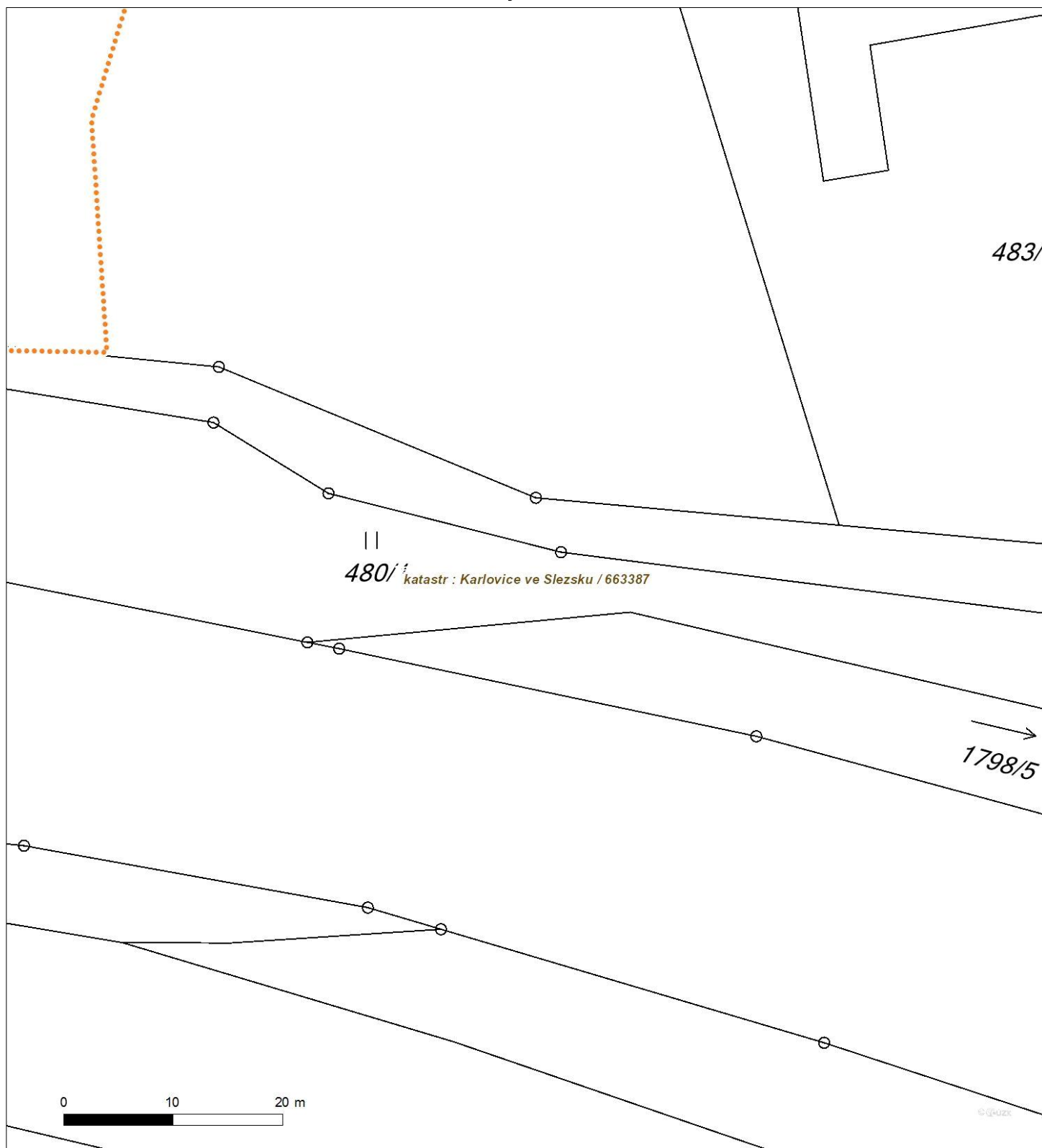
Není-li zobrazena katastrální mapa, zadejte žádost znovu. Katastrální mapa je generována prostřednictvím externí WMS služby, jejíž provoz nezajišťuje společnost ČEZ Distribuce, a. s.



Platí pouze se sdělením číslo 0101326781.

Zakreslené polohy zařízení v příloze jsou pouze informativní.

## Situační výkres - list 11



Není-li zobrazena katastrální mapa, zadejte žádost znovu. Katastrální mapa je generována prostřednictvím externí WMS služby, jejíž provoz nezajišťuje společnost ČEZ Distribuce, a. s.

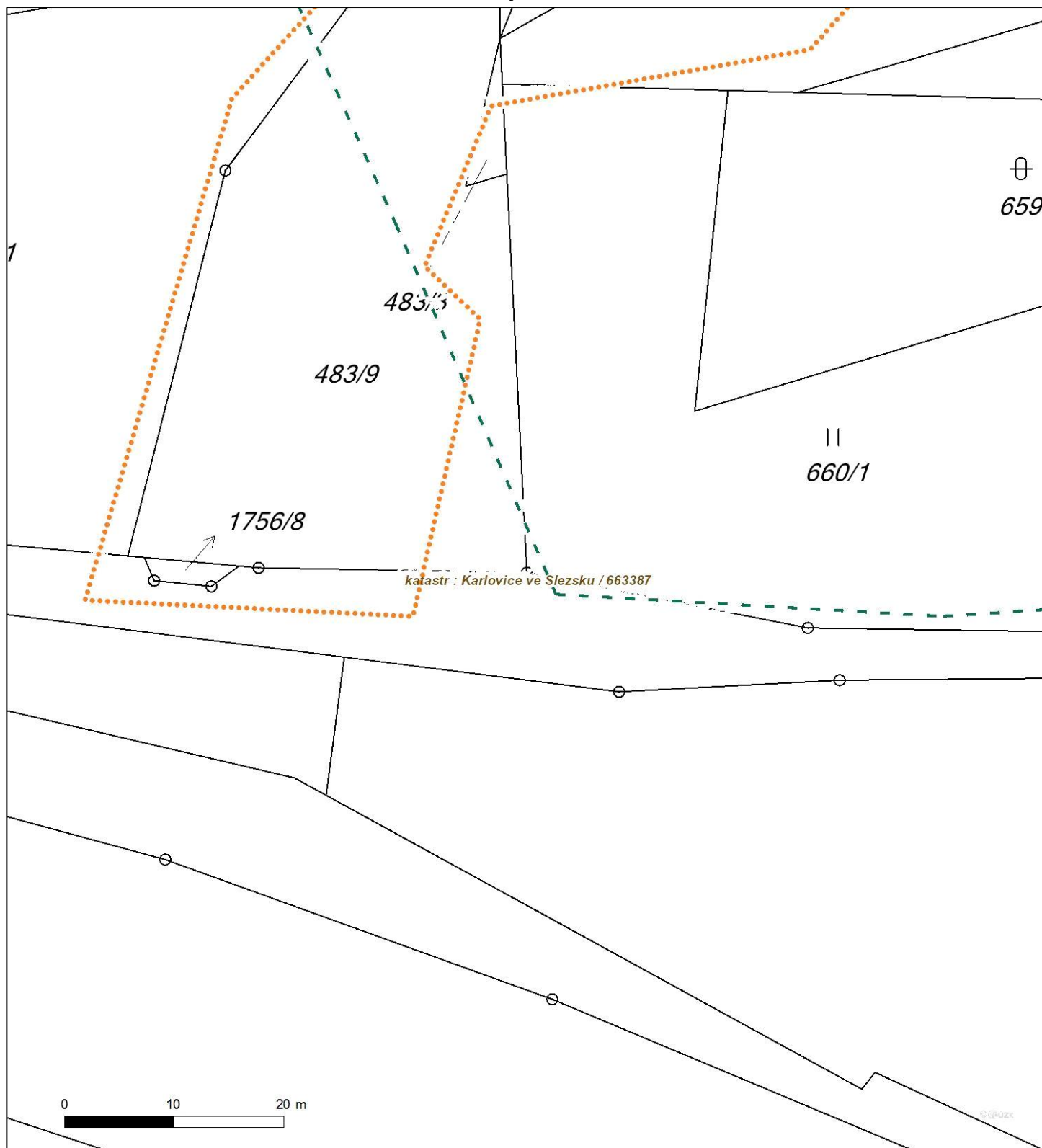




Platí pouze se sdělením číslo 0101326781.

Zakreslené polohy zařízení v příloze jsou pouze informativní.

## Situační výkres - list 12



Není-li zobrazena katastrální mapa, zadejte žádost znovu. Katastrální mapa je generována prostřednictvím externí WMS služby, jejíž provoz nezajišťuje společnost ČEZ Distribuce, a. s.



Platí pouze se sdělením číslo 0101326781.

Zakreslené polohy zařízení v příloze jsou pouze informativní.

## Situační výkres - list 13



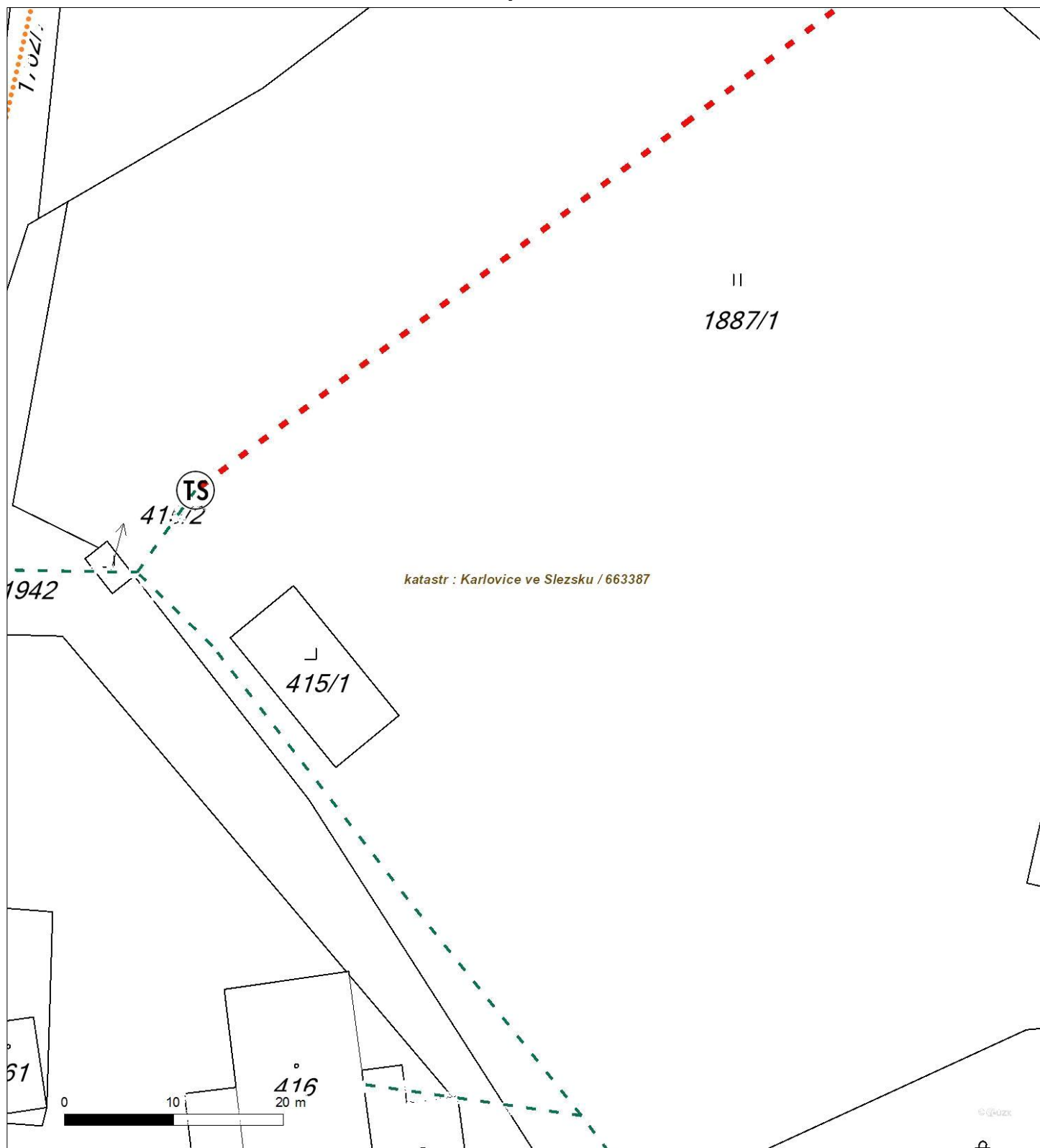
Není-li zobrazena katastrální mapa, zadejte žádost znovu. Katastrální mapa je generována prostřednictvím externí WMS služby, jejíž provoz nezajišťuje společnost ČEZ Distribuce, a. s.



Platí pouze se sdělením číslo 0101326781.

Zakreslené polohy zařízení v příloze jsou pouze informativní.

## Situační výkres - list 14



Není-li zobrazena katastrální mapa, zadejte žádost znovu. Katastrální mapa je generována prostřednictvím externí WMS služby, jejíž provoz nezajišťuje společnost ČEZ Distribuce, a. s.

## PODMÍNKY PRO PROVÁDĚNÍ ČINNOSTÍ V OCHRANNÝCH PÁSMECH PODZEMNÍCH VEDENÍ

Ochranné pásmo podzemních vedení elektrizační soustavy do 110 kV včetně a vedení řídící, měřicí a zabezpečovací techniky je stanoveno v § 46, odst. (5), Zák. č. 458/2000 Sb., tj. zákona o podmínkách podnikání a o výkonu státní správy v energetických odvětvích a o změně některých zákonů (energetický zákon), ve znění pozdějších předpisů (dále jen "energetický zákon"), a činí 1 metr po obou stranách krajního kabelu (energetického nebo pro elektronickou komunikaci) kabelové trasy, nad 110 kV činí 3 metry po obou stranách krajního kabelu.

**V ochranném pásmu podzemního vedení je podle § 46 odst. (8) a (10) energetického zákona zakázáno:**

- a) zřizovat bez souhlasu vlastníka těchto zařízení stavby či umisťovat konstrukce a jiná podobná zařízení, jakož i uskladňovat hořlavé a výbušné látky,
- b) provádět bez souhlasu vlastníka zemní práce,
- c) provádět činnosti, které by mohly ohrozit spolehlivost a bezpečnost provozu těchto zařízení nebo ohrozit život, zdraví či majetek osob,
- d) provádět činnosti, které by znemožňovaly nebo podstatně znesnadňovaly přístup k těmto zařízením,
- e) vysazovat trvalé porosty a přejíždět vedení těžkými mechanismy.

Pokud stavba nebo stavební činnost zasahuje do ochranného pásma podzemního vedení, je třeba požádat o písemný souhlas vlastníka nebo provozovatele tohoto zařízení na základě § 46, odst. (8) a (11) energetického zákona.

**V ochranných pásmech podzemních energetických vedení a sítí pro elektronickou komunikaci je třeba dále dodržovat následující podmínky:**

- 1. Dodavatel prací musí před zahájením prací zajistit vytýčení podzemního zařízení a prokazatelně seznámit pracovníky, jichž se to týká, s jejich polohou a upozornit na odchylky od výkresové dokumentace.
- 2. Výkopové práce do vzdálenosti 1 metr od osy (krajního) kabelu musí být prováděny ručně.
- 3. Zemní práce musí být prováděny v souladu s ČSN 73 6133 Návrh a provádění zemního tělesa pozemních komunikací a při zemních pracích musí být dodrženo Nařízení vlády č. 591/2006 Sb., bližších minimálních požadavcích na bezpečnost a ochranu zdraví při práci na staveništích.
- 4. Místa křížení a souběhy ostatních zařízení se zařízeními energetickými, komunikačními sítěmi pro elektronickou komunikaci nebo zařízeními technické infrastruktury musí být vyprojektovány a provedeny zejména dle ČSN 73 6005, ČSN EN 50 341-1,2, ČSN EN 50341-3-19, ČSN EN 50423-1, ČSN 2000-5-52 a PNE 33 3302, PNE 34 1050.
- 5. Dodavatel prací musí oznámit příslušnému provozovateli distribuční soustavy zahájení prací minimálně 3 pracovní dny předem.
- 6. Při potřebě přejíždění trasy podzemních vedení nebo podzemních zařízení vozidly nebo mechanismy je třeba po dohodě s vlastníkem provést dodatečnou ochranu proti mechanickému poškození.
- 7. Je zakázáno manipulovat s obnaženými kabely pod napětím. Odkryté kabely musí být za vypnutého stavu řádně vyvěšeny, chráněny proti poškození a označeny výstražnou tabulkou dle ČSN ISO 3864. Odkryté zařízení sítě pro elektronickou komunikaci, či ochranné trubky musí být řádně zabezpečeno při práci i proti poškození nepovolanou osobou.
- 8. Před záhozem kabelové trasy musí být zástupce vlastníka kabelu / ochranné trubky vyzván ke kontrole uložení. Pokud toto organizace provádějící zemní práce neprovede, vyhrazuje si provozovatel distribuční soustavy právo nechat inkriminované místo znovu odkryt.
- 9. Při záhozu musí být zemina pod kabely řádně udusána, kabely zapískovány a provedeno krytí proti mechanickému poškození. Podkopané kabely sítě elektronické komunikace budou podloženy ve vzdálenosti 1,5 m a zemina pod podložením musí být řádně upěchována. Pro zavěšení kabelu nebude použito sousedních kabelů nebo potrubí. Kabelové spojky budou uloženy vodorovně na můstku. Při práci s vysazováním a podkládáním kabelů stavebník včas vyzve k přítomnosti pracovníka pověřeného ČEZ Distribuce, a. s.
- 10. Bez předchozího souhlasu je zakázáno snižovat nebo zvyšovat vrstvu zeminy nad kabelem.
- 11. Každé poškození zařízení provozovatele distribuční soustavy musí být okamžitě nahlášeno na Kontaktní bezplatnou linku ČEZ Distribuce 800 850 860, která je Vám k dispozici 24 hodin denně, 7 dní v týdnu.
- 12. Ukončení stavby musí být neprodleně ohlášeno příslušnému provoznímu útvaru.
- 13. **Po dokončení stavby provozovatel distribuční soustavy nesouhlasí s vyhlášením ochranného pásma nových rozvodů, které jsou budovány, protože se již jedná o práce v ochranném pásmu zařízení provozovatele distribuční soustavy. Případné opravy nebo rekonstrukce na svém zařízení nebude provozovatel distribuční soustavy provádět na výjimku z ochranného pásma nebo na základě souhlasu s činností v tomto pásmu.**

Případné nedodržení uvedených podmínek bude řešeno příslušným stavebním úřadem nebo nahlášeno Energetickému regulačnímu úřadu jako správní delikt ve smyslu příslušného ustanovení energetického zákona spočívající v porušení zákazu provádět činnosti v ochranných pásmech dle § 46 uvedeného zákona.



## PODMÍNKY PRO PROVÁDĚNÍ ČINNOSTÍ V OCHRANNÝCH PÁSMECH NADZEMNÍCH VEDENÍ

Ochranné pásmo nadzemního vedení podle § 46, odst. (3), Zák. č. 458/2000 Sb., tj. zákona o podmínkách podnikání a o výkonu státní správy v energetických odvětvích a o změně některých zákonů (energetický zákon), ve znění pozdějších předpisů (dále jen "energetický zákon") je souvislý prostor vymezený svislými rovinami vedenými po obou stranách vedení ve vodorovné vzdálenosti měřené kolmo na vedení, které činí od krajního vodiče vedení na obě jeho strany:

- a) u napětí nad 1 kV a do 35 kV včetně
  - pro vodiče bez izolace 7 metrů (resp. 10 metrů u zařízení postaveného do 31. 12. 1994, vyjma lesních průseků, kde rozsah ochranného pásma i do uvedeného data činí 7 metrů),
  - pro vodiče s izolací základní 2 metry,
  - pro závěsná kabelová vedení 1 metr;
- b) u napětí nad 35 kV do 110 kV včetně
  - pro vodiče bez izolace 12 metrů (resp. 15 metrů u zařízení postaveného do 31. 12. 1994).
  - pro vodiče s izolací základní 5 metrů
- c) u zařízení sítě pro elektronickou komunikaci 1 metr od krajního vedení

Poznámka: Nadzemní vedení nízkého napětí (do 1 kV) není chráněno ochranným pásmem. Při činnostech prováděných v jeho blízkosti (práce v blízkosti) je nutné dodržet vzdálenosti dané ČSN EN 50110-1 ed. 2.

### V ochranném pásmu nadzemního vedení je podle § 46 odst. (8) a (9) energetického zákona zakázáno:

1. zřizovat bez souhlasu vlastníka těchto zařízení stavby či umisťovat konstrukce a jiná podobná zařízení, jakož i uskláňovat hořlavé a výbušné látky,
2. provádět bez souhlasu vlastníka zemní práce,
3. provádět činnosti, které by mohly ohrozit spolehlivost a bezpečnost provozu těchto zařízení nebo ohrozit život, zdraví či majetek osob,
4. provádět činnosti, které by znemožňovaly nebo podstatně znesnadňovaly přístup k těmto zařízením,
5. vysazovat chmelnice a nechávat růst porosty nad výšku 3 metry.

Pokud stavba nebo stavební činnost zasahuje do ochranného pásma nadzemního vedení, je třeba požádat o písemný souhlas vlastníka nebo provozovatele tohoto zařízení na základě § 46, odst. (8) a (11) energetického zákona.

### V ochranných pásmech nadzemních vedení je třeba dále dodržovat následující podmínky:

1. Při pohybu nebo pracích v blízkosti elektrického vedení se nesmí osoby, předměty, prostředky nemající povahu jeřábu přiblížit k živým částem vodičů vysokého napětí blíže než 2 metry a u vodičů velmi vysokého napětí blíže než 3 metry (dle PNE 330000-6), pokud není větší vzdálenost stanovena v jiném předpisu (např. ČSN ISO 12480-1).
2. Jeřáby a jim podobná zařízení musí být umístěny tak, aby v kterékoli poloze byly všechny jejich části mimo ochranné pásmo vedení, a musí být zamezeno vymrštění lana.
3. Je zakázáno stavět budovy nebo jiné objekty v ochranných pásmech nadzemních vedení vysokého napětí.
4. Je zakázáno, provádět veškeré pozemní práce, při kterých by byla narušena stabilita podpěrných bodů - sloupů nebo stožárů.
5. Je zakázáno upevňovat antény, reklamy, ukazatele apod. pod, přes nebo přímo na stožáry elektrického vedení.
6. Dodavatel prací musí prokazatelně seznámit své pracovníky, jichž se to týká s ČSN EN 50110-1.
7. Pokud není možné dodržet body č. 1 až 4, je možné požádat příslušný provozní útvar provozovatele distribuční soustavy o další řešení (zajištění odborného dohledu pracovníka s elektrotechnickou kvalifikací dle Vyhlášky č. 50/1978 Sb., vypnutí a zajištění zařízení, zaizolování živých částí apod.), pokud nejsou tyto podmínky již součástí jiného vyjádření ke konkrétní stavbě.
8. V případě požadavku na vypnutí zařízení po nezbytnou dobu provádění prací je nutné požádat minimálně 2 měsíce před požadovaným termínem. V případě vedení nízkého napětí je možné též požádat o zaizolování části vedení.
9. Stavba bude situována tak, aby každá její část včetně dočasných zařízení byla vzdálena nejméně 1,5 m od osy nadzemního zařízení pro elektronickou komunikaci.
10. Do vzdálenosti 1,5 m od osy nadzemního zařízení pro elektronickou komunikaci nebudou používány mechanismy ohrožující provoz zařízení, skladování materiál, zemina, prováděny postřiky nebo jiná činnost, která by mohla ohrozit provoz zařízení nebo jiného zařízení souvisejícího s nadzemní sítí pro elektronickou komunikaci.

Případné nedodržení uvedených podmínek bude řešeno příslušným stavebním úřadem nebo nahlášeno Energetickému regulačnímu úřadu jako správní delikt ve smyslu příslušného ustanovení energetického zákona, spočívající v porušení zákazu provádět činnosti v ochranných pásmech dle § 46 uvedeného zákona.



## PODMÍNKY PRO PROVÁDĚNÍ ČINNOSTÍ V OCHRANNÝCH PÁSMECH ELEKTRICKÝCH STANIC

Ochranné pásmo elektrické stanice je stanoveno v § 46, odst. (6), Zák. č. 458/2000 Sb., tj. zákona o podmínkách podnikání a o výkonu státní správy v energetických odvětvích a o změně některých zákonů (energetický zákon), ve znění pozdějších předpisů (dále jen "energetický zákon") a je vymezeno svislými rovinami vedenými ve vodorovné vzdálenosti:

- a) u venkovních el. stanic a dále stanic s napětím větším než 52 kV v budovách 20 metrů od oplocení nebo od vnějšího líce obvodového zdiva,
- b) u stožárových elektrických stanic a věžových stanic s venkovním přívodem s převodem napětí z úrovně nad 1 kV a menší než 52 kV na úroveň nízkého napětí 7 m od vnější hrany půdorysu stanice ve všech směrech,
- c) u kompaktních a zděných el. stanic s převodem napětí z úrovně nad 1 kV a menší než 52 kV na úroveň nízkého napětí 2 metry od vnějšího pláště stanice ve všech směrech,
- d) u vestavěných el. stanic 1 metr od obestavění.

**V ochranném pásmu elektrické stanice je podle § 46 odst. (8) a (10) energetického zákona zakázáno:**

1. zřizovat bez souhlasu vlastníka těchto zařízení stavby či umisťovat konstrukce a jiná podobná zařízení, jakož i uskladňovat hořlavé a výbušné látky,
2. provádět bez souhlasu vlastníka zemní práce,
3. provádět činnosti, které by mohly ohrozit spolehlivost a bezpečnost provozu těchto zařízení nebo ohrozit život, zdraví či majetek osob,
4. provádět činnosti, které by znemožňovaly nebo podstatně znesnadňovaly přístup k těmto zařízením.

Pokud stavba nebo stavební činnost zasahuje do ochranného pásma elektrické stanice, je třeba požádat o písemný souhlas vlastníka nebo provozovatele tohoto zařízení na základě § 46, odst. (8) a (11) energetického zákona.

**V ochranném pásmu elektrické stanice je dále zakázáno provádět činnosti, které by mohly mít za následek ohrožení bezpečnosti a spolehlivosti provozu stanice nebo zmenšující či podstatně znesnadňující její obsluhu a údržbu a to zejména:**

5. provádět výkopové práce ohrožující zaústění podzemních vedení vysokého a nízkého napětí nebo stabilitu stavební části el. stanice (viz podmínky pro činnosti v ochranných pásmech podzemního vedení),
6. skladovat či umisťovat předměty bránící přístupu do elektrické stanice nebo k rozvaděčům vysokého nebo nízkého napětí,
7. umisťovat antény, reklamy, ukazatele apod.,
8. zřizovat oplocení, které by znemožnilo obsluhu el. stanice.

Případné nedodržení uvedených podmínek bude řešeno příslušným stavebním úřadem nebo nahlášeno Energetickému regulačnímu úřadu jako správní delikt ve smyslu příslušného ustanovení energetického zákona spočívající v porušení zákazu provádět činnosti v ochranných pásmech dle § 46 uvedeného zákona.



## **PODMÍNKY PRO PROVÁDĚNÍ ČINNOSTÍ V OCHRANNÝCH PÁSMECH NEBO BEZPROSTŘEDNÍ BLÍZKOSTI ZAŘÍZENÍ TECHNICKÉ INFRASTRUKTURY**


Ochranné pásmo zařízení technické infrastruktury činí 1 metr po obou stranách od potrubí nebo kabelu.

V ochranném pásmu zařízení technické infrastruktury je zakázáno bez souhlasu ČEZ Distribuce, a.s., provádět činnosti, které by mohly ohrozit vodárenské, plynárenské, kanalizační nebo jiné zařízení technické infrastruktury, jejich spolehlivost a bezpečnost provozu. Při provádění veškerých činností v ochranném pásmu i mimo ně nesmí dojít k poškození těchto zařízení.

V projektech v bezprostřední blízkosti zařízení technické infrastruktury je nutno dodržet vzájemné vzdálenosti inženýrských sítí dle ČSN 73 6005.







PÖRY Environment, a.s.  
Botanická 834/56  
602 00 BRNO

VÁŠ DOPIS ZNAČKY / ZE DNE	NAŠE ZNAČKA	VYŘIZUJE / LINKA	MÍSTO ODESLÁNÍ / DNE
/ 21.1.2012	1041157111	Kunčar/840 840 840	Bruntál/ 24.1.2012

**Souhlas s činností v ochranném pásmu zařízení distribuční soustavy ČEZ Distribuce, a.s.**

ČEZ Distribuce, a.s. jako provozovatel distribuční soustavy uděluje podle oprávnění daného ustanovením § 46, odst. 11 zákona č. 458/2000 Sb. společnosti

Jméno/název: PÖRY Environment, a.s.

Adresa/sídlo: Botanická 834/56, 602 00 Brno  
IČ: 463475526 DIČ: CZ 46347526 Kontaktní Ing. Bázda Tel.: 541554273  
osoba

souhlas s činností (údaje o stavbě):

Název: Přírodě blízká protipovodňová ochrana-obec Karlovice Zadní Ves

stavby:

Kat. území: Karlovice ve Slezsku

Parc. číslo: 671/1, 1887/1

Předložené podklady:

Situace- zákres do katastrální mapy

prováděnou v ochranném pásmu tohoto zařízení DS ČEZ Distribuce, a.s.  
**venkovní vedení VN,**

Stavebník zajistí ochranu zařízení energetické společnosti v rozsahu daném zákonem č.458/2000 Sb., příslušnými ČSN, PNE a příloženými podmínkami tak, aby během stavební činnosti ani jejím následkem nedošlo k jeho poškození. V této souvislosti odpovídá za škody jak na zařízení energetické společnosti, tak za škody vzniklé na zdraví a majetku třetím osobám. Ochranu bezporuchového provozu zařízení energetické společnosti během stavby i po jejím dokončení zajistí sám nebo u svých dodavatelů zejména tím, že bezezbytku splní podmínky, které tvoří nedílnou součást tohoto stanoviska. Nebudou-li splněny všechny podmínky uvedené v příloze, má se za to, že souhlas s činností prováděnou v ochranném pásmu nebyl vydán!

Toto stanovisko má platnost 12 měsíců od data jeho vydání.

Příloha: Podmínky pro provádění činností v ochranných pásmech

S pozdravem

Ing. Vít Grabec  
Vedoucí oddělení Poskytování sítě VN, NN

ČEZ Distribuce, a. s.

Děčín IV-Podmokly, Teplická 874/8, 405 02 Děčín  
Zákaznická linka: 840 840 840 | Linka pro hlášení poruch: 840 850 860  
fax: +420 371 102 008 | e-mail: info@cezdistribuce.cz | www.cezdistribuce.cz  
IČ: 24729035, DIČ: CZ24729035 | bank. spoj.: KB Praha 35-4544580267/0100  
společnost je zapsaná v obchodním rejstříku vedeném Krajským soudem v Ústí nad Labem, oddíl B, vložka 2145 s předmětem podnikání - distribuce elektřiny na základě licence č. 121015583  
zastupitelka: ČEZ Zákaznické služby, s.r.o., Ouldnerova 237/119, 300 28 Písek



SKUPINA ČEZ

GENERÁLNÍ PARTNER: ČESKÉHO OLYMPIJSKÉHO TÝMU 2001-2012

106.5



### PODMÍNKY PRO PROVÁDĚNÍ ČINNOSTÍ V OCHRANNÝCH PÁSMECH NADZEMNÍCH VEDENÍ

Ochranné pásmo nadzemního vedení podle §46, odst. (3), Zák. č. 458/2000 Sb. je souvislý prostor vymezený svislými rovinami vedenými po obou stranách vedení ve vodorovné vzdálenosti měřené kolmo na vedení, které činí od krajního vodiče vedení na obě jeho strany:

- a) u napětí nad 1 kV a do 35 kV včetně  
pro vodiče bez izolace 7 metrů, (resp. 10 metrů u zařízení postaveného do 31. 12. 1994)  
pro vodiče s izolací základní 2 metry,  
pro závěsná kabelová vedení 1 metr,
- b) u napětí nad 35 kV do 110 kV včetně 12 metrů, (resp. 15 metrů u zařízení postaveného do 31. 12. 1994)

V ochranném pásmu nadzemního vedení je podle §46 odst. (8) a (9) **zakázáno**:

1. zřizovat bez souhlasu vlastníka těchto zařízení stavby či umisťovat konstrukce a jiná podobná zařízení, jakož i uskladňovat hořlavé a výbušné látky,
2. provádět bez souhlasu vlastníka zemní práce,
3. provádět činnosti, které by mohly ohrozit spolehlivost a bezpečnost provozu těchto zařízení nebo ohrozit život, zdraví či majetek osob,
4. provádět činnosti, které by znemožňovaly nebo podstatně znesnadňovaly přístup k těmto zařízením,
5. vysazovat chmelnice a nechávat růst porosty nad výšku 3 metry.

**Souhlas s umístěním stavby: úprava potoka, odvodňovací příkop, břeh vodní nádrže, příjezdová komunikace a terénní úpravy,**

V ochranných pásmech nadzemních vedení je třeba dále dodržovat následující podmínky:

1. Při pohybu nebo pracích v blízkosti elektrického vedení vysokého napětí se nesmí osoby, předměty, prostředky nemající povahu jeřábu přiblížit k živým částem - vodičům blíže než 2 metry (dle ČSN EN 50110-1)
2. Jeřáby a jim podobná zařízení musí být umístěny tak, aby v kterékoli poloze byly všechny jejich části mimo ochranné pásmo vedení a musí být zamezeno vymrštění lana.
3. Je zakázáno stavět budovy nebo jiné objekty v ochranných pásmech nadzemních vedení vysokého napětí.
4. Je zakázáno provádět veškeré pozemní práce, při kterých by byla narušena stabilita podpěrných bodů - sloupů nebo stožárů.
5. **Bude dodržena min. vzdálenost vodičů od konečné úpravy terénů - 6m.**
6. Dodavatel prací musí prokazatelně seznámit své pracovníky, jichž se to týká, s ČSN EN 50 110-1.
7. Pokud není možné dodržet body č. 1. až 4., je možné požádat příslušný provozní útvar provozovatele o další řešení (zajištění odborného dohledu pracovníka s elektrotechnickou kvalifikací dle Vyhl. č. 50/79 Sb., vypnutí a zajištění zařízení, zaizolování živých částí, ...) pokud nejsou tyto podmínky již součástí jiného vyjádření ČEZ Distribuce, a.s. ke konkrétní stavbě.
8. V případě požadavku na vypnutí zařízení po nezbytnou dobu provádění prací je nutné o toto požádat do 25. dne měsíce *m-2* před požadovaným termínem na měsíc *m*. V případě vedení nízkého napětí je možné též požádat o zaizolování části vedení.

Případné nedodržení uvedených podmínek bude řešeno příslušným stavebním úřadem nebo nahlášeno Státní energetické inspekci v souladu s §93, Zákona č. 458/00 Sb. jako porušení zákazu provádět činnosti v ochranných pásmech dle §46 téhož zákona.



SKUPINA ČEZ – GENERÁLNÍ PARTNER ČESKÉHO OLYMPIJSKÉHO TÝMU 2001-2012

STRANA 2 (CELKEM 2)



ČEZ DISTRIBUCE  
SKUPINA ČEZ



PÖRY Environment, a.s.  
Botanická 834/56  
okres Brno-město  
602 00 Brno

VÁŠ DOPIS ZNAČKY / ZE DNE  
/ 20.01.2012

NAŠE ZNAČKA  
1041542808

vyřizuje/ LINKA  
ing Baroš/840840840

MÍSTO ODESLÁNÍ / DNE  
Zábřeh na Mor. / 17.2.2012

**Souhlas s činností v ochranném pásmu zařízení distribuční soustavy ČEZ Distribuce, a.s.**

ČEZ Distribuce, a.s. jako provozovatel distribuční soustavy uděluje podle oprávnění daného ustanovením § 46, odst. 11 zákona č. 458/2000 Sb. společnosti

Jméno/název: PÖRY Environment a.s.

Adresa/sídlo: Botanická 834/56, Brno, 602 00  
IČ: 463475526

Kontaktní osoba

Ing. Nowak

Tel.: 595 626 846

souhlas s činností (údaje o stavbě):

Název stavby: Přírodně blízká protipovodňová ochrana-obec Karlovice- Zadní Ves

Kat. území: Karlovice ve Slezsku

Parc. číslo: Dle PD

Č. map. listu:

Předložené podklady:

Snímek situace

prováděnou v ochranném pásmu tohoto zařízení DS ČEZ Distribuce, a.s.  
**Venkovní vedení VN**

Stavebník zajistí ochranu zařízení energetické společnosti v rozsahu daném zákonem č.458/2000 Sb., příslušnými ČSN, PNE a příloženými podmínkami tak, aby během stavební činnosti, ani jejím následkem nedošlo k jeho poškození. V této souvislosti odpovídá za škody jak na zařízení energetické společnosti, tak za škody vzniklé na zdraví a majetku třetím osobám. Ochranu bezporuchového provozu zařízení energetické společnosti během stavby i po jejím dokončení zajistí sám nebo u svých dodavatelů zejména tím, že bezezbytku splní podmínky, které tvoří nedílnou součást tohoto stanoviska. Nebudou-li splněny všechny podmínky uvedené v příloze, má se za to, že souhlas s činností prováděnou v ochranném pásmu nebyl vydán!

Toto stanovisko má platnost 12 měsíců od data jeho vydání.

Příloha: Podmínky pro provádění činností v ochranných pásmech nadzemních vedení.

S pozdravem

Ing. Miroslav Broskevič  
Vedoucí oddělení Správy energetického majetku Morava

  
Ing. Miroslav Broskevič



ČEZ Distribuce, a. s.  
Děčín, Děčín IV-Podmokly  
Teplická 874/8  
PSČ 405 02  
IČ: 247 29 035 212.

### PODMÍNKY PRO PROVÁDĚNÍ ČINNOSTÍ V OCHRANNÝCH PÁSMECH NADZEMNÍCH VEDENÍ

Ochranné pásmo nadzemního vedení podle §46, odst. (3), Zák. č. 458/2000 Sb. je souvislý prostor vymezený svislými rovinami vedenými po obou stranách vedení ve vodorovné vzdálenosti měřené kolmo na vedení, které činí od krajního vodiče vedení na obě jeho strany:

- a) u napětí nad 1 kV a do 35 kV včetně  
pro vodiče bez izolace 7 metrů, (resp. 10 metrů u zařízení postaveného do 31. 12. 1994)  
pro vodiče s izolací základní 2 metry,  
pro závěsná kabelová vedení 1 metr,
- b) u napětí nad 35 kV do 110 kV včetně 12 metrů, (resp. 15 metrů u zařízení postaveného do 31. 12. 1994)

V ochranném pásmu nadzemního vedení je podle §46 odst. (8) a (9) **zakázáno**:

1. zřizovat bez souhlasu vlastníka těchto zařízení stavby či umisťovat konstrukce a jiná podobná zařízení, jakož i uskláňovat hořlavé a výbušné látky,
2. provádět bez souhlasu vlastníka zemní práce,
3. provádět činnosti, které by mohly ohrozit spolehlivost a bezpečnost provozu těchto zařízení nebo ohrozit život, zdraví či majetek osob,
4. provádět činnosti, které by znemožňovaly nebo podstatně znesnadňovaly přístup k těmto zařízením,
5. vysazovat chmelnice a nechávat růst porosty nad výšku 3 metry.
- 6.

**Souhlas s umístěním stavby: úprava potoka, odvodňovací příkop, břeh vodní nádrže, příjezdová komunikace a terénní úpravy,**

V ochranných pásmech nadzemních vedení je třeba dále dodržovat následující podmínky:

1. Při pohybu nebo pracích v blízkosti elektrického vedení vysokého napětí se nesmí osoby, předměty, prostředky nemající povahu jeřábu přiblížit k živým částem - vodičům blíže než 2 metry (dle ČSN EN 50110-1)
2. Jeřáby a jim podobná zařízení musí být umístěny tak, aby v kterékoli poloze byly všechny jejich části mimo ochranné pásmo vedení a musí být zamezeno vymrštění lana.
3. Je zakázáno stavět budovy nebo jiné objekty v ochranných pásmech nadzemních vedení vysokého napětí.
4. Je zakázáno provádět veškeré pozemní práce, při kterých by byla narušena stabilita podpěrných bodů - sloupů nebo stožárů.
5. **Bude dodržena min. vzdálenost vodičů od konečné úpravy terénů - 6m.**
6. Dodavatel prací musí prokazatelně seznámit své pracovníky, jichž se to týká, s ČSN EN 50 110-1.
7. Pokud není možné dodržet body č. 1. až 4., je možné požádat příslušný provozní útvar provozovatele o další řešení (zajištění odborného dohledu pracovníka s elektrotechnickou kvalifikací dle Vyhl. č. 50/79 Sb., vypnutí a zajištění zařízení, zaizolování živých částí, ...) pokud nejsou tyto podmínky již součástí jiného vyjádření ČEZ Distribuce, a.s. ke konkrétní stavbě.
8. V případě požadavku na vypnutí zařízení po nezbytnou dobu provádění prací je nutné o toto požádat do 25. dne měsíce *m-2* před požadovaným termínem na měsíc *m*. V případě vedení nízkého napětí je možné též požádat o zaizolování částí vedení.

Případné nedodržení uvedených podmínek bude řešeno příslušným stavebním úřadem nebo nahlášeno Státní energetické inspekci v souladu s §93, Zákona č. 458/00 Sb. jako porušení zákazu provádět činnosti v ochranných pásmech dle §46 téhož zákona.





---

ŽADATEL

Aquatis a.s.

---

NAŠE ZNAČKA  
0700223242

VYŘIZUJE / LINKA

VYŘÍZENO DNE  
10.06.2020

---

**Sdělení o existenci komunikačního vedení společnosti ČEZ ICT Services, a. s.**

Název akce: **Přírodě blízká protipovodňová ochrana - obec Karlovice, Zadní Ves**

Účel: **Stavební řízení**

Vážený zákazníku,  
dovolujeme si reagovat na Vaši žádost číslo 0700223242 ze dne 10.06.2020, která se týkala sdělení o existenci komunikačního zařízení na Vámi určeném zájmovém území.

Dle vědomí společnosti ČEZ ICT Services, a. s., se na Vámi vymezeném zájmovém území:  
**nenachází komunikační zařízení v majetku společnosti ČEZ ICT Services, a. s.**

Zároveň si Vás dovoluujeme upozornit, že není vyloučeno, že se ve Vámi vymezeném zájmovém území nachází jiné zařízení, které není v majetku společnosti ČEZ ICT Services, a. s.

Toto sdělení je platné do 10.06.2021.

V souvislosti s výše uvedeným si Vás dovoluujeme upozornit, že sdělení o existenci či neexistenci sítě představuje skutečnosti tvořící obchodní tajemství společnosti ČEZ ICT Services, a. s. Poskytnuté informace jsou dále také důvěrnými informacemi společnosti ČEZ ICT Services, a. s. Z výše uvedených důvodů si Vás proto společnost ČEZ ICT Services, a. s., dovoluje upozornit, že s poskytnutými informacemi je potřeba nakládat dle platných právních předpisů, v opačném případě se vystavujete postihu ve smyslu platné právní úpravy. V této souvislosti si Vás dovoluujeme rovněž upozornit, že požadované informace nesmí být předány, sděleny, využity, zpřístupněny, či jiným způsobem postoupeny na jakoukoli třetí osobu bez předchozího prokazatelného souhlasu společnosti ČEZ ICT Services, a. s. Informace o existenci sítě mohou být využity pouze pro účel, pro který byly vyžádány.

**ČEZ ICT Services, a. s.**

Praha, Praha 4  
Duhová 1531/3  
PSČ 140 53  
IČ: 26470411

**Přílohy**

Situační výkres zájmového území

---

**ČEZ ICT Services, a. s.**

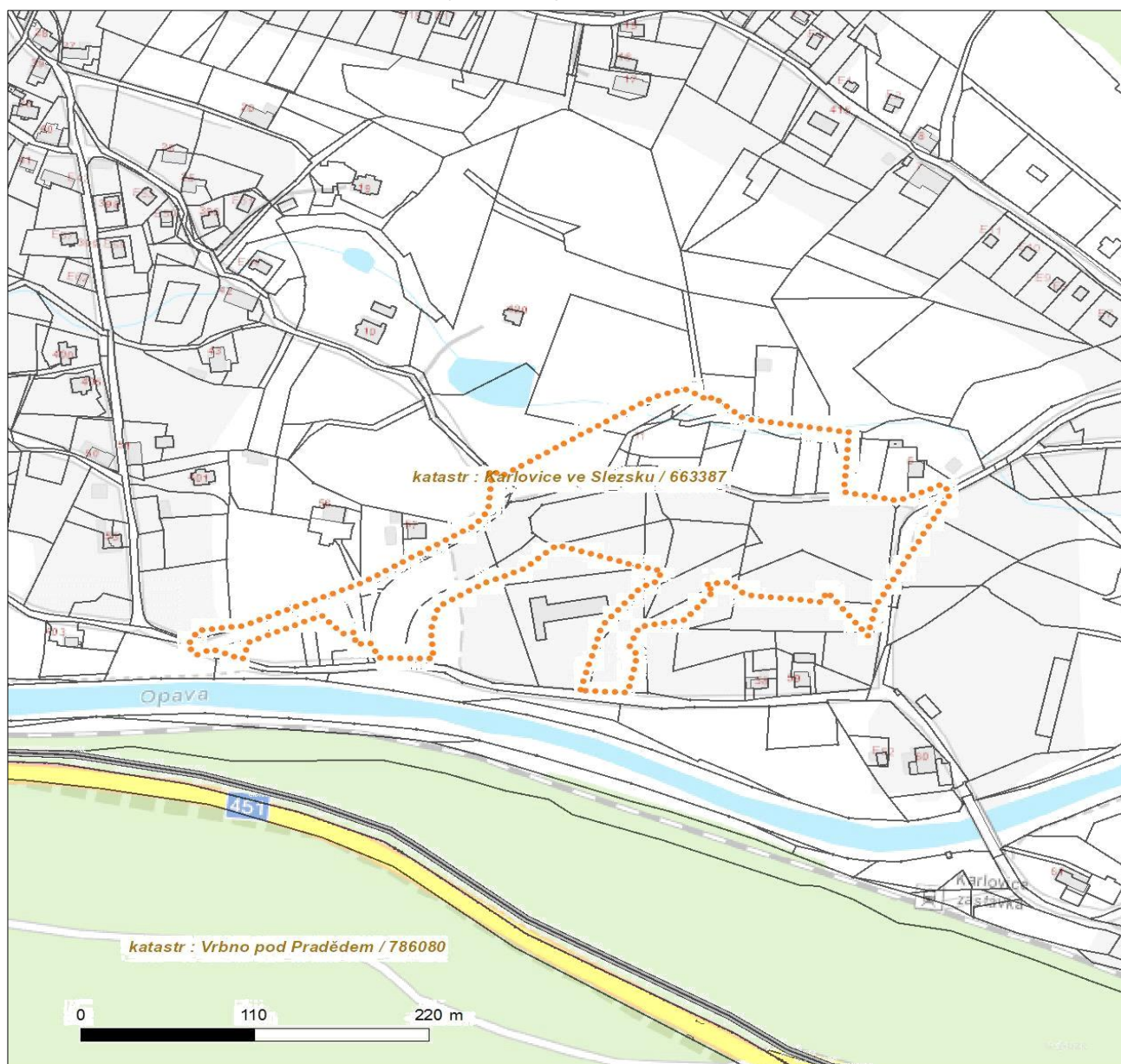
Duhová 1531/3, 140 53 Praha 4 | tel.: 841 842 843 | IČ: 26470411, DIČ: CZ26470411  
e-mail: servicedesk@cez.cz, www.cez.cz/cez-ict-services | zapsána v obchodním rejstříku  
vedeném Městským soudem v Praze, oddíl B, vložka 7309



Platí pouze se sdělením číslo 0700223242.

Zakreslené polohy zařízení v příloze jsou pouze informativní.

### Situační výkres zájmového území



#### LEGENDA

- |                                     |                               |
|-------------------------------------|-------------------------------|
| ■ ■ ■ ■ ■ Nadzemní optické vedení   | — Radioreléový spoj vzduch    |
| — Podzemní optické vedení           | ..... Zájmové území           |
| ■ ■ ■ ■ ■ Nadzemní metalické vedení | — Hranice katastrálního území |
| — Podzemní metalické vedení         |                               |





---

ŽADATEL

Aquatis a.s.

---

NAŠE ZNAČKA  
0201083122

VYŘIZUJE / LINKA

VYŘÍZENO DNE  
10.06.2020

---

**Sdělení o existenci komunikačního vedení společnosti Telco Pro Services, a. s.**

Název akce: **Přírodě blízká protipovodňová ochrana - obec Karlovice, Zadní Ves**

Účel: **Stavební řízení**

Vážený zákazníku,  
dovolujeme si reagovat na Vaši žádost číslo 0201083122 ze dne 10.06.2020, která se týkala sdělení o existenci komunikačního zařízení na Vámi určeném zájmovém území.

Dle vědomí společnosti Telco Pro Services, a. s., se na Vámi vymezeném zájmovém území:  
**nenachází komunikační zařízení v majetku společnosti Telco Pro Services, a. s.**

Zároveň si Vás dovoluujeme upozornit, že není vyloučeno, že se ve Vámi vymezeném zájmovém území nachází jiné zařízení, které není v majetku společnosti Telco Pro Services, a. s.

Toto sdělení je platné do 10.06.2021.

V souvislosti s výše uvedeným si Vás dovoluujeme upozornit, že sdělení o existenci či neexistenci sítě představuje skutečnosti tvořící obchodní tajemství společnosti Telco Pro Services, a. s. Poskytnuté informace jsou dále také důvěrnými informacemi společnosti Telco Pro Services, a. s. Z výše uvedených důvodů si Vás proto společnost Telco Pro Services, a. s., dovoluje upozornit, že s poskytnutými informacemi je potřeba nakládat dle platných právních předpisů, v opačném případě se vystavujete postihu ve smyslu platné právní úpravy. V této souvislosti si Vás dovoluujeme rovněž upozornit, že požadované informace nesmí být předány, sděleny, využity, zpřístupněny, či jiným způsobem postoupeny na jakoukoli třetí osobu bez předchozího prokazatelného souhlasu společnosti Telco Pro Services, a. s. Informace o existenci sítě mohou být využity pouze pro účel, pro který byly vyžádány.

S pozdravem

**Telco Pro Services, a. s.**

Praha, Praha 4  
Duhová 1531/3  
PSČ 140 00  
IČ: 29148278

**Přílohy**

Situační výkres zájmového území

---

**Telco Pro Services, a. s.**

Duhová 1531/3, 140 00 Praha 4 | tel.: 910 70 70 70 | IČ: 29148278, DIČ: CZ29148278  
e-mail: servicedesk@cez.cz, www.cez.cz/tps | zapsána v obchodním rejstříku vedeném  
Městským soudem v Praze, oddíl B, vložka 18830

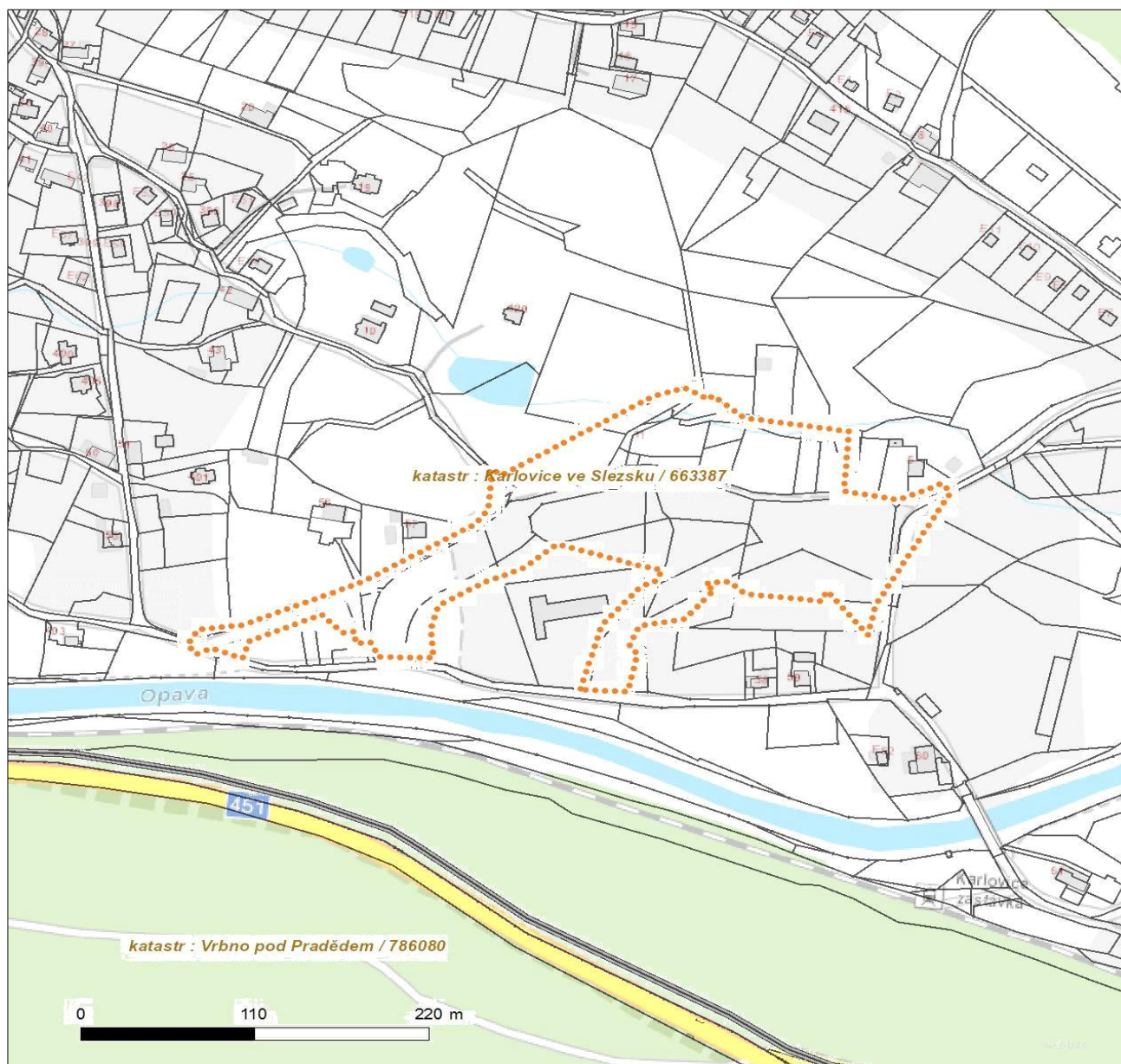




Platí pouze se sdělením číslo 0201083122.

Zakreslené polohy zařízení v příloze jsou pouze informativní.

### Situační výkres zájmového území



#### LEGENDA

- |                                     |                               |
|-------------------------------------|-------------------------------|
| ■ ■ ■ ■ ■ Nadzemní optické vedení   | — Radioreléový spoj vzduch    |
| — Podzemní optické vedení           | ..... Zájmové území           |
| ■ ■ ■ ■ ■ Nadzemní metalické vedení | — Hranice katastrálního území |
| — Podzemní metalické vedení         |                               |



**PÖYRY Environment a.s.**  
**Ing. Jiří Švancara**  
**Botanická 834/56**  
**okres Brno-město**  
**602 00, BRNO**

Č.j.: 23729/Pe/060514-1

Vyřizuje / linka  
Pelišek Pavel / +420 602 783 622

Přerov 6. května 2014

**Vyjádření k dokumentaci pro stavební povolení k existenci tepelných sítí ve správě Dalkia Česká republika, a.s.. Stavba: „Přírodě blízká protipovodňová ochrana - obec Karlovice, Zadní Ves".**

Vážený pane Švancaro,  
stavbou nebudou dotčeny tepelné sítě v majetku Dalkia Česká republika, a.s. V uvedeném prostoru se naše inženýrské sítě nenacházejí.

Platnost vyjádření je 1 rok

Dalkia Česká republika, a.s.  
Region Střední Morava  
OLOMOUČ 1



**Ing. Jan Myšík**  
**Ředitel Regionu Střední Morava**

Tel.: + 420 581 809 701  
Mobil: + 420 602 787 107  
Fax: + 420 581 809 731  
E-mail: jan.mysik@dalkia.cz  
www.dalkia.cz

108.1

Držitel certifikátů: kvality dle ČSN EN ISO 9001, environmentálního řízení dle ČSN EN ISO 14001, bezpečnosti a ochrany zdraví při práci dle ČSN OHSAS 18001 a Investor in People

**Kontaktní adresa:**

Dalkia Česká republika, a.s., Region Střední Morava, Okružní 19, Olomouc, PSČ: 779 00, tel.: + 420 581 809 721, fax: + 420 581 809 731

Kontaktní údaje společnosti: www.dalkia.cz, Zákaznická linka: 800 800 860

Dalkia Česká republika, a.s., 28. října 3337/7, Moravská Ostrava, 702 00 Ostrava, tel.: + 420 596 609 111, fax: + 420 596 609 300

Společnost zapsaná v obchodním rejstříku vedeném Krajským soudem v Ostravě, oddíl B, vložka 318, IČ: 45193410, DIČ: CZ45193410





**PÖYRY Environment a.s.**  
**Ing. Jiří Švancara**  
**Botanická 834/56**  
**okres Brno-město**  
**602 00, BRNO**

31

301

Č.j.: 23729/Pel/240112-2

Vyřizuje / linka  
Pelíšek Pavel / +420 602 783 622

Přerov 24. ledna 2012

**Vyjádření k dokumentaci pro stavební povolení k existenci tepelných sítí ve správě Dalkia Česká republika, a.s.. Stavba: „Přírodě blízká protipovodňová ochrana - obec Karlovice, Zadní Ves“.**

Vážený pane Švancaro,  
stavbou nebudou dotčeny tepelné sítě v majetku Dalkia Česká republika, a.s. V uvedeném prostoru se naše inženýrské sítě nenacházejí.

Platnost vyjádření je 1 rok



Ing. Jan Myšík  
Ředitel Regionu Střední Morava

Tel.: + 420 581 809 701  
Mobil: + 420 602 787 107  
Fax: + 420 581 809 731  
E-mail: jan.mysik@dalkia.cz  
www.dalkia.cz

108.2

Držitel certifikátů: kvality dle ČSN EN ISO 9001, environmentálního řízení dle ČSN EN ISO 14001, bezpečnosti a ochrany zdraví při práci dle ČSN OHSAS 18001 a investic

**Kontaktní adresa:**

Dalkia Česká republika, a.s., Region Střední Morava, Okružní 19, Olomouc, PSČ: 779 00, tel.: + 420 581 809 721, fax: + 420 581 809 731

Kontaktní údaje společnosti: www.dalkia.cz, Zákaznická linka: 800 800 860

Dalkia Česká republika, a.s., Ostrava, Moravská Ostrava, 28. října 3337/7, PSČ: 709 74, tel.: + 420 596 609 111, fax: + 420 596 609 300

Společnost zapsaná v obchodním rejstříku vedeném Krajským soudem v Ostravě, oddíl B, vložka 318, IČ: 45193410, DIČ: CZ45193410







Dial Telecom, a.s.  
Křižíkova 237/36a  
186 00 Praha 8-Karlín  
IČ:28175492  
DIČ:CZ28175492  
Tel:226204111

Obec Karlovice  
Karlovice 183  
Karlovice  
793 23

Naše značka  
CR481844

Vyřizuje / Linka  
Adášek / 226204111

Vystaveno  
31.3.2017

**Věc : Vyjádření k dokumentaci pro všechny stupně projektové dokumentace**

**Název akce/stavby : Přírodně blízká protipovodňová ochrana obec Karlovice, Zadní Ves.**

Na základě Vaší žádosti Vám sdělujeme následující :

Ve Vámi vyznačeném prostoru stavby

**se v současné době nenachází v zemi žádné podzemní komunikační vedení**


ve vlastnictví a správě společnosti Dial Telecom, a.s.

K Vámi předloženému záměru nemáme námitek, souhlasíme s vydáním rozhodnutí ve všech stupních projektové dokumentace.

Platnost tohoto vyjádření je 1rok od jeho vydání.

Při změně rozsahu stavby je nutno požádat naši organizaci o nové vyjádření k existenci sítí elektronických komunikací.

S přátelským pozdravem

 **Dial Telecom**  
Dial Telecom, a.s.  
Křižíkova 237, 186 00 Praha 8 - Karlín  
IČ: 28175492 DIČ: CZ28175492

**Ověřovací doložka konverze do dokumentu obsaženého v datové zprávě**

Ověřuji pod pořadovým číslem **95568712-27828-170405103006**, že tento dokument, který vznikl převedením vstupu v listinné podobě do podoby elektronické, skládající se z **1** listů, se doslovně shoduje s obsahem vstupu.

Zajišťovací prvek: **bez zajišťovacího prvku**

Ověřující osoba: **Zdenka Šilerová**

Vystavil: **Obec Karlovice**

**Obecní úřad Karlovice** dne **05.04.2017**



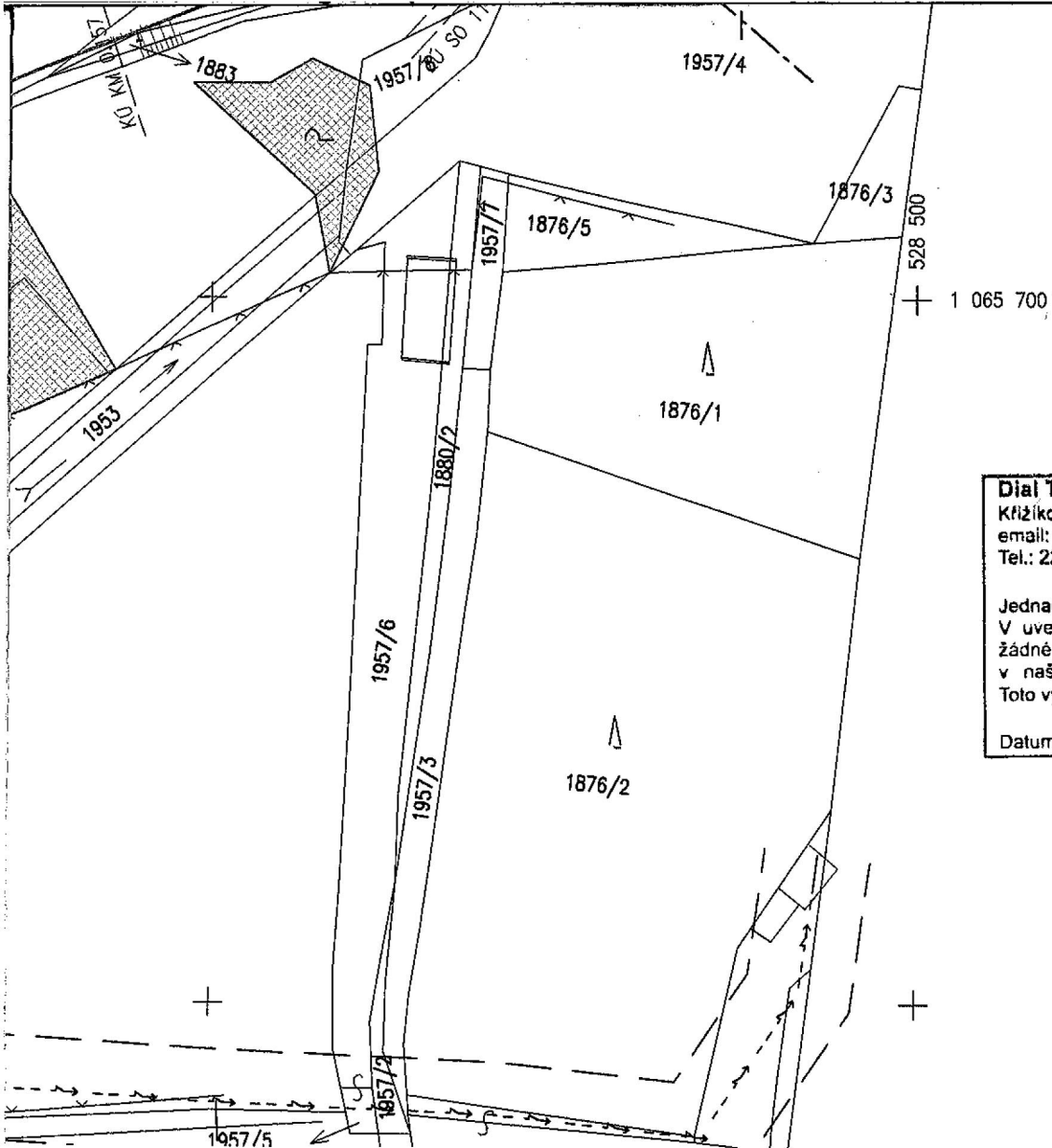
95568712-27828-170405103006







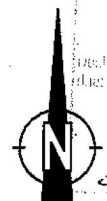




**Dial Telecom, a.s.**  
 Křížkova 36a/237, 186 00 Praha 8  
 email: dokumentace@dialtelecom.cz  
 Tel.: 226 204 100

Jednací číslo:  
 V uvedeném prostoru stavby se nenachází  
 žádné zařízení sítě elektronických komunikací  
 v našem vlastnictví nebo v naší správě.  
 Toto vyjádření je platné 2 roky.

Datum: 20.1.2012 Podpis:



**VÝŠKOVÝ SYSTÉM: BpV.**  
**SOUR. SYSTÉM S-JTSK**



Pöyry Environment a.s. Botanická 834/56, 602 00 Brno	Tel: +420 541 554 111 Fax: +420 541 211 205	E-mail: trade.wecz@poyry.com http://www.poyry.cz
Zodpovědný projektant ING. TOMÁŠ OHERA	Hlavní inženýr projektu ING. TOMÁŠ OHERA	Vedoucí střediska ING. JIRÍ SVANCARA
Vypracoval HANA NOVÁ	Kontrolýval ING. JIRÍ SVANCARA	Zakázkové číslo 3A 09030.31 B 01
Datum PROSINEC, 2011	Stupeň dokumentace DSP	Název souboru C_3.dwg

Akce

## **PŘÍRODĚ BLÍZKÁ PROTIPOVODŇOVÁ OCHRANA - OBEC KARLOVICE, ZADNÍ VES**

Příloha  
**KOORDINAČNÍ SITUACE STAVBY NA PODKL. KAT. MAPY**

Objednatel  
 Obec Karlovice, Karlovice 138, 793 23 Karlovice

Měřítko

**1:1 000**

Příloha

**C.3**







<b>PÖYRY</b> Pöyry Environment a.s.	
Došlo dne:	16-05-2014
31	1113

Pöyry Environment, a.s.  
Ing. Ohera  
Botanická 834/56  
602 00 Brno

Vaše značka	Naše značka 331402554	Vyřizuje Vidlák Zdeněk, tel.: 267 198 173	V Praze dne 14.5.2014
-------------	--------------------------	--	--------------------------

**Věc: Vyjádření k existenci technické infrastruktury  
- podzemního komunikačního vedení a zařízení veřejné komunikační sítě**

Stavba „*Přírodě blízká protipovodňová ochrana - obec Karlovice, Zadní Ves*“ - Zájmové území stavby vyznačeno na předložených situacích ve Vaší žádosti

Společnost **GTS Czech s.r.o.**, Přemyslovská 2845/43, Praha 3, PSČ 130 00, Vám sděluje, že v předložené dokumentaci s vyznačeným zájmovým územím se **nenachází žádná podzemní vedení a zařízení veřejné komunikační sítě** ve vlastnictví či správě společnosti GTS Czech s.r.o.

**Souhlasíme s vydáním Územního souhlasu, Rozhodnutí o umístění stavby, se Zjednodušeným územním řízením, s uzavřením Veřejnoprávní smlouvy, s Ohlášením stavby, s vydáním Stavebního povolení.**

Toto vyjádření má platnost 1 rok ode dne vydání.

V případě další korespondence uvádějte naše číslo jednací.

S pozdravem

Vidlák Zdeněk  
SITEL, spol. s r.o.  
odd. vyjadřování k sítím  
na základě plné moci

- Přílohy: žádné
- Kopie: žádné

GTS Czech s.r.o.  
zastoupena společností SITEL, spol. s r.o.  
Nad Elektrárnou 1526/45  
106 00 Praha 10  
DIČ: CZ44797320

GTS Czech s.r.o.  
Přemyslovská 2845/43, Praha 3, PSČ 130 00  
IČ: 28492170, DIČ: CZ28492170

Zastoupena společností SITEL, spol. s r.o.  
Nad Elektrárnou 1526/45, Praha 10, PSČ 106 00  
tel.: 267 198 173, web: www.sitel.cz  
IČ: 44797320, DIČ: CZ44797320  
zapsána v OR u MS v Praze, oddíl C, vložka 6725

Vážená paní, vážený pane,

dovolte, prosím, abychom Vás informovali o změnách týkajících se vydávání Vyjádření o existenci sítí elektronických komunikací (dále jen *Vyjádření*), které jsou v majetku společností:

- **SITEL, spol. s r.o.**
- **TeliaSonera International Carrier Czech Republic, a.s.**
- **GTS Czech s.r.o.**
- **OPTILINE, a.s.**

Vedení snahou o stále vyšší úroveň služeb pro stavebníky, investory, projektanty a další oprávněné žadatele zahajujeme provoz integrovaného zákaznického portálu pro poskytování *Vyjádření*. Internetová aplikace je určena jak pro podání elektronické žádosti, tak i vyzvednutí vlastního *Vyjádření* v elektronické podobě. Portálové řešení zároveň výrazně zkracuje dobu zpracování a doručení *Vyjádření* zpět žadateli.

### **Plánované změny nastanou k 1. 6. 2014 a spočívají v:**

- možnosti podat žádost o *Vyjádření* elektronickou cestou prostřednictvím portálové aplikace dostupné na internetových stránkách [www.sitel.cz](http://www.sitel.cz), nebo [www.vyjadreni.sitel.cz](http://www.vyjadreni.sitel.cz)
- možnosti vyzvednutí zpracovaného *Vyjádření* v elektronické podobě (každé *Vyjádření* obsahuje textovou a grafickou část ve formátu PDF)
- ve výrazném zkrácení doby poskytnutí *Vyjádření*
- v případě střetu zájmového území stavebníka s polohou liniových staveb sítě možnost získat vektorová data s polohou sítí na daném území (formát DGN)

Podmínky ochrany, které jsou součástí *Vyjádření*, jsme detailně analyzovali a na základě těchto analýz zpracovali standardní podmínky ochrany, které pokrývají všechny případy pro zajištění ochrany našich sítí. Pro potřeby veřejnosti jsou tyto standardizované podmínky ochrany sítí pro *Vyjádření* samostatně k dispozici na našich internetových stránkách [www.sitel.cz](http://www.sitel.cz)

- mapových přílohách, které jsou součástí *Vyjádření*

Součástí *Vyjádření* je standardně přehledová mapa s vyznačením zájmového území, které v žádosti o *Vyjádření* vyznačil žadatel a které je rozhodující pro vydání *Vyjádření*. Pokud je *Vyjádření* bez střetu, v zájmovém území nejsou vyznačené sítě, resp. mohou být vyznačeny za hranicí zájmového území. V případě *Vyjádření* se střetem je součástí mapové dokumentace kromě přehledové mapy s vyznačením zájmového území i účelová mapa velkého měřítka s přesnou identifikací sítě.

- zavedení standardizovaných podmínek ochrany sítí

Elektronické vyřízení *Vyjádření* je výrazně rychlejší, a to bez ohledu na rozsah střetů se sítěmi společností SITEL, spol. s r.o., TeliaSonera International Carrier Czech Republic, a.s., GTS Czech s.r.o. a OPTILINE, a.s. a maximálně zefektivňuje komunikaci mezi jednotlivými účastníky řízení.


Děkujeme Vám za spolupráci.

S pozdravem



Pavel Rybka

ředitel servisních služeb SITEL, spol. s r.o.







OBECNÍ ÚŘAD  
Karlovice  
okr. Bruntál  
Došlo: 18.4.2016  
J. Ondřej - 083/2016  
Přiděleno: J.  
příloha: 1 Vyřizeno dne: 24.6.15  
00296/14.01.00024653

Obec Karlovice  
Ing. Jan Czasch  
Karlovice 183  
793 23 Karlovice

Naše značka:  
2997/16/OVP/N

Datum:  
15.4.2016

Toto vyjádření je vydáváno ve smyslu zákona č. 458/2000 Sb. a zákona č. 183/2006 Sb.,  
má platnost 2 roky od data jeho vydání.

Toto vyjádření se vztahuje výhradně k sítím ve vlastnictví NET4GAS, s.r.o.

Věc: Přírodě blízká protipovodňová ochrana - obec Karlovice, Zadní Ves

okres: Bruntál  
k.ú.: Karlovice ve Slezsku

NEZASAHUJE do bezpečnostního pásma VTL plynovodu a ochranného pásma  
telekomunikačního vedení ve vlastnictví NET4GAS, s.r.o.

V další korespondenci uvádějte vždy číslo našeho vyjádření.

NET4GAS, s.r.o.  
Na Hřebenech II 1718/8, P.O.BOX 22  
140 21 Praha 4 - Nusle  
IČ: 27260364  
DIČ: CZ27260364 (43)

Aleš Novák  
Manažer, Dokumentace soustavy

Žádosti o vyjádření k VTL plynovodům ve vlastnictví NET4GAS, s.r.o. zasílejte pomocí elektronické podatelny:  
[www.net4gas.cz](http://www.net4gas.cz) (Přepavní soustava - Žádost o vyjádření).

2997/16/OVP/N, str. 1 / 1







Pöyry Environment a.s.  
Ing. Marek Černý  
Botanická 834/56  
602 00 Brno

Naše značka:  
3345/14/OVP/N

Datum:  
6.5.2014

Toto vyjádření je vydáváno ve smyslu zákona č. 458/2000 Sb., zákona č. 127/2005 Sb.  
a zákona č. 183/2006 Sb., má platnost 2 roky od data jeho vydání.

Toto vyjádření se vztahuje výhradně k sítím ve vlastnictví NET4GAS, s.r.o.

Věc: „Přírodě blízká protipovodňová ochrana - obec Karlovice, Zadní Ves“

okres: Bruntál  
k.ú.: Karlovice ve Slezsku

**NEZASAHUJE do bezpečnostního pásma VTL plynovodu a ochranného pásma  
telekomunikačního vedení ve vlastnictví NET4GAS, s.r.o.**

V další korespondenci uvádějte vždy číslo našeho vyjádření.

**NET4GAS, s.r.o.**  
Na Hřebenech II 1718/8, P.O.BOX 22  
140 21 Praha 4 - Nusle  
IČ: 27260364  
DIČ: CZ27260364 (43)

Aleš Novák  
Manažer, Dokumentace soustavy

Žádosti o vyjádření k VTL plynovodům nad 40 barů a telekomunikačních vedení ve vlastnictví NET4GAS, s.r.o. zasílejte pomocí  
elektronické podatelny: [www.net4gas.cz](http://www.net4gas.cz) (Žádost o vyjádření)



Příloha k vyjádření: 3345/14/OVP/N

## Seznam souřadnic předmětu vyjádření:

Polygon č.1

Y [m]	X [m]
529371.169	1065669.228
529316.841	1065651.377
529293.558	1065645.944
529270.274	1065631.974
529232.245	1065620.333
529204.305	1065598.601
529180.245	1065582.303
529173.260	1065545.826
529153.858	1065550.483
529136.007	1065538.841
529118.933	1065536.513
529107.291	1065524.871
529092.545	1065512.453
529076.247	1065502.364
529064.605	1065491.498
529039.769	1065491.498
529022.695	1065504.692
529015.671	1065511.681
528989.566	1065514.856
528974.749	1065518.031
528965.930	1065519.442
528954.993	1065520.854
528950.192	1065521.017
528952.309	1065537.950
528953.191	1065549.415
528954.425	1065561.939
528945.959	1065564.055
528938.198	1065565.819
528926.027	1065567.230
528921.264	1065567.760
528909.446	1065565.466
528902.038	1065563.350
528891.631	1065556.647
528876.991	1065548.357
528861.821	1065538.479
528851.552	1065536.437
528831.091	1065534.673
528821.919	1065537.143



528818.391	1065547.020
528813.452	1065555.487
528808.298	1065561.295
528805.652	1065564.999
528793.266	1065567.543
528784.799	1065578.832
528777.391	1065589.062
528767.513	1065592.237
528754.461	1065588.004
528744.936	1065573.187
528738.233	1065570.012
528726.944	1065571.776
528713.891	1065574.598
528706.130	1065577.773
528713.538	1065603.879
528678.966	1065604.232
528666.266	1065604.585
528653.566	1065601.410
528636.280	1065597.882
528617.936	1065595.765
528605.588	1065596.823
528587.597	1065599.646
528566.430	1065606.701
528556.552	1065614.815
528547.027	1065621.165
528542.441	1065631.396
528584.069	1065638.451
528585.618	1065634.381
528606.569	1065637.807
528617.858	1065641.688
528635.144	1065649.449
528664.777	1065661.443
528680.300	1065670.615
528699.702	1065682.610
528720.163	1065696.015
528730.394	1065705.540
528760.733	1065726.707
528793.894	1065741.524
528809.769	1065747.168
528828.466	1065755.282
528851.750	1065748.226
528891.966	1065765.865
528896.905	1065756.693
528888.791	1065752.460
528899.727	1065737.996
528909.605	1065720.710
528919.836	1065706.951



528925.480	1065697.779
528930.772	1065688.607
528936.730	1065686.124
528934.613	1065657.196
528939.552	1065655.962
528960.543	1065637.441
529103.834	1065618.399
529204.446	1065615.154
529233.656	1065675.197
529248.684	1065675.973
529253.341	1065658.898
529285.938	1065651.913
529340.265	1065664.331
529354.235	1065671.316

Souřadnice jsou uvedeny v souřadnicovém systému jednotné trigonometrické sítě katastrální (S-JTSK).





Pöyry Environment a.s.  
Ing. Marek Černý  
Botanická 834/56  
602 00 Brno

Naše značka:  
782/14/BRA/N

Datum:  
6.5.2014

**Toto vyjádření je vydáváno ve smyslu zákona č. 458/2000 Sb., zákona č. 127/2005 Sb. a zákona č. 183/2006 Sb., má platnost 2 roky od data jeho vydání.**

**Toto vyjádření se vztahuje výhradně k sítím ve vlastnictví BRAWA, a.s., za níž se na základě plné moci vyjadřuje NET4GAS, s.r.o.**

**Věc: „Přírodě blízká protipovodňová ochrana - obec Karlovice, Zadní Ves“**

okres: Bruntál  
k.ú.: Karlovice ve Slezsku

**NEZASAHUJE do bezpečnostního pásma VTL plynovodu a ochranného pásma telekomunikačního vedení ve vlastnictví BRAWA, a.s.**

V další korespondenci uvádějte vždy číslo našeho vyjádření.

**NET4GAS, s.r.o.**  
Na Hřebenech II 1718/8, P.O.BOX 22  
140 21 Praha 4 - Nusle  
IČ: 27260364  
DIČ: CZ27260364 (43)

Aleš Novák  
Manažer, Dokumentace soustavy

Žádosti o vyjádření k VTL plynovodům nad 40 barů a telekomunikačních vedení ve vlastnictví BRAWA, a.s. zasílejte pomocí elektronické podatelny: [www.brawa.cz](http://www.brawa.cz)



Příloha k vyjádření: 782/14/BRA/N

## Seznam souřadnic předmětu vyjádření:

Polygon č.1

Y [m]	X [m]
529371.169	1065669.228
529316.841	1065651.377
529293.558	1065645.944
529270.274	1065631.974
529232.245	1065620.333
529204.305	1065598.601
529180.245	1065582.303
529173.260	1065545.826
529153.858	1065550.483
529136.007	1065538.841
529118.933	1065536.513
529107.291	1065524.871
529092.545	1065512.453
529076.247	1065502.364
529064.605	1065491.498
529039.769	1065491.498
529022.695	1065504.692
529015.671	1065511.681
528989.566	1065514.856
528974.749	1065518.031
528965.930	1065519.442
528954.993	1065520.854
528950.192	1065521.017
528952.309	1065537.950
528953.191	1065549.415
528954.425	1065561.939
528945.959	1065564.055
528938.198	1065565.819
528926.027	1065567.230
528921.264	1065567.760
528909.446	1065565.466
528902.038	1065563.350
528891.631	1065556.647
528876.991	1065548.357
528861.821	1065538.479
528851.552	1065536.437
528831.091	1065534.673
528821.919	1065537.143



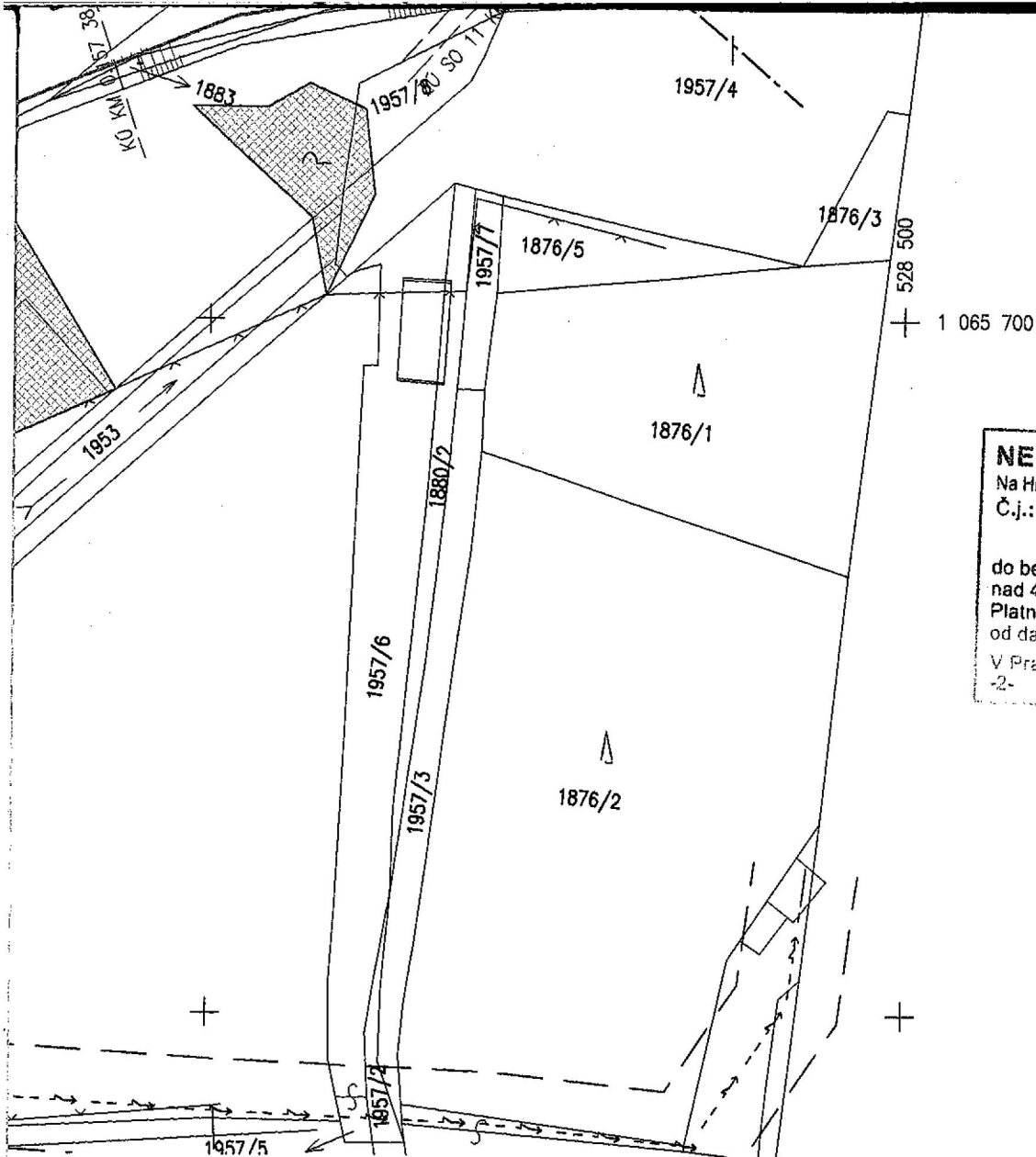
528818.391	1065547.020
528813.452	1065555.487
528808.298	1065561.295
528805.652	1065564.999
528793.266	1065567.543
528784.799	1065578.832
528777.391	1065589.062
528767.513	1065592.237
528754.461	1065588.004
528744.936	1065573.187
528738.233	1065570.012
528726.944	1065571.776
528713.891	1065574.598
528706.130	1065577.773
528713.538	1065603.879
528678.966	1065604.232
528666.266	1065604.585
528653.566	1065601.410
528636.280	1065597.882
528617.936	1065595.765
528605.588	1065596.823
528587.597	1065599.646
528566.430	1065606.701
528556.552	1065614.815
528547.027	1065621.165
528542.441	1065631.396
528584.069	1065638.451
528585.618	1065634.381
528606.569	1065637.807
528617.858	1065641.688
528635.144	1065649.449
528664.777	1065661.443
528680.300	1065670.615
528699.702	1065682.610
528720.163	1065696.015
528730.394	1065705.540
528760.733	1065726.707
528793.894	1065741.524
528809.769	1065747.168
528828.466	1065755.282
528851.750	1065748.226
528891.966	1065765.865
528896.905	1065756.693
528888.791	1065752.460
528899.727	1065737.996
528909.605	1065720.710
528919.836	1065706.951



528925.480	1065697.779
528930.772	1065688.607
528936.730	1065686.124
528934.613	1065657.196
528939.552	1065655.962
528960.543	1065637.441
529103.834	1065618.399
529204.446	1065615.154
529233.656	1065675.197
529248.684	1065675.973
529253.341	1065658.898
529285.938	1065651.913
529340.265	1065664.331
529354.235	1065671.316

Souřadnice jsou uvedeny v souřadnicovém systému jednotné trigonometrické sítě katastrální (S-JTSK).





**NET4GAS, s.r.o.**  
 Na Hřebenech II 1718/8, 140 00 Praha 4 - Nustle  
 Č.j.: .....  
akce nezasahuje  
 do bezpečnostního pásma VTL plynovodů  
 nad 40 barů a dálkových kabelů.  
 Platnost tohoto vyjádření je 2 roky  
 od data vydání.  
 V Praze dne: 26.1.12  
 -2- Podpis



**VÝŠKOVÝ SYSTÉM: Bpv.  
 SOUŘ. SYSTÉM S-JTSK**

ÉHO



Pöyry Environment a.s. Botanická 834/56, 602 00 Brno		Tel: +420 541 554 111 Fax: +420 541 211 205	E-mail: trade.wecz@poyry.com http://www.poyry.cz
Zodpovědný projektant ING. TOMÁŠ OHERA	Hlavní inženýr projektu ING. TOMÁŠ OHERA	Vedoucí střešního ING. JIŘÍ ŠVANCARA	
Vypracoval HANA NOVÁ	Kontrolýval ING. JIŘÍ ŠVANCARA	Zakázkové číslo 3A 09030.31 B 01	
Datum PROSINEC, 2011	Stupeň dokumentace DSP	Název souboru C_3.dwg	

**PŘÍRODĚ BLÍZKÁ PROTIPOVODŇOVÁ OCHRANA  
 - OBEC KARLOVICE, ZADNÍ VES**

**Príloha  
 KOORDINAČNÍ SITUACE STAVBY NA PODKL. KAT. MAPY**

Objednatel Obec Karlovice, Karlovice 138, 793 23 Karlovice	
Měřítko 1:1 000	Príloha C.3

**Přírodě blízká protipovodňová ochrana  
obec Karlovice, Zadní Ves  
C.2 Přehledná situace  
M 1 : 10 000**

LEGENDA:

———— ZÁJMOVÁ OBLAST

**NET4GAS, s.r.o.**

Na Hřebenech II 1718/8, 14021 Praha 4 - Nusle

Č.j.: 688/12

akce nezasahuje

do bezpečnostního pásma VTL plynovodů  
nad 40 barů a dálkových kabelů.  
Platnost tohoto vyjádření je 2 roky  
od data vydání.

V Praze dne: 26.1.12 *Hubič*  
-2- Podpis



VÝŠKOVÝ SYSTÉM: BALT PO VYROVNÁNÍ

SOUŘADNICOVÝ SYSTÉM: S - JTSK

 **PÖYRY**

Obec Karlovice  
Karlovice 183  
79323 Karlovice

naše značka  
5001294077

vyřizuje  
Olga Plecháčová

datum  
22.04.2016

Věc:

**Přírodě blízká protipovodňová ochrana - obec Karlovice, Zadní Ves**

K.ú. - p.č.: Karlovice ve Slezsku, Vrbno pod Pradědem, Mnichov pod Pradědem

Stavebník: nezadáno, --, --

Účel stanoviska: Povolení stavby - stavební režim

RWE GasNet, s.r.o., jako provozovatel distribuční soustavy (PDS) a technické infrastruktury, zastoupený RWE Distribuční služby, s.r.o., vydává toto stanovisko:

V zájmovém území vyznačeném v příloze tohoto stanoviska, nejsou umístěna žádná provozovaná plynárenská zařízení a plynovodní přípojky ve vlastnictví nebo správě RWE GasNet, s.r.o.. Mohou se zde nacházet plynárenská zařízení jiných vlastníků či správců, případně i dlouhodobě nefunkční/neprovozovaná plynárenská zařízení bez dostupných informací o jejich poloze a vlastnictví.

V rozsahu území vyznačeného v příloze souhlasíme s povolením stavby dle zákona 183/2006 Sb. ve znění pozdějších předpisů např. s vydáním územního rozhodnutí, zjednodušeným územním řízením, vydáním územního souhlasu, uzavřením veřejnoprávní smlouvy, ohlášením, stavebním povolením, veřejnoprávní smlouvou o provedení stavby nebo oznámením stavebního záměru s certifikátem autorizovaného inspektora. V případě uzavření veřejnoprávní smlouvy nebude RWE GasNet, s.r.o. ani RWE Distribuční služby, s.r.o., jako zmocněnec RWE GasNet, s.r.o., účastníkem územního ani stavebního řízení a nebudou uvedeni ve třetích osobách veřejnoprávní smlouvy.

Platí pouze pro území vyznačené v příloze tohoto stanoviska a to 24 měsíců ode dne jeho vydání.

Stanovisko bylo vygenerováno na základě vaší žádosti automaticky.

V případě dotčení pozemku v majetku RWE kontaktujte prosím RWE GasNet, s.r.o. Kontakt naleznete na adrese [www.rwe-distribuce.cz/cs/kontakt-ni-system/](http://www.rwe-distribuce.cz/cs/kontakt-ni-system/), činnost "Smluvní vztahy - pozemky a budovy plynárenských zařízení", případně na Zákaznické lince 840 11 33 55.

RWE Distribuční služby, s.r.o.

Plynárenská 499/1  
Zábřovice  
602 00 Brno  
T +420532221111  
F +420545578571  
E [info\\_ds@rwe.cz](mailto:info_ds@rwe.cz)  
I [www.rwe.cz](http://www.rwe.cz)  
IČ: 27935311  
DIČ: CZ27935311

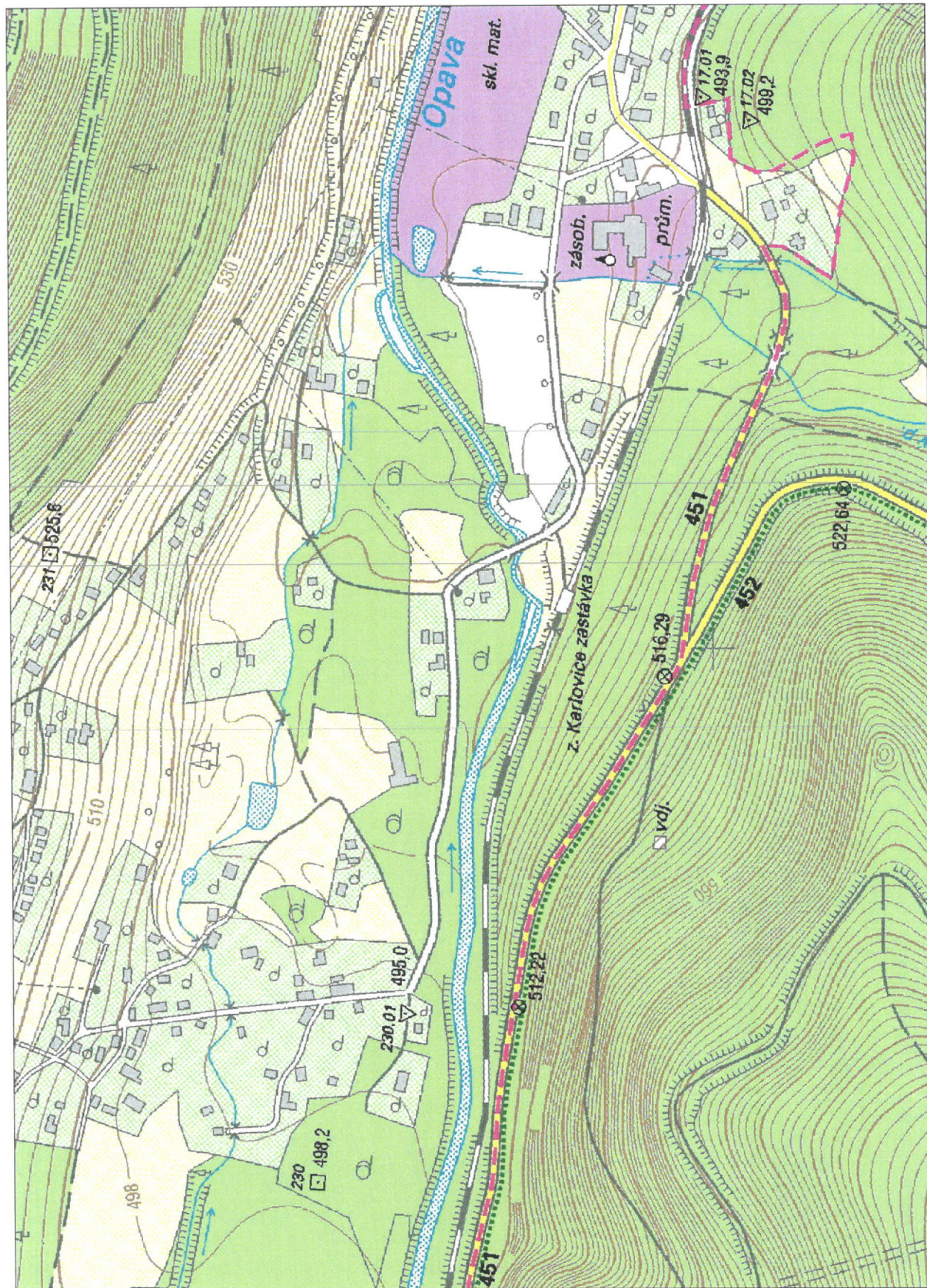
Zapsán do obchodního rejstříku:  
Krajský soud v Brně  
oddíl C, vložka 57165  
26.07.2007

Bankovní spojení:  
Československá obchodní banka,  
a.s.  
Číslo účtu: 17837923  
Kód banky: 0300



Legenda:

linie plynovodu	
NTL	
STL	
VTL	
VVTL	
nefunkční	
výstavba	
regulační stanice	
ochranné zařízení	
kabel	
elektropřípojka	
kabel protikorozi ochrany	
anodové uzemnění	
stanice katodové ochrany	





Pöyry Environment a.s.  
Botanická 834/56  
60200 Brno

naše značka  
5000939884

vyřizuje  
Jiří Farny

datum  
06.05.2014

Věc:

**#Přírodě blízká protipovodňová ochrana - obec Karlovice, Zadní Ves#**

K.ú. - p.č.: Karlovice ve Slezsku

Stavebník: Pöyry Environment a.s., Botanická 834/56, 60200 Brno

Účel stanoviska: Povolení stavby - stavební režim

RWE GasNet, s.r.o., jako provozovatel distribuční soustavy (PDS) a technické infrastruktury, zastoupený RWE Distribuční služby, s.r.o., vydává toto stanovisko:

V zájmovém území vyznačeném v příloze tohoto stanoviska, nejsou umístěna žádná provozovaná plynárenská zařízení ve vlastnictví nebo správě RWE GasNet, s.r.o.. Mohou se zde nacházet plynárenská zařízení jiných vlastníků či správců, případně i dlouhodobě nefunkční/neprovozovaná plynárenská zařízení bez dostupných informací o jejich poloze.

V rozsahu území vyznačeného v příloze souhlasíme s povolením stavby dle zákona 183/2006 Sb. ve znění pozdějších předpisů např. s vydáním územního rozhodnutí, zjednodušeným územním řízením, vydáním územního souhlasu, uzavřením veřejnoprávní smlouvy, ohlášením, stavebním povolením, veřejnoprávní smlouvou o provedení stavby nebo oznámením stavebního záměru s certifikátem autorizovaného inspektora. V případě uzavření veřejnoprávní smlouvy nebude RWE GasNet, s.r.o. ani RWE Distribuční služby, s.r.o., jako zmocněnec RWE GasNet, s.r.o., účastníkem územního ani stavebního řízení a nebudou uvedeni ve třetích osobách veřejnoprávní smlouvy.

Platí pouze pro území vyznačené v příloze tohoto stanoviska a to 24 měsíců ode dne jeho vydání.

Stanovisko bylo vygenerováno na základě vaší žádosti automaticky.

Za správnost a úplnost dokumentace předložené s žádostí včetně jejího souladu s platnými předpisy plně zodpovídá její zpracovatel. Stanovisko nenahrazuje případná další stanoviska k jiným částem stavby.

V případě další korespondence nebo jednání (např. změna stavby) uvádějte naši značku - 5000939884 a datum tohoto stanoviska. Kontakty jsou k dispozici na [www.rwe-ds.cz](http://www.rwe-ds.cz) nebo Zákaznická linka 840 11 33 55.



Jiří Farny  
vedoucí regionální OSS-Nový Jičín  
odděl. reg. oper. správy sítí Nový Jičín  
RWE Distribuční služby, s.r.o.  
+420595142033  
[jiri.farny@rwe.cz](mailto:jiri.farny@rwe.cz)

Přílohy: Orientační zakres plynárenského zařízení

RWE Distribuční služby, s.r.o.

Plynárenská 499/1  
657 02 Brno  
T +420532221111  
F +420545578571  
E [info\\_ds@rwe.cz](mailto:info_ds@rwe.cz)  
I [www.rwe.cz](http://www.rwe.cz)  
IČ: 27935311  
DIČ: CZ27935311

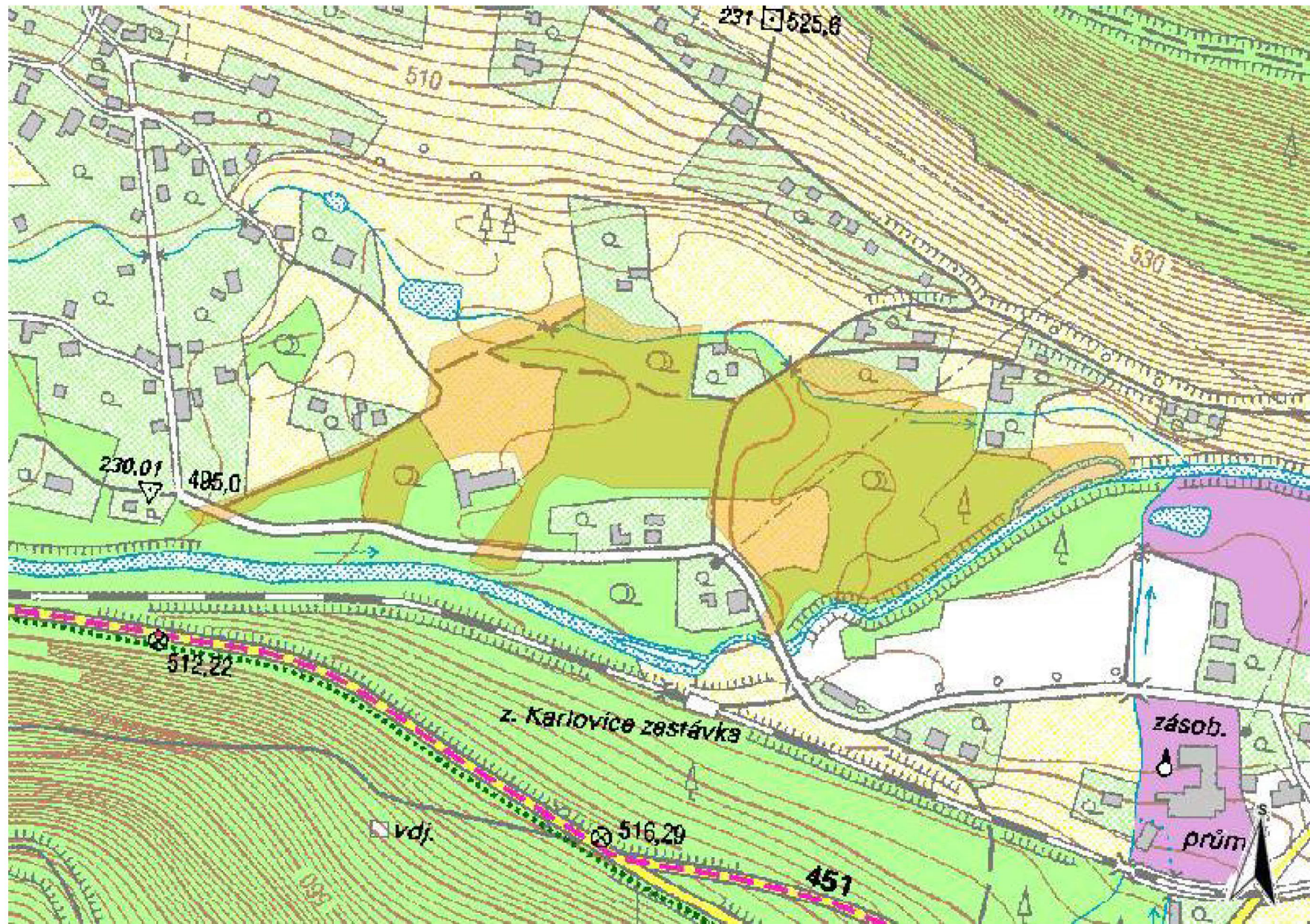
Zapsán do obchodního rejstříku:  
Krajský soud v Brně  
oddíl C, vložka 57165  
26.07.2007

Bankovní spojení:  
ČSOB a.s.  
Číslo účtu: 17837923  
Kód banky: 0300



Příloha: Orientační zakres plynárenského zařízení. Tato příloha je nedílnou součástí stanoviska č. 5000939884 ze dne 06.05.2014.

Provozovatel DS: RWE GasNet, s.r.o.; Stavebník: Pöyry Environment a.s., Botanická 834/56, 60200 Brno. K.ú.: Karlovice ve Slezsku.



Legenda:

	linie plynovodu
	NTL
	STL
	VTL
	nefunkční
	výstavba
	regulační stanice
	ochranné zařízení
	kabel
	elektropřípojka
	kabel protikorozi ochrany
	anodové uzemnění
	stanice katodové ochrany



PÖRY Pöry Environment a.s.	
Došlo dne:	10-02-2012
31	723

Pöry Environment a.s.  
Botanická 834/56  
60200 Brno

naše značka  
5000581501

vyřizuje  
Jiří Michoněk

datum  
06.02.2012

Věc:

**Přírodě blízká protipovodňová ochrana - obec Karlovice, Zadní Ves**

K.ú. - p.č.: Vrbno pod Pradědem, Karlovice ve Slezsku

Stavebník: Pöry Environment a.s., Botanická 834/56, 60200 Brno

Účel stanoviska: Stavební řízení

V zájmovém území stavby uvedeném v příloze tohoto stanoviska nejsou umístěna žádná stávající plynárenská zařízení ve vlastnictví nebo správě SMP Net, s.r.o.


V rozsahu této stavby souhlasíme s povolením stavby dle zákona 183/2006 Sb. ve znění pozdějších předpisů.

Toto stanovisko nenahrazuje případná další stanoviska k jiným částem stavby.

Platí pouze pro území a stavební objekty vyznačené v předložené dokumentaci a to 24 měsíců ode dne jeho vydání.

V případě další korespondence nebo jednání (změna stavby) uvádějte naši značku (číslo jednací) a datum tohoto stanoviska.

Stanovisko bylo vydáno na základě plné moci udělené provozovatelem distribuční soustavy SMP Net, s.r.o.



Jiří Michoněk  
vedoucí region. operativní správy sítí  
pracoviště ROSS-Nový Jičín  
RWE Distribuční služby, s.r.o.  
+420595142030  
jiri.michonek@rwe.cz

Přílohy: Orientační zakres plynárenského zařízení, Ověřená příloha žadatele

RWE Distribuční služby, s.r.o.

Plynárenská 499/1  
657 02 Brno  
T +420532221111  
F +420545578571  
E info\_ds@rwe.cz  
I www.rwe.cz  
IČ: 27935311  
DIČ: CZ27935311

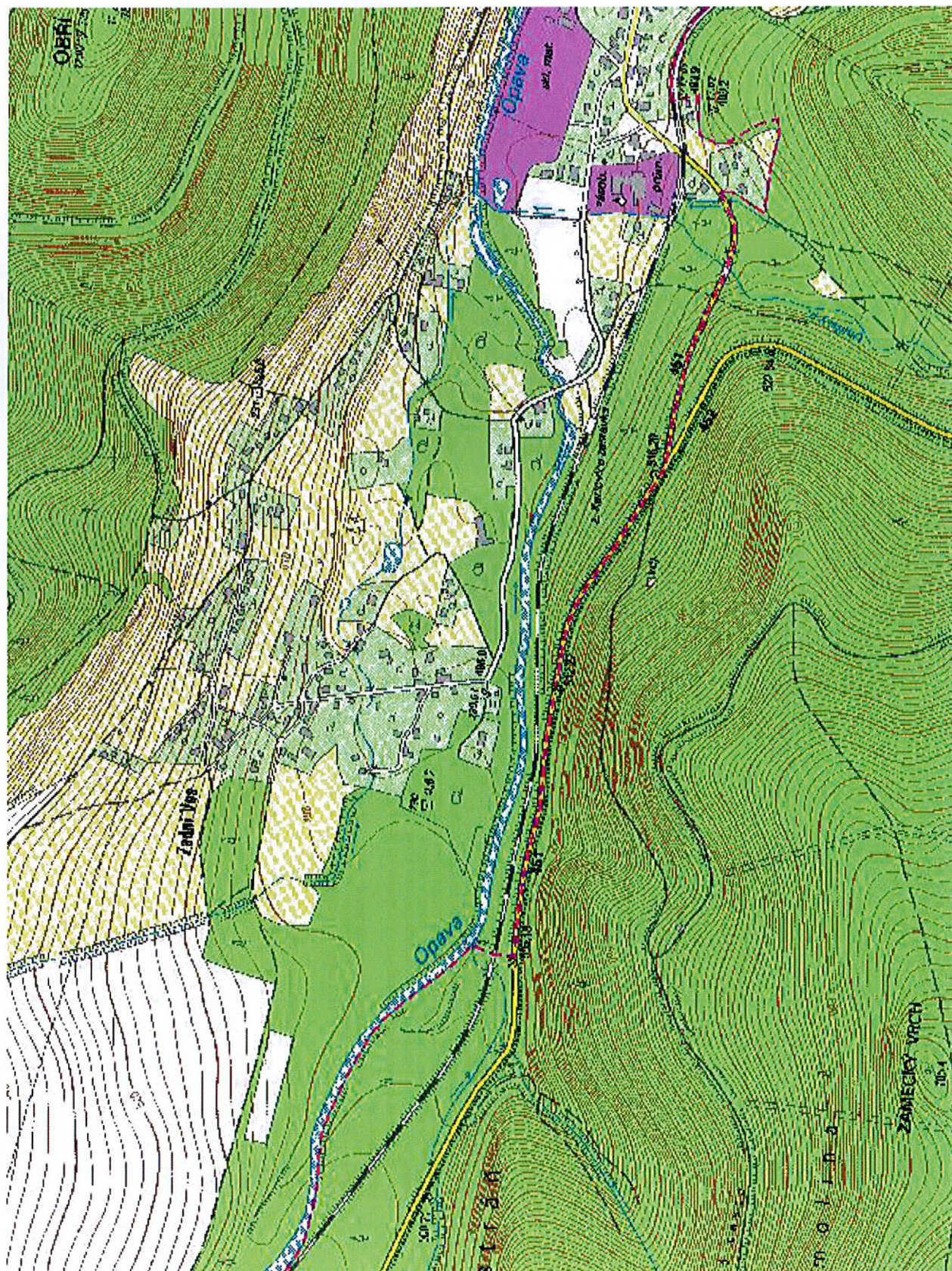
Zapsán do obchodního rejstříku:  
Rejstříkový soud v Brně,  
oddíl C, vložka 57165  
26.07.2007

Bankovní spojení:  
ČSOB a.s.  
Číslo účtu: 17837923  
Kód banky: 0300



**Příloha: Orientační zakres plynárenského zařízení. Tato příloha je nedílnou součástí stanoviska č. 5000581501 ze dne 06.02.2012.**

Provozovatel DS: SMP Net, s.r.o.; Stavebník: Pöyry Environment a.s., Botanická 834/56, 60200 Brno. K.ú.: Vrbno pod Pradědem, Karlovice ve Slezsku.



**Legenda:**

	linie plynovodu
	NTL
	STL
	VTL
	WTL
	nefunkční
	výstavba
	regulační stanice
	ochranné zařízení
	kabel
	elektropřijímač
	kabel protikoroziční ochrany
	anodové uzemnění
	stanice katodové ochrany





Pöry Environment a.s.  
Botanická 834/56  
okres Brno-město  
602 00 Brno  
Česká republika  
Tel.: (+420) 541 554 111  
Fax: (+420) 541 211 205  
E-mail: trade.wecz@pory.com  
www.pory.cz

Datum: 18.1.2012

RWE Distribuční služby  
Plynárenská 499/1  
657 02 Brno

Značka: 31- Bra/2129  
Vytvářel: Ing. Daniel Brázda  
Linka: 541 554 273  
E-mail: daniel.brazda@pory.com



Věc: Žádost o vyjádření k existenci sítě pro potřeby DSP  
Přírodě blízká protipovodňová ochrana - obec Karlovice, Zádlní Ves

Obec Karlovice, připravuje jako investor realizaci stavby s názvem „Přírodě blízká protipovodňová ochrana – obec Karlovice, Zádlní Ves“, v katastrálním území Karlovice ve Slezsku (v působnosti města Bruntál, kraj Moravskoslezský), která představuje soubor stavebních objektů na snížení povodňových rizik.

Pro tuto stavbu se v současné době zpracovává dokumentace pro stavební povolení (DSP)

Lokalita se nachází severozápadně od centra obce Karlovice u části obce zvané Zádlní Ves. Účelem stavby je protipovodňová ochrana níže ležícího území a využití území pro účely ochrany přírody.

Jedná se o realizaci veřejné prospěšné stavby dle územního plánu obce Karlovice.

Navrhovaná protipovodňová opatření spočívají v realizaci systému odvodňovacích příkopů včetně zpevněných skluží a propustků, úpravy terénu a přílohy inženýrských sítí. Reka Opava je upravena na průtok vody dvacetileté a kapacita nových příkopů je navržena na průtok protékající levobřežní inundací při průtoku 30 až 55 m³/s, při které se předpokládá, že dojde k dílčím poškozením navrhovaného území

Navrhovaná opatření se doplní výsadbou zeleně. Navrhovaná opatření se vybudují za účelem vytváření nových inundčních prostorů pro rozlivy řeky Opavy, což bude mít za následek zmírnění dopadu povodňového průtoku na níže ležící území, zejména zástavby obce Karlovice. Situování navrhovaných opatření přibližně odpovídá říčním kilometrům 105,5 – 106,4 dle staničení řeky Opavy. Technické řešení bylo navrženo především s ohledem na úbel stavby, tj. úprava a využití území zničeného povodní v roce 1997.

Jako zhotovitelé výše uvedené dokumentace si dovoluujeme Vás požádat o:

- Vyjádření k DSP ve vztahu ke stávajícím inženýrským sítím ve Vašem vlastnictví nebo správě či jinému majetku, případně dobaření dalších vašich zájmů
- Aktualizaci Vašeho původního vyjádření k umístění sítě ze dne 2.2.2009 zn. 434/09/154

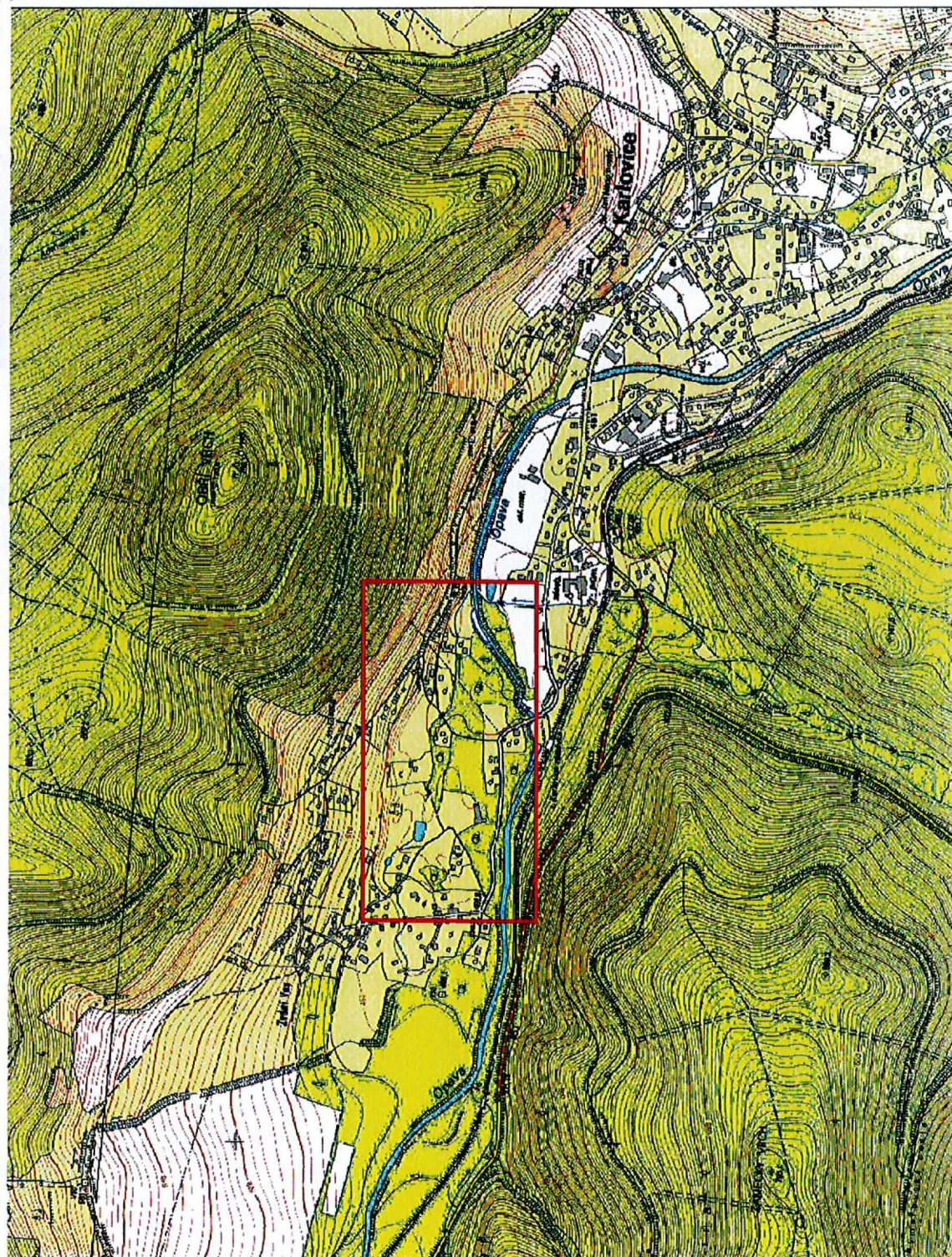
Vaše vyjádření k plánované akci a informace o sítích budou zapracovány do DSP.



**Přírodě blízká protipovodňová ochrana  
obec Karlovice, Zadní Ves  
C.2 Přehledná situace  
M 1 : 10 000**

LEGENDA:

— ZAJÍMOVÁ OBLAST



VÝŠKOVÝ SYSTÉM: BALT. PO VÝROVNĚNÍ  
SOUDŘADNOSTI SYSTÉM: S - JTSK

**PÖRY**



V Brně dne 30. 05. 2014

Číslo vyjádření: **14/001709**

Vaše značka: 31- Ohe/751/113

**Pöyry Environment a.s.**

**Marek Černý**

**Botanická 834/56**

**602 00 Brno**

Vyřizuje: Zdeněk Sýkora

Telefon: +420533383342

E-mail: sykora@itself.cz

**Platnost tohoto Vyjádření končí dne: 30. 05. 2016**

**Věc : Vyjádření ke stavbě**

- **Přírodě blízká protipovodňová ochrana - obec Karlovice, Zadní Ves**
- **Katastrální území:** Karlovice ve Slezsku
- **Investor:** Pöyry Environment a.s.

Z hlediska zájmů fy. **itself s.r.o.**, Pálavské náměstí 11, Brno 628 00, **nemáme** ke shora uvedené akci připomínky.

V zájmové lokalitě (k.ú. Karlovice ve Slezsku) se **nenachází** zařízení v naší správě.



**itself** 9  
itself s.r.o., Pálavské nám. 4343/11  
628 00 Brno, IČ 18826016, DIČ CZ18826016  
zapsaná u KS Brno, odd. C, vl. 1274

Využívejte elektronickou formu žádosti o vyjádření na adrese <http://vyjadreni.itself.cz>





V Brně dne 30. 01. 2012

Číslo vyjádření: **12/000284**

Vaše značka: ---

**Poyry Environment a.s.**  
**Botanická 834/56**  
**602 00 Brno**

Vyřizuje: Miluše Svobodová

Telefon: +420533383339

E-mail: svobodova@selfservis.cz

**Věc : Vyjádření ke stavebnímu řízení**

- **Akce: Přírodě blízká protipovodňová ochrana - obec Karlovice, Zadní Ves**
- **Katastrální území: Karlovice, Zadní Ves**
- **Investor: Obec Karlovice**

Z hlediska zájmů fy. SELF servis, spol. s r.o., Pálavské náměstí 11, Brno 628 00, **nemáme** k výše uvedené akci připomínky. Souhlasíme s vydáním stavebního řízení.

V řešeném území se nenachází naše inženýrské sítě.

Platnost vyjádření 2 roky.



**SELF** SERVIS, spol. s r.o.  
Pálavské nám. 11, 628 00 Brno  
IČO: 18826016 DIČ: CZ18826016  
společnost zapsaná u KOS Brno odděl G vložka 1274





**S I T E L, spol. s r.o.**  
Společnost pro výstavbu integrovaných telekomunikací  
Nad Elektrárnou 1526/45, 106 00 P r a h a 10

PÖYRY Pöyry Environment a.s.	
Došlo dne:	15-05-2014
31	1110

Pöyry Environment, a.s.  
Ing. Ohera  
Botanická 834/56  
602 00 Brno

Vaše značka

Naše značka  
131402247

Vyřizuje  
Kučera Petr, tel.: 267 198 177

V Praze dne  
13.5.2014

**Věc: Vyjádření k existenci technické infrastruktury  
- podzemního komunikačního vedení a zařízení veřejné komunikační sítě**

Stavba „*Přírodě blízká protipovodňová ochrana - obec Karlovice, Zadní Ves*“ - Zájmové území stavby vyznačeno na předložených situacích ve Vaší žádosti

Společnost **SITEL, spol. s r.o.**, Nad Elektrárnou 1526/45, Praha 10, PSČ 106 00, IČ: 44797320, Vám sděluje, že v předložené dokumentaci s vyznačeným zájmovým územím se **nenachází žádná podzemní vedení a zařízení veřejné komunikační sítě** ve vlastnictví či správě společnosti SITEL, spol. s r.o.

**Souhlasíme s vydáním Územního souhlasu, Rozhodnutí o umístění stavby, se Zjednodušeným územním řízením, s uzavřením Veřejnoprávní smlouvy, s Ohlášením stavby, s vydáním Stavebního povolení.**

Toto vyjádření má platnost 1 rok ode dne vydání.

V případě další korespondence uvádějte naše číslo jednací.


S pozdravem

Kučera Petr  
odd. vyjadřování k sítím

- Přílohy: žádné
- Kopie: žádné



tel: +420 267 198 111 fax: +420 267 198 222  
e-mail: [sitel@sitel.cz](mailto:sitel@sitel.cz) web: [www.sitel.cz](http://www.sitel.cz)



bank. spojení: ČSOB Praha I, č.ú.892803/0300  
IČO 44797320 DIČ CZ44797320  
spis.zn.C.6725 u Městského soudu v Praze

Vážená paní, vážený pane,

dovolu, prosím, abychom Vás informovali o změnách týkajících se vydávání Vyjádření o existenci sítí elektronických komunikací (dále jen *Vyjádření*), které jsou v majetku společností:

- **SITEL, spol. s r.o.**
- **TeliaSonera International Carrier Czech Republic, a.s.**
- **GTS Czech s.r.o.**
- **OPTILINE, a.s.**

Vedení snahou o stále vyšší úroveň služeb pro stavebníky, investory, projektanty a další oprávněné žadatele zahajujeme provoz integrovaného zákaznického portálu pro poskytování *Vyjádření*. Internetová aplikace je určena jak pro podání elektronické žádosti, tak i vyzvednutí vlastního *Vyjádření* v elektronické podobě. Portálové řešení zároveň výrazně zkracuje dobu zpracování a doručení *Vyjádření* zpět žadateli.

### **Plánované změny nastanou k 1. 6. 2014 a spočívají v:**

- možnosti podat žádost o *Vyjádření* elektronickou cestou prostřednictvím portálové aplikace dostupné na internetových stránkách [www.sitel.cz](http://www.sitel.cz), nebo [www.vyjadreni.sitel.cz](http://www.vyjadreni.sitel.cz)
- možnosti vyzvednutí zpracovaného *Vyjádření* v elektronické podobě (každé *Vyjádření* obsahuje textovou a grafickou část ve formátu PDF)
- ve výrazném zkrácení doby poskytnutí *Vyjádření*
- v případě střetu zájmového území stavebníka s polohou liniových staveb sítě možnost získat vektorová data s polohou sítí na daném území (formát DGN)

Podmínky ochrany, které jsou součástí *Vyjádření*, jsme detailně analyzovali a na základě těchto analýz zpracovali standardní podmínky ochrany, které pokrývají všechny případy pro zajištění ochrany našich sítí. Pro potřeby veřejnosti jsou tyto standardizované podmínky ochrany sítí pro *Vyjádření* samostatně k dispozici na našich internetových stránkách [www.sitel.cz](http://www.sitel.cz)

- mapových přílohách, které jsou součástí *Vyjádření*

Součástí *Vyjádření* je standardně přehledová mapa s vyznačením zájmového území, které v žádosti o *Vyjádření* vyznačil žadatel a které je rozhodující pro vydání *Vyjádření*. Pokud je *Vyjádření* bez střetu, v zájmovém území nejsou vyznačené sítě, resp. mohou být vyznačeny za hranici zájmového území. V případě *Vyjádření* se střetem je součástí mapové dokumentace kromě přehledové mapy s vyznačením zájmového území i účelová mapa velkého měřítka s přesnou identifikací sítě.

- zavedení standardizovaných podmínek ochrany sítí

Elektronické vyřízení *Vyjádření* je výrazně rychlejší, a to bez ohledu na rozsah střetů se sítěmi společností SITEL, spol. s r.o., TeliaSonera International Carrier Czech Republic, a.s., GTS Czech s.r.o. a OPTILINE, a.s. a maximálně zefektivňuje komunikaci mezi jednotlivými účastníky řízení.


Děkujeme Vám za spolupráci.

S pozdravem



Pavel Rybka

ředitel servisních služeb SITEL, spol. s r.o.







**S I T E L, spol. s r.o.**  
Společnost pro výstavbu integrovaných telekomunikací  
Nad Elektrárnou 1526/45, 106 00 P r a h a 10

Pöyry Environment a.s.  
Ing. Daniel Brázda  
Botanická 834/56  
602 00 Brno

31

263

Vaše značka

Naše značka  
131200367

Vyřizuje  
Kučera Petr, tel.: 267 198 177

V Praze dne  
23.1.2012

**Věc: Vyjádření k existenci technické infrastruktury  
- podzemního komunikačního vedení a zařízení veřejné komunikační sítě**

Stavba „**Přírodě blízká protipovodňová ochrana - obec Karlovice, Zadní Ves, okres Bruntál**“ - Zájmové území stavby vyznačeno na předložených situacích ve Vaší žádosti

Společnost **SITEL, spol. s r.o.**, Nad Elektrárnou 1526/45, Praha 10, PSČ 106 00, IČ: 44797320, Vám sděluje, že v předložené dokumentaci s vyznačeným zájmovým územím se **nenachází žádná podzemní vedení a zařízení veřejné komunikační sítě** ve vlastnictví či správě společnosti **SITEL, spol. s r.o.**

**Souhlasíme s vydáním Územního souhlasu, Rozhodnutí o umístění stavby, se Zjednodušeným územním řízením, s uzavřením Veřejnoprávní smlouvy, s Ohlášením stavby, s vydáním Stavebního povolení.**


Toto vyjádření má platnost 1 rok ode dne vydání.

V případě další korespondence uvádějte naše číslo jednací.

S pozdravem

Kučera Petr  
odd. vyjadřování k sítím

- Přílohy: žádné
- Kopie: žádné




tel: +420 267 198 111 fax: +420 267 198 222  
e-mail: [sitel@sitel.cz](mailto:sitel@sitel.cz) web: [www.sitel.cz](http://www.sitel.cz)



bank. spojení: ČSOB Praha 1, č.ú.892803/0300  
IČO 44797320 DIČ CZ44797320  
spis.zn.C.6725 u Městského soudu v Praze





**Severomoravské vodovody  
a kanalizace Ostrava a.s.**  
se sídlem 28. října 1235/169,  
Mariánské Hory, 709 00 Ostrava

Obec Karlovice  
Karlovice 183  
793 23 Karlovice

Značka: 9773/V011231/2017/KU

Ostrava, dne: 23.5.2017

Věc: **Přírodně blízká protipovodňová ochrana - obec Karlovice, k.ú. Karlovice ve Slezsku a k.ú. Široká Niva - prodloužení platnosti vyjádření**  
*Stanovisko k existenci inženýrských sítí, resp. stavebnímu záměru*

Předmětem žádosti je prodloužení platnosti vyjádření zn.: 9773/V004260/2014/ST ze dne 24.03.2014, které sloužilo ke stavbě: „Přírodně blízká protipovodňová ochrana - obec Karlovice, Zadní Ves, terénní úpravy v k.ú. Karlovice ve Slezsku a Široká Niva“ a bylo vydáno jako stanovisko k existenci inženýrských sítí, resp. stavebnímu záměru a které již bylo prodlouženo stanoviskem zn.: 9773/V007784/2016/KU ze dne 06.05.2016. Předložené technické řešení zůstává beze změny.

**Stanovisko SmVaK Ostrava a.s.:**

S prodloužením platnosti výše uvedeného stanoviska dle předložené situace **souhlasíme**.

Platnost tohoto stanoviska je 1 rok.

**Severomoravské vodovody  
a kanalizace Ostrava a.s.**  
28. října 1235/169, Mariánské Hory,  
709 00 Ostrava 39  
  
Ing. Lumír Pavelek  
vedoucí technického odboru

**Přílohy:**

- Orientační zakres zařízení v majetku, příp. v provozování SmVaK Ostrava a.s.



- Vodovod SmVaK
- Vodovod provozovaný SmVaK
- Kanalizace jednotná SmVaK
- Kanalizace splašková SmVaK
- Kanalizace dešťová SmVaK
- Kanalizace tlaková SmVaK
- Odlehčovací stoky SmVaK
- Kanalizace jednotná provozovaná SmVaK
- Kanalizace splašková provozovaná SmVaK
- Kanalizace dešťová provozovaná SmVaK
- Kanalizace, vodovod není v majetku ani provozování SmVaK
- Elektro kabel SmVaK

Orientační zakres sítě  
**SmVaK Ostrava a.s.**

Kat. území:  
**Široká Niva**

Vytiskl:  
**Kuchaříková**

Tisk dne:  
**23.5.2017**


Číslo vyjádření:  
**9773/V011231/2017/KU**



Měřítko: 1:5000

0 m 250





**Severomoravské vodovody  
a kanalizace Ostrava a.s.**  
se sídlem 28. října 1235/169,  
Mariánské Hory, 709 00 Ostrava

PÖYRY Environment a.s.  
Botanická 834 / 35  
602 00 Brno

STRÁDALOVÁ Lucie Ing.  
Tel: 596 697 149  
E-mail: lucie.stradalova@smvak.cz  
Značka: 9773/V004260/2014/ST

Ostrava, dne: 24.03.2014

**Věc: „Přírodě blízká protipovodňová ochrana - obec Karlovice, Zadní Ves“, terénní úpravy  
v k.ú. Karlovice ve Slezsku a Široká Niva**  
*Stanovisko k existenci inženýrských sítí, resp. stavebnímu záměru*

K existenci sítí pro výše uvedenou stavbu jsme vydali stanovisko dne 02.02.2009 pod zn.: 9773/V001210/2009/CH, stanovisko k prodloužení platnosti existenci sítí jsme vydali dne 18.10.2010 pod zn.: 9773/V012536/2010/CH. Tyto stanoviska již pozbyli platnosti

Stanovisko pro územní a stavební řízení jsme vydali dne 24.01.2012 pod zn. 9773/V000881/2012/CH. Toto stanovisko již pozbylo platnosti.

**Popis stavby:**

Předložená dokumentace řeší stavbu protipovodňových opatření v obci Karlovice v části obce Zadní Ves. Opatření spočívají v realizaci systému odvodňovacích příkopů včetně zpevněných skluzů a propustků, úpravy terénu a přeložky inženýrských sítí. Stavba zahrnuje i novou výsadbu zeleně a uložení přebytečné zeminy z lokality úprav na pozemky parc. č. 1952, 1901, 1953 1864/1, 1954/1 a 1954/4 vše v k.ú. Široká Niva.


**Stanovisko k umístění:**

Realizaci výše uvedené stavby na pozemcích dle zákresu v předložené situaci, k.ú. Karlovice ve Slezsku a k.ú. Široká Niva **nedojde ke střetu** se zařízením v majetku, příp. v provozování SmVaK Ostrava a.s. **Nemáme námitek.**

V k.ú. Karlovice ve Slezsku a k.ú. Široká Niva se nenachází vodovodní a kanalizační řady v majetku, příp. provozování SmVaK Ostrava a.s.

Platnost tohoto stanoviska je 1 rok.

**Severomoravské vodovody  
a kanalizace Ostrava a.s.**  
28. října 1235/169, Mariánské Hory,  
709 00 Ostrava 40

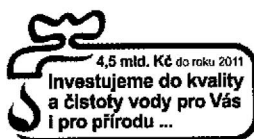
  
Ing. Lumír Pavelek  
vedoucí technického odboru

**Přílohy:**

- Orientační zákres zařízení v majetku, příp. v provozování SmVaK Ostrava a.s.

115.2





**Severomoravské vodovody  
a kanalizace Ostrava a.s.**  
se sídlem Ostrava, 28. října 169, PSČ 709 45



POYRY Environment a.s.  
Botanická 56 / 834  
602 00 Brno

CHOBOTOVÁ Iveta  
Tel: 596 697 162  
Fax: 596 697 221  
E-mail: iveta.chobotova@smvak.cz  
Značka: 9773/V000881/2012/CH

Ostrava, dne: 24.01.2012

**Věc: Přírodě blízká protipovodňová ochrana - obec Karlovice, Zadní Ves, k.ú. Karlovice ve Slezsku**  
*Stanovisko pro územní a stavební řízení*

K existenci sítí pro výše uvedenou stavbu jsme vydali stanovisko dne 02.02.2009 pod zn.: 9773/V001210/2009/CH, stanovisko k prodloužení platnosti existenci sítí jsme vydali dne 18.10.2010 pod zn.: 9773/V012536/2010/CH.

**Stanovisko k umístění:**

Realizaci výše uvedené stavby na pozemcích dle zákresu v předložené situaci, k.ú. Karlovice ve Slezsku nedojde ke střetu se zařízením v majetku, příp. v provozování SmVaK Ostrava a.s. **Nemáme námitek.**

V obci Karlovice se nenachází vodovod a kanalizace v majetku, příp. provozování SmVaK Ostrava a.s.

Platnost tohoto stanoviska je 1 rok.

Severomoravské vodovody  
a kanalizace Ostrava a.s.  
28. října 169 21  
709 45 Ostrava

*[Signature]*  
Ing. Lumír Pavelek  
vedoucí technického odboru

115.3

Tel: +420 596 697 111  
+420 596 697 linka

Fax: +420 596 624 205  
E-mail: smvak@smvak.cz

DIČ: CZ45193665 IČ: 45193665  
Společnost zapsána v obchodním rejstříku  
Krajského soudu v Ostravě, oddíl B, vložka 347



6 hw







# SPRÁVA SILNIC MORAVSKOSLEZSKÉHO KRAJE,

příspěvková organizace

středisko Bruntál

Zahradní II/19, 792 11 Bruntál

<b>PÖYRY</b> Pöry Environment a.s.	
Došlo dne:	22-05-2014
31	1191

VÁŠ DOPIS ZN.: 31-Ohe/751/116  
ZE DNE: 29.4.2014  
NAŠE ZN.: 15349/2014/Ši

VYŘIZUJE: Bc.Jaromír Šimek  
TEL.: 554 716 696  
FAX: 554 716 702  
EMAIL: jaromir.simek@ssmsk.cz

DATUM: Bruntál, 20.5.2014

Pöry Environment a.s.  
Botanická 834/56  
okres Brno-město  
602 00 Brno

## Přírodě blízká protipovodňová ochrana - obec Karlovice, Zadní Ves

Správa silnic Moravskoslezského kraje, p.o., středisko Bruntál obdržela dne 14.5.2014 Vaši žádost o aktualizaci vyjádření k existenci sítí pro potřeby aktualizace DSP stavby nazvané „Přírodě blízká protipovodňová ochrana - obec Karlovice, Zadní Ves“.

Vyjádřením č.j.477/2012/Ši ze dne 24.1.2012, jsme se vyjádřili k umístění vlastní stavby, které se nedotýkalo našich zájmů. Žadostí ze dne 21.3.2014, byly podklady z roku 2012 doplněny o deponie, na které bude uložen přebytečný materiál, který nebude využit pro stavbu. Vyjádřením č.j.9828/2014/Ši ze dne 8.4.2014 jsme platnost našeho vyjádření z 24.1.2012, potvrdili a doplnili jej o podmínku provedení pasportizace silnice II/451, před zahájením stavby z důvodu převážení velkého množství zeminy na deponie.

Žádáme aktualizovanou PD předložit k vyjádření před zahájením stavebního řízení.

Správa silnic  
Moravskoslezského kraje  
příspěvková organizace 10  
středisko Bruntál  
Zahradní II/19, 792 11 Bruntál

S pozdravem

Ing.Petr Haničinec  
vedoucí střediska Bruntál






**SPRÁVA SILNIC MORAVSKOSLEZSKÉHO KRAJE,**  
**příspěvková organizace**  
**středisko Bruntál**  
Zahradní II/19, 792 11 Bruntál

VÁŠ DOPIS ZN.: 31-Bra/2133  
ZE DNE: 18.1.2012  
NAŠE ZN.: 477/2012/Ši

VYŘIZUJE: Bc.Jaromír Šimek  
TEL.: 554 716 696  
FAX: 554 716 702  
EMAIL: br.tsu@ssmsk.cz

DATUM: Bruntál, 24.1.2012

Pöyry Environment a.s.  
Botanická 834/56  
okres Brno-město  
602 00 Brno



**Přírodě blízká protipovodňová ochrana - obec Karlovice, Zadní Ves**

Správa silnic Moravskoslezského kraje, p.o., středisko Bruntál obdržela dne 23.1.2012 Vaši žádost o vyjádření k projektu stavby nazvané „**Přírodě blízká protipovodňová ochrana - obec Karlovice, Zadní Ves**“.

K předmětné stavbě sdělujeme, že dle předložené projektové dokumentace nebudou dotčeny naše zájmy.

V případě provedení změn v PD, které by se mohly dotknout našich zájmů, požadujeme tuto předložit k vyjádření.



S pozdravem

Ing. Václav Jedlička  
vedoucí střediska Bruntál

116.2





Pracoviště:  
SUPTel a.s.  
Areál Vimbau  
Dobronická 1257  
148 00 Praha 4  
tel.: +420 724 635 369  
tel.: +420 261 112 305  
e-mail: vyjadrovani@suptel.cz

Obec Karlovice  
Karlovice č. p. 183  
793 23 Karlovice

VÁŠ DOPIS ZNAČKY / ZE DNE

NAŠE ZNAČKA

VYŘIZUJE / LINKA  
Michal Veselý  
e-mail: vyjadrovani@suptel.cz

DNE / MÍSTO  
12.04.2017

## Vyjádření č.: 21700025

VĚC: Vyjádření k existenci inženýrských sítí k akci

**„Přírodně blízká proti povodňová ochrana obec Karlovice, Zadní Ves“**

K Vaší předložené žádosti o vyjádření k existenci sítí k stavebnímu řízení k akci **„Přírodně blízká proti povodňová ochrana obec Karlovice, Zadní Ves“**, nemáme žádné připomínky.

V uvedených lokalitách nemá firma SUPTel a.s. žádné telekomunikační zařízení.

Platnost vyjádření: 1 rok

S pozdravem

  
SUPTel a.s.  
Dobronická 1257, 148 00 Praha 4  
DIČ: CZ25229397

Za SUPTel a.s.  
Michal Veselý

117.1

**Daňový doklad číslo /variabilní symbol/:****21700025****Dodavatel:**

SUPTel a.s.

Hřbitovní 15

312 00 Plzeň

IČO: 25229397

DIČ: CZ25229397

č. účtu: 4829400207/ 0100

Obchod. rejstř. : Krajský soud v Plzni odd.B, vložka 776

Datum vystavení: 12.04.2017

Datum uskutečnění zdan. plnění: 12.04.2017

Datum splatnosti: 26.4.2017

**Odběratel:**

Obec Karlovice

Karlovice č. p. 183

793 23 Karlovice

IČO: 00296112

DIČ: CZ 00296112

Forma úhrady: převodem  
složenkou

Rozsah a předmět plnění:

Vyjádření k akci:

**„Přírodně blízká proti povodňová ochrana obec Karlovice, Zadní Ves“**

Sazba DPH	Základ daně:	Výše daně:	Cena včetně daně:
21%	100,00 Kč	21,00 Kč	121,00 Kč

**Celkem k úhradě: 121,00 Kč**

Vystavil: Michal Veselý



SUPTel a.s.  
Hřbitovní 15  
312 00 Plzeň

**Pracoviště:**  
Areál TESTCOM  
Hvoždanská 3  
148 01 Praha 4  
tel.: +420 724635369  
tel.: +420 271192197  
e-mail:  
vyjadrovani@suptel.cz  
www.suptel.cz

Pöyry Environment a.s.  
Botanická 834/56  
602 00 Brno

VŠ DOPIS ZNAČKY / ZE DNE

NAŠE ZNAČKA

VYŘÍZUJE / LINKA

PRAHA / DNE

Michal Veselý  
e-mail: vyjadrovani@suptel.cz

16.05.2014

## Vyjádření č.: 21400109

Věc: Vyjádření k existenci inženýrských sítí k akci

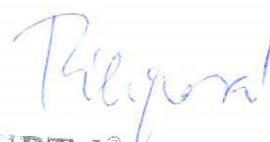
### „Přírodě blízká protipovodňová ochrana - obec Karlovice, Zadní Ves“

K Vaší předložené žádosti o vyjádření k existenci sítí k situaci k akci „Přírodě blízká protipovodňová ochrana - obec Karlovice, Zadní Ves“ nemáme žádné připomínky.

V uvedených lokalitách nemá firma SUPTel a.s. žádné telekomunikační zařízení.

Platnost vyjádření : 1 rok

S pozdravem

  
**SUPTel<sup>®</sup> a.s.**  
Hvoždanská 3, 148 01 Praha 4  
DIČ: CZ25229397  
Fax: 271 192 198  
8000  
Za SUPTel a.s.  
Ing. Jana Filipová

IČO: 25229397  
DIČ: CZ25229397

**Daňový doklad číslo /variabilní symbol/:**

**21400109**

**Dodavatel:**

SUPTel a.s.

Hřbitovní 15

312 00 Plzeň

IČO: 25229397

DIČ: CZ25229397

č. účtu: 4829400207/ 0100

Obchod. rejstř. : Krajský soud v Plzni odd.B, vložka 776

Datum vystavení: 16.05.2014

Datum uskutečnění zdan. plnění: 16.05.2014

Datum splatnosti: 30.05.2014

**Odběratel:**

Pöyry Environment a.s.

Botanická 834/56

602 00 Brno

IČO : 46347529

DIČ : CZ 46347529

Forma úhrady:

převodem

složenkou

Rozsah a předmět plnění:

Vyjádření k akci :

**„Přírodě blízká protipovodňová ochrana - obec Karlovice, Zadní Ves“**

Sazba DPH	Základ daně:	Výše daně:	Cena včetně daně:
21%	100,00 Kč	21,00 Kč	121,00 Kč

**Celkem k úhradě: 121,00 Kč**

Vystavil: Filipová

  
**SUPTel** a.s.  
Hvoždanská 3, 148 01 Praha 4  
DIČ: CZ25229397  
Fax: 271 192 198 8000



SUPTel a.s.  
Hřbitovní 15  
312 00 Plzeň

**Pracoviště:**  
Areál TESTCOM  
Hvoždanská 3  
148 01 Praha 4  
tel.: +420 724635369  
tel.: +420 271192197  
e-mail:  
vyjadrovani@suptel.cz  
www.suptel.cz

<b>PÖYRY</b> Pöry Environment a.s.	
Došlo dne:	13 -02- 2012
31	436

**Pöry Environment a.s.**  
**Ing. Daniel Brázda**  
**Botanická 834/56**  
**602 00 Brno-střed - Veverčí**

VÁŠ DOPIS ZNAČKY / ZE DNE

NAŠE ZNAČKA

VYŘIZUJE / LINKA

PRAHA / DNE

Ing. Osičková  
e-mail: vyjadrovani@suptel.cz

7.2.2012

### **Vyjádření č.: 21200136**

Věc: Vyjádření k existenci inženýrských sítí k akci

**„Přírodě blízká protipovodňová ochrana, Karlovice, Zadní Ves“**

K Vaší předložené žádosti o vyjádření k existenci sítí k stavebnímu povolení k akci „Přírodě blízká protipovodňová ochrana, Karlovice, Zadní Ves“, nemáme žádné připomínky. V uvedených lokalitách nemá firma SUPTel a.s. žádné telekomunikační zařízení.

Platnost vyjádření : 1 rok

S pozdravem

**SUPTel® a.s.**  
Hvoždanská 3, 148 01 Praha 4  
DIČ: CZ25229397  
Fax: 271 192 198 8000

*Filipova*  
Za firmu SUPTel a.s.  
Ing. Jana Filipová

IČO: 25229397  
DIČ: CZ25229397

BANKOVNÍ SPOJENÍ  
17020403/0300  
4829400207/0100

SUPTel a.s. vedený u krajského soudu v Plzni oddíl B, vložka 776





Správa železniční dopravní cesty

## Správa železniční dopravní cesty, státní organizace

Oblastní ředitelství Ostrava

Muglinovská 1038/5

702 00 OSTRAVA

Váš dopis zn.: 31-Ohe/751/118 a dat. zpr.

Ze dne: 29.4.2014 a 10.4.2016

Naše zn: 5492/2016-SZDC-OR OVA-OTR-Ben

Vyřizuje: ing. Benková Jana

Telefon: 972 766 703

Fax: 972 766 104

Mobil: 602 544 847

E-mail: benkovaj@szdc.cz

Datum: 22.4.2016

**Obec Karlovice  
Karlovice 183  
793 23 Karlovice**

Na základě předložené žádosti o aktualizaci našeho souhrnného stanoviska ze dne 12.5.2014 pod č.j. 5840/2014-OR Ova/OTR-Be, vydává Správa železniční dopravní cesty, státní organizace, Oblastní ředitelství Ostrava (dále jen SZDC, s.o., OR Ostrava), dle zákona č. 183/2006 Sb., o územním plánování a stavebním řádu (stavební zákon) v platném znění, nové

### **souhrnné stanovisko k akci**

#### **„Přírodě blízká protipovodňová ochrana - obec Karlovice, Zadní Ves.“**

**Trat': Milotice nad Opavou – Vrbno pod Pradědem v km 17,190 – 17,790 ve vzdálenosti do 60 metrů od osy koleje vpravo**

**TÚDÚ: 224108**

**Investor: Obec Karlovice, Karlovice 138, 793 23 Karlovice**

V uvedeném místě se nenachází podzemní vedení a zařízení v naší správě. V uvedeném zájmovém území **se nenachází podzemní vedení a zařízení** Správy železniční dopravní cesty s.o., Oblastního ředitelství Ostrava ani ČD – Telematiky, a.s. Stavba **není v rozporu s výhledovými záměry** Správy železniční dopravní cesty, s.o., Stavební správy východ.

Správa železniční dopravní cesty, s.o., **souhlasí** s výše uvedenou stavbou v ochranném pásmu dráhy a má tyto připomínky:

1. Stavba v řešeném území nesmí narušit stabilitu drážního tělesa dotčené železniční trati, provozuschopnost drážních zařízení a bezpečnost železničního provozu.
2. Stavebník bude respektovat Vyhlášku č.177/1995 Sb./Stavební a technický řád drah/.
3. Realizaci stavby nesmí dojít ke ztížení údržby a rekonstrukce drážních staveb a zařízení.
4. Požadujeme oznámit termín provádění stavby min 14 dní předem na výše uvedenou adresu.
5. Stavbu projednejte na **Drážním úřadě v Olomouci**, Nerudova 1, ve smyslu zákona č. 266/1994 Sb. O drahách.

Souhrnné stanovisko se týká stavby pouze v rozsahu dle předložené dokumentace s platností 2 let od data vydání souhrnného stanoviska. Případné změny a doplňky, pokud budou v ochranném pásmu dráhy nebo na dráze, musí být znovu projednány.

**Toto souhrnné stanovisko je pro územní souhlas, územní rozhodnutí, (včetně zjednodušeného územního řízení) ohlášení stavby a stavební povolení.**

S pozdravem

Za správnost:

**Ing. Jiří MACHO**

ředitel Oblastního ředitelství Ostrava

Správa železniční dopravní cesty,  
státní organizace  
Oblastní ředitelství Ostrava  
Muglinovská 1038/5, 702 00 Ostrava  
IČ: 70654234, DIČ: CZ70994234  
(04)

Dopis zn.:  
Ze dne : 29.04.2014  
  
Naše zn.: 8622/2014-O  
Vyřizuje: Klváček Jiří  
Tel.: +420 972 741 277  
  
FAX: +420 972 741 017  
e-mail : [jiří.klvacek@cdt.cz](mailto:jiří.klvacek@cdt.cz)  
Datum: 6.5.2014

Pöyry Environment a.s.

Botanická 834/56

602 00 Brno

Věc: **Souhrnné stanovisko ČD - Telematika a.s. k existenci komunikačního vedení a zařízení v majetku SŽDC s.o. - divize TÚDC, ČD - Telematiky a.s. ke stavebnímu povolení .**

Akce: **přírodě blízká PPIO Karlovice, Zadní Ves**

Území: trať Milotice- Vrbno p. Pradědem žkm 17.190- 17.790


**Vyjádření pozbývá platnosti dne 6.5.2016**

Při realizaci výše uvedené akce **NEDOJDE** ke styku s telekomunikačním vedením a zařízením, která jsou chráněna ochranným pásmem dle §102 zák.č.127/2005 Sb.,o elektronických komunikacích.

Toto vyjádření platí jen pro dokumentaci ověřenou organizací ČD - Telematika a.s. a pro rozsah prací na ní vyznačených.

Upřesnění:

Platnost vyjádření obnovena dne 14.04.2016 s ukončením,dne 14.04.2018.

14.04.2016  
  
ČD-Telematika  
Servis kabelové infrastruktury  
akční skupina pro obnovu a modernizaci  
TÚDC, divize TÚDC  
DIČ: CZ61459445  
76

ČD - Telematika a.s.  
Úsek servis infrastruktury  
Vedoucí okrsku  
Nuc Miroslav  
v.z. Klváček Jiří





Správa železniční dopravní cesty

## Správa železniční dopravní cesty, státní organizace

Oblastní ředitelství Ostrava

Muglinovská 1038/5

702 00 OSTRAVA

Váš dopis zn.: 31-Ohe/751/118

Ze dne: 29.4.2014

Naše zn: 5840/2014- OŘ OVA/OTR-Be

Vyřizuje: ing. Benková Jana

Telefon: 972 766 703

Fax: 972 766 104

Mobil: 602 544 847

E-mail: benkovaj@szdc.cz

Datum: 12.5.2014

**Pöyry Environment a.s.**  
**Botanická 834/56**  
**602 00 Brno- město**

Na základě předložené žádosti a dokumentace stavby vydává Správa železniční dopravní cesty, státní organizace, Oblastní ředitelství Ostrava (dále jen SZDC, s.o., OŘ Ostrava), dle zákona č. 183/2006 Sb., o územním plánování a stavebním řádu (stavební zákon) v platném znění

### souhrnné stanovisko k akci

#### „Přírodě blízká protipovodňová ochrana - obec Karlovice, Zadní Ves.“

**Trat': Milotice nad Opavou – Vrbno pod Pradědem v km 17,190 – 17,790 ve vzdálenosti do 60 metrů od osy koleje vpravo**

**TÚDÚ: 224108**

**Investor: Obec Karlovice, Karlovice 138, 793 23 Karlovice**

V uvedeném místě se nenachází podzemní vedení a zařízení v naší správě V uvedeném zájmovém území **se nenachází podzemní vedení a zařízení** Správy železniční dopravní cesty s.o., Oblastního ředitelství Ostrava. Stavba **není v rozporu s výhledovými záměry** Správy železniční dopravní cesty, s.o., Stavební správy východ.

Správa železniční dopravní cesty, s.o., **s o u h l a s í** s výše uvedenou stavbou v ochranném pásmu dráhy a má tyto připomínky:

1. Stavba v řešeném území nesmí narušit stabilitu drážního tělesa dotčené železniční trati, provozuschopnost drážních zařízení a bezpečnost železničního provozu.
2. Stavebník bude respektovat Vyhlášku č.177/1995 Sb./Stavební a technický řád drah/.
3. Realizaci stavby nesmí dojít ke ztížení údržby a rekonstrukce drážních staveb a zařízení.
4. Požadujeme oznámit termín provádění stavby min 14 dní předem na výše uvedenou adresu.
5. Stavbu projednejte na **Drážním úřadě v Olomouci, Nerudova 1, ve smyslu zákona č. 266/1994 Sb. O drahách.**

Souhrnné stanovisko se týká stavby pouze v rozsahu dle předložené dokumentace s platností 2 let od data vydání souhrnného stanoviska. Případné změny a doplňky, pokud budou v ochranném pásmu dráhy nebo na dráze, musí být znovu projednány.

**Toto souhrnné stanovisko je pro územní souhlas, územní rozhodnutí, (včetně zjednodušeného územního řízení) ohlášení stavby a stavební povolení.**

S pozdravem

Za správnost:

**Ing. Jaroslav ADAMEC**  
ředitel Oblastního ředitelství Ostrava

**Správa železniční dopravní cesty,**  
státní organizace  
Oblastní ředitelství Ostrava  
Muglinovská 1038/5, 702 00 Ostrava  
IČ: 70994234, DIČ: CZ70994234

Správa železniční dopravní cesty, státní organizace

zapsaná v obchodním rejstříku u Městského soudu v Praze, oddíl A, vložka 48384

www.szdc.cz

Sídlo: Dlážďená 1003/7, Praha 1 110 00

IČ: 709 94 234

DIČ: CZ 709 94 234



VÁŠ DOPIS ZN.: 31-Bra/2135  
ZE DNE: 18.1.2012  
NAŠE ZN. (č.j.): 1909/2012 - SDC SM/OTR-Be  
UKLÁDACÍ ZN.:  
SKART. ZN.-LH.:  
POČ. LISTŮ: 1  
POČ. PŘÍLOH: 2  
POČ. LISTŮ PŘ.:  
VYŘIZUJE: Ing. Benková Jana  
TEL.: 972 766 703, mob. 602 544 847  
FAX: 972 766 104  
E-MAIL: [BenkovaJ@szdc.cz](mailto:BenkovaJ@szdc.cz)  
DATUM: 14.2.2012

Pöry Environment a.s.  
Botanická 834/56  
602 00 Brno- město

Název akce: **„Přírodě blízká protipovodňová ochrana- obec Karlovice, Zadní Ves.“**  
- vyjádření k sítím

**Trat': Milotice nad Opavou – Vrbno pod Pradědem v km 17,190 – 17,790**  
**TUDU: 224108**

Na základě Vaší žádosti o vyjádření k existenci sítí technického vybavení v naší správě v zájmové lokalitě, Vám sdělujeme:

1. Upozorňujeme, že trať Milotice n.Opavou-Vrbno pod Pradědem je pronajata firmě AWT, a.s. (Advanced World Transport).
2. V zájmové oblasti se vyskytují dva železniční propustky (v evid. km 17,325 a 17,476), nástupiště vlevo trati SUDOP T+desky K145 v km 17,251-17,296. Nepředpokládáme jejich dotčení vzhledem k tomu, že stavba se nachází za řekou.
3. Stavbou nedojde k dotčení zařízení v SZDC, s.o., SDC severní Morava se sídlem v Ostravě ve správě sdělovací a zabezpečovací techniky a správy elektrotechniky a energetiky.
4. Nutno respektovat vyjádření **ČD - Telematiky a.s.**

**Požadujeme předložit další stupeň PD.**

Vyjádření se týká stavby pouze v rozsahu dle předložené dokumentace s platností 2 let od data vydání.

Toto vyjádření k sítím nelze použít pro ohlášení stavby, územní řízení ani stavební povolení.

**Ing. Jiří MACHO**  
ředitel SDC severní Morava

Doručovací adresa: Správa železniční dopravní cesty, státní organizace  
Správa dopravní cesty severní Morava se sídlem v Ostravě, Muglinovská 1038/5, 702 00 Ostrava

Obchodní firma: Správa železniční dopravní cesty, státní organizace

Sídlo: Praha I, Nové Město, Dlážděná 1003/7, PSČ 110 00

Zápis v obchodním rejstříku: Městský soud v Praze, oddíl A, vložka 48384

IČ: 709 94 234

DIČ: CZ 709 94 234

[www.szdc.cz](http://www.szdc.cz)







Správa železniční dopravní cesty, státní organizace  
Správa dopravní cesty severní Morava se sídlem v Ostravě  
Muglinovská 1038/5  
702 00 Ostrava

VÁŠ DOPIS ZN.: 775/2012  
ZE DNE: 23.1.2012  
NAŠE ZN. (č.j.): 775/12-SEE/046  
UKLÁDACÍ ZN.:  
SKART. ZN.-LH.:  
POČ. LISTŮ:  
POČ. PŘÍLOH:  
POČ. LISTŮ PŘ.:  
VYŘIZUJE: Čabala Ivan  
TEL.: 972 762 202  
FAX: 972 762 210  
E-MAIL: cabala@szdc.cz  
DATUM: 30.1.2012

## INTERNÍ SDĚLENÍ

OTR – ing. Benková  
SDC severní Morava

### Správa elektrotechniky a energetiky

#### I.

#### Věc: ŽÁDOST O VYJÁDŘENÍ K DRÁŽNÍM PODZEMNÍM SILNOPROUDÝM KABELOVÝM VEDENÍM A JEJICH SOUČÁSTÍM

Žádáme, podle §19 odst.22 vyhlášky č.5/1987 Sb. o dokumentaci staveb, o poskytnutí ověřených údajů o prostorovém umístění (existenci) drážních podzemních silnoproudých kabelových vedení a jejich součástí ve staveništi (trase):

„Přírodě blízká protipovodňová ochrana-obec Karlovice, Zadní Ves“ (sítě).  
Trať Milotice – Vrbno pod Pradědem v km 17,190 – 17,790.

(přesné vyznačení staveniště /trasy/ podle místních poměrů) vyznačené v připojené situaci č. v měřítku **1:1000** určené pro plánovanou stavbu,  
a to ke dni: **leden 2012**

.....  
žadatel - podpis a razítko

#### II.

#### VYJÁDŘENÍ

#### Dílčí vyjádření pro SDC severní Morava, technické oddělení

Při realizaci Vámi plánovaných a v části I. vyznačených zemních prací **nedojde** ke styku (souběhu), křížování s drážními podzemními silnoproudými kabelovými vedeními a jejich součástmi, která **jsou** chráněna ochranným pásmem.  
Toto vyjádření pozbývá platnosti, jestliže se nezačne se stavebními pracemi uvedené stavby do dne: **leden 2014**

*Vyzýváme vás proto, aby se k nám dostavil vámi pověřený zaměstnanec dne ....., kdy mu bude umožněno potřebné zakreslení z technické dokumentace.*

Doručovací adresa: Správa železniční dopravní cesty, státní organizace  
Správa dopravní cesty severní Morava se sídlem v Ostravě, Muglinovská 1038/5, 702 00 Ostrava

Obchodní firma: Správa železniční dopravní cesty, státní organizace Sídlo: Praha I, Nové Město, Dlážďená 1003/7, PSČ 110 00  
Zápis v obchodním rejstříku: Městský soud v Praze, oddíl A, vložka 48384 IČ: 709 94 234 DIČ: CZ 709 94 234 www.szdc.cz

## Odborné vyjádření:

Provádění zemních prací v blízkosti podzemních silnoproudých kabelových vedení a jejich součástí se povoluje za podmínek, že žadatel :

- zajistí před zahájením zemních prací vytýčení kabelového vedení přímo na stanovišti (trase), nutno uvést značku tohoto vyjádření
- uvědomí organizaci, která vydala toto vyjádření o zahájení stavebních prací nejméně 15 dnů předem
- seznámí prokazatelně (písemně) své zaměstnance, jichž se to týká, s polohou tohoto vedení (zařízení)
- upozorní na možnou odchylku uloženého vedení (zařízení) od výkresové dokumentace (v metrech)
- vyzve své zaměstnance, aby dbali při pracích v těchto místech největší opatrnosti a ve vzdálenosti 1 metru po každé straně vytýčené trasy vedení (zařízení) nepoužívali žádných mechanizačních prostředků (hloubicích strojů) a dodržovali platné bezpečnostní předpisy a ČSN
- uloží svým zaměstnancům, aby odkryté podzemní kabelové vedení (zařízení) řádně zajistili proti poškození a na tuto skutečnost upozorní správce zařízení (kabelu)
- bude dodržovat technologické postupy pokládky sítí technického vybavení (kabely, potrubí aj.) dle platných ČSN, TNŽ a předpisů SŽDC a ostatních právních předpisů
- vyzve správce zařízení k provedení kontroly, zda není vedení (zařízení) viditelně poškozeno
- ohlásí neprodleně každé poškození podzemního kabelového vedení a ostatního zařízení elektrodispečinku: elektrodispečer I.: č.tel.:972 762 581; elektrodispečer II.: č.tel.:972 762 683

Doplňující připomínky:

**Upozorňujeme, že nedodržení těchto podmínek je hrubým porušením právních povinností dle zákona o drahách č. 266/1994 Sb.**

~~Polohu drážního podzemního kabelového vedení nn ☐, vn ☐, vn 6kV ☐, nn DOÚO ☐, naskenoval z podkladů dokumentace dne:~~

za technické oddělení  
SDC SEE severní Morava:



.....  
podpis a razítko



**Ing. Jaromír Hubač**

Přednosta  
Správy elektrotechniky a energetiky  
SDC severní Morava



Správa železniční dopravní cesty

Správa železniční dopravní cesty, státní organizace  
Správa dopravní cesty severní Morava se sídlem v Ostravě  
Muglinovská 1038/5  
702 00 Ostrava

VÁŠ DOPIS ZN.: 775/2012  
ZE DNE: 23.1. 2012  
NAŠE ZN. (č.j.): 775/2012 - SDC SM/SSZT  
UKLÁDACÍ ZN.:  
SKART. ZN.-LH.:  
POČ. LISTŮ: 1  
POČ. PŘÍLOH: 0  
POČ. LISTŮ PŘ.:  
VYŘIZUJE: Bc. Dalibor Wajda  
TEL.: 972 766 434  
FAX: 972 766 444  
E-MAIL: Wajda@szdc.cz  
DATUM: 30.1. 2012

## INTERNÍ SDĚLENÍ

**OTRI – Ing. Jana Benková**  
**SDC severní Morava**

### **Věc: Vyjádření k drážním podzemním kabelovým vedením a součástí zabezpečovacího a sdělovacího zařízení ve správě SŽDC, s.o., SDC severní Morava – Správy sdělovací a zabezpečovací techniky (SSZT)**

Vyjádření o prostorovém umístění (existenci) podzemních, nadzemních zabezpečovacích kabelových vedení a zařízení ve staveništi (trase).

Přesné vyznačení staveniště, trasy: **Milotice nad Opavou – Vrbno pod Pradědem km 17,190 – 17,790**

Název, účel stavby: **Přírodě blízká protipovodňová ochrana – obec Karlovice, Zadní Ves**

Při realizaci Vámi plánovaných prací **nedojde** k dotčení (souběhu, křížování) kabelových tras (zařízení) ve správě SŽDC, s. o., SDC severní Morava – Správy sdělovací a zabezpečovací techniky (SSZT), která jsou chráněna ochranným pásmem ve smyslu zákona č. 266/1994 Sb., o dráhách.

Na základě tohoto vyjádření **není** nutné požádat o jejich vytýčení.

Vyjádření pozbývá platnosti dne: 30.1. 2014

Upozorňujeme, že o vyjádření je nutno požádat i u ČD-Telematika, a.s., centrální podatelna U2, Pod Tábořem 369/8a, 191 00 Praha 9 (není-li součástí souhrnného vyjádření).

---

Doručovací adresa: Správa železniční dopravní cesty, státní organizace  
Správa dopravní cesty severní Morava se sídlem v Ostravě, Muglinovská 1038/5, 702 00 Ostrava

---

Obchodní firma: Správa železniční dopravní cesty, státní organizace      Sídlo: Praha I, Nové Město, Dlážděná 1003/7, PSČ 110 00  
Zápis v obchodním rejstříku: Městský soud v Praze, oddíl A, vložka 48384      IČ: 709 94 234      DIČ: CZ 709 94 234      www.szdc.cz



## Všeobecné podmínky

Při provádění zemních prací v blízkosti podzemních silnoproudých a slaboproudých kabelových vedení a jejich součástí je nutno:

- zajistit před zahájením zemních prací vytýčení kabelového vedení přímo na stanovišti (trase), nutno uvést značku tohoto vyjádření
- uvědomit organizaci, která vydala toto vyjádření o zahájení stavebních prací nejméně 15 dnů předem
- seznámit prokazatelně (písemně) své zaměstnance, jichž se to týká, s polohou tohoto vedení (zařízení)
- upozornit na možnou odchylku  $\pm 30\text{cm}$  uloženého vedení (zařízení) od polohy vyznačené ve výkresové dokumentaci
- upozornit své zaměstnance, aby dbali při pracích v těchto místech největší opatrnosti a ve vzdálenosti **1 metru** po každé straně vytýčené trasy vedení (zařízení) nepoužívali žádných mechanizačních prostředků (hloubicích strojů) a dodržovali platné bezpečnostní předpisy a ČSN
- uložit svým zaměstnancům, aby odkryté podzemní kabelové vedení (zařízení) řádně zajistili proti poškození a na tuto skutečnost upozornili správce zařízení (kabelu)
- dodržovat technologické postupy pokládky sítí technického vybavení (kabely, potrubí aj.) dle platných ČSN, TNŽ a předpisů a ostatních právních předpisů
- vyzve správce zařízení k provedení kontroly, zda není vedení (zařízení) viditelně poškozeno
- **ohlásit neprodleně každé poškození podzemního kabelového vedení a ostatního zařízení organizaci, která vydala toto vyjádření**
- při práci dodržet vyhlášku 48/1982 „Zemní práce“, v platném znění
- respektovat ochranná pásma kabelových a venkovních (trakčních) vedení a elektrických stanic dle § 46 zákona č. 458/2000 Sb., v platném znění

### Vytýčení trasy

Je-li nutné vytýčení kabelových tras ve správě SŽDC, s.o., SDC severní Morava, je vytýčení provedeno pracovníky SSZT. Vytýčení se děje na základě písemné objednávky, kterou je třeba zaslat nejméně 2 týdny před požadovaným termínem vytýčení. Na objednávce uveďte číslo tohoto vyjádření, datum vydání, IČO, DIČ a bankovní spojení Vaší organizace, dále přiložte kopii výpisu z obchodního rejstříku.

K objednávce je nutno přiložit situační schéma.

Objedávku zasílejte na adresu

**Správa železniční dopravní cesty, s.o.**  
**Správa dopravní cesty severní Morava**  
**Správa sdělovací a zabezpečovací techniky**  
**Muglinovská 1038/5**  
**702 00 OSTRAVA**

Případně se lze telefonicky nebo osobně domluvit na vytýčení

Vyřizuje: **Vaškůj Radim**  
Tel.: **972 762 324**  
Mobil: **725 797 098**  
E-mail: **Vaskuj@szdc.cz**

**Upozornění:** v případě, že žadatel poškodí kabel(y), zařízení ve správě SŽDC, s.o., SDC severní Morava:

- je povinen uhradit náklady na opravu a provozuschopnost,
- uhrazené náklady nenahrazují možné postihy ve smyslu zákona 127/2005 Sb., o elektronických komunikacích a dalších zákonů, zejména pak zákona číslo 500/2004 Sb., správní řád, v platném znění

#### Doplňující údaje:

- Z hlediska SŽDC, s.o., SDC severní Morava – Správy sdělovací a zabezpečovací techniky bez připomínek.
- Upozorňujeme, že na zájmové trati se nachází zařízení ve správě AWT, a.s. (Advanced World Transport). Kontaktní osobou je p. Rusko Tomáš, tel.: 728 583 265. Nicméně nepředpokládáme, že realizací Vašeho záměru dojde k dotčení kabelových tras ve správě AWT, a.s. vzhledem k tomu, že mezi Vaší stavbou a traťovou kolejí protéká řeka Opava.

**Upozorňujeme, že nedodržení těchto podmínek je hrubým porušením právních povinností ve smyslu zákona č. 266/1994 Sb., o dráhách, v platném znění.**

**Správa železniční dopravní cesty,**  
**státní organizace**  
**Správa dopravní cesty Severní Morava**  
**se sídlem v Ostravě (5)**  
**Muglinovská 1038/5, 702 00 Ostrava**  
**IČ: 70994234, DIČ: CZ70994234**

**Ing. Michaela Hanová**  
**přednostka odborné správy**

Doručovací adresa: Správa železniční dopravní cesty, státní organizace

Správa dopravní cesty severní Morava se sídlem v Ostravě, Muglinovská 1038/5, 702 00 Ostrava

Obchodní firma: Správa železniční dopravní cesty, státní organizace

Sídlo: Praha I, Nové Město, Dlážďená 1003/7, PSČ 110 00

Zápis v obchodním rejstříku: Městský soud v Praze, oddíl A, vložka 48384

IČ: 709 94 234

DIČ: CZ 709 94 234

www.szdc.cz



Pöry Environment, a.s.  
Ing. Ohera  
Botanická 834/56  
602 00 Brno

Vaše značka

Naše značka  
231401402

Vyřizuje  
Kučera Petr, tel.: 267 198 177

V Praze dne  
13.5.2014

**Věc: Vyjádření k existenci technické infrastruktury  
– podzemního komunikačního vedení a zařízení veřejné komunikační sítě**

Stavba „**Přírodě blízká protipovodňová ochrana - obec Karlovice, Zadní Ves**“ -  
Zájmové území stavby vyznačeno na předložených situacích ve Vaší žádosti

Společnost **TeliaSonera International Carrier Czech Republic a.s.**; se sídlem centrum NAGANO IV, K Červenému dvoru 25a, Praha 3, PSČ 130 00, zastoupena společností **SITEL, spol. s r.o.**; Nad Elektrárnou 1526/45, Praha 10, PSČ 106 00, Vám sděluje, že v předložené dokumentaci s vyznačeným zájmovým územím se **nenachází žádná podzemní komunikační vedení a zařízení veřejné komunikační sítě** ve vlastnictví či správě společnosti TeliaSonera International Carrier Czech Republic a.s.

**Souhlasíme s vydáním Územního souhlasu, Rozhodnutí o umístění stavby, se Zjednodušeným územním řízením, s uzavřením Veřejnoprávní smlouvy, s Ohlášením stavby, s vydáním Stavebního povolení.**

Toto vyjádření má platnost 1 rok ode dne vydání.

V případě další korespondence uvádějte naše číslo jednací.

S pozdravem

Kučera Petr  
odd. vyjadřování k sítím

Přílohy: žádné  
Kopie: žádné

TeliaSonera International Carrier Czech Republic a.s.  
zastoupena společností SITEL, spol. s r.o.  
na základě plné moci  
Nad Elektrárnou 1526/45  
106 00 Praha 10  
DIČ: CZ44797320

Vážená paní, vážený pane,

dovolte, prosím, abychom Vás informovali o změnách týkajících se vydávání Vyjádření o existenci sítí elektronických komunikací (dále jen *Vyjádření*), které jsou v majetku společnosti:

- SÍTEL, spol. s r.o.
- TeliaSonera International Carrier Czech Republic, a.s.
- GTS Czech s.r.o.
- OPTILINE, a.s.

Vedení snahou o stále vyšší úroveň služeb pro stavebníky, investory, projektanty a další oprávněné žadatele zahajujeme provoz integrovaného zákaznického portálu pro poskytování *Vyjádření*. Internetová aplikace je určena jak pro podání elektronické žádosti, tak i vyzvednutí vlastního *Vyjádření* v elektronické podobě. Portálové řešení zároveň výrazně zkracuje dobu zpracování a doručení *Vyjádření* zpět žadateli.

#### **Plánované změny nastanou k 1. 6. 2014 a spočívají v:**

- možnosti podat žádost o *Vyjádření* elektronickou cestou prostřednictvím portálové aplikace dostupné na internetových stránkách [www.sitel.cz](http://www.sitel.cz), nebo [www.vyjadreni.sitel.cz](http://www.vyjadreni.sitel.cz)
- možnosti vyzvednutí zpracovaného *Vyjádření* v elektronické podobě (každé *Vyjádření* obsahuje textovou a grafickou část ve formátu PDF)
- ve výrazném zkrácení doby poskytnutí *Vyjádření*
- v případě střetu zájmového území stavebníka s polohou liniových staveb sítě možnost získat vektorová data s polohou sítí na daném území (formát DGN)

Podmínky ochrany, které jsou součástí *Vyjádření*, jsme detailně analyzovali a na základě těchto analýz zpracovali standardní podmínky ochrany, které pokrývají všechny případy pro zajištění ochrany našich sítí. Pro potřeby veřejnosti jsou tyto standardizované podmínky ochrany sítí pro *Vyjádření* samostatně k dispozici na našich internetových stránkách [www.sitel.cz](http://www.sitel.cz)

- mapových přílohách, které jsou součástí *Vyjádření*

Součástí *Vyjádření* je standardně přehledová mapa s vyznačením zájmového území, které v žádosti o *Vyjádření* vyznačil žadatel a které je rozhodující pro vydání *Vyjádření*. Pokud je *Vyjádření* bez střetu, v zájmovém území nejsou vyznačené sítě, resp. mohou být vyznačeny za hranici zájmového území. V případě *Vyjádření* se střetem je součástí mapové dokumentace kromě přehledové mapy s vyznačením zájmového území i účelová mapa velkého měřítka s přesnou identifikací sítě.

- zavedení standardizovaných podmínek ochrany sítí

Elektronické vyřízení *Vyjádření* je výrazně rychlejší, a to bez ohledu na rozsah střetů se sítěmi společností SÍTEL, spol. s r.o., TeliaSonera International Carrier Czech Republic, a.s., GTS Czech s.r.o. a OPTILINE, a.s. a maximálně zefektivňuje komunikaci mezi jednotlivými účastníky řízení.

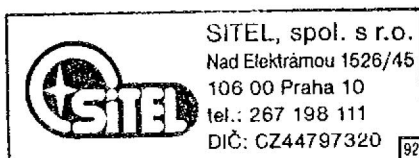
Děkujeme Vám za spolupráci.

S pozdravem



Pavel Rybka

ředitel servisních služeb SÍTEL, spol. s r.o.



Pöyry Environment a.s.  
Ing. Daniel Brázda  
Botanická 834/56  
602 00 Brno

Došlo  
Datum:

31

335

Vaše značka

Naše značka  
231200282

Vyřizuje  
Kučera Petr, tel.: 267 198 177

V Praze dne  
27.1.2012

**Věc: Vyjádření k existenci technické infrastruktury  
– podzemního komunikačního vedení a zařízení veřejné komunikační sítě**

Stavba „**Přírodě blízká protipovodňová ochrana - obec Karlovice, Zadní Ves, okres Bruntál**“ - Zájmové území stavby vyznačeno na předložených situacích ve Vaší žádosti

Společnost **TeliaSonera International Carrier Czech Republic a.s.**; se sídlem centrum NAGANO IV, K Červenému dvoru 25a, Praha 3, PSČ 130 00, zastoupena společností **SITEL, spol. s r.o.**; Nad Elektrárnou 1526/45, Praha 10, PSČ 106 00, Vám sděluje, že v předložené dokumentaci s vyznačeným zájmovým územím se **nenachází žádná podzemní komunikační vedení a zařízení veřejné komunikační sítě** ve vlastnictví či správě společnosti TeliaSonera International Carrier Czech Republic a.s.

**Souhlasíme s vydáním Územního souhlasu, Rozhodnutí o umístění stavby, se Zjednodušeným územním řízením, s uzavřením Veřejnoprávní smlouvy, s Ohlášením stavby, s vydáním Stavebního povolení.**

Toto vyjádření má platnost 1 rok ode dne vydání.

V případě další korespondence uvádějte naše číslo jednací.

S pozdravem

Kučera Petr  
odd. vyjadřování k sítím

Přílohy: žádné  
Kopie: žádné

TeliaSonera International Carrier Czech Republic a.s.  
zastoupena společností SITEL, spol. s r.o.  
na základě plné moci  
Nad Elektrárnou 1526/45  
106 00 Praha 10  
DIČ: CZ44797320

TeliaSonera International Carrier Czech Republic a.s.  
centrum NAGANO IV,  
K Červenému dvoru 25a, Praha 3, PSČ 130 00  
IČ: 26207842, DIČ: CZ26207842  
zapsána v OR u MS v Praze, oddíl B, vložka 6808

Zastoupena společností **SITEL, spol. s r.o.**  
Nad Elektrárnou 1526/45, Praha 10, PSČ 106 00  
tel.: 267 198 177, fax: 267 198 222  
web: www.sitel.cz  
IČ: 44797320, DIČ: CZ44797320  
zapsána v OR u MS v Praze, oddíl C, vložka 6725





**VYJÁDŘENÍ O EXISTENCI SÍTĚ ELEKTRONICKÝCH KOMUNIKACÍ  
společnosti CETIN a.s.  
(„Vyjádření“)**

**A VŠEOBECNÉ PODMÍNKY OCHRANY SÍTĚ ELEKTRONICKÝCH KOMUNIKACÍ  
společnosti CETIN a.s.  
(„Všeobecné podmínky ochrany SEK“)**

toto Vyjádření a Všeobecné podmínky ochrany SEK je vydané dle ustanovení § 101 zákona č. 127/2005 Sb., o elektronických komunikacích a o změně některých souvisejících zákonů, v platném znění („**Zákon o elektronických komunikacích**“), a dle ustanovení § 161 zákona č. 183/2006 Sb., o územním plánování a stavebním řádu, v platném znění („**Stavební zákon**“), a dle příslušných ustanovení zákona č. 89/2012 Sb., občanského zákoníku, v platném znění („**Občanský zákoník**“)

**Číslo jednací: 665037/20**

**Číslo žádosti: 0120 812 526 („Žádost“)**

Název akce („ <b>Stavba</b> “)	Přírodě blízká protipovodňová ochrana - Karlovice, Zadní Ves	
Důvod vydání Vyjádření („ <b>Důvod vyjádření</b> “)	Stavební řízení	
<b>Žadatel</b>	AQUATIS a.s.	
<b>Stavebník</b>	Povodí Odry, státní podnik, Varenská 3101/49, Ostrava, 70200	
<b>Zájmové území</b>	Okres	Bruntál
	Obec	Karlovice
	Kat. území / č. parcely	Karlovice ve Slezsku
<b>Platnost Vyjádření</b>	<b>12. 6. 2022 („Den konce platnosti Vyjádření“)</b>	

Žadatel Žádostí určil a vyznačil Zájmové území, jakož i určil Důvod Vyjádření.

Na základě určení a vyznačení Zájmového území Žadatelem a na základě určení Důvodu Vyjádření vydává společnost CETIN a.s. následující Vyjádření:

**Dojde ke střetu se sítí elektronických komunikací (dále jen „SEK“) společnosti CETIN a.s.**

- (I) Na Žadatelem určeném a vyznačeném Zájmovém území se vyskytuje SEK společnosti CETIN a.s.;
- (II) Společnost CETIN a.s. **za podmínky splnění bodu (III)** tohoto Vyjádření **souhlasí**, aby Stavebník a/nebo Žadatel, je-li Stavebníkem v Zájmovém území vyznačeném v Žádosti, provedl Stavbu a/nebo činnosti povolené příslušným správním rozhodnutím vydaným dle Stavebního zákona;
- (III) Stavebník a/nebo Žadatel, je-li Stavebníkem, je povinen
  - (i) dodržet tyto níže uvedené podmínky, které byly stanovené POS, tak jak je tento označen ve Všeobecných podmínkách ochrany SEK
    - (žádné specifické podmínky nebyly uvedeny); a
  - (ii) řídit se Všeobecnými podmínkami ochrany SEK, které jsou nedílnou součástí Vyjádření;
- (IV) Pro případ, že bude nezbytné přeložení SEK, zajistí vždy takové přeložení SEK její vlastník, společnost CETIN a.s. Stavebník, který vyvolal překládku SEK je dle ustanovení § 104 odst. 17 Zákona o elektronických komunikacích povinen uhradit společnosti CETIN a.s. veškeré náklady na nezbytné úpravy dotčeného úseku SEK, a to na úrovni stávajícího technického řešení;

Číslo jednací: 665037/20

Číslo žádosti: 0120 812 526

(V) Pro účely přeložení SEK dle bodu (IV) tohoto Vyjádření je Stavebník povinen uzavřít se společností CETIN a.s. Smlouvu o realizaci překládky SEK.

Vyjádření je platné pouze pro Zájmové území určené a vyznačené Žadatelem, jakož i pro Důvod Vyjádření stanovený a určený Žadatelem v Žádosti.

Vyjádření pozbývá platnosti i) v Den konce platnosti Vyjádření, ii) změnou rozsahu Zájmového území či změnou Důvodu Vyjádření uvedeného v Žádosti a/nebo iii) jakýmkoliv porušením kterékoliv povinnosti stanovené Všeobecnými podmínkami ochrany SEK, to vše v závislosti na tom, která ze skutečností rozhodná pro pozbytí platnosti Vyjádření nastane nejdříve.

Společnost CETIN a.s. vydáním tohoto Vyjádření poskytla Žadateli pro Žadatelem určené a vyznačené Zájmové území veškeré informace o SEK dostupné společnosti CETIN a.s. ke dni podání Žádosti.

Ze strany společnosti CETIN a.s. může v některých případech docházet ke zpracování Vašich osobních údajů. Ke zpracování Vašich osobních údajů dochází vždy v souladu s platnými právními předpisy. Konkrétní zásady a podmínky zpracování osobních údajů společností CETIN a.s. jsou dostupné na stránce <https://www.cetin.cz/zasady-ochrany-osobnich-udaju>.

V případě dotazů k Vyjádření kontaktujte prosím asistenční linku 238 461 111.

**Přílohami Vyjádření jsou:**

- *Všeobecné podmínky ochrany SEK*
- *Informace k vytyčení SEK ve vlastnictví společnosti CETIN a.s.*
- *Situační výkres (obsahuje Zájmové území určené a vyznačené Žadatelem a výřezy účelové mapy SEK)*

Vyjádření vydala společnost **CETIN a.s.** dne: 12. 6. 2020.



CETIN a.s.  
Českomoravská 2510/19, Libeň  
190 00 Praha 9  
DIČ: CZ04084063

102

**VŠEOBECNÉ PODMÍNKY OCHRANY SÍTĚ ELEKTRONICKÝCH KOMUNIKACÍ společnosti CETIN a.s.****1. PLATNOST VŠEOBECNÝCH PODMÍNEK**

- i) Tyto Všeobecné podmínky ochrany sítě elektronických komunikací (dále jen „VPOSEK“) tvoří součást Vyjádření (jak je tento pojem definován níže v článku 2 VPOSEK).
- ii) V případě rozporu mezi Vyjádřením a těmito VPOSEK mají přednost ustanovení Vyjádření, pokud není těmito VPOSEK stanoveno jinak.

**2. DEFINICE**

Níže uvedené termíny, jsou-li použity v těchto VPOSEK a uvozeny velkým písmenem, mají následující význam:

„**CETIN**“ znamená CETIN a.s. se sídlem Českomoravská 2510/19, Libeň, 190 00 Praha 9, IČO: 04084063, zapsaná v obchodním rejstříku vedeném Městským soudem v Praze pod spz. B 20623;

„**Den**“ je kalendářní den;

„**Kabelovod**“ podzemní zařízení sestávající se z tělesa Kabelovodu a kabelových komor, sloužící k zatahování kabelů a ochranných trubek;

„**Občanský zákoník**“ znamená zákon č. 89/2012 Sb., občanský zákoník, ve znění pozdějších předpisů;

„**POS**“ je zaměstnanec společnosti CETIN, pověřený ochranou sítě, Radim Světlík, tel.: 602 779 918, e-mail: radim.svetlik@cetin.cz;

„**Pracovní den**“ znamená Den, který není v České republice dnem pracovního klidu nebo státem uznaným svátkem;

„**Příslušné požadavky**“ znamená jakýkoli a každý příslušný právní předpis, vč. technických norem, nebo normativní právní akt veřejné správy či samosprávy, nebo jakékoli rozhodnutí, povolení, souhlas nebo licenci, včetně podmínek, které s ním souvisí;

„**Překládka**“ je stavba spočívající ve změně trasy vedení SEK ve vlastnictví CETIN nebo přemístění zařízení SEK ve vlastnictví CETIN; Stavebník, který Překládku vyvolal, je dle ustanovení § 104 odst. 17 Zákona o elektronických komunikacích povinen uhradit společnosti CETIN veškeré náklady na nezbytné úpravy dotčeného úseku SEK, a to na úrovni stávajícího technického řešení;

„**SEK**“ je síť elektronických komunikací ve vlastnictví CETIN;

„**Stavba**“ je stavba a/nebo činnosti ve vztahu, k níž bylo vydáno Vyjádření, a je prováděna Stavebníkem a/nebo Žadatelem v souladu s Příslušnými požadavky, povolená příslušným správním rozhodnutím vydaným dle Stavebního zákona;

„**Stavebník**“ je osoba takto označená ve Vyjádření;

„**Stavební zákon**“ je zákon č. 183/2006 Sb., o územním plánování a stavebním řádu;

„**Vyjádření**“ je vyjádření o existenci sítě elektronických komunikací vydané společností CETIN dne 12. 6. 2020 pod č.j. 665037/20;

„**Zájmové území**“ je území označené Žadatelem a/nebo Stavebníkem v Žádosti;

„**Situační výkres**“ je výkres, který je přílohou Vyjádření a obsahuje Zájmové území určené a vyznačené Žadatelem v Žádosti a výřezy účelové mapy SEK;

„**Zákon o elektronických komunikacích**“ je zákon č. 127/2005 Sb., o elektronických komunikacích a o změně některých souvisejících zákonů, ve znění pozdějších předpisů;

„**Žadatel**“ je osoba takto označená ve Vyjádření.

„**Žádost**“ je žádost, kterou Žadatel a/nebo Stavebník požádal CETIN o vydání Vyjádření.

**3. PLATNOST A ÚČINNOST VPOSEK**

Tyto VPOSEK jsou platné a účinné dnem odeslání Vyjádření na i) adresu elektronické pošty Stavebníka a/nebo Žadatele uvedenou v Žádosti nebo ii) adresu pro doručení prostřednictvím poštovní přepravy uvedenou Stavebníkem a/nebo Žadatelem v Žádosti.

**4. OBECNÁ PRÁVA A POVINNOSTI STAVEBNÍKA A/NEBO ŽADATELE**

- i) Stavebník, Žadatel je výslovně srozuměn s tím, že SEK je veřejně prospěšným zařízením, byla zřízena ve veřejném zájmu a je chráněna Příslušnými požadavky.
- ii) SEK je chráněna ochranným pásmem, jehož rozsah je stanoven (a) ustanovením § 102 Zákona o elektronických komunikacích a/nebo (b) právními předpisy účinnými před Zákonem o elektronických komunikacích, není-li Příslušnými požadavky stanoveno jinak.
- iii) Stavebník, Žadatel nebo jím pověřená třetí osoba, je povinen při provádění Stavby nebo jiných prací, při odstraňování havárií a projektování staveb, řídit se Příslušnými požadavky, správnou praxí v oboru stavebnictví a technologickými postupy a je povinen učinit veškerá nezbytná opatření vyžadovaná Příslušnými požadavky k ochraně SEK před poškozením. Povinnosti dle tohoto odstavce má Stavebník rovněž ve vztahu k SEK, které se nachází mimo Zájmové území.
- iv) Při zjištění jakéhokoliv rozporu mezi údaji v Situačním výkresu, který je přílohou Vyjádření a skutečným stavem, je Stavebník a/nebo Žadatel povinen bez zbytečného odkladu, nejpozději Den následující po zjištění takové skutečnosti, zjištěný rozpor oznámit POS.
- v) Stavebník, Žadatel nebo jím pověřená třetí osoba, je povinen každé poškození či krádež SEK bezodkladně, nejpozději Den následující po zjištění takové skutečnosti, oznámit takovou skutečnost dohledovému centru společnosti CETIN na telefonní číslo +420 238 464 190.
- vi) Bude-li Stavebník, Žadatel nebo jím pověřená třetí osoba na společnosti CETIN požadovat, aby se jako účastník správního řízení, pro jehož účely bylo toto Vyjádření vydáno, vzdala práva na odvolání proti rozhodnutí vydanému ve správním řízení, je oprávněn kontaktovat POS.

**5. POVINNOSTI STAVEBNÍKA PŘI PŘÍPRAVĚ STAVBY**

- i) Při projektování Stavby je Stavebník povinen zajistit, aby projektová dokumentace Stavby (i) zohledňovala veškeré požadavky na ochranu SEK vyplývající z Příslušných požadavků, zejména ze Zákona o elektronických komunikacích a Stavebního zákona, (ii) respektovala správnou praxi v oboru stavebnictví a technologické postupy a (iii) umožňovala, aby i po provedení a umístění Stavby dle takové projektové dokumentace byla společnost CETIN, jako vlastník SEK schopna bez jakýchkoli omezení a překážek provozovat SEK, provádět údržbu a opravy SEK.
- ii) Nebude-li možné projektovou dokumentaci zajistit některý, byť i jeden z požadavků dle předchozího odstavce (i) a/nebo umístění Stavby by mohlo způsobit, že nebude naplněn některý, byť i jeden z požadavků dle předchozího odstavce (i), vyvolá Stavebník Překládku.
- iii) Při projektování Stavby, která se nachází nebo je u ní zamýšleno, že se bude nacházet v ochranném pásmu radiových tras společnosti CETIN a překračuje výšku 15 m nad zemským povrchem, a to včetně dočasných objektů zařízení staveniště (jeřáby, konstrukce, atd.) je Stavebník povinen písemně kontaktovat POS za účelem získání konkrétního stanoviska a podmínek k ochraně radiových tras společnosti CETIN a pro určení, zda Stavba vyvolá Překládku. Ochranné pásmo radiových tras v šíři 50m je zakresleno do situačního výkresu, který je součástí tohoto Vyjádření.

**VŠEOBECNÉ PODMÍNKY OCHRANY SÍTĚ ELEKTRONICKÝCH KOMUNIKACÍ společnosti CETIN a.s.**

Číslo jednací: 665037/20

Číslo žádosti: 0120 812 526

- (iv) Pokud se v Zájmovém území nachází podzemní silové vedení (NN) ve vlastnictví společnosti CETIN, je Stavebník povinen ve vztahu k projektové dokumentaci zajistit totéž, co je uvedeno pod písm (i) tohoto článku 5, přičemž platí, že Stavebník vyvolá Překládku v případech uvedených pod písm (ii) tohoto článku 5.
- (v) Stavebník je povinen při projektování Stavby, která je stavbou (a) zařízení silových elektrických sítí (VN, VVN a ZVVN) a/nebo (b) trakčních vedení, provést výpočet či posouzení rušivých vlivů na SEK, zpracovat ochranná opatření, to vše dle a v souladu s Příslušnými požadavky. Stavebník je povinen nejpozději třicet (30) Dnů před podáním žádosti o vydání příslušného správního rozhodnutí k umístění Stavby dle Stavebního zákona předat POS výpočet či posouzení rušivých vlivů na SEK a zpracovaná ochranná opatření.
- (vi) Je-li Stavba v souběhu s Kabelovodem, nebo Kabelovod kříží, je Stavebník povinen nejpozději ke Dni, ke kterému započne se zpracováním projektové dokumentace ke Stavbě, oznámit POS a zpracovat POS (a) veškeré případy, kdy trajektorie podvrtné a protlaků budou vedeny ve vzdálenosti menší, než je 1,5 m od Kabelovodu a (b) jakékoliv výkopové práce, které budou nebo by mohly být vedeny v úrovni či pod úrovní Kabelovodu nebo kabelové komory.
- (vii) Je-li Stavba umístěna nebo má být umístěna v blízkosti Kabelovodu, ve vzdálenosti menší, než jsou 2 m nebo kříží-li Stavba Kabelovod ve vzdálenosti menší, než je 0,5 m nad nebo kdekoliv pod Kabelovodem, je Stavebník povinen předložit POS k posouzení zakreslení Stavby v příčných řezech, přičemž do příčného řezu je Stavebník rovněž povinen zakreslit profil kabelové komory.

## 6. POVINNOSTI STAVEBNÍKA PŘI PROVÁDĚNÍ STAVBY

- (i) Stavebník je před započítím jakýchkoliv zemních prací ve vztahu ke Stavbě povinen vytýčit trasu SEK na terénu dle Příslušných požadavků a dle Stavebního zákona. S vytýčenou trasou SEK je Stavebník povinen seznámit všechny osoby, které budou anebo by mohly zemní práce ve vztahu ke Stavbě provádět. V případě porušení této povinnosti bude Stavebník odpovědný společnosti CETIN za náklady a škody, které porušením této povinnosti společnosti CETIN vzniknou a je povinen je společnosti CETIN uhradit.
- (ii) Pět (5) Pracovních dní před započítím jakýchkoliv prací ve vztahu ke Stavbě je Stavebník povinen oznámit společnosti CETIN, že zahájí práce či činnosti ve vztahu ke Stavbě. Písemné oznámení dle předchozí věty zašle Stavebník na adresu elektronické pošty POS a bude obsahovat minimálně číslo jednací Vyjádření a kontaktní údaje Stavebníka.
- (iii) Stavebník je povinen zabezpečit a zajistit SEK proti mechanickému poškození, a to zpravidla dočasným umístěním silničních betonových panelů nad kabelovou trasou SEK. Do doby, než je zajištěna a zabezpečena ochrana SEK proti mechanickému poškození, není Stavebník oprávněn přejíždět vozidly nebo stavební mechanizací kabelovou trasu SEK. Při přepravě vysokých nákladů nebo při projíždění stroji, vozidly či mechanizací pod nadzemním vedením SEK je Stavebník povinen prověřit, zda výška nadzemního vedení SEK je dostatečná a umožňuje spolehlivý a bezpečný způsob přepravy nákladu či průjezdu strojů, vozidel či mechanizace.
- (iv) Při provádění zemních prací v blízkosti SEK je Stavebník povinen postupovat tak, aby nedošlo ke změně hloubky uložení nebo prostorového uspořádání SEK. V místech, kde SEK vystupuje ze země do budovy, rozváděče, na sloup apod. je Stavebník povinen vykonávat zemní práce se zvýšenou mírou opatrnosti, výkopové práce v blízkosti sloupů nadzemního vedení SEK je Stavebník povinen provádět v takové vzdálenosti od sloupu nadzemního vedení SEK,

kteřá je dostatečná k tomu, aby nedošlo nebo nemohlo dojít k narušení stability sloupu nadzemního vedení SEK. Stavebník je povinen zajistit, aby jakoukoliv jeho činností nedošlo bez souhlasu a vědomí společnosti CETIN (a) ke změně nivelety terénu, a/nebo (b) k výsadbě trvalých porostů, a/nebo (c) ke změně rozsahu a změně konstrukce zpevněných ploch. Pokud došlo k odkrytí SEK, je Stavebník povinen SEK po celou dobu odkrytí náležitě zabezpečit proti prověšení, poškození a odcizení.

- (v) Zjistí-li Stavebník kdykoliv během provádění prací ve vztahu ke Stavbě jakýkoliv rozpor mezi údaji v projektové dokumentaci a skutečností, je povinen bezodkladně přerušit práce a oznámit zjištěný rozpor na adresu elektronické pošty POS. Stavebník není oprávněn pokračovat v pracích ve vztahu ke Stavbě do doby, než získá písemný souhlas POS s pokračováním prací.
- (vi) Stavebník není bez předchozího písemného souhlasu společnosti CETIN oprávněn manipulovat s kryty kabelových komor, jakkoliv zakrývat vstupy do kabelových komor, a to ani dočasně, vstupovat do kabelových komor, jakkoliv manipulovat s případně odkrytými prvky SEK či s jakýmkoliv jiným zařízením se SEK souvisejícím. Rovněž bez předchozího písemného souhlasu společnosti CETIN není Stavebník oprávněn umístit nad trasou Kabelovodu jakoukoliv jinou síť technické infrastruktury v podélném směru.
- (vii) Byla-li v souladu s Vyjádřením a těmito VPOSEK odkryta SEK je Stavebník povinen tři (3) Pracovní dny před zakrytím SEK písemně oznámit POS zakrytí SEK a vyzvat ho ke kontrole před zakrytím. Oznámení Stavebníka dle předchozí věty musí obsahovat minimálně předpokládaný Den zakrytí, číslo jednací Vyjádření a kontaktní údaje Stavebníka. Stavebník není oprávněn provést zakrytí do doby, než získá písemný souhlas POS se zakrytím.

## 7. ROZHODNÉ PRÁVO

Vyjádření a VPOSEK se řídí českým právem, zejména Občanským zákoníkem, Zákonem o elektronických komunikacích a Stavebním zákonem. Veškeré spory z Vyjádření či VPOSEK vyplývající budou s konečnou platností řešeny u příslušného soudu České republiky.

## 8. PÍSEMNÝ STYK

Písemným stykem či pojmem „písemně“ se pro účely Vyjádření a VPOSEK rozumí předání zpráv jedním z těchto způsobů:

- v listinné podobě;
- e-mailovou zprávou se zaručeným elektronickým podpisem dle zák. č. 227/2000 Sb., o elektronickém podpisu a o změně některých dalších zákonů (zákon o elektronickém podpisu), ve znění pozdějších předpisů;

## 9. ZÁVĚREČNÁ USTANOVENÍ

- (i) Stavebník, Žadatel nebo jím pověřená třetí osoba je počínaje Dnem převzetí Vyjádření povinen užít informace a data uvedená ve Vyjádření pouze a výhradně k účelu, pro který mu byla tato poskytnuta. Stavebník, Žadatel nebo jím pověřená třetí osoba není oprávněn informace a data rozmnožovat, rozšiřovat, pronajímat, půjčovat či jinak umožnit jejich užívání třetí osobou bez předchozího písemného souhlasu společnosti CETIN.
- (ii) Pro případ porušení kterékoliv z povinností Stavebníka, Žadatele nebo jím pověřené třetí osoby, založené Vyjádřením /nebo těmito VPOSEK je Stavebník, Žadatel či jím pověřená třetí osoba odpovědný za veškeré náklady a škody, které společnosti CETIN vzniknou porušením povinností Stavebníka, Žadatele nebo jím pověřené třetí osoby.



Číslo jednací: 665037/20

Číslo žádosti: 0120 812 526

## Informace k vytyčení SEK

V případě požadavku na vytyčení **PVSEK** společnosti **CETIN a.s.** se, prosím, obraťte na společnosti uvedené níže.

### **CETIN a.s. - středisko Morava sever**

se sídlem: Českomoravská 2510/19, Libeň, 190 00 Praha 9  
IČ: 04084063 DIČ: CZ04084063  
kontakt: tel: 238462175 obslužná doba po-pa 7 - 15 hod

### **Vegacom, a.s. - výhradní dodavatel společnosti CETIN a.s.**

se sídlem: Pohraniční 52/23, 703 00 Ostrava  
IČ: 25788680 DIČ: CZ25788680  
kontakt: Ing. Lubomír Vařecha, mobil: 725820762, e-mail: varecha@vegacom.cz  
Hurniková Hana, mobil: 725820758, e-mail: hurnikova@vegacom.cz

### **ALPROTEL GROUP, s.r.o.**

se sídlem: Dobrá 543 Frýdek-Místek PSČ 739 51  
IČ: 25863037 DIČ: CZ25863037  
kontakt: Libor Kašperlík, mobil: 602783894, e-mail: kasperlik@alprotel.cz

### **GIS-STAVINVEX, a.s.**

se sídlem: Bučinská 1733, 735 41 Petřvald  
IČ: 25163558 DIČ: CZ25163558  
kontakt: Ing. Miroslav Žilík, mobil: 731 204 729, tel/fax: 596 541 102, ostrava@gis-stavinex.cz

### **Josef Matoušek**

se sídlem: Dvorní 766/27, Ostrava-Poruba, PSČ: 708 00  
IČ: 75591961 DIČ: 6404090748  
kontakt: Josef Matoušek, mobil: 602 516 579, e-mail: matousek1964@seznam.cz

### **KATES, spol. s r.o.**

se sídlem: Důlní 889, 735 35 Horní Suchá  
IČ: 47680954 DIČ:  
kontakt: Stanislav Knebl, tel.: 596426011, mobil: 736626762, e-mail: knebl.kates@seznam.cz

### **Milan Kočvara**

se sídlem: Osvoboditelů 1200, 742 21 Kopřivnice  
IČ: 63341620 DIČ:  
kontakt: Milan Kočvara, mobil: 602439837, e-mail: vytyceni@seznam.cz

### **OPTOMONT, a.s.**

se sídlem: Na Najmanské 915, 710 00 Ostrava  
IČ: 25355759 DIČ: CZ25355759  
kontakt: Bogdan Kaleta, tel.: 558340911, mobil: 721521807, e-mail: bogdan.kaleta@optomont.cz

### **Rostislav Ralidiák**

se sídlem: Karviná, Čsl.armády 2930/25, PSČ 73301  
IČ: 70244090 DIČ: CZ70244090  
kontakt: Rostislav Ralidiák, mobil: 602 749 579, e-mail: trasovani@atlas.cz

Číslo jednací: 665037/20

Číslo žádosti: 0120 812 526

**Sitel, spol. s r.o., oblast Ostrava**

se sídlem: U studia 2253/28, 700 30 Ostrava-Zábřeh


IČ: 44797320

DIČ: CZ 44797320

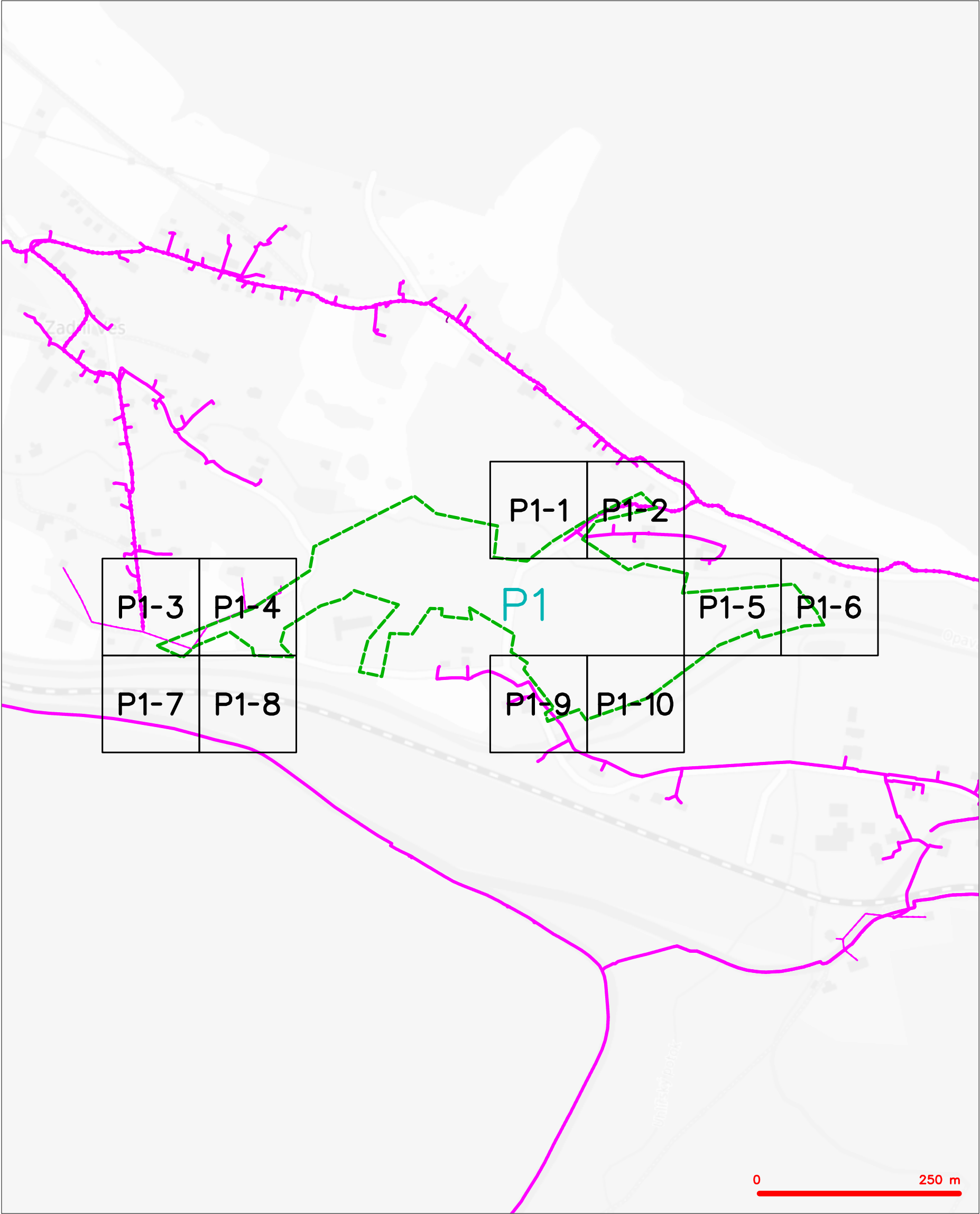
kontakt: Ing. Jaroslav Solnický, mobil: 724 390 320, e-mail: jsolnický@sitel.cz



LEGENDA  
----- hranice zájmového území k vyjádření

  
CETIN a.s.  
Českomoravská 2510/19, Libeň  
190 00 Praha 9  
DIČ: CZ04084063  
102

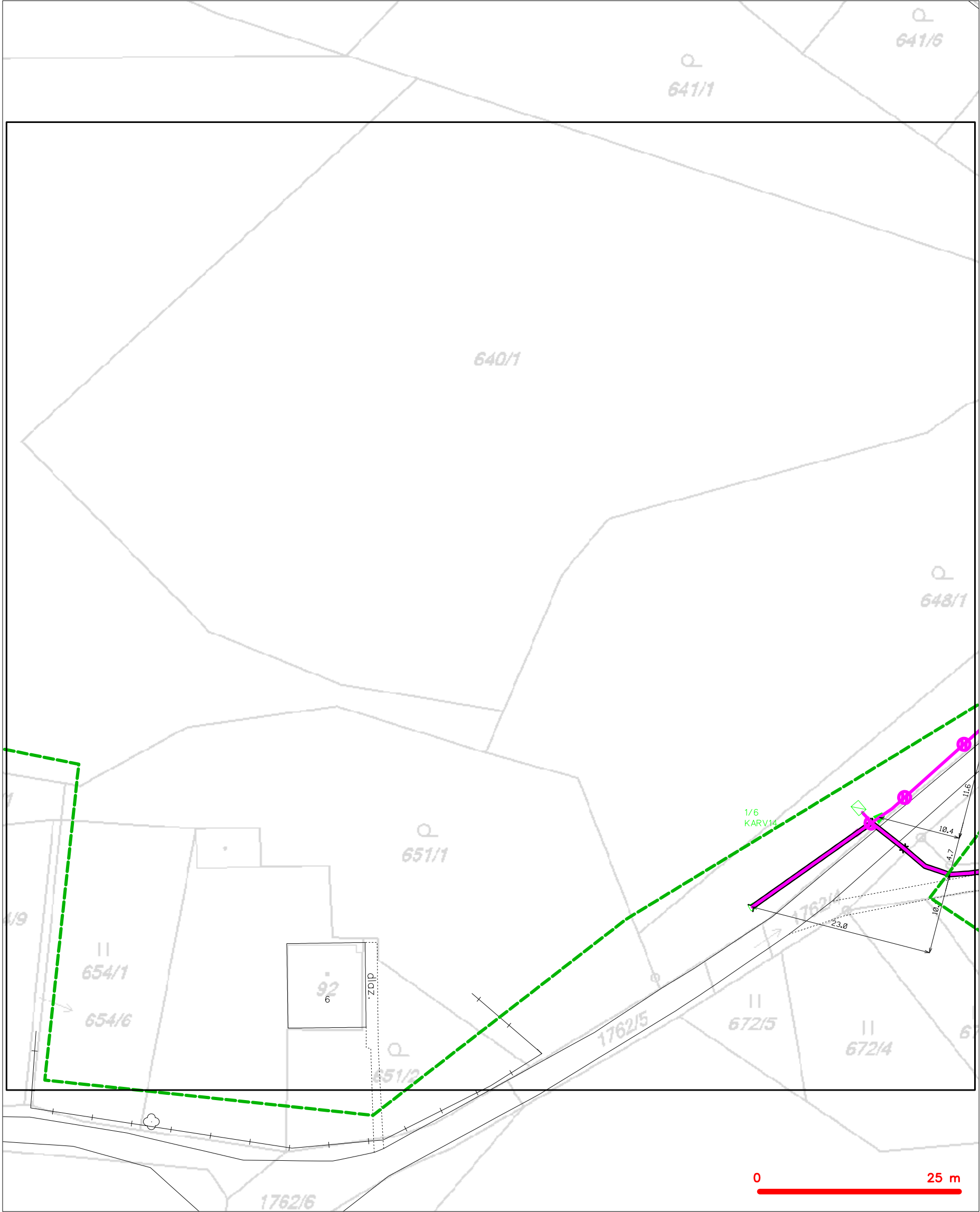
SITUAČNÍ VÝKRES - POLYGON 1



LEGENDA	
	hranice zájmového území k vyjádření
	NV přípojka, území s NV přípojkou CETIN
	zaměřený průběh metalického kabelu
	zaměřený průběh optického kabelu, HDPE trubky nebo souběh optického a metalického kabelu
	nezaměřený průběh metalického kabelu
	nadzemní síť cizí
	nezaměřený průběh optického kabelu, HDPE trubky nebo souběh optického a metalického kabelu
	radiové síť, ochranné pásmo radiové sítě
	nadzemní síť
	neprovazované síť
	podzemní síť cizí
	síť s NV
	kolektor, kabelovod

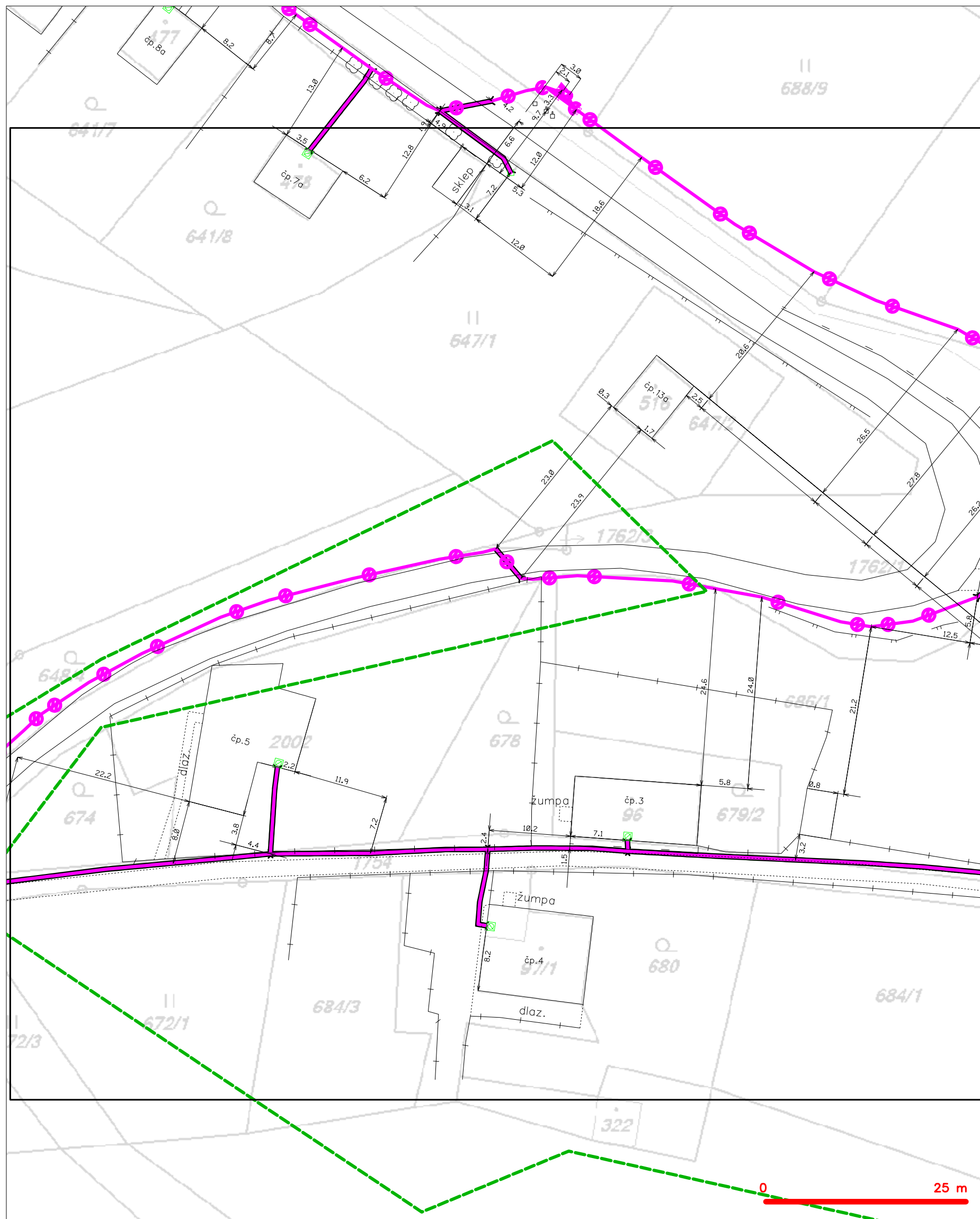


SITUAČNÍ VÝKRES - POLYGON 1, list kladu P1-1



— — — — —	hranice zájmového území k vyjádření	— — — — —	nezaměřený průběh optického kabelu, HDPE trubky
— — — — —	NV přípojka, území s NV přípojkou CETIN	— — — — —	nebo souběh optického a metalického kabelu
— — — — —	zaměřený průběh metalického kabelu	— — — — —	radiové sítě, ochranné pásmo radiové sítě
— — — — —	zaměřený průběh optického kabelu, HDPE trubky	— — — — —	nadzemní sítě
— — — — —	nebo souběh optického a metalického kabelu	— — — — —	neprovazované sítě
— — — — —	nezaměřený průběh metalického kabelu	— — — — —	podzemní sítě cizí
— — — — —	nadzemní sítě cizí	— — — — —	sítě s NV

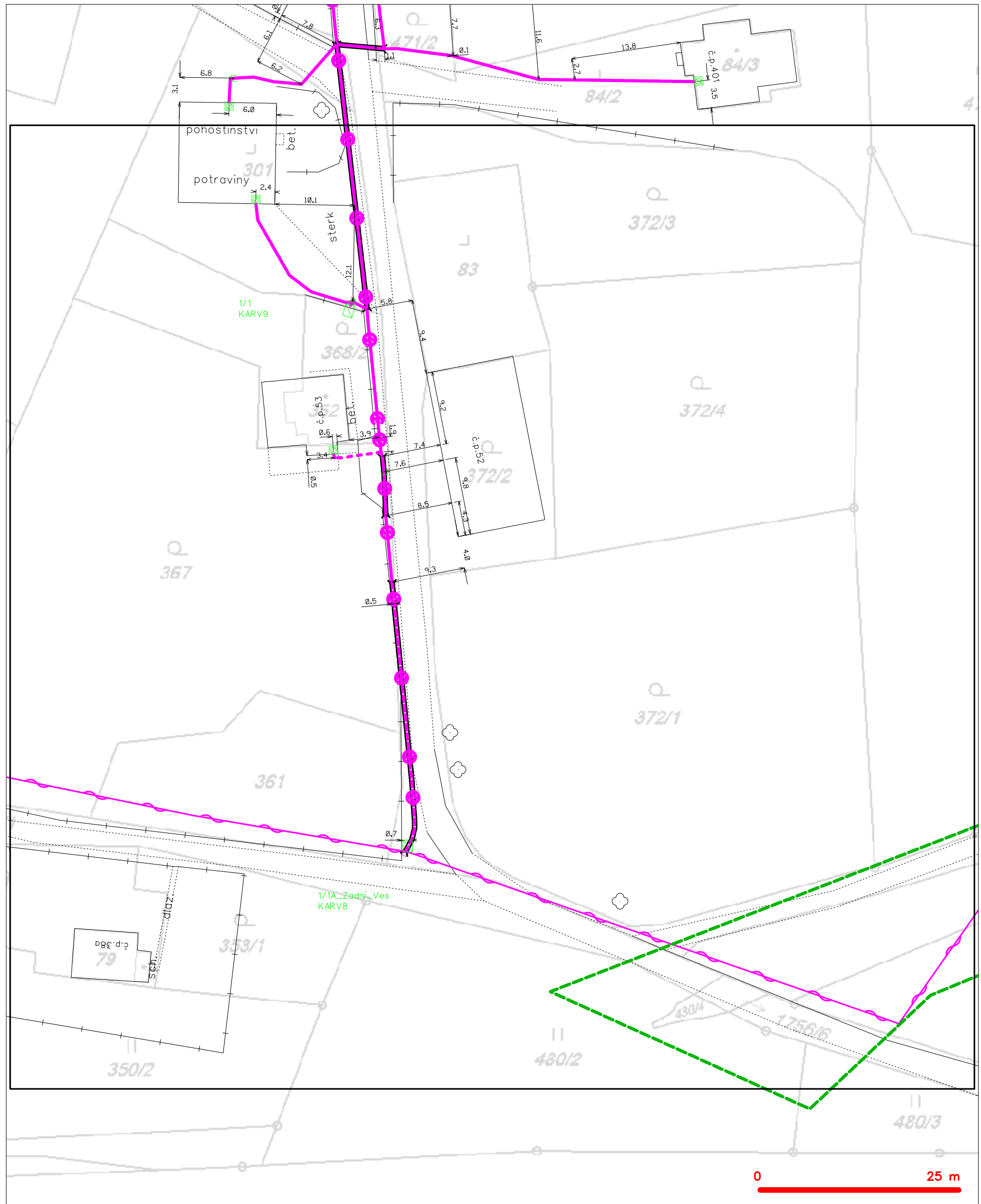
SITUAČNÍ VÝKRES - POLYGON 1, list kladu P1-2



LEGENDA

- hranice zájmového území k vyjádření
- NV přípojka, území s NV přípojkou CETIN
- zaměřený průběh metalického kabelu
- zaměřený průběh optického kabelu, HDPE trubky
- nezaměřený průběh optického a metalického kabelu
- nezaměřený průběh metalického kabelu
- nadzemní síť cizí
- nezaměřený průběh optického kabelu, HDPE trubky
- nezaměřený průběh optického a metalického kabelu
- radiové síť, ochranné pásmo radiové sítě
- nadzemní síť
- neprovázané síť
- podzemní síť cizí
- síť s NV
- kojektor, kabelovod

# SITUAČNÍ VÝKRES - POLYGON 1, list kladu P1-3



## LEGENDA

- |   |   |   |   |
|---|---|---|---|
| — | hranice zájmového území k vyjádření           | — | nezaměřený průběh optického kabelu, HDPE trubky |
| — | NV přípojka, území s NV přípojkou CETIN       | — | nebo souběh optického a metalického kabelu      |
| — | zaměřený průběh metalického kabelu            | — | radiové sítě, ochranné pásmo radiové sítě       |
| — | zaměřený průběh optického kabelu, HDPE trubky | — | nadzemní sítě                                   |
| — | nebo souběh optického a metalického kabelu    | — | neprovázané sítě                                |
| — | nezaměřený průběh metalického kabelu          | — | podzemní sítě cizí                              |
| — | nadzemní sítě cizí                            | — | sítě s NV                                       |

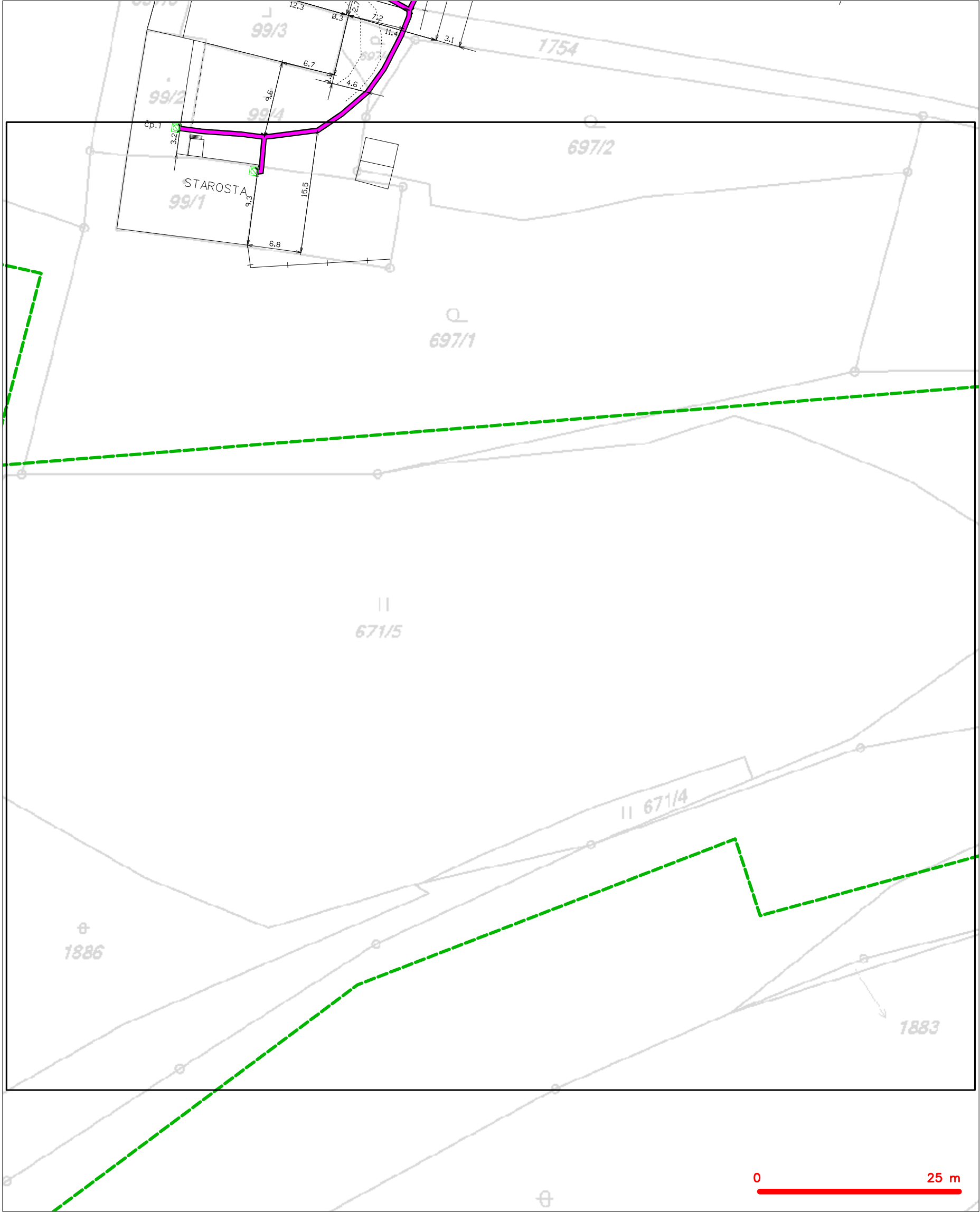
SITUAČNÍ VÝKRES - POLYGON 1, list kladu P1-4



LEGENDA	
----- hranice zájmového území k vyjádření	--- nezaměřený průběh optického kabelu, HDPE trubky
----- NV přípojka, území s NV přípojkou CETIN	--- nebo souběh optického a metalického kabelu
----- zaměřený průběh metalického kabelu	--- radiové sítě, ochranné pásmo radiové sítě
----- zaměřený průběh optického kabelu, HDPE trubky	--- nadzemní sítě
----- nebo souběh optického a metalického kabelu	--- neprovozované sítě
----- nezaměřený průběh metalického kabelu	--- podzemní sítě cizí
----- nadzemní sítě cizí	--- síť s NV
	[ ]=== kolektor, kabelovod

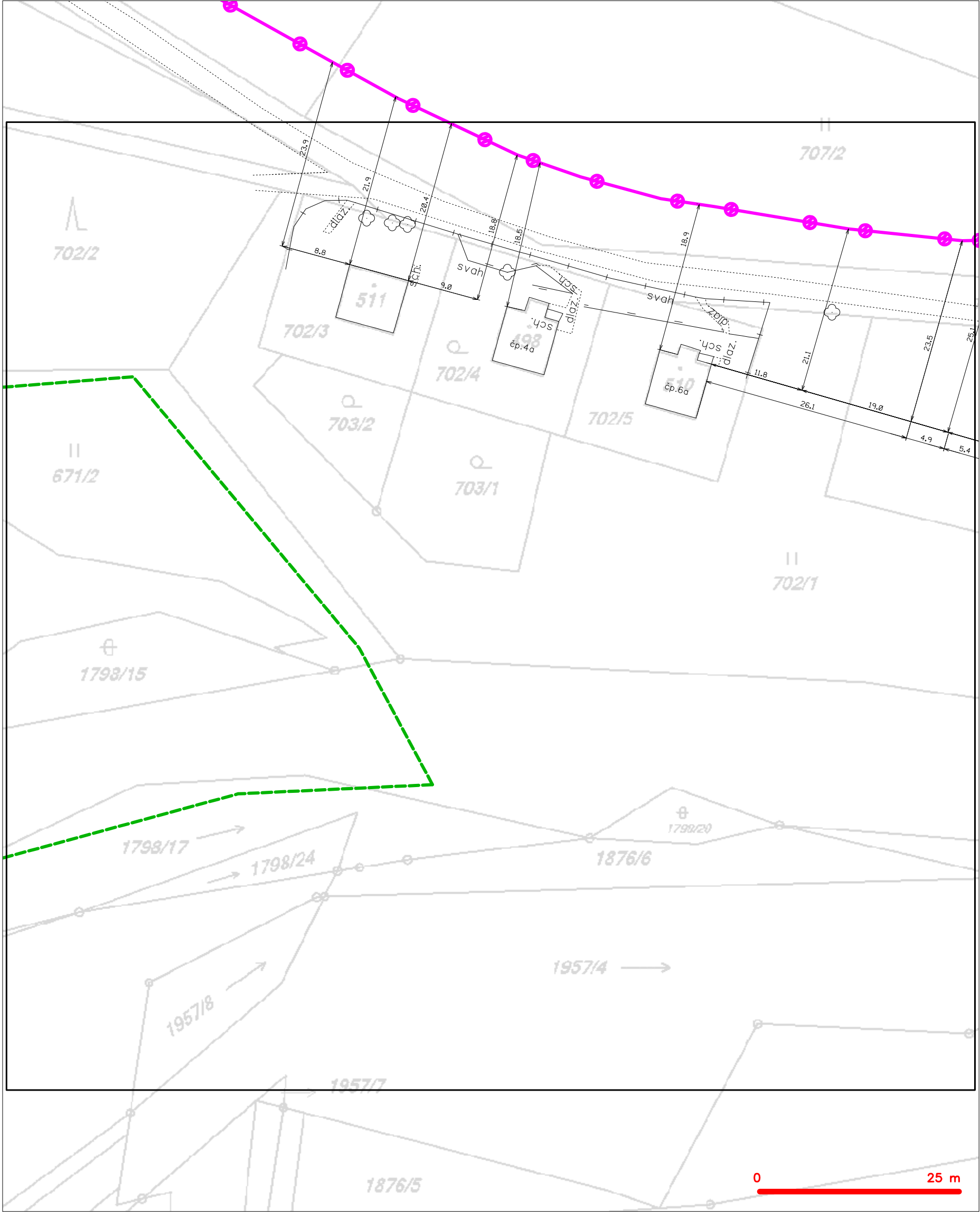


SITUAČNÍ VÝKRES - POLYGON 1, list kladu P1-5



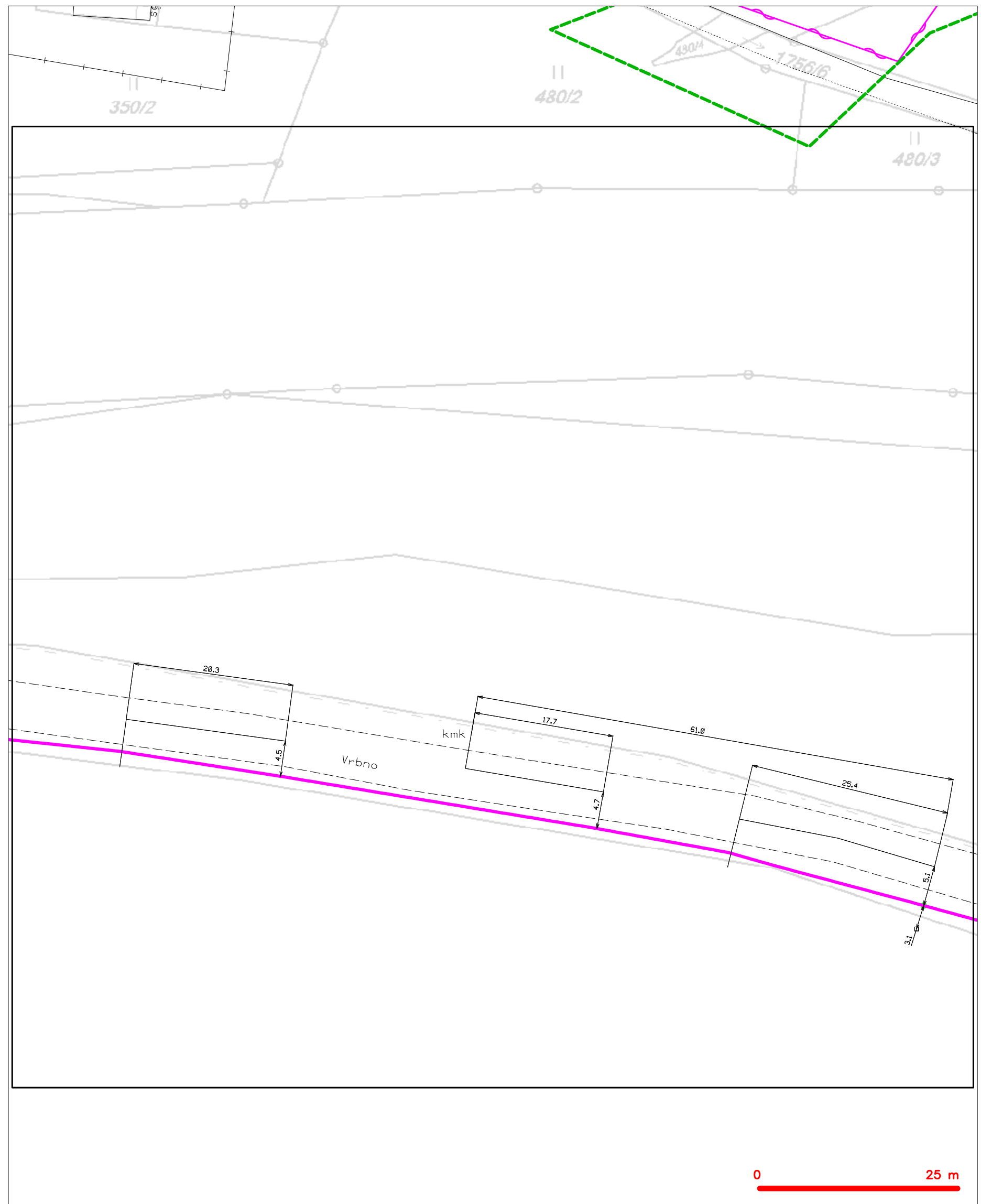
LEGENDA	
	hranice zájmového území k vyjádření
	NV přípojka, území s NV přípojkou CETIN
	zaměřený průběh metalického kabelu
	zaměřený průběh optického kabelu, HDPE trubky nebo souběh optického a metalického kabelu
	nezaměřený průběh metalického kabelu
	nadzemní síť cizí
	nezaměřený průběh optického kabelu, HDPE trubky nebo souběh optického a metalického kabelu
	radiové síť, ochranné pásmo radiové sítě
	nadzemní síť
	neprovazované síť
	podzemní síť cizí
	sítě s NV
	kojektor, kabelovod

SITUAČNÍ VÝKRES - POLYGON 1, list kladu P1-6



LEGENDA	
	hranice zájmového území k vyjádření
	NV přípojka, území s NV přípojkou CETIN
	zaměřený průběh metalického kabelu
	zaměřený průběh optického kabelu, HDPE trubky nebo souběh optického a metalického kabelu
	nezaměřený průběh metalického kabelu
	nadzemní síť cizí
	nezaměřený průběh optického kabelu, HDPE trubky nebo souběh optického a metalického kabelu
	radiové síť, ochranné pásmo radiové sítě
	nadzemní síť
	neprovazované síť
	podzemní síť cizí
	síť s NV
	kolektor, kabelovod

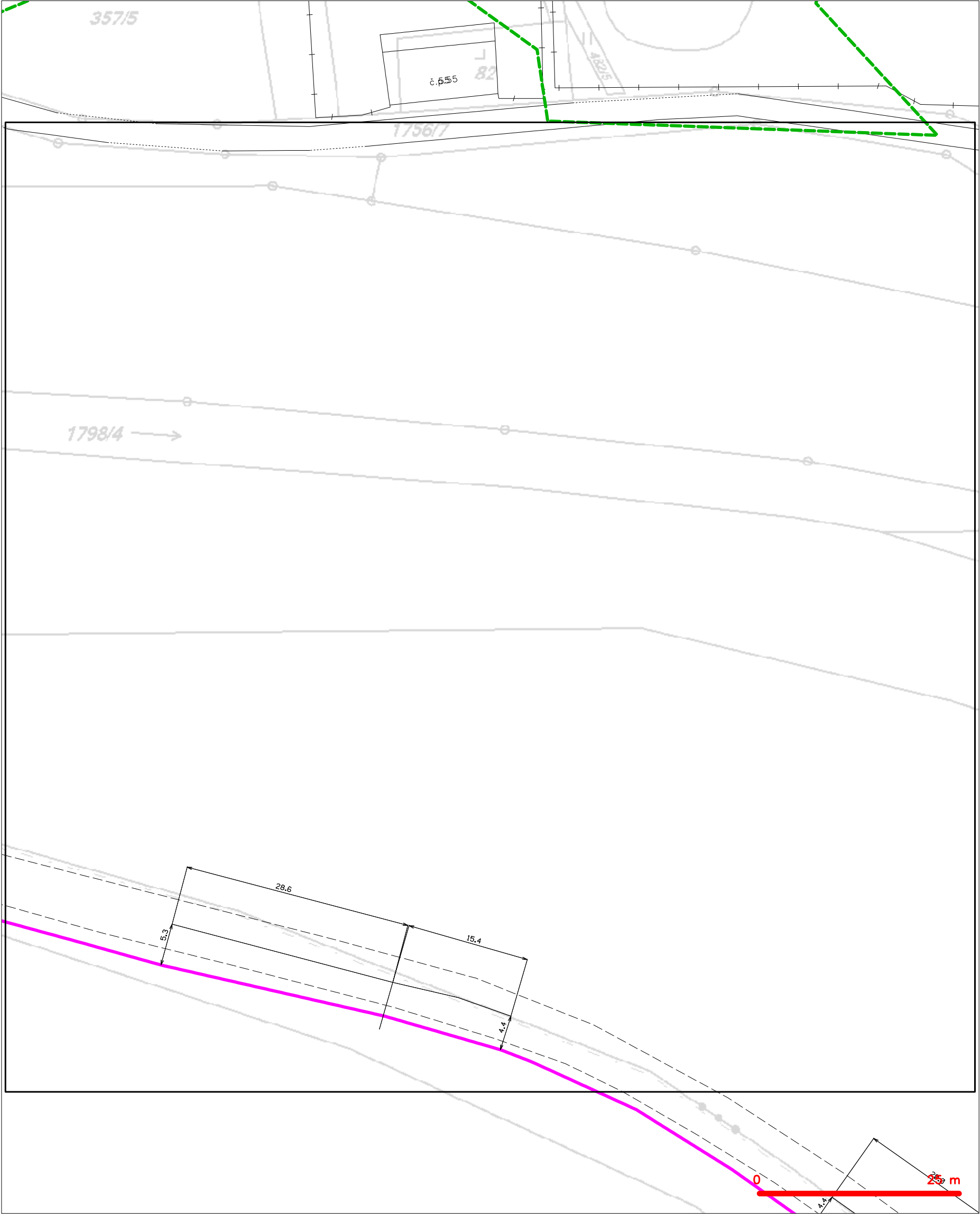
SITUAČNÍ VÝKRES - POLYGON 1, list kladu P1-7



LEGENDA

- |  |  |  |  |
|--|--|--|--|
|  | hranice zájmového území k vyjádření  |  | nezaměřený průběh optického kabelu, HDPE trubky nebo souběh optického a metalického kabelu |
|  | NV přípojka, území s NV přípojkou CETIN  |  | radiové sítě, ochranné pásmo radiové sítě  |
|  | zaměřený průběh metalického kabelu   |  | nadzemní sítě  |
|  | zaměřený průběh optického kabelu, HDPE trubky nebo souběh optického a metalického kabelu |  | neprovozované sítě   |
|  | nezaměřený průběh metalického kabelu   |  | podzemní sítě cizí   |
|  | nadzemní sítě cizí   |  | sítě s NV  |
|  |  |  | kojektor, kabelovod  |

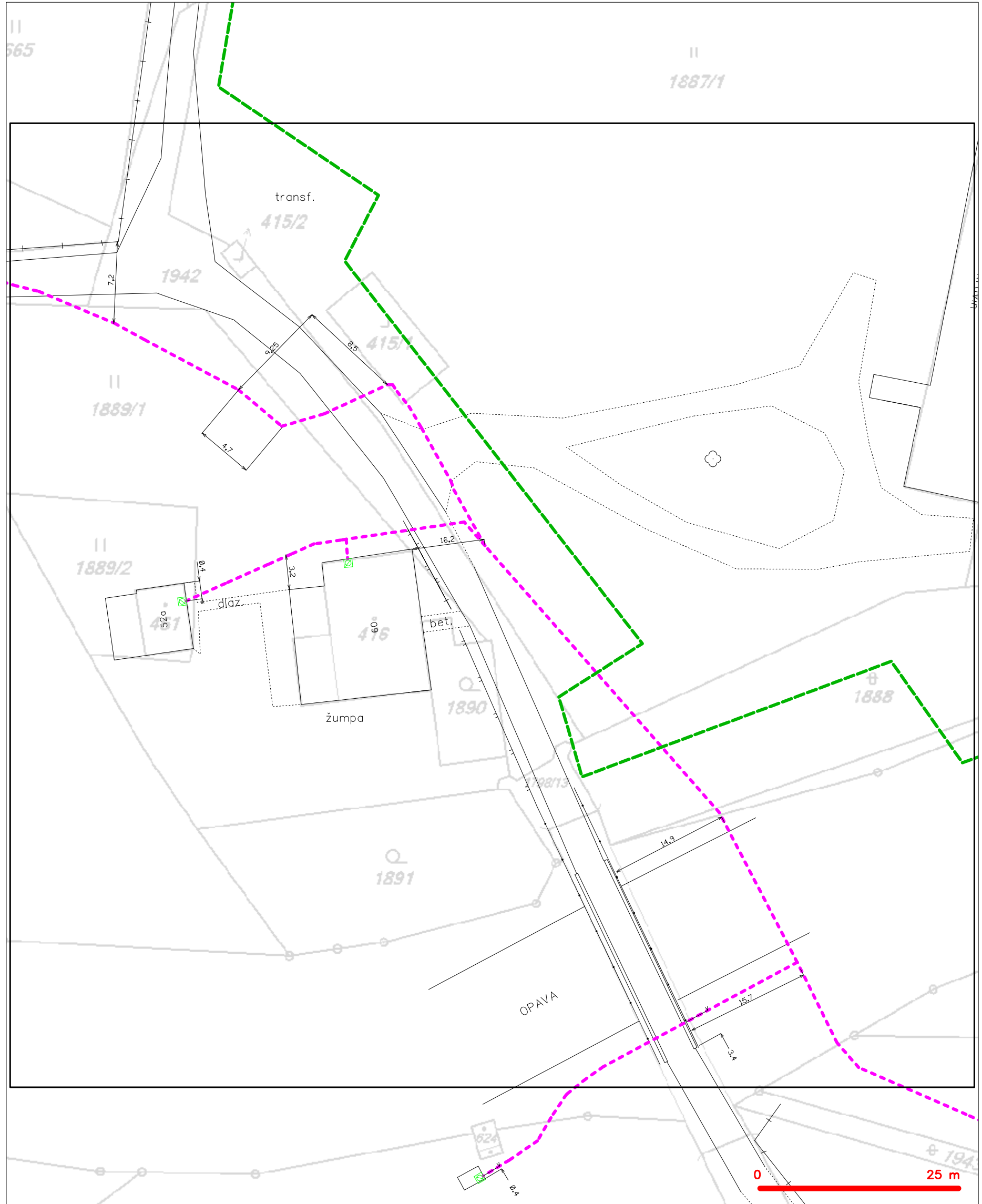
SITUAČNÍ VÝKRES - POLYGON 1, list kladu P1-8



LEGENDA	
----- hranice zájmového území k vyjádření	----- nezaměřený průběh optického kabelu, HDPE trubky
----- NV přípojka, území s NV přípojkou CETIN	----- nebo souběh optického a metalického kabelu
----- zaměřený průběh metalického kabelu	----- radiové sítě, ochranné pásmo radiové sítě
----- zaměřený průběh optického kabelu, HDPE trubky	----- nadzemní sítě
----- nebo souběh optického a metalického kabelu	----- neprovozované sítě
----- nezaměřený průběh metalického kabelu	----- podzemní sítě cizí
----- nadzemní sítě cizí	----- síť s NV
	===== kolektor, kabelovod



**SITUAČNÍ VÝKRES - POLYGON 1, list kladu P1-9**



**LEGENDA**

- |  |   |  |   |
|--|---|--|---|
|  | hranice zájmového území k vyjádření           |  | nezaměřený průběh optického kabelu, HDPE trubky |
|  | NV přípojka, území s NV přípojkou CETIN       |  | nebo souběh optického a metalického kabelu      |
|  | zaměřený průběh metalického kabelu            |  | radiové sítě, ochranné pásmo radiové sítě       |
|  | zaměřený průběh optického kabelu, HDPE trubky |  | nadzemní sítě                                   |
|  | nebo souběh optického a metalického kabelu    |  | neprovazované sítě                              |
|  | nezaměřený průběh metalického kabelu          |  | podzemní sítě cizí                              |
|  | nadzemní sítě cizí                            |  | sítě s NV                                       |
|  |   |  | kojektor, kabelovod                             |

SITUAČNÍ VÝKRES - POLYGON 1, list kladu P1-10



LEGENDA

- |   |  |   |  |
|---|--|---|--|
| — | hranice zájmového území k vyjádření  | — | nezaměřený průběh optického kabelu, HDPE trubky nebo souběh optického a metalického kabelu |
| — | NV přípojka, území s NV přípojkou CETIN  | — | radiové síť, ochranné pásmo radiové sítě   |
| — | zaměřený průběh metalického kabelu   | — | nadzemní síť   |
| — | zaměřený průběh optického kabelu, HDPE trubky nebo souběh optického a metalického kabelu | — | neprovazované síť  |
| — | nezaměřený průběh metalického kabelu   | — | podzemní síť cizí  |
| — | nadzemní síť cizí  | — | síť s NV   |



Pöry Environment a.s.  
Ing. Marek Černý  
Botanická 834/56  
602 00 BRNO

Váš dopis

Naše značka OPHA14000033067

Vyřizuje Krvač/596682369

Datum 16.6.2014

**Věc: Přírodně blízká protipovodňová ochrana – obec Karlovice, Zadní Ves – vyjádření k DSP**

Dobrý den,

Souhlasíme se zaslanou projektovou dokumentací na stavbu „**Přírodně blízká protipovodňová ochrana – obec Karlovice, Zadní Ves**“.

Pokud bude v lokalitě „B“ zřizován sjezd na zařízení staveniště, je nutno zajistit síť elektronických komunikací v majetku společnosti Telefónica Czech Republic, a.s. (dále jen SEK) proti poškození pojezdem těžkých nákladních vozidel, např. položením silničních panelů nebo silnostěnných ocelových plátů v místě křížení sjezdu a vedení SEK.

Na stavbu bylo vydáno vyjádření o existenci SEK č.j. 593061/14.

Telefónica Czech Republic, a.s.  
Za Brumlovkou 266/2  
140 22 Praha 4  
DIČ: CZ60193336  
1064

Přeji Vám pěkný a úspěšný den  
Jiří Krvač

Specialista pro ochranu sítě Morava Sever

120.3







Vyřizuje: Dundáček Petr

E-mail: petr.dundacek@t-mobile.cz

Obec Karlovice  
Zdenka Šilerová  
č.p. 183  
79323 Karlovice

Naše značka: E11561/17

V Praze dne: 29.3.2017

**Vyjádření a stanovení podmínek pro udělení souhlasu s umístěním stavby v ochranném pásmu sítě technické infrastruktury ( TI ) společnosti T-Mobile Czech Republic a.s.**

Vydané podle § 101 ZÁKONA Č. 127/2005 Sb., o elektronických komunikacích a o změně některých souvisejících zákonů ( zákon o elektronických komunikacích – dále jen ZEK ), ve znění pozdějších předpisů a §161 zákona č. 183/2006 Sb., o územním plánování a stavebním řádu ( stavební zákon) či dle dalších příslušných právních předpisů

**Věc: Přírodně blízká proti povodňová ochrana - Obec Karlovice, Zadní Ves**

Stupeň: Stavební řízení

Na základě předložených projektových podkladů dáváme **souhlasné stanovisko k vydání Územního souhlasu / rozhodnutí (Stavebního povolení) a následně souhlas s realizací stavby.**

Dle předložených dokladů nedojde ke kolizi s technickou infrastrukturou společnosti **T-Mobile Czech Republic a.s.**

Toto stanovisko má platnost 1 rok.

Vydané stanovisko nelze prodloužit. Po uplynutí platnosti zadejte žádost o nové stanovisko.

**T-Mobile**  
T-Mobile Czech Republic a.s.  
Tomášova 2144/1  
148 00 Praha 4  
IČ 649 49 681, DIČ CZ64949681

Ochrana sítí  
Technologický úsek

Příloha č. 1

**Rekapitulace žádosti o vyjádření k existenci sítě elektronických komunikací**

Číslo žádosti: **E11561/17**  
Název stavby /akce: **Přírodně blízká proti povodňová ochrana - Obec Karlovice, Zadní Ves**  
Datum podání žádosti: **29.3.2017**  
Důvod žádosti: **Stavební řízení**  
Popis jiného důvodu žádosti:  
Poznámka: **Prodloužení aktualizace vydaných vyjádření z 24.1.2012 (ÚR/38224/12-1), z 6.6.2014, z 14.5.2014 (zn.331402554) a z 13. 4. 2016 (zn. E10469/16)**

**Žadatel**

Firma / organizace: **Obec Karlovice**  
IČ: **00296112**  
DIČ: **CZ00296112**  
Kontaktní osoba: **Zdenka Šilerová**  
Adresa: **č.p. 183**  
Město / obec: **Karlovice**  
PSČ: **79323**  
Stát:  
E-mail: **podatelna@karlovice.eu**  
Telefonní číslo: **554725390**

**Stavebník**

Firma / organizace: **Obec Karlovice**  
Kontaktní osoba: **Zdenka Šilerová**  
Adresa: **č.p. 183**  
Město / obec: **Karlovice**  
PSČ: **79323**  
Stát:  
E-mail: **podatelna@karlovice.eu**  
Telefonní číslo: **554725390**

**Stavba**

Výška nad terénem (metry): **0 m**  
Projektant: **PÖYRY Environment a.s., Botanická 834, 602 00 Brno**  
Druh stavby: **Ostatní**  
Hodnota projektu: **15 mil. Kč**  
Měsíc zahájení stavby: **10/2017**  
Měsíc ukončení stavby: **1/2019**

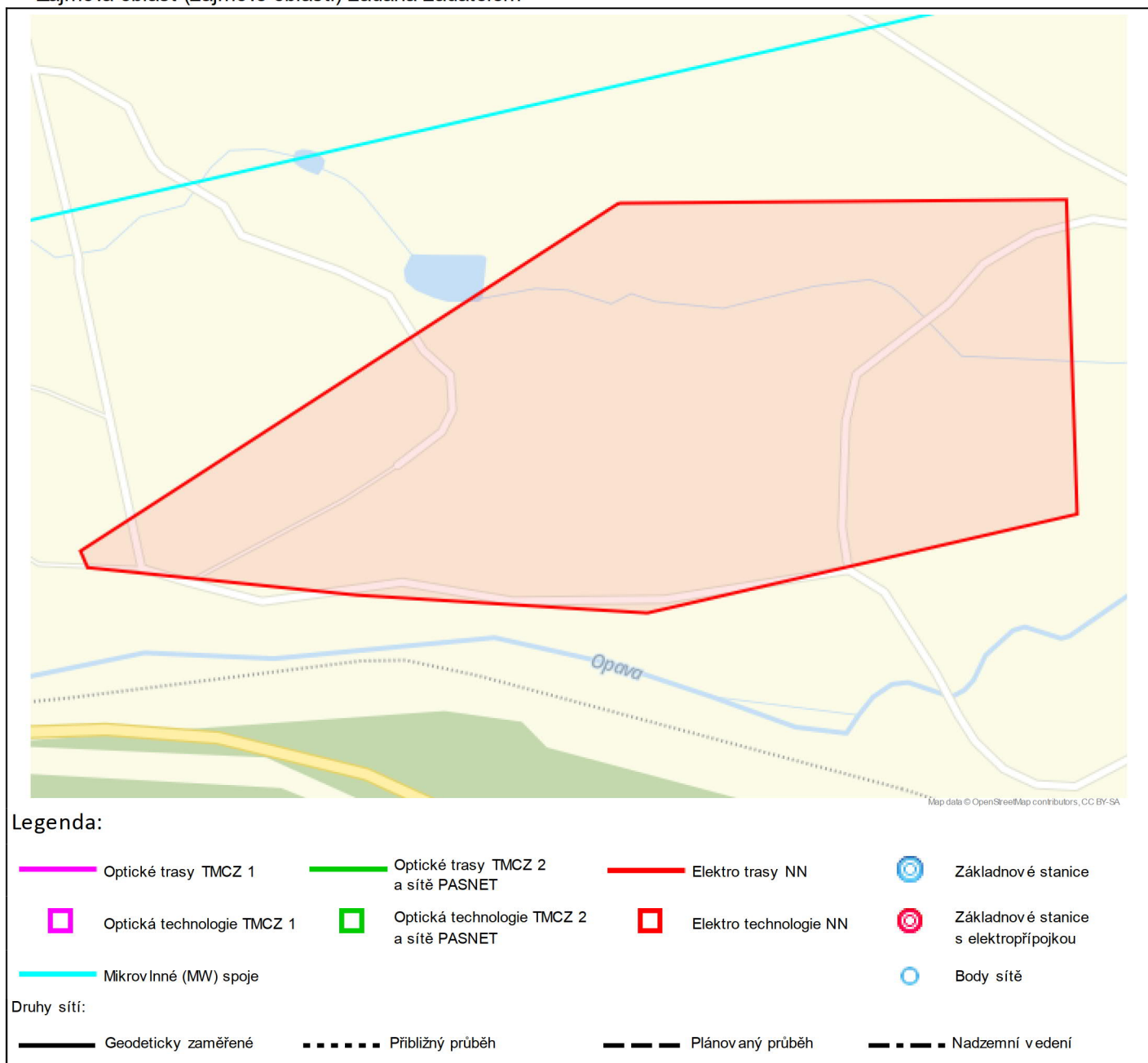
**Odeslání stanoviska**

E-mail: **podatelna@karlovice.eu**

Příloha č. 2

**Situační plán**

Zájmová oblast (zájmové oblasti) zadaná žadatelem



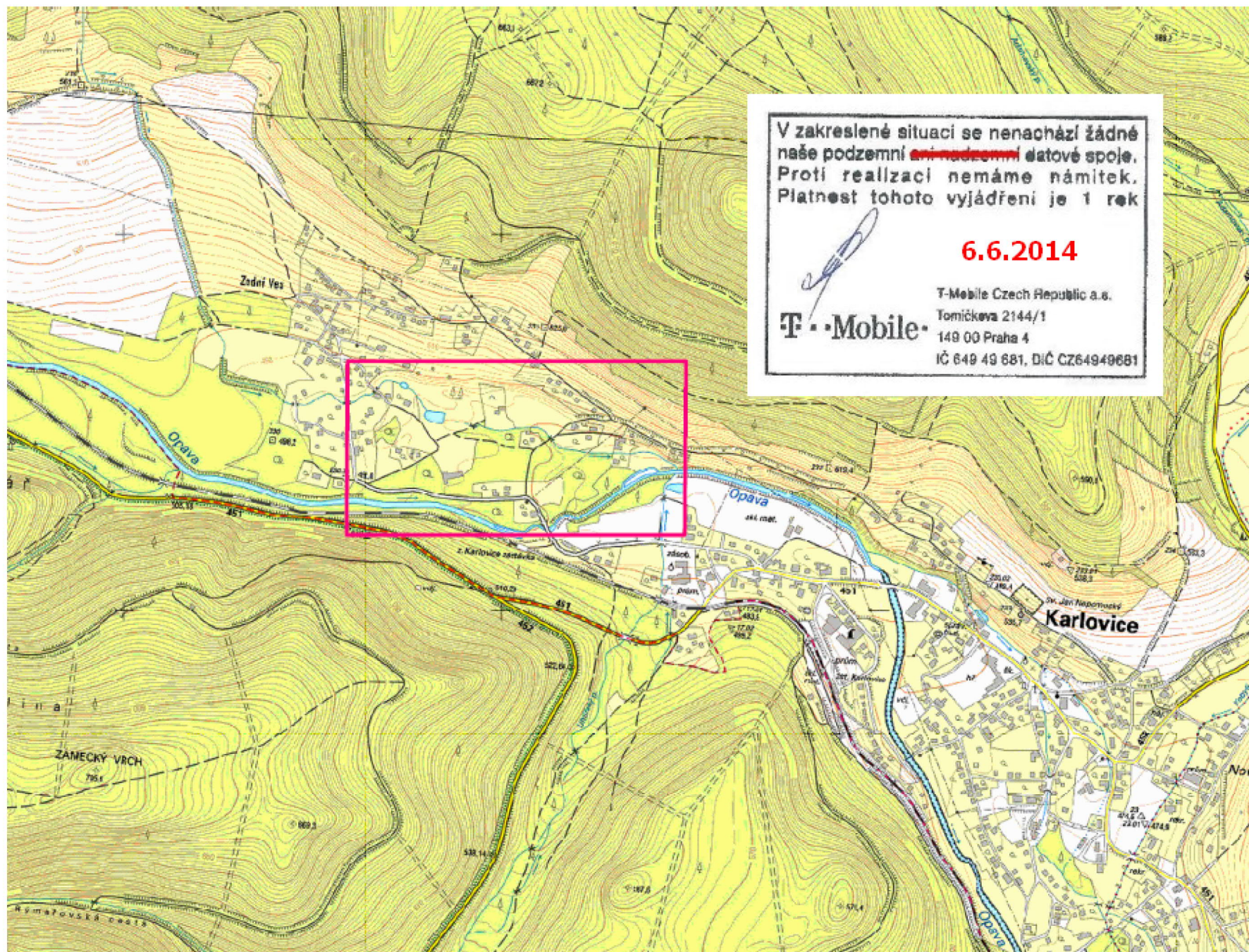
Geometrie zájmové oblasti (zájmových oblastí) žádosti ve formátu WKT a souřadnicovém systému S-JTSK. Zkopírováním textu lze geometrii zobrazit v jakémkoli softwaru podporujícím formát WKT.

GEOMETRYCOLLECTION(POLYGON((-529060.349836327 -1065450.38525593,-528772.90724405 -1065475.99723396,-528785.560355583 -1065677.77718864,-529067.475900914 -1065714.22213608,-529252.761507886 -1065684.68301636,-529422.938855294 -1065650.45425586,-529423.702766028 -1065650.379989,-529427.249359662 -1065639.26920965,-529060.349836327 -1065450.38525593)))





**Přírodě blízká protipovodňová ochrana  
obec Karlovice, Zadní Ves  
C.2 Přehledná situace  
M 1 : 10 000**



V zakreslené situaci se nenachází žádné naše podzemní ~~ani nadzemní~~ datové spoje. Proti realizaci nemáme námitek. Platnost tohoto vyjádření je 1 rok



**6.6.2014**

**T-Mobile**

T-Mobile Czech Republic a.s.  
Tomickova 2144/1  
149 00 Praha 4  
IČ 649 49 681, DIČ CZ64949681

LEGENDA:

 ZÁJMOVÁ OBLAST

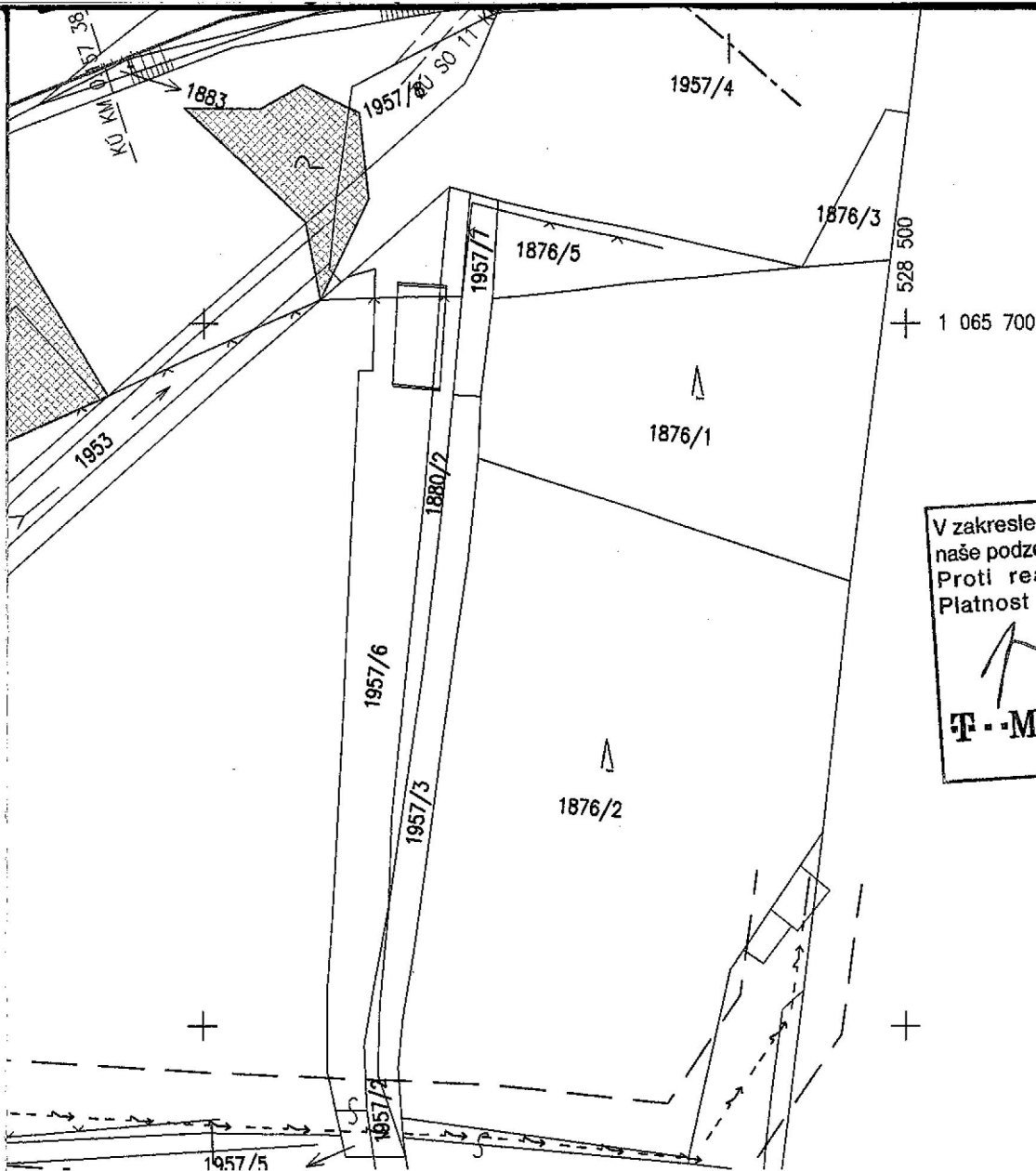
121.2



VÝŠKOVÝ SYSTÉM: BALT PO VYROVNÁNÍ  
SOÚŘADNICOVÝ SYSTÉM: S - JTSK







V zakreslené situaci se nenachází žádné naše podzemní ani nadzemní datové spoje. Proti realizaci nemáme námitek. Platnost tohoto vyjádření je 1 rok.

**26-01-2012**

T-Mobile Czech Republic a.s.  
Tomičkova 2144/1  
149 00 Praha 4  
IČ 649 49 681, DIČ CZ64949681



VÝŠKOVÝ SYSTÉM: Bpv.  
SOUŘ. SYSTÉM S-JTSK

ÉHO



Pöyry Environment a.s. Botanická 834/56, 602 00 Brno		Tel: +420 541 554 111 Fax: +420 541 211 205	E-mail : trade.wecz@poyry.com http://www.poyry.cz
Zodpovědný projektant ING. TOMÁŠ OHERA	Hlavní inženýr projektu ING. TOMÁŠ OHERA	Vedoucí střediska ING. JIRÍ ŠVANCARA	
Vypracoval HANA NOVÁ	Kontrolující ING. JIRÍ ŠVANCARA	Zakázkové číslo 3A 09030.31 B 01	
Datum PROSINEC, 2011	Stupeň dokumentace DSP	Název souboru C_3.dwg	

Akce

## PŘÍRODĚ BLÍZKÁ PROTIPOVODŇOVÁ OCHRANA - OBEC KARLOVICE, ZADNÍ VES

Příloha

### KOORDINAČNÍ SITUACE STAVBY NA PODKL. KAT. MAPY

Objednatel

Obec Karlovice, Karlovice 138, 793 23 Karlovice

Měřítko

1:1 000

Příloha

C.3





T-Systems Czech Republic a.s.  
Na Pankráci 1685/17, 19, 140 21 Praha 4

Pöyry Environment a.s.

Botanická 834/56  
602 00 Brno

31

282

Váš dopis  
31-Bra/2139

Naše značka  
ÚR/38224/12-1

Vyřizuje  
Blažková Marcela

V Praze dne  
24.1.2012

Věc: Vyjádření k dokumentaci pro stavební povolení, ve smyslu § 101 zák. č. 127/2005 Sb.

Akce: Přírodě blízká protipovodňová ochrana - obec Karlovice, Zadní Ves, k.ú. Karlovice, Slezsko

Investor: Obec Karlovice, Karlovice 138, 793 23 Karlovice

Z hlediska stávajících podzemních tras kabelů telekomunikační sítě PRAGONET a plánované výstavby nemáme námitek proti realizaci výše uvedené akce, pokud stavba proběhne dle Vámi předané dokumentace.

Na vyznačeném prostoru stavby se v současné době nenacházejí podpovrchové kabelové trasy telekomunikační sítě PRAGONET.

**Platnost vyjádření je 1 rok.**

S pozdravem

T-Systems Czech Republic a.s.  
IČ 61059382

Na Pankráci 1685/17, 19  
140 21 Praha 4 (10)

V. z. 

Ing. Elena Berndtová  
vedoucí odd. dokumentace  
T-Systems Czech Republic a.s.





**UPC Česká republika, s.r.o.**

Závišova 5, 140 00 Praha 4, Česká republika

IČ: 00562262

T +420 261 107 111 F +420 261 107 100

*zastoupena společností*

**InfoTel, spol. s r.o.**

Novolišeňská 2678/18, 628 00 Brno-Líšeň

IČ: 46981071

T +420 544 422 111 F +420 544 422 155

**Obec Karlovice  
Zdenka Šilerová  
Karlovice č.p. 183  
79323 Karlovice  
Česká republika**

**VYJÁDRĚNÍ O EXISTENCI VEDENÍ VEŘEJNÉ KOMUNIKAČNÍ SÍTĚ (VVKŠ)  
A VŠEOBECNÉ PODMÍNKY OCHRANY VEDENÍ VEŘEJNÉ KOMUNIKAČNÍ SÍTĚ  
SPOLEČNOSTI UPC Česká republika, s.r.o.**

vydané podle § 101 zákona č. 127/2005 Sb., o elektronických komunikacích a o změně některých souvisejících zákonů (zákon o elektronických komunikacích), ve znění pozdějších předpisů a § 161 zákona 183/2006 Sb., o územním plánování a stavebním řádu (stavební zákon).

Číslo žádosti: **E007319/17**  
Název akce/stavby: **Přírodně blízká protipovodňová ochrana obce Karlovice, Zadní Ves**  
Vyřizuje: **Juráš Jiří / +420 606 776 069**  
Naše značka:  
Datum: **31.3.2017**  
Umístěno:  
Katastrální území: **Karlovice ve Slezsku (663387)**  
Číslo parcely:  
Důvod vydání vyjádření: **Stavební řízení**  
Popis důvodu žádosti:  
Žádost o souhlas se zjednodušeným územním řízením: **Ne**  
Žádost o souhlas s veřejnoprávní smlouvou: **Ne**

Společnost InfoTel, spol. s r.o. (dále jen *InfoTel*) zplnomocněna od 1.3.2017 k zastupování společnosti UPC Česká republika, s.r.o. jako vlastníka sítě elektronických komunikací ve správních, stavebně – správních, povolovacích a jiných řízeních na základě Vaší žádosti o vyjádření o existenci sítě po určení a vyznačení zájmového území – předložení projektové dokumentace a na základě stanovení důvodu pro vydání vyjádření vydává **následující vyjádření**:

Dle Vámi předložené dokumentace se v prostoru stavby nenacházejí žádná VVKŠ, která by byla v našem vlastnictví.

**Se stavbou souhlasíme**

Toto vyjádření se vztahuje k aktuálnímu stavu neexistence VVKŠ ve staveništi předmětné stavby a ke dni zahájení stavby je nutno existenci VVKŠ znovu ověřit.

Toto vyjádření platí 1 rok od data vystavení a pro zájmové území, které je přílohou vyjádření.

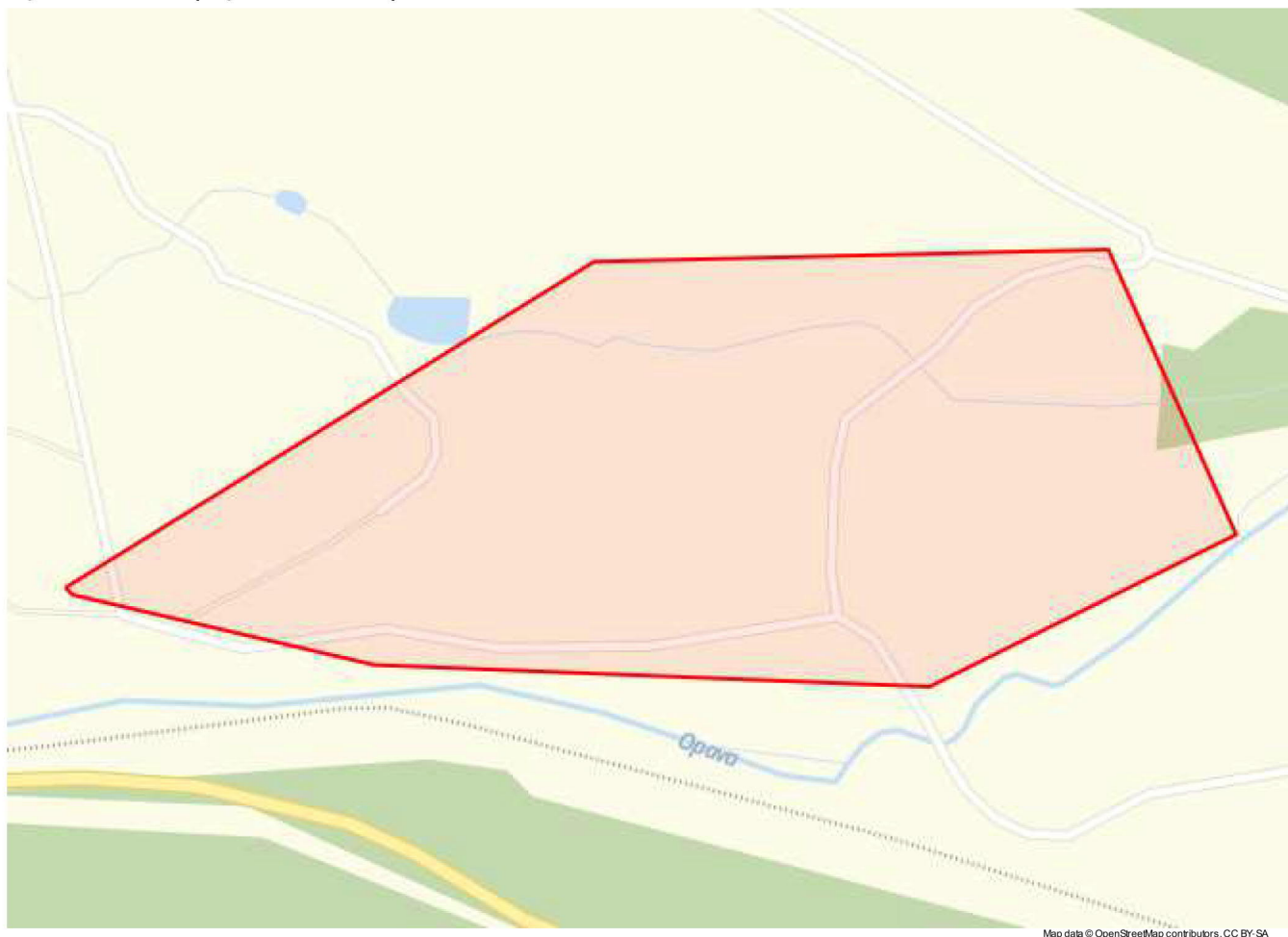
**Vyjádření vydala společnost InfoTel dne: 31.3.2017**

InfoTel  
TELEKOMUNIKAČNÍ SLUŽBY  
InfoTel, spol. s r.o.,  
Novolišeňská 18, 628 00 Brno  
IČ: 46981071

Jiří Juráš

123.1

**Zájmová oblast (zájmové oblasti) zadaná žadatelem:**



Map data © OpenStreetMap contributors, CC BY-SA

**Legenda:**

-  Kabelové trasy       Umístění technologie

Geometrie zájmové oblasti (zájmových oblastí) žádosti ve formátu WKT a souřadnicovém systému S-JTSK. Zkopírováním textu lze geometrii zobrazit v jakémkoli softwaru podporujícím formát WKT.

GEOMETRYCOLLECTION(POLYGON((-529422.77367977 -1065633.61832253,-529068.197293575  
-1065460.45426874,-528742.041994268 -1065484.44287658,-528678.523223865 -1065672.08678412,-528881.879168062  
-1065749.23395067,-529231.950956605 -1065701.38246507,-529418.63459442 -1065638.634704,-529422.77367977  
-1065633.61832253)))



Pöyry Environment a.s.

Ing. Marek Černý

Botanická 834/56

60200 Brno



Datum: 13.5.2014

**Věc: Nekolizní vyjádření na podzemní vedení veřejné komunikační sítě (dále PVVKS)  
k žádosti č.: E004392/14**

Název stavby /akce: „Přírodě blízká protipovodňová ochrana - obec Karlovice,

**Zadní Ves“**

Katastrální území: **Karlovice ve Slezsku**

Číslo parcely:

Důvod žádosti: **Stavební řízení**

Popis jiného důvodu žádosti:

Žádost o souhlas se zjednodušeným územním řízením: **Ne**

Žádost o souhlas s veřejnoprávní smlouvou: **Ne**

Vážený pane / Vážená paní,

dle Vámi předložené dokumentace se v prostoru stavby nenacházejí žádná PVVKS, která by byla v našem vlastnictví.

Se stavbou souhlasíme.

Toto vyjádření se vztahuje k aktuálnímu stavu neexistence PVVKS ve staveništi předmětné stavby a ke dni zahájení stavby je nutno existenci PVVKS znovu ověřit.

Toto vyjádření platí 1 rok od data vystavení.

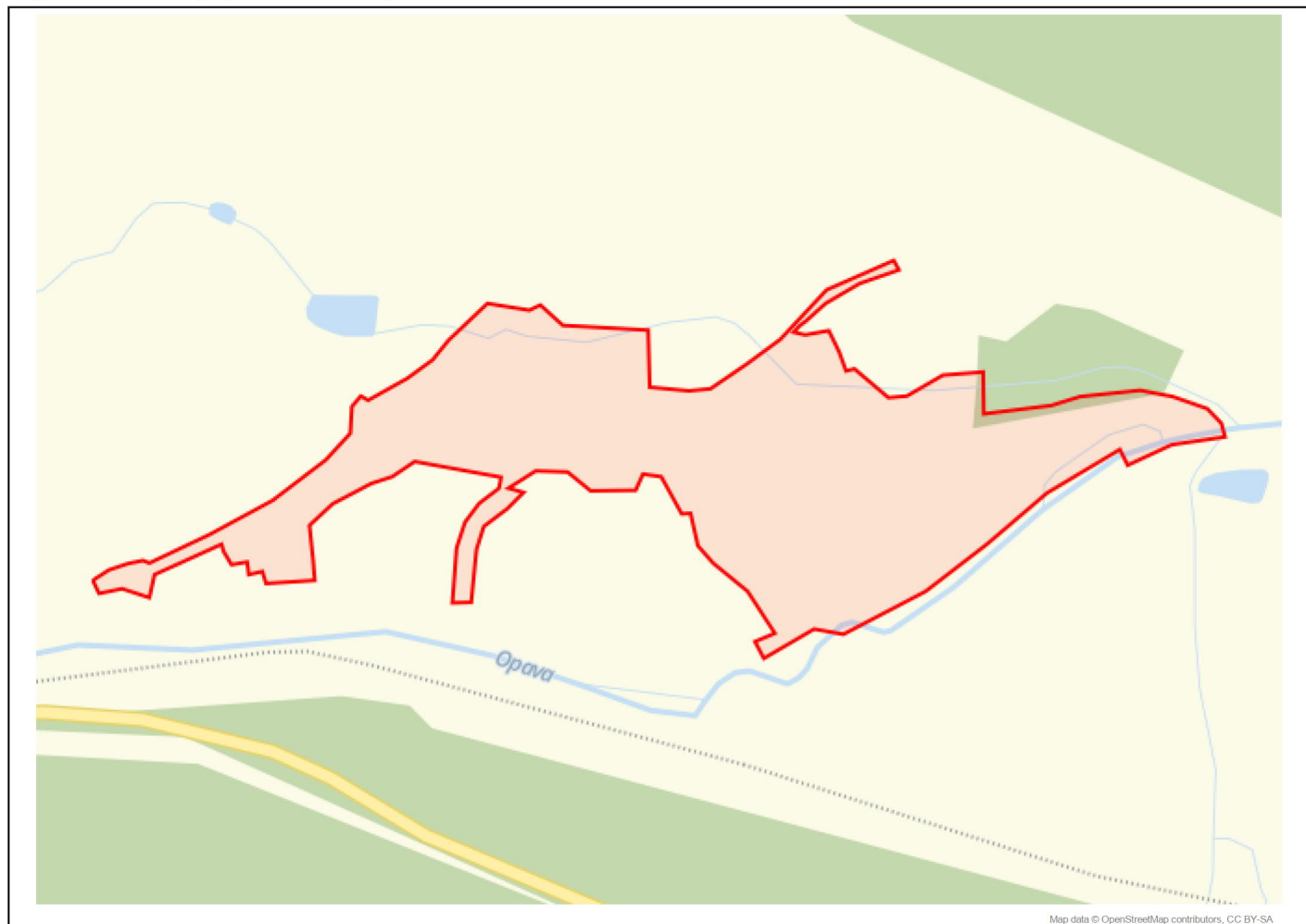
S pozdravem

Oddělení dokumentace



123.2


## Zájmová oblast (zájmové oblasti) zadaná žadatelem:



Geometrie zájmové oblasti (zájmových oblastí) žádosti ve formátu WKT a souřadnicovém systému S-JTSK. Zkopírováním textu lze geometrii zobrazit v jakémkoli softwaru podporujícím formát WKT.

```
GEOMETRYCOLLECTION(POLYGON((-529377.16 -1065662.37,-529364.58 -1065655.9,-529350.39 -1065652.67,-529339.09  
-1065651.46,-529334.69 -1065653.81,-529288.35 -1065637.17,-529240.1 -1065616.86,-529198.68 -1065591.28,-529178.84  
-1065573.6,-529175.8 -1065554.29,-529168.57 -1065547.3,-529163.52 -1065550.87,-529133.32 -1065537.66,-529113.69  
-1065526.11,-529100.44 -1065512.78,-529069.59 -1065488.87,-529039.51 -1065496.79,-529031.12 -1065493.76,-529016.14  
-1065510.21,-528954.22 -1065519.68,-528957.11 -1065561.31,-528928.72 -1065566.76,-528912.91 -1065566.76,-528884.82  
-1065551.41,-528858.63 -1065535.89,-528821.13 -1065503,-528770.17 -1065486.42,-528767.01 -1065493.65,-528796.62  
-1065500.77,-528822.85 -1065512.83,-528838.62 -1065524.37,-528843.54 -1065527.36,-528848.19 -1065531.52,-528839.97  
-1065534.24,-528822.48 -1065532.86,-528816.36 -1065549.22,-528812.73 -1065563.41,-528806.47 -1065562.48,-528783.68  
-1065585.84,-528770.2 -1065586,-528742.36 -1065573.32,-528712.73 -1065573.89,-528715.31 -1065604.4,-528665.44  
-1065603.09,-528643.81 -1065598.65,-528599.44 -1065598.35,-528576.2 -1065605.22,-528551.84 -1065616.42,-528542.57  
-1065628.09,-528540.85 -1065638.25,-528580.37 -1065640.19,-528613.89 -1065651.93,-528618.51 -1065639.94,-528674.68  
-1065666.4,-528722.22 -1065699.47,-528770.24 -1065729.41,-528833.24 -1065754.82,-528854.26 -1065748.94,-528893  
-1065766.7,-528898.31 -1065753.89,-528883.21 -1065749.2,-528900.11 -1065716.8,-528923.32 -1065693.78,-528933.18  
-1065680.14,-528936.23 -1065656,-528942.76 -1065655.75,-528955.03 -1065627.26,-528968.21 -1065624.06,-528974.71  
-1065635.35,-529007.59 -1065632.54,-529023.07 -1065617.19,-529046.29 -1065614.17,-529067.37 -1065624.81,-529056.59  
-1065628.93,-529069.58 -1065639.59,-529088.03 -1065650.87,-529095 -1065667.11,-529102.56 -1065705.21,-529116.35  
-1065704.25,-529109.41 -1065664.55,-529101.48 -1065646.48,-529089.84 -1065633.77,-529074.25 -1065624.14,-529071.94  
-1065616.29,-529133.86 -1065598.74,-529151.35 -1065608.19,-529167.11 -1065611.65,-529196.82 -1065623.76,-529215.14  
-1065637.75,-529214.95 -1065663.53,-529215.21 -1065678.11,-529250.96 -1065676.95,-529252.78 -1065667.92,-529262.93  
-1065669.24,-529263.19 -1065659.99,-529274.83 -1065660.78,-529279.64 -1065650.7,-529280.65 -1065645.22,-529331.68  
-1065662.56,-529337.13 -1065678.95,-529356.36 -1065670.54,-529373.5 -1065672.34,-529377.16 -1065662.37)))
```

UPC Česká republika, s.r.o.  
Závišova 5, 140 00 Praha 4, Česká republika  
T +420 261 107 111 F +420 261 107 100



**Pöyry Enviroment, a.s.**  
**Botanická 834/56**  
**602 00 Brno**

Datum 1/30/2012


Naše zn./ BJur 163

**Věc: Vyjádření k akci: „Karlovice, Zadní Ves - Přírodě blízká protipovodňová ochrana“.**

V uvedené lokalitě, na místě vyznačeném ve Vámi předložené dokumentaci, se nenachází podzemní vedení veřejné komunikační sítě a zařízení UPC Česká republika, a.s. Z tohoto důvodu nemá naše společnost k výše uvedené stavbě připomínky.

Platnost vyjádření je jeden rok a vydává se pro účely územního a stavebního řízení.

**UPC Česká republika, a.s. integrovala společnosti Karneval Media s.r.o., Forcomnet, s.r.o. a Sloane Park Property Trust, a.s. a je jejich právním nástupcem.**



**Jiří Juráš**  
**Technický administrátor**

Vaše další žádosti zasílejte prosím na níže uvedenou kontaktní adresu.

**Údaje pro účetní a daňové doklady:**

UPC Česká republika, s.r.o.  
ul. Závišova č. 5  
140 00 Praha 4  
IČ: 00 56 22 62  
DIČ:CZ 00 56 22 62  
Bankovní účet: 2011320201/2600

**Kontaktní adresa:**

UPC Česká republika, s.r.o.  
Bzenecká 2  
628 00 Brno  
tel.: +420 541 612 117  
fax.: +420 541 612 112

**Přílohy: dle textu**


Vyřizuje: Juráš  
telefon: **606776069**  
jiri.juras@upc.cz





V zakresleném území se nenachází žádné pozemní ani nadzemní vedení naší společnosti. Proti realizaci projektu nemáme námitek. Platnost vyjádření je 1 rok od vydání.

Datum: 04. 04. 2017

Podpis:   
**Vodafone Czech Republic a.s.**  
 náměstí Junákových 2, 155 00 Praha 5  
 IČO: 25788001, DIČ: CZ25788001  
 tel.: 776 971 111, fax: 776 971 922  
 -27-

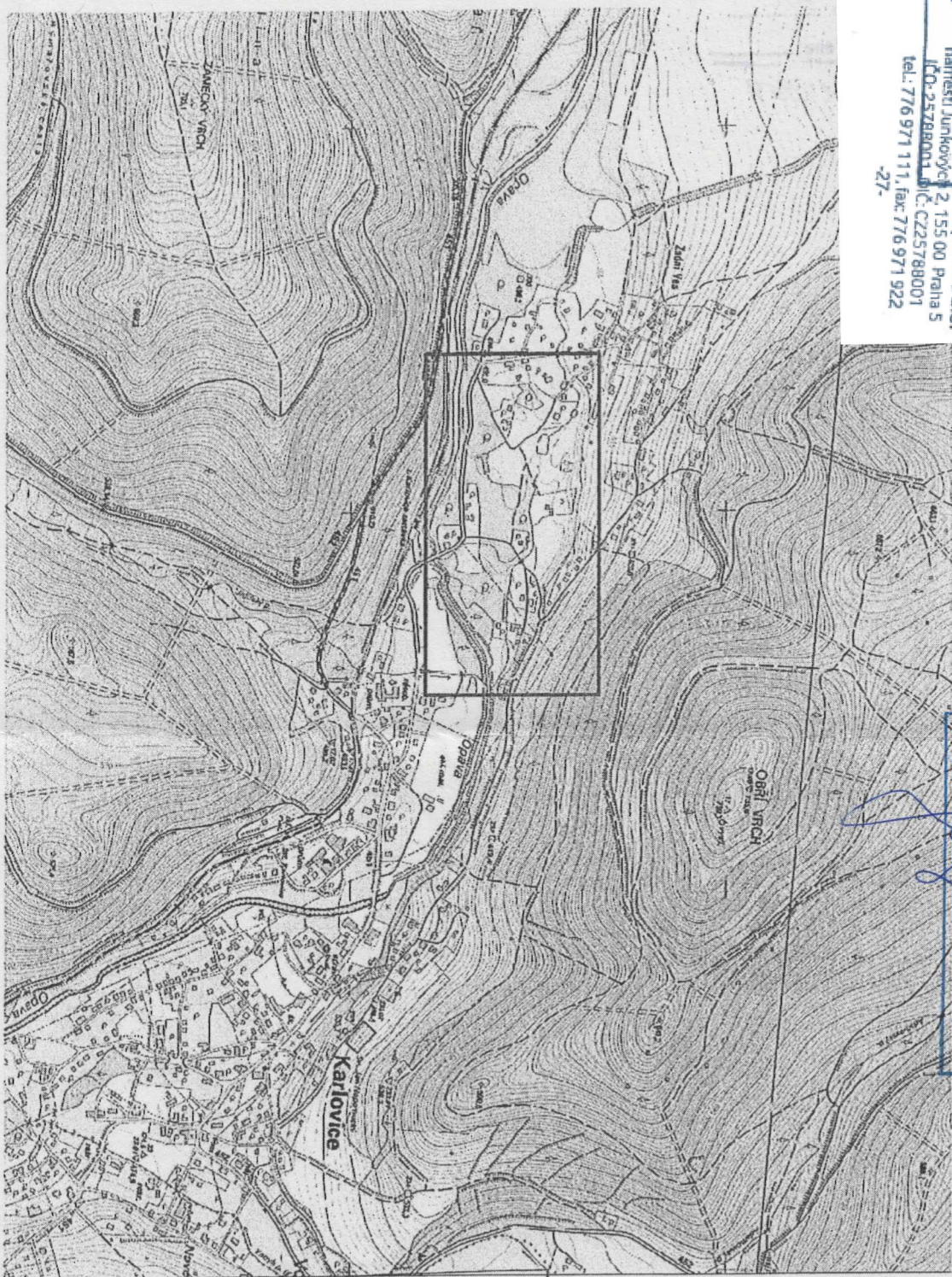
V zakresleném území se nenachází žádné pozemní ani nadzemní vedení naší společnosti. Proti realizaci projektu nemáme námitek. Platnost vyjádření je 1 rok od vydání.

Datum: 09. 05. 2016

**Vodafone Czech Republic a.s.**  
 náměstí Junákových 2, 155 00 Praha 5  
 IČO: 25788001, DIČ: CZ25788001  
 tel.: 776 971 111, fax: 776 971 922  
 -27-

Podpis: 

**Přírodní blízká protipovodňová ochrana  
 obec Karlovice, Zadní Ves  
 C.2 Přehledná situace  
 M 1 : 10 000**



LEGENDA:

— ZÁJMOVÁ OBLAST

**POŘY**  
 Pöry Environment a.s.

Dobro  
 dne: - 9 - 06 - 2014

1399

V zakresleném území se nenachází žádné pozemní ani nadzemní vedení naší společnosti. Proti realizaci projektu nemáme námitek. Platnost vyjádření je 1 rok od vydání.

Datum: 03. 06. 2014

Podpis: 

**Vodafone Czech Republic a.s.**  
 Inohradská 1671, 100 00 Praha 10  
 IČO: 25788001, DIČ: CZ25788001  
 tel.: 776 971 111, fax: 776 971 922  
 BS092



VERŠOVÝ SYSTÉM: BALT PO VYROVNÁNÍ  
 SOUBŘADNICOVÝ SYSTÉM: S - JISK

**POŘY**

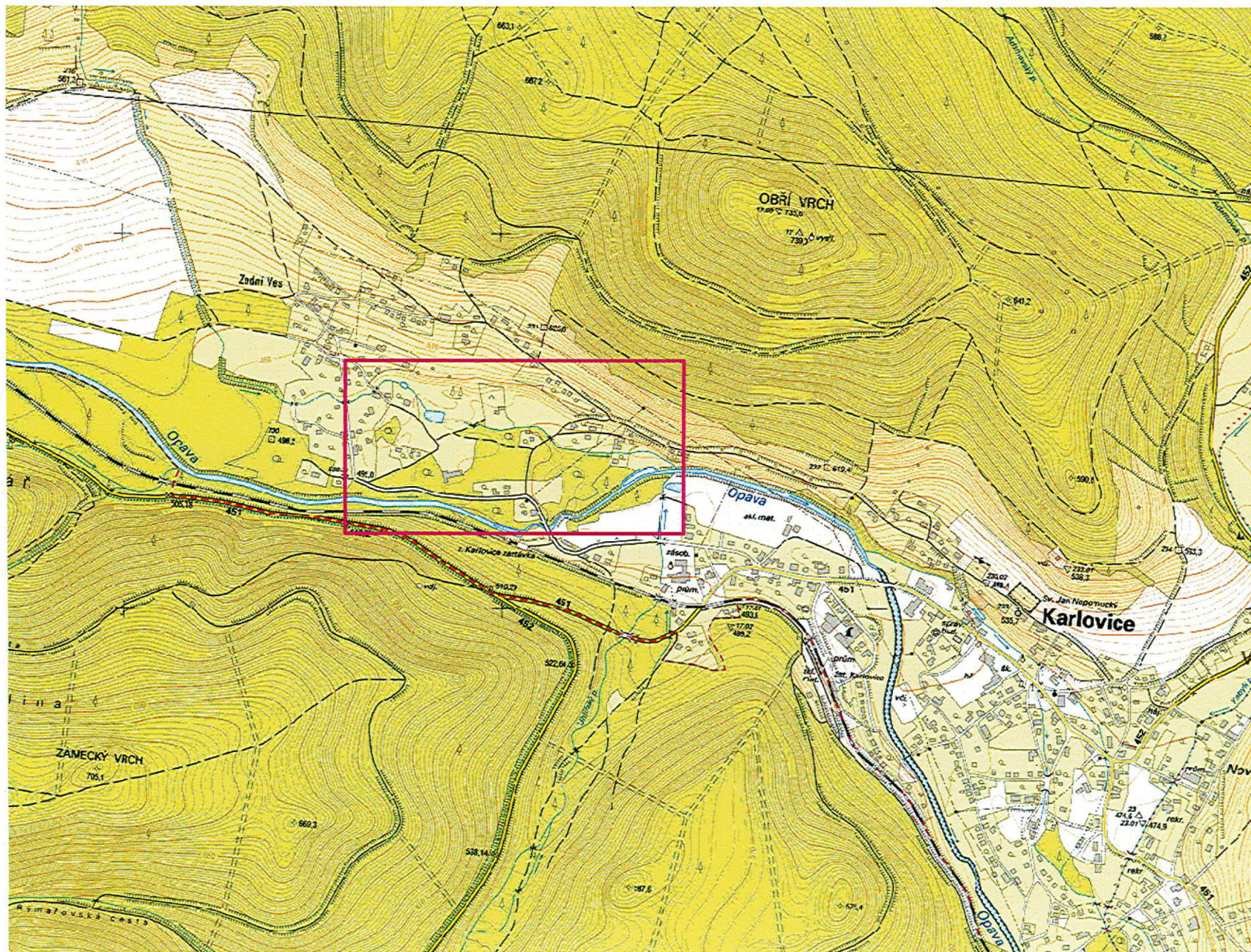








**Přírodě blízká protipovodňová ochrana  
obec Karlovice, Zadní Ves  
C.2 Přehledná situace  
M 1 : 10 000**



LEGENDA:

— ZÁJMOVÁ OBLAST

**PÖYRY**  
Pöyry Environment a.s.

Došlo  
dne: - 9 - 06 - 2014

31 1399

V zakresleném území se nenachází žádné pozemní  
ani nadzemní vedení naší společnosti.  
Proti realizaci projektu nemáme námitek.  
Platnost vyjádření je 1 rok od vydání.

Datum: 03. 06. 2014

Podpis:

Vodafone Czech Republic a.s.  
Vinohradská 167, 100 00 Praha 10  
ČO: 25788001, DIČ: CZ25788001  
tel.: 776 971 111, fax: 776 971 922  
BS 092

124.2



VÝŠKOVÝ SYSTÉM: BALT PO VYROVNÁNÍ  
SOUDRADNICOVÝ SYSTÉM: S - JTSK

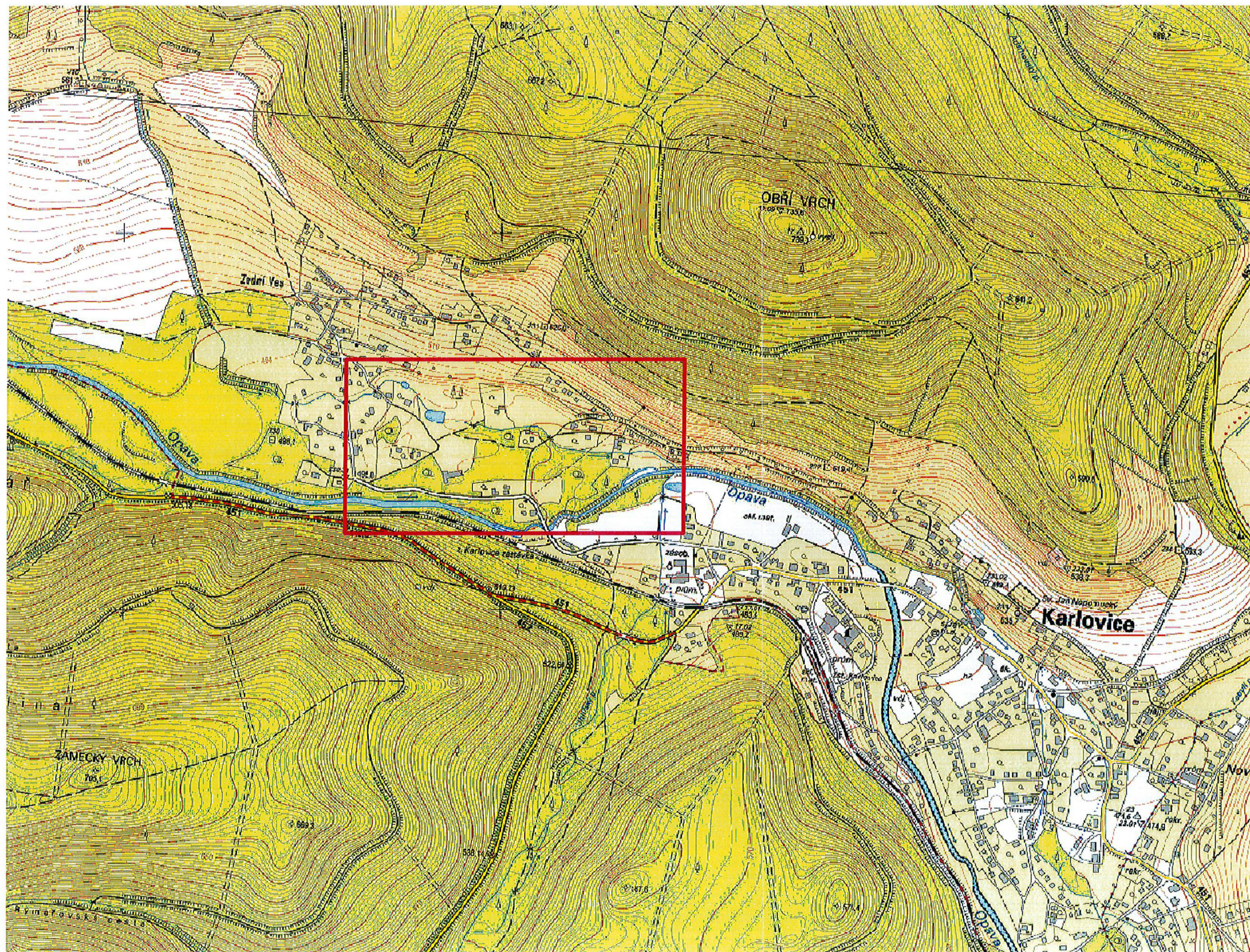
**PÖYRY**







**Přírodě blízká protipovodňová ochrana  
obce Karlovice, Zadní Ves  
C.2 Přehledná situace  
M 1 : 10 000**



LEGENDA:

— ZÁJMOVÁ OBLAST

V zakresleném území se nenachází žádné pozemní ani nadzemní vedení naší společnosti. Proti realizaci projektu nemáme námitek. Platnost vyjádření je 1 rok od vydání.

Datum: 17. 02. 2012

Podpis:

Vodafone Czech Republic a.s.  
Vinohradská 167, 100 00 Praha 10  
IČ: 25788001, DIČ: CZ25788001

PÖYRY Pöyry Environment a.s.	
Došlo dne:	22-02-2012
31	536

124.3



VÝŠKOVÝ SYSTÉM: BALT PO VYROVNÁNÍ  
SOUŘADNICOVÝ SYSTÉM: S – JTSK

**PÖYRY**





 Pöyry Environment a.s.	
Došlo dne:	21-05-2014
31	1176

**Pöyry Environment a.s.**  
**Ing. Tomáš Ohera**  
**Botanická 834/56**  
**602 00 Brno**

Ostrava, 19.5. 2014

TN/05-2014/

269


Ing. Hlávka/253

**Přírodě blízká protipovodňová ochrana – obec Karlovice, Zadní Ves  
- inženýrské sítě, aktualizace**

Pro předmětnou akci potvrzujeme naše původní vyjádření zn.: TN/05-2012/60 ze dne 30.1. 2012. To znamená, že v zájmovém území se nenachází žádné inženýrské sítě ani jiná zařízení ve správě naší akciové společnosti.

S pozdravem


 ADVANCED  
WORLD  
TRANSPORT  
ADVANCED WORLD TRANSPORT A.S.  
HORNOPOLNÍ 3314/38, 702 62 OSTRAVA, MORAVSKÁ OSTRAVA  
IČ: 47675977, DIČ: CZ69902915

  
Ing. Bohumil Bonczek  
místopředseda představenstva

125.1





**Pöry Environment a.s.**  
**Ing. Daniel Brázda**  
**Botanická 834/56**  
**602 00 Brno**

Ostrava, 30.1. 2012

TN/01-2012/10

Ing. Hlávka/253

**Přírodě blízká protipovodňová ochrana – obec Karlovice, Zadní Ves**  
**- inženýrské sítě**

Na základě vaší žádosti sdělujeme jako provozovatel dráhy na trati Milotice nad Opavou – Vrbno pod Pradědem, že v oblasti vyznačené na přiložené situaci M 1:1000 (levá strana řeky Opavy, ř. km 105,5 – 106,4) se nenachází žádné inženýrské sítě ani jiná drážní zařízení ve správě naší akciové společnosti.

Traťová kolej se nachází na opačném pravém břehu řeky Opavy a její ochranné pásmo (60m od osy koleje) nezasahuje do předpokládaného prostoru stavby. Majitelem regionální dráhy je SŽDC, s.o., proto obdobné vyjádření si případně vyžádejte u Správy dopravní cesty severní Morava, Muglinovská 1038, 702 00 Ostrava.

S pozdravem

**Ing. Bohumil Bonczek**  
místopředseda představenstva

Přílohy: 1 x situace M 1:1000

125.2





CRDUX0076G0Q

**DRÁŽNÍ ÚŘAD, NERUDOVA 1, OLOMOUC, 779 00 OLOMOUC**  
stavební sekce-oblast Olomouc

Pöyry Environment a.s. <b>PÖYRY</b> Pöyry Environment a.s.	
Došlo dne:	19-05-2014
31	1139

VÁŠ DOPIS ZNAČKY / ZE DNE

NAŠE ZNAČKA

MO-SOO0608/14-2/Eh  
DUCR-28109/14/Eh

VYŘIZUJE / TELEFON

Eichlerová Hana Ing. / +420  
972 741 315 (linka 218)

V OLOMOUCI DNE

15. května 2014

*Věc: Přírodě blízká protipovodňová ochrana - obec Karlovice, Zadní Ves – souhlas ke zřízení stavby*

Drážní úřad, jako drážní správní úřad, podle § 54 odst. 1 zákona č. 266/1994 Sb., o dráhách, ve znění pozdějších předpisů (dále jen "zákon"),

**vydává**

podle § 9 odst. 1 zákona, na základě žádosti, podané u Drážního úřadu dne 14. května 2014 žadatelem Pöyry Environment a.s., Botanická 834/56, 60200 Brno,

**s o u h l a s   k e   z ř í z e n í   s t a v b y**

**" Přírodě blízká protipovodňová ochrana - obec Karlovice, Zadní Ves "**

Stavba je navržena v ochranném pásmu dráhy železniční trati Milotice nad Opavou – Vrbno pod Pradědem v minimální vzdálenosti 49,02m od osy krajní koleje (měřeno kolmo na její osu). Stavba se nachází na pozemku parc. č. 357/2, 357/3, 357/5, 480/2, 482, 483/1, 1756/1 a 1798/1 v katastrálním území Karlovice ve Slezsku..

**Souhlas vydává Drážní úřad za těchto podmínek:**

1. Stavba bude provedena podle projektové dokumentace předložené a odsouhlasené Drážním úřadem. Případné změny této dokumentace je stavebník povinen předem projednat s Drážním úřadem.
2. Stavbou nesmí být nepříznivě ovlivněny drážní objekty a zařízení, zejména nesmí docházet k podmáčení drážního tělesa a narušení stability drážního tělesa.
3. Při provádění stavby nesmí být ohrožena bezpečnost a plynulost železničního provozu.

Tento souhlas ruší a nahrazuje souhlas Drážního úřadu č.j. DUCR-5115/12/Vi ze dne 30. ledna 2012

**Odůvodnění:** Drážní úřad přezkoumal žádost a stanovenými podmínkami zajistil bezpečnost provozování dráhy a drážní dopravy v průběhu provádění stavby. Z důvodu aktualizace projektové dokumentace zrušil dříve vydaný souhlas Drážního úřadu č.j. DUCR-5115/12/Vi ze dne 30. ledna 2012 a nahradil jej tímto souhlasem.

**Tento souhlas:**

- **Je závazným stanoviskem** podle § 149 zákona č. 500/2004 Sb., správní řád, ve znění pozdějších předpisů, které platí k žádosti o **územní rozhodnutí (souhlas) i o povolení (ohlášení) stavby** v souladu s § 4. odstavce 3 a 4 zákona č. 183/2006 Sb., o územním plánování a stavebním řádu, ve znění pozdějších předpisů.

- **Nenahrazuje** rozhodnutí, stanoviska, vyjádření, posouzení případně jiná opatření dotčených orgánů vyžadovaná zvláštními předpisy a stanovisko účastníků řízení.

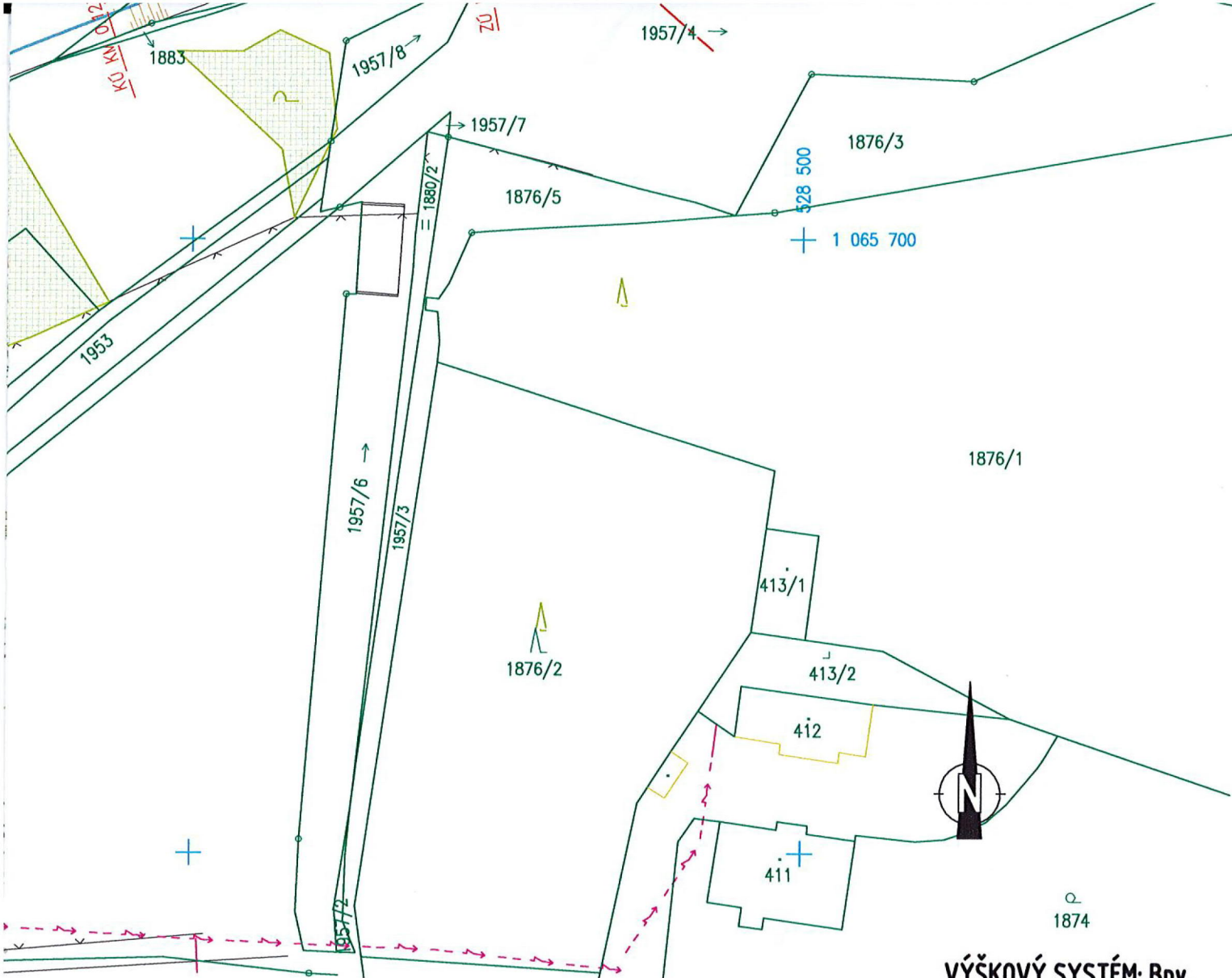
**Dražní úřad**  
Wilsonova 300/8  
121 06 Praha 2 (09)

  
**Ing. Vladislav Katup**  
*vedoucí oblasti Olomouc*

**Příloha:**

- 1x odsouhlasená dokumentace





VÝŠKOVÝ SYSTÉM: Bpv.  
SOUR. SYSTÉM S-JTSK



Pöyry Environment a.s.  
Botanická 834/56, 602 00 Brno

Tel: +420 541 554 111  
Fax: +420 541 211 205

E-mail: trade.wecz@poyry.com  
http://www.poyry.cz

Zodpovědný projektant  
ING. TOMÁŠ OHERA

Hlavní inženýr projektu  
ING. TOMÁŠ OHERA

Vedoucí střediska  
ING. JIRÍ ŠVANCARA

Vypracoval  
HANA NOVÁ, ING. MIKULÁŠEK

Kontrolýal  
ING. JIRÍ ŠVANCARA

Zakázkové číslo  
3A 09030.31 B 01

Datum  
BŘEZEN, 2014

Stupeň dokumentace  
DSP

Název souboru  
C3\_E2\_F\_21\_M.dwg

Akce

## PŘÍRODĚ BLÍZKÁ PROTIPOVODŇOVÁ OCHRANA - OBEC KARLOVICE, ZADNÍ VES

Příloha

### KOORDINAČNÍ SITUACE NA PODKLADU KATASTRÁLNÍ MAPY

Objednatel

Obec Karlovice, Karlovice 138, 793 23 Karlovice

Měřítko

1:1 000

Příloha

C.3

SOUHLAS

dle zák. č. 266/94 Sb.

č.j. Duce-28109/14/En

ze dne 15.5.2014



**DRÁŽNÍ ÚŘAD, NERUDOVA 1, 779 00 OLOMOUC**  
sekce stavební - oblast Olomouc

Pöry Environment a.s.  
Botanická 834/56  
60200 Brno 2

VÁŠ DOPIS ZNAČKY / ZE DNE  
/

NAŠE ZNAČKA  
MO-SOO0082/12-2/Vi  
DUCR-3563/12/Vi

VYŘIZUJE / TELEFON  
Vilímková Bronislava /  
+4209727 41315 (linka 213)

V OLOMOUC DNE  
23. ledna 2012

*Věc: Přírodě blízká protipovodňová ochrana - obec Karlovice, Zadní Ves*

K Vaší žádosti o vyjádření k výše uvedené stavbě", kterou Drážní úřad obdržel dne  
19. ledna 2012, Vám sdělujeme následující:

**Ochranné pásmo dráhy** podle § 8 odst. 1 písm. a) zákona tvoří prostor po obou stranách dráhy, jehož hranice jsou vymezeny svislou plochou vedenou u dráhy celostátní a u dráhy regionální 60 m od osy krajní koleje, nejméně však ve vzdálenosti 30 m od hranic obvodu dráhy.

K žádosti o vydání souhlasu ke zřízení stavby je nutné doložit následující:

- 1) 2x celkovou situaci stavby (všechny stavební objekty, které jsou součástí stavby), v mapovém podkladu se zákresem dotčené dráhy, jejím názvem a vzdáleností od osy krajní koleje. Součástí situace bude legenda.
- 2) 1x technickou zprávu.
- 3) Seznam pozemků, na nichž se stavba nachází v ochranném pásmu dráhy a na dráze.  
Uvést vlastníka pozemků, název k.ú., obce a okresu.

Drážní úřad si vyhrazuje případné další doplnění žádosti podle charakteru stavby a jejího vlivu na těleso dráhy.

**Ing. Vladislav Kalup**  
vedoucí oblasti Olomouc





Došlo  
datum:

31

306



CRDUX003W347

## DRÁŽNÍ ÚŘAD, NERUDOVA 1, 779 00 OLOMOUC

sekce stavební - oblast Olomouc

Pöyry Environment a.s.  
Botanická 834/56  
60200 Brno 2

VÁŠ DOPIS ZNAČKY / ZE DNE

NAŠE ZNAČKA  
MO-SOO0082/12-4/Vi  
DUCR-5115/12/Vi

VYŘÍZUJE / TELEFON  
Vilémková Bronislava /  
+4209727 41315 (linka 213)

V OLOMOUC DNE  
30. ledna 2012

**Věc: Přírodě blízká protipovodňová ochrana - obec Karlovice, Zadní Ves – souhlas ke zřízení stavby**

Drážní úřad, jako drážní správní úřad, podle § 54 odst. 1 zákona č. 266/1994 Sb., o dráhách, ve znění pozdějších předpisů (dále jen "zákon"),

### vydává

podle § 9 odst. 1 zákona, na základě žádosti, podané u Drážního úřadu dne 19. ledna 2012 žadatelem Pöyry Environment a.s., Botanická 834/56, 60200 Brno, IČ:46347526,

### s o u h l a s   k e   z ř í z e n í   s t a v b y

**"Přírodě blízká protipovodňová ochrana - obec Karlovice, Zadní Ves"**

Stavba je navržena v ochranném pásmu dráhy železniční tratě Milotice nad Opavou – Vrbno pod Pradědem, jejímž provozovatelem je Advanced World Transport a.s. a VIAMONT Regio a.s.. Stavba se nachází na pozemcích parc. č. 357/2, 357/3, 357/5, 480/2, 482, 483/1, 1756/1 a 1798/1 v k.ú. Karlovice ve Slezsku.

#### Souhlas vydává Drážní úřad za těchto podmínek:

1. Stavba bude provedena podle projektové dokumentace předložené a odsouhlasené Drážním úřadem. Případné změny této dokumentace je stavebník povinen předem projednat s Drážním úřadem.
2. Stavbou nesmí být nepříznivě ovlivněny drážní objekty a zařízení.
3. Při provádění stavby nesmí být ohrožena bezpečnost a plynulost železničního provozu.
4. Stavba musí být zabezpečena tak, aby nedocházelo k podmáčení drážního tělesa.
5. Technické řešení stavby v ochranném pásmu dráhy musí být navrženo tak, aby eliminovalo nepříznivé vlivy pro provozování drážní dopravy (dynamické účinky, vibrace) na navrhovanou stavbu.

#### Tento souhlas:

- Je závazným stanoviskem podle § 149 zákona č. 500/2004 Sb., správní řád, ve znění pozdějších předpisů.
- Nenahrazuje rozhodnutí, stanoviska, vyjádření, posouzení případně jiná opatření dotčených orgánů vyžadovaná zvláštními předpisy a stanovisko účastníků řízení.



  
Ing. Vladislav Kalup  
vedoucí oblasti Olomouc

Příloha: 1x odsouhlasená dokumentace

