KOORDINAČNÍ SITUACE

M 1:500

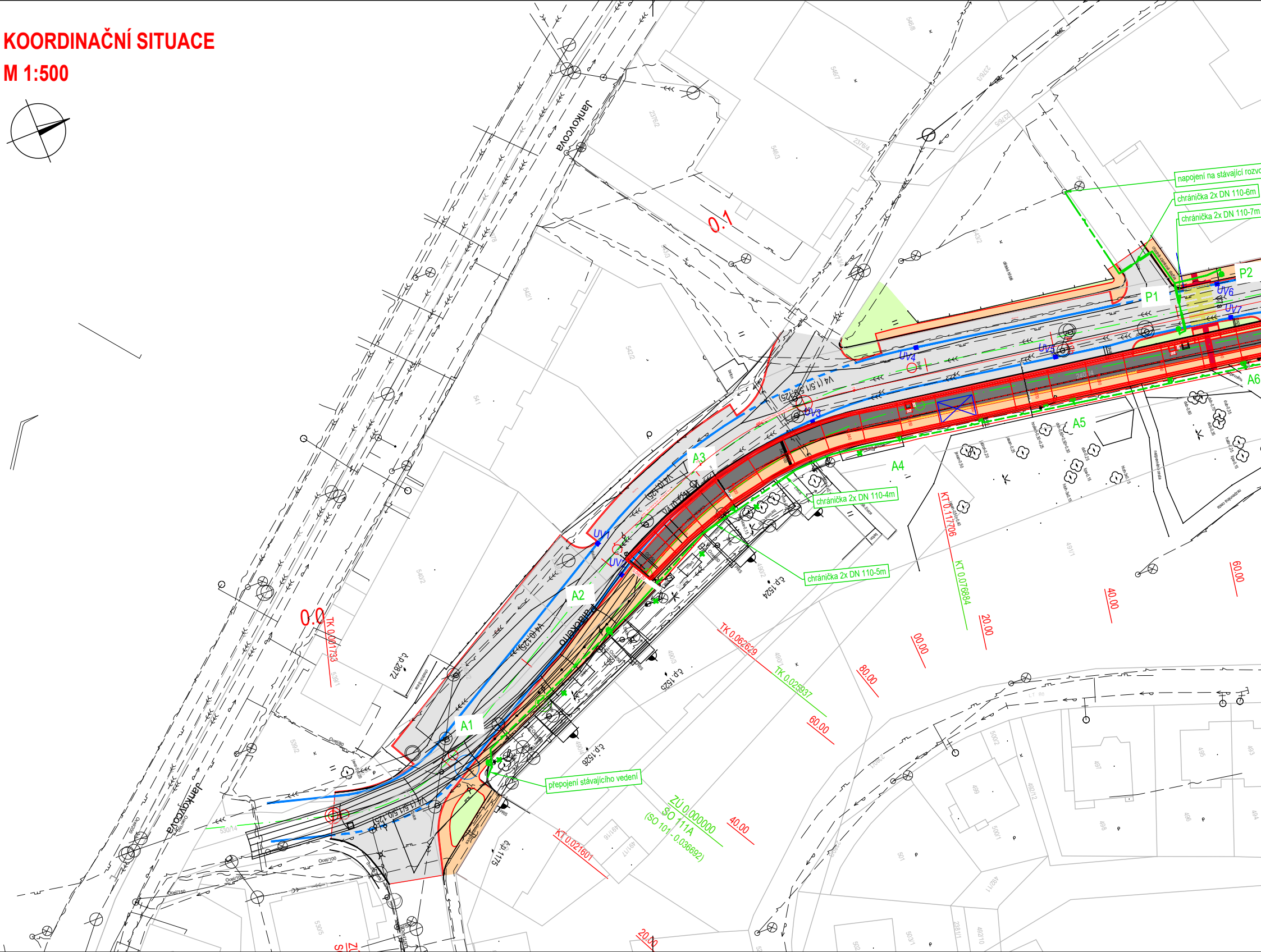
Jankovcova
Jankovcova
napojení na stávající rozvo
chránička 2x DN 110-6m
chránička 2x DN 110-7m
chránička 2x DN 110-4m
chránička 2x DN 110-5m
přepojení stávajícího vedení
P1
P2
A1
A2
A3
A4
A5
A6
UV1
UV2
UV3
UV4
UV5
UV6
UV7
V4 (1.5:1 50:125)
0.0
0.1
TK 0.001733
TK 0.062629
TK 0.025937
KT 0.117706
KT 0.076884
KT 0.021601
ZÚ 0.000000
SO 111A
(SO 101 - 0.036692)
20.00
40.00
60.00
80.00
00.00
20.00
40.00
60.00
20.00
č.p. 2872
č.p. 1524
č.p. 1525
č.p. 1526
č.p. 1175
Ocel/80
Ocel/100
Ocel/100
Ocel/150
2376/2
2376/3
2376/4
2376/5
546/3
546/7
546/8
543/2
543/4
542/1
542/2
541
540/2
539/1
539/2
530/14
530/5
491/1
491/2
490/2
490/3
490/4
491/6
491/17
500/1
500/2
501
502
503/1
492/10
492/11
492/12
496
497
498
499
495
493
494
238/1

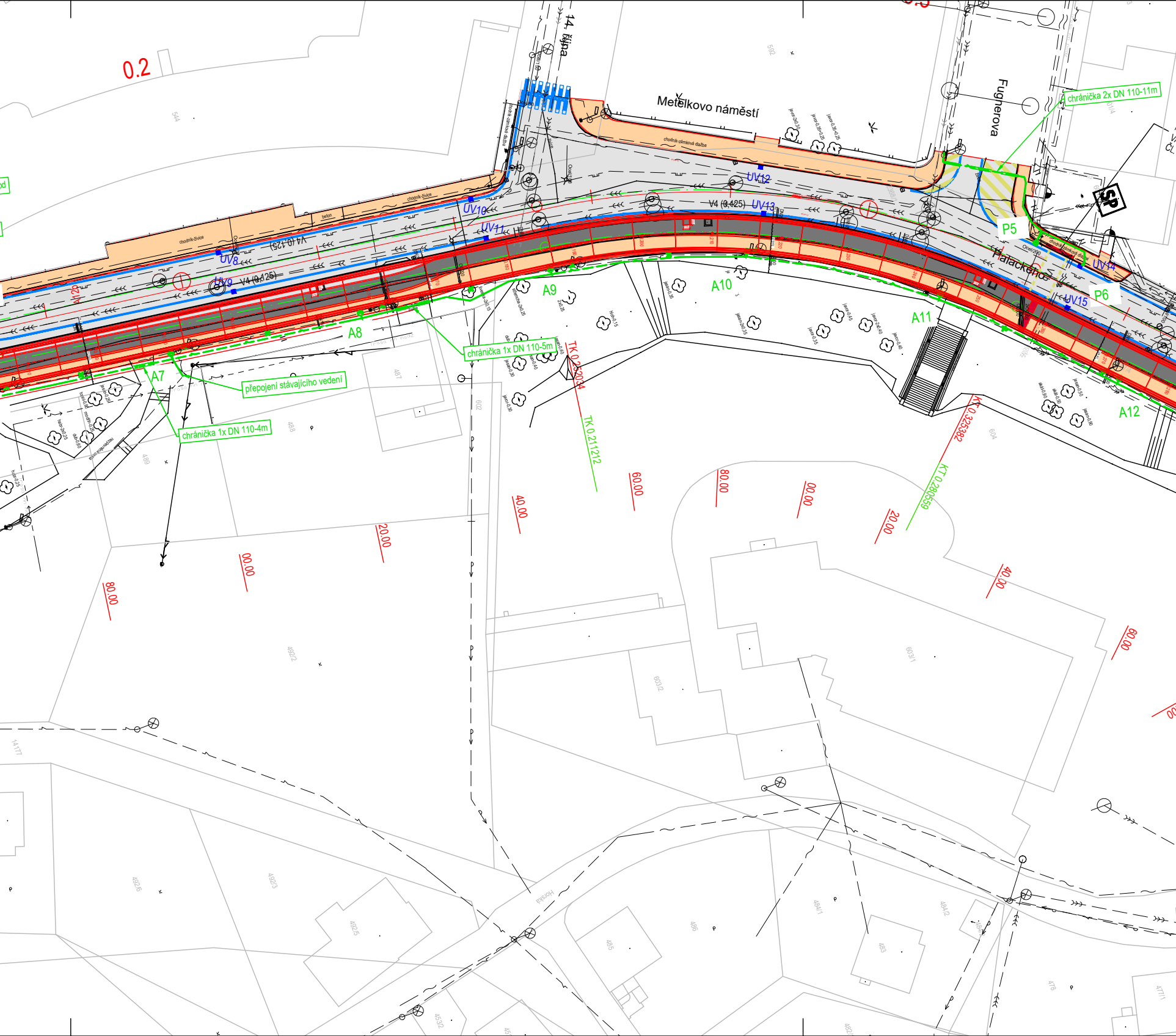
0.2
14. října
Metelkovo náměstí
Fugnerova
Palackého
SP
chránička 2x DN 110-11m
chránička 1x DN 110-5m
přepojení stávajícího vedení
chránička 1x DN 110-4m
UV8
UV9
UV10
UV11
UV12
UV13
UV14
UV15
V4 (0,425)
A7
A8
A9
A10
A11
A12
A12b
P5
P6
TK 0.232034
TK 0.211212
KT 0.325382
KT 0.280569
80.00
00.00
20.00
40.00
60.00
80.00
00.00
20.00
40.00
60.00
chodník-zámková dlažba
chodník-živice
beton
544
592
487
488
489
602
604
603/1
603/2
492/2
492/6
492/3
492/5
485
486
483
484/1
484/2
478
477/1
14177
Horská

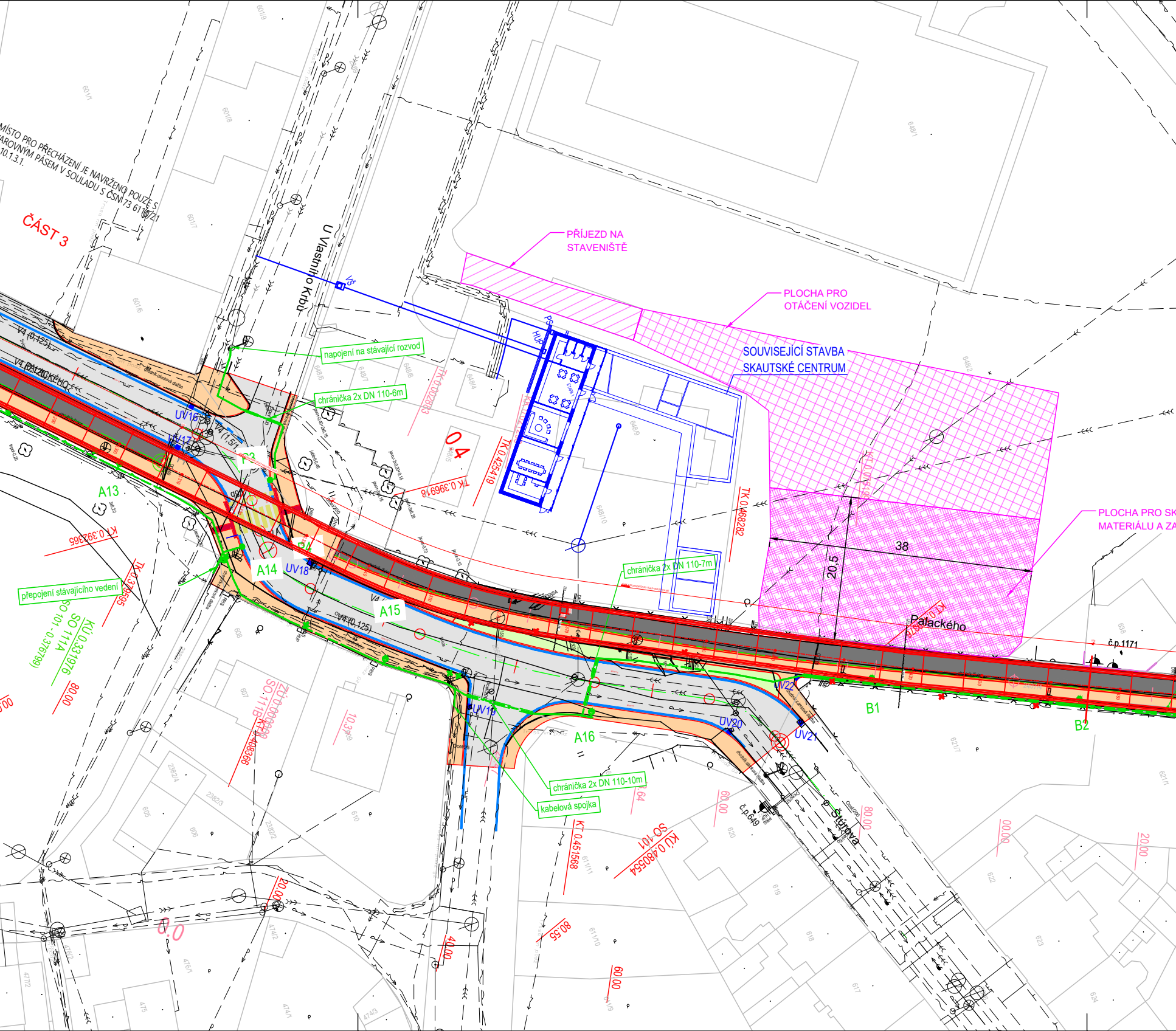

MÍSTO PRO PŘECHÁZENÍ JE NAVRŽENO POUZE S
AROVNÝM PÁSEM V SOULADU S ČSN 73 6110/Z1
10.1.3.1.
ČÁST 3
U Vlastního Krbu
PŘÍJEZD NA STAVENIŠTĚ
PLOCHA PRO OTÁČENÍ VOZIDEL
SOUVISEJÍCÍ STAVBA SKAUTSKÉ CENTRUM
PLOCHA PRO SK
MATERIÁLU A ZA
napojení na stávající rozvod
chránička 2x DN 110-6m
chránička 2x DN 110-7m
chránička 2x DN 110-10m
kabelová spojka
přepojení stávajícího vedení
PALACKÉHO
Palackého
Štúrova
V4 (0,125)
V4 (1,5/1)
UV16
UV17
UV18
UV19
UV20
UV21
UV22
A13
A14
A15
A16
B1
B2
04
38
20,5
TK 0,396918
TK 0,425419
TK 0,468282
TK 0,392995
TK 0,02883
KT 0,392365
KT 0,451568
KÚ 0,331976
KÚ 0,480554
SO 111A
SO 101 - 0,376799
SO 101
SO 111B
80,00
60,00
40,00
20,00
00,00
80,55
10,3
0,0
č.p.1171
č.p.649
601/1
601/8
601/7
601/6
601/9
648/1
648/2
648/4
648/6
648/7
648/8
648/9
648/10
607
608
605
606
610
611/1
611/10
617
618
619
620
621/1
621/7
622
623
624
638
2382/2
2382/3
2382/4
474/1
474/2
474/3
475
476/1
476/2
477/2

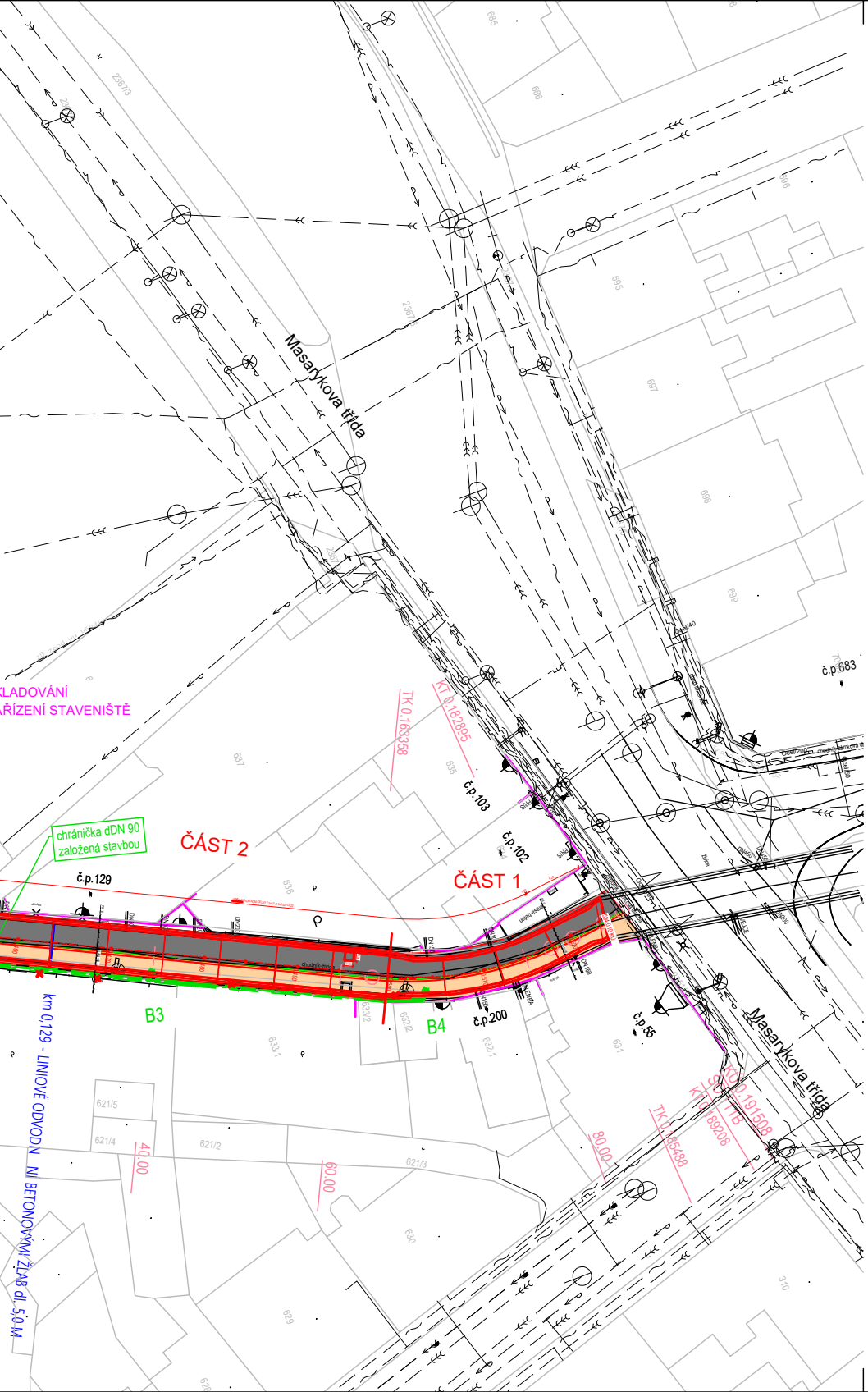
Masarykova třída
KLADOVÁNÍ
ARÍZENÍ STAVENIŠTĚ
TK 0.163358
KT 0.182895
č.p.103
č.p.102
č.p.683
chránička dDN 90
založená stavbou
ČÁST 2
ČÁST 1
č.p.129
B3
B4
č.p.200
č.p.55
km 0,129 - LINIOVÉ ODVODN NÍ BETONOVÝMI ŽLAB dl. 5,0 M
40.00
60.00
80.00
TK 0.185488
KT 0.189208
KT 0.191508
Masarykova třída
637
636
635
633/1
633/2
632/2
632/1
631
630
629
621/5
621/4
621/2
621/3

LEGENDA:

- ⊟ Uliční vpusť
- ⊕ ☐ Šachta, poklop
- Vzrostlý strom
- El. zařízení, lampa
- ——— Polohopis
- ——— Katastrální mapa

LEGENDA INŽENÝRSKÝCH SÍTÍ

- sdělovací vedení nadz. - stávající
- sdělovací vedení podz. - stávající
- plynovodní potrubí STL - stávající
- vodovodní vedení - stávající
- kanalizace - stávající
- smíšená kanalizace - stávající
- nadzemní vedení VN - stávající
- nadzemní vedení VVN - stávající
- podzemní vedení NN - stávající
- podzemní vedení VO - stávající

Pozn. 1:
Průběh inženýrských sítí byl vynesen z orientačních zákresů pořízený jejich správci a je pouze orientační!

SEZNAM STAVEBNÍCH OBJEKTŮ:

SO 101 - Komunikace
SO 111 - Chodníky a pruh pro cyklisty
SO 201 - Rekonstrukce potoka
SO 301 - Odvodnění
SO 401 - Rekonstrukce osvětlení Jankovcova - Skupova
SO 402 - Rekonstrukce osvětlení Skupova - Masarykova

LEGENDA NAVRHOVANÝCH OBJEKTŮ:

- Svítidla
- UV16 Uliční vpusti
- Veřejné osvětlení
- Hrana opevnění vodního toku
- Osa vodního toku
- Hrana přilehlých domů potoka
- ⬜ Komunikace - živičný povrch
- ⬛ Pruh pro cyklisty - živičný povrch
- 🟧 Chodník - povrch betonová dlažba
- 🟩 Ozelenění ploch
- 🟨 Bezpečnostní odstup - hmatný pás z reliéfní dlažby
- ▨ Příjezd k zařízení staveniště
- ▩ Plocha pro otáčení vozidel
- ▦ Plocha pro skladování materiálu a zařízení staveniště

Pozn. 2:
Před vybudováním zařízení staveniště na pozemcích, které budou použity pro zařízení staveniště tj. 648/2 a 648/3 se provede vytyčení sítí na těchto pozemcích.
Pro ochranu sítí, bude na těchto místech použito pro pojezd těžké techniky silničními panely.
Pro použití pozemku bude udělána úprava a to následující:
- bude provedena skrývka ornice
- stávající stromy budou ochráněny pomocí pletiva
- stávající pařezy a náletové dřeviny budou odstraněny
- pozemek bude po celou dobu stavby oplocen pomocí nerozebíratelného mobilního oplocení

Po dokončení stavby bude pozemek vrácen do původního stavu, oset a zatravněn.
Bude opatřen pletivovým oplocením s ocelovými sloupky do betonových patek.

Pozn. 3:
Všechny příjezdové cesty k objektu policie včetně počtu parkovacích míst budou zachovány
Dle vyjádření PČR bude dále dodrženo:
- hlavní pohyb stavební techniky a návoz materiálu pro vybudování staveniště dle návrhu opatření pro dočasný zábor může probíhat bez omezení 3 dny na začátku a na konci stavby v různém časovém úseku
- v průběhu stavby pouze v nejnutnějších případech, nárazově a to mimo pracovní domu od 16:00 hod do 6:00 hod, v pracovní dny, o víkendech neomezeně, v případě potřeb PČR ÚO Teplice a konání policejní akce bude po tel, dohodě i tato doba pohybu techniky do odvolání zakázána nebo upravena.

Objednatel:

Povodí Ohře, státní podnik
Bezručova 4219,
430 03 Chomutov

Zhotovitel DSP/DPS:

Valbek, spol. s r.o.
Vaňurova 505/17
460 02 Liberec 3

Vypracoval	J. Csemezová		**Zak. číslo**	**18UL31030**
Zodp. projektant	Ing. T. Martinček		**Datum**	**05/2019**
Tech. kontrola	Ing. J. Drašar		**Stupeň**	**DSP/DPS**
Akce	**REKONSTRUKCE BYSTŘICE V TEPLICÍCH - PROJEKTOVÁ DOKUMENTACE**		**Počet formátů**	**8 x A4**
			Měřítko	**1 : 500**
			Č. přílohy	**Paré**
Příloha	KOORDINAČNÍ SITUACE		C.2	

Zhotovitel:
Valbek, spol. s r.o., stř. Ústí n. L.
Děčínská 717/21
400 03 Ústí nad Labem