SITUACE Č.6
M 1:100

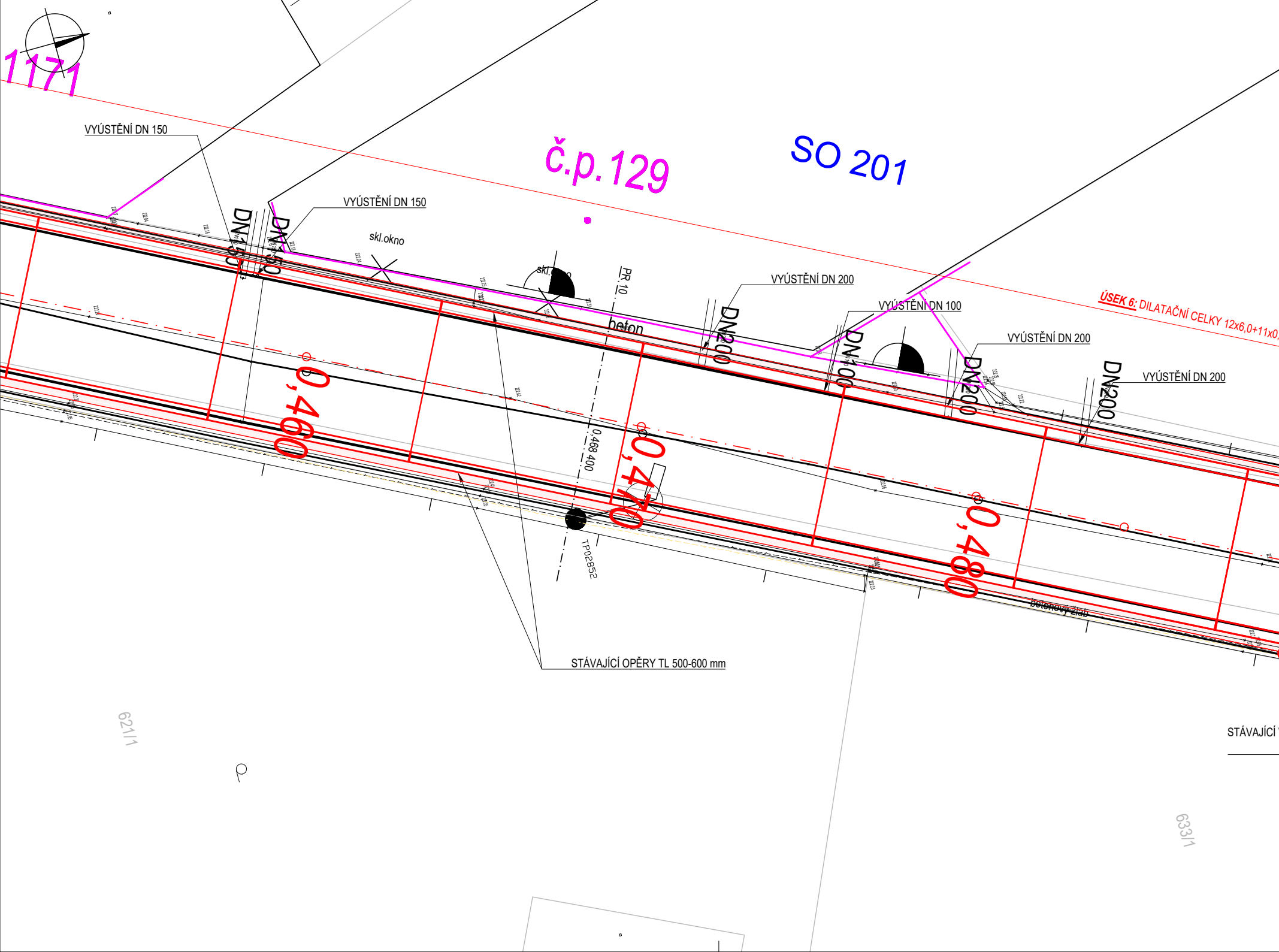
638
1171
č.p.129
SO 201
VYÚSTĚNÍ DN 150
VYÚSTĚNÍ DN 150
DN150
DN150
skl.okno
skl.okno
PR 10
beton
VYÚSTĚNÍ DN 200
DN200
VYÚSTĚNÍ DN 100
DN100
VYÚSTĚNÍ DN 200
DN200
VYÚSTĚNÍ DN 200
DN200
ÚSEK 6: DILATAČNÍ CELKY 12x6,0+11x0,
0,460
0,468 400
0,470
0,480
TP02852
betonový žlab
STÁVAJÍCÍ OPĚRY TL 500-600 mm
STÁVAJÍCÍ
621/1
633/1

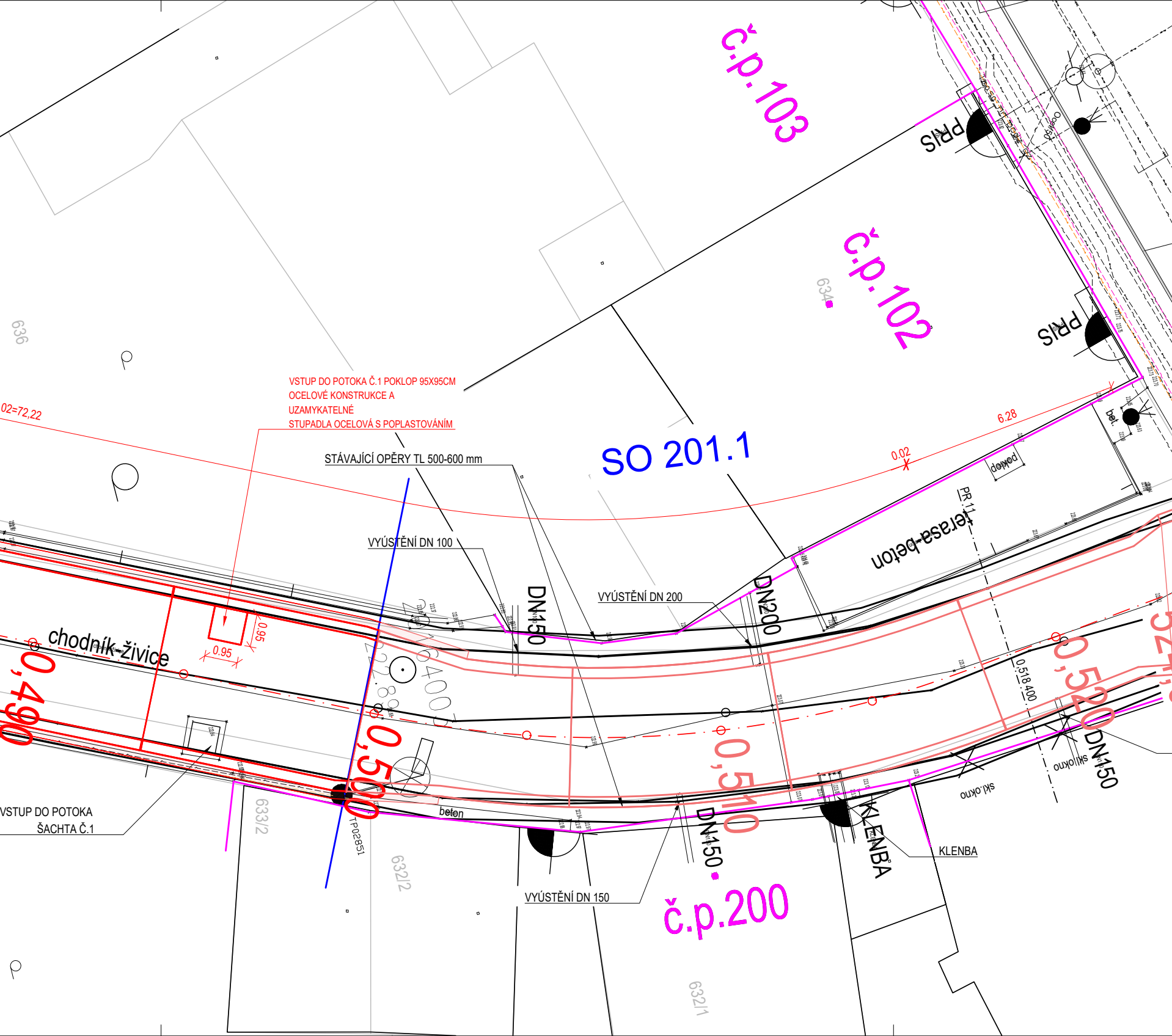
č.p.103
č.p.102
PRIS
PRIS
634
636
SO 201.1
VSTUP DO POTOKA Č.1 POKLOP 95X95CM
OCELOVÉ KONSTRUKCE A
UZAMYKATELNÉ
STUPADLA OCELOVÁ S POPLASTOVÁNÍM
02=72,22
STÁVAJÍCÍ OPĚRY TL 500-600 mm
VYÚSTĚNÍ DN 100
VYÚSTĚNÍ DN 200
DN150
DN200
6.28
0.02
bet.
podest
PR 11
terasa-beton
chodník-živice
0.95
0.95
0,490
0,500
0,510
0,520
0,518 400
DN150
skl.okno
skl.okno
VSTUP DO POTOKA
ŠACHTA Č.1
633/2
TP02851
beton
632/2
VYÚSTĚNÍ DN 150
DN150
KLENBA
KLENBA
č.p.200
632/1

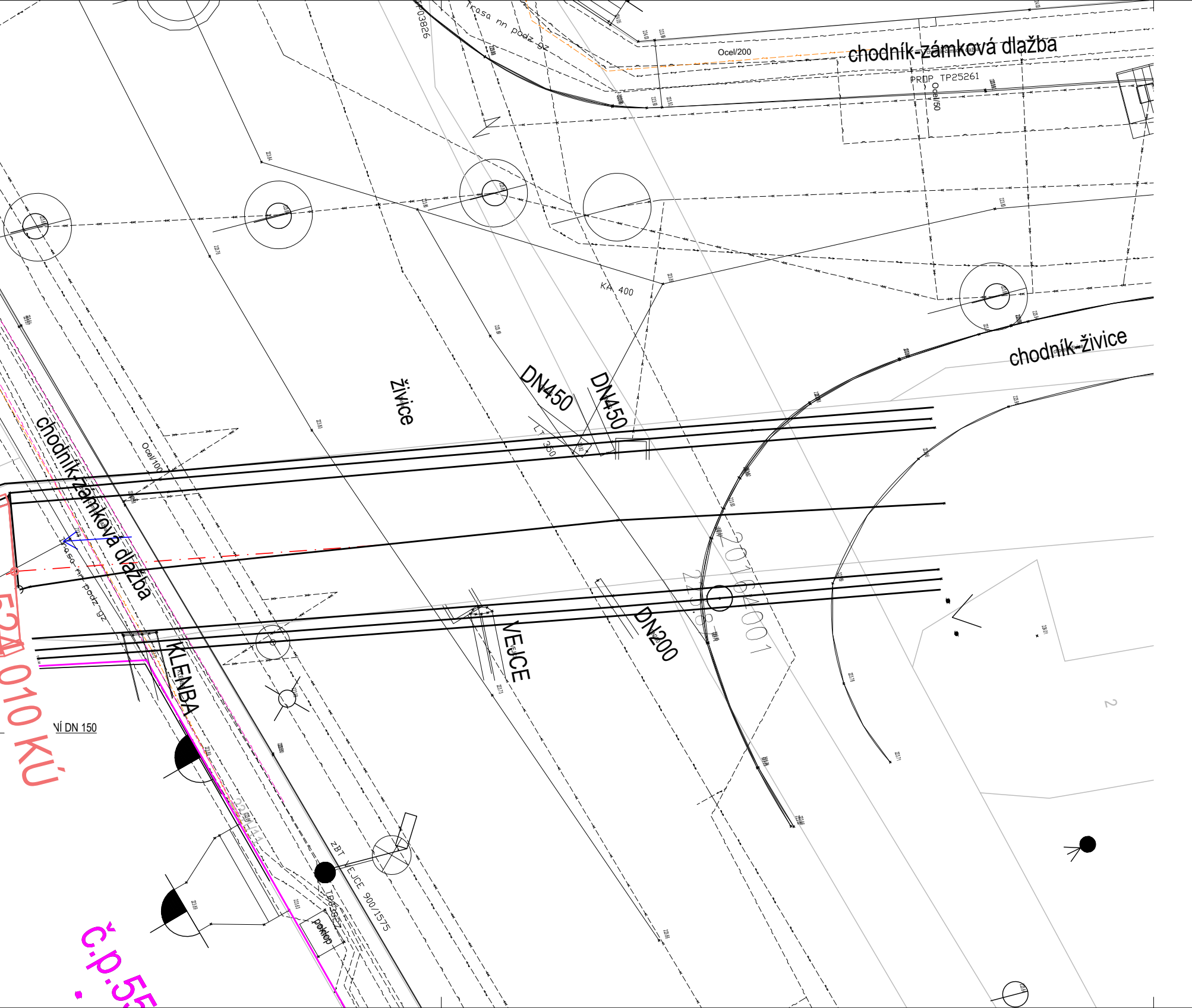
chodník-zámková dlažba
Ocel/200
PROP TP25261
Ocel/50
Trasa nn podz gz
TP03826
KA 400
chodník-živice
živice
DN450
DN450
LT 350
Ocel/100
chodník-zámková dlažba
Trasa nn podz gz
KLENBA
VEJCE
DN200
20164001
2258/7
ZBT VEJCE 900/1575
TP03857
poklop
NÍ DN 150
524010 KÚ
č.p.55
2

LEGENDA:

⊟	Uliční vpusť
⦶ □	Šachta, poklop
✿	Vzrostlý strom
Y ⟋	El. zařízení, lampa
——	Polohopis
——	Katastrální mapa
——	Hrana přilehlých domů
⟵	Směr toku Bystřice

LEGENDA NAVRHOVANÝCH KONSTRUKCÍ:

🟥	NOVÁ ŽB KONSTRUKCE (RÁM)
🟥	PAŽENÍ + STŘÍKANÝ BETON
🟥	SO 201.1

LEGENDA INŽENÝRSKÝCH SÍTÍ

— - - - - ~ - - —	sdělovací vedení nadz. - stávající
— — — ~ —	sdělovací vedení podz. - stávající
— — — ⊓ —	plynovodní potrubí STL - stávající
— — — ↔ —	vodovodní vedení - stávající
— — — ⟵ —	kanalizace - stávající
— — — ⋘ —	smíšená kanalizace - stávající
— — — ↜ —	podzemní vedení VN - stávající
— - - - - ↜ - - —	nadzemní vedení VVN - stávající
— — — ↜ —	podzemní vedení NN - stávající

Pozn.:
Průběh inženýrských sítí byl vynesen z orientačních zákresů
pořízený jejich správci a je pouze orientační!

LEGENDA VYTYČENÝCH INŽENÝRSKÝCH SÍTÍ

— — — ~ —	podzemní ELTODO VO
— — — ~ —	CETIN podzemní
— — — ⊓ —	plynovodní potrubí GASNET STL
— — — ~ —	podzemní vedení ČEZ TELCO PRO SERVICE
— — — ↜ —	podzemní vedení ČEZ VN
— — — ↜ —	podzemní vedení ČEZ NN

KLAD LISTŮ

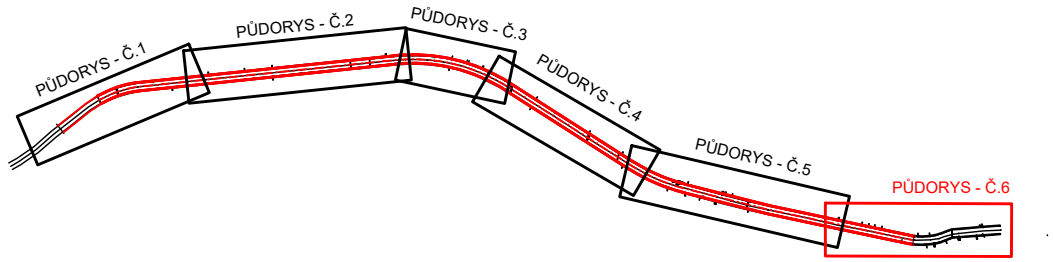
PŮDORYS - Č.1
PŮDORYS - Č.2
PŮDORYS - Č.3
PŮDORYS - Č.4
PŮDORYS - Č.5
PŮDORYS - Č.6

IDENTIFIKAČNÍ ÚDAJE STAVBY

Kraj:	CZ042 Ústecký
Obec:	567 442 Teplice
K.ú.:	766 259 Teplice - Trnovany

SO 201 REKONSTRUKCE POTOKA

Objednatel:

Povodí Ohře, státní podnik
Bezručova 4219,
430 03 Chomutov

Zhotovitel DSP/DPS:

Valbek, spol. s r.o.
Vaňurova 505/17
460 02 Liberec 3

Vypracoval	J. Csemezová		**Zak. číslo**	**18UL31030**
Zodp. projektant	Ing. J. Drašar		**Datum**	**05/2019**
Tech. kontrola	Ing. R. Navrátil		**Stupeň**	**DSP/DPS**
Akce	**REKONSTRUKCE BYSTŘICE V TEPLICÍCH - PROJEKTOVÁ DOKUMENTACE**		**Počet formátů**	**7 x A4**
			Měřítko	**1 : 100**
			Č. přílohy	**Paré**
Obsah	SITUACE NOVÉHO STAVU Č.6		D.3.7.6	

Zhotovitel:
Valbek, spol. s r.o., stř. Ústí n. L.
Děčínská 717/21
400 03 Ústí nad Labem