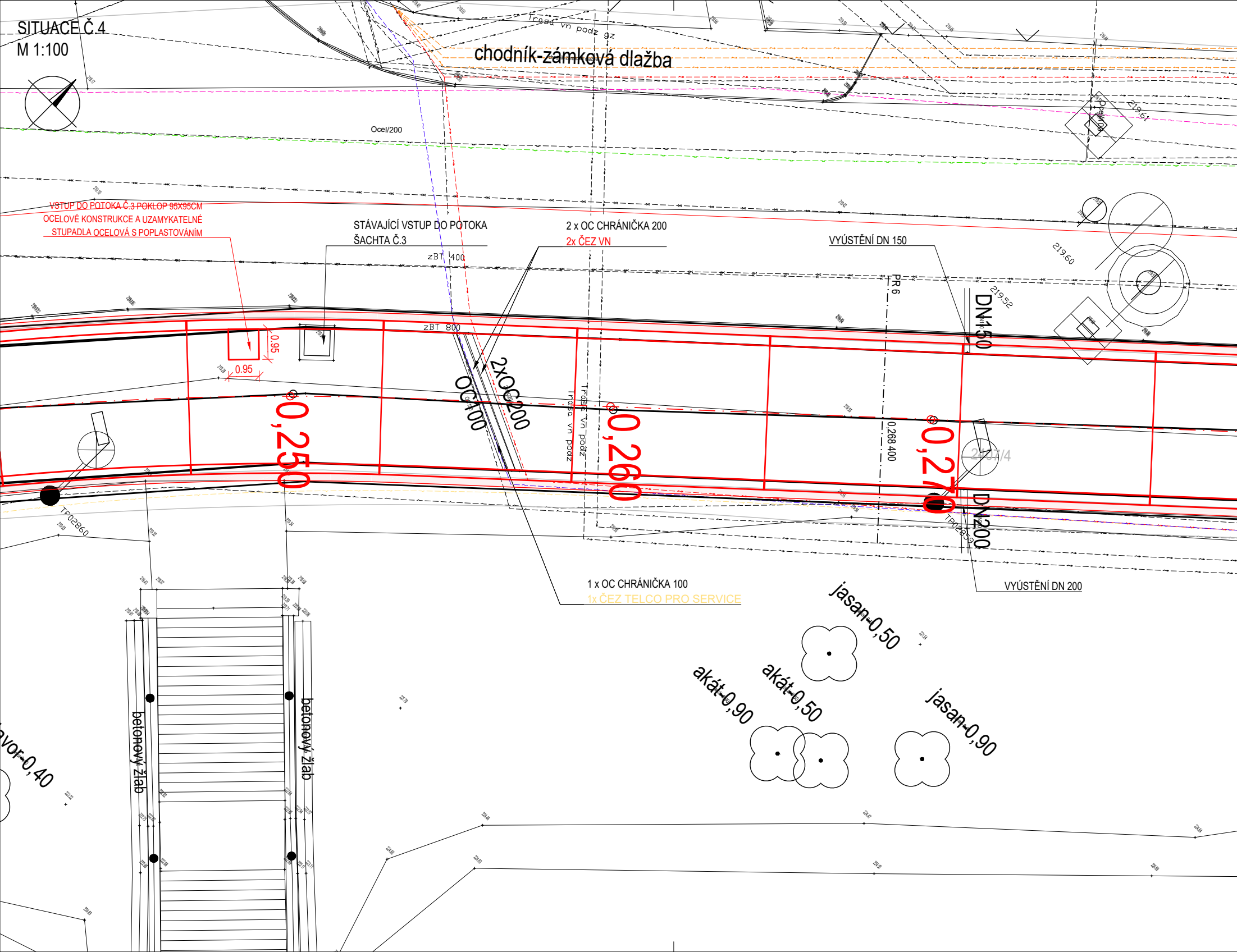
SITUACE Č.4
M 1:100
chodník-zámková dlažba
Trasa vn podz gz
Ocel/200
VSTUP DO POTOKA Č.3 POKLOP 95X95CM
OCELOVÉ KONSTRUKCE A UZAMYKATELNÉ
STUPADLA OCELOVÁ S POPLASTOVÁNÍM
STÁVAJÍCÍ VSTUP DO POTOKA
ŠACHTA Č.3
2 x OC CHRÁNIČKA 200
2x ČEZ VN
VYÚSTĚNÍ DN 150
zBT 400
zBT 800
0.95
0.95
PR 6
DN150
219.52
219.60
219.61
2xOC200
OC100
Trasa vn podz
0,250
0,260
0,270
0,268 400
TP02860
TP02859
DN200
1 x OC CHRÁNIČKA 100
1x ČEZ TELCO PRO SERVICE
VYÚSTĚNÍ DN 200
jasan-0,50
akát-0,90
akát-0,50
jasan-0,90
javor-0,40
betonový žlab
betonový žlab

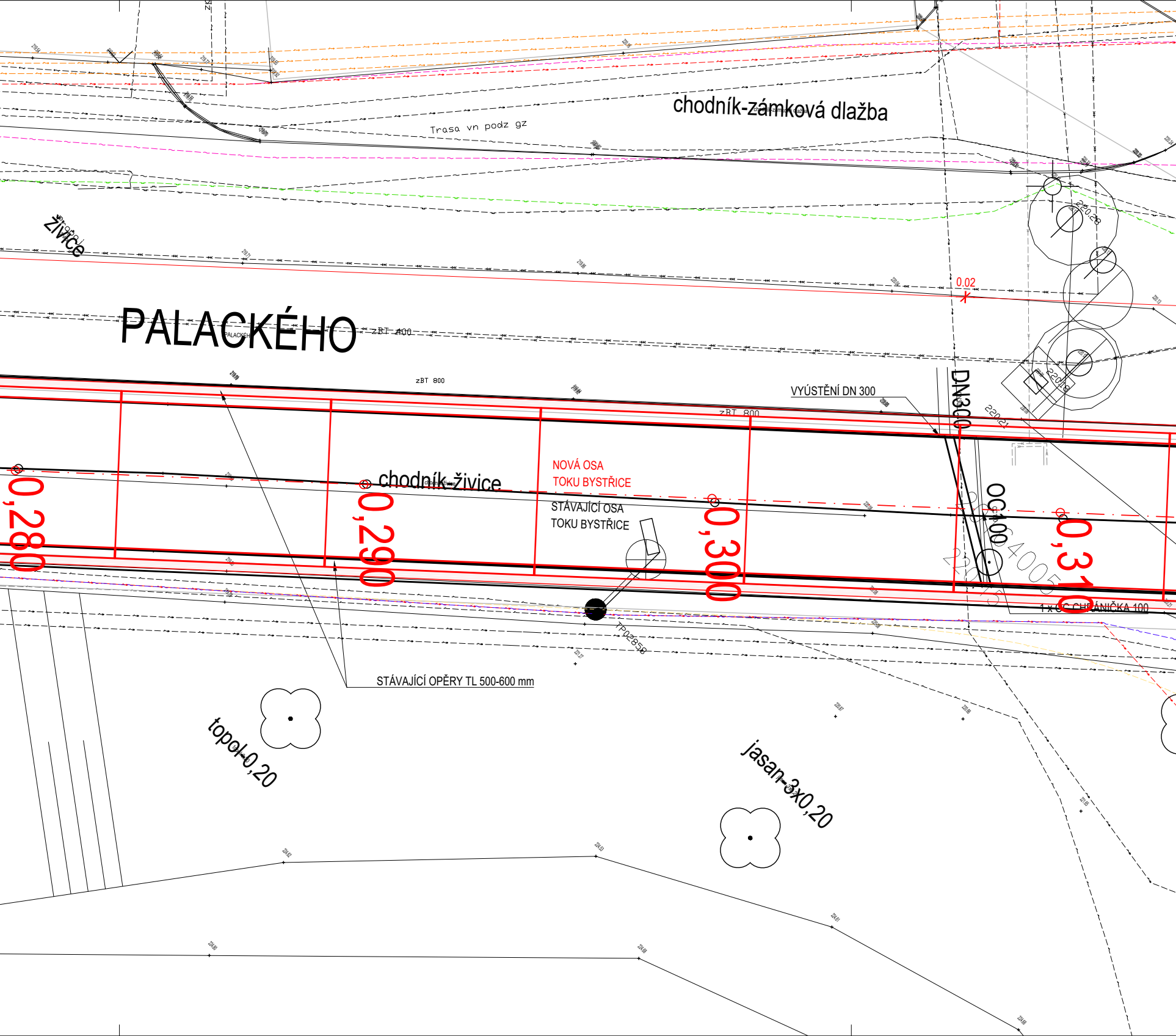
chodník-zámková dlažba
Trasa vn podz gz
živice
PALACKÉHO
zBT 400
zBT 800
zBT 800
VYÚSTĚNÍ DN 300
DN300
0.02
220,28
220,18
220,21
NOVÁ OSA
TOKU BYSTŘICE
STÁVAJÍCÍ OSA
TOKU BYSTŘICE
chodník-živice
0,280
0,290
0,300
0,310
OC100
1 x OC CHRÁNIČKA 100
TP02858
STÁVAJÍCÍ OPĚRY TL 500-600 mm
topol-0,20
jasan-3x0,20

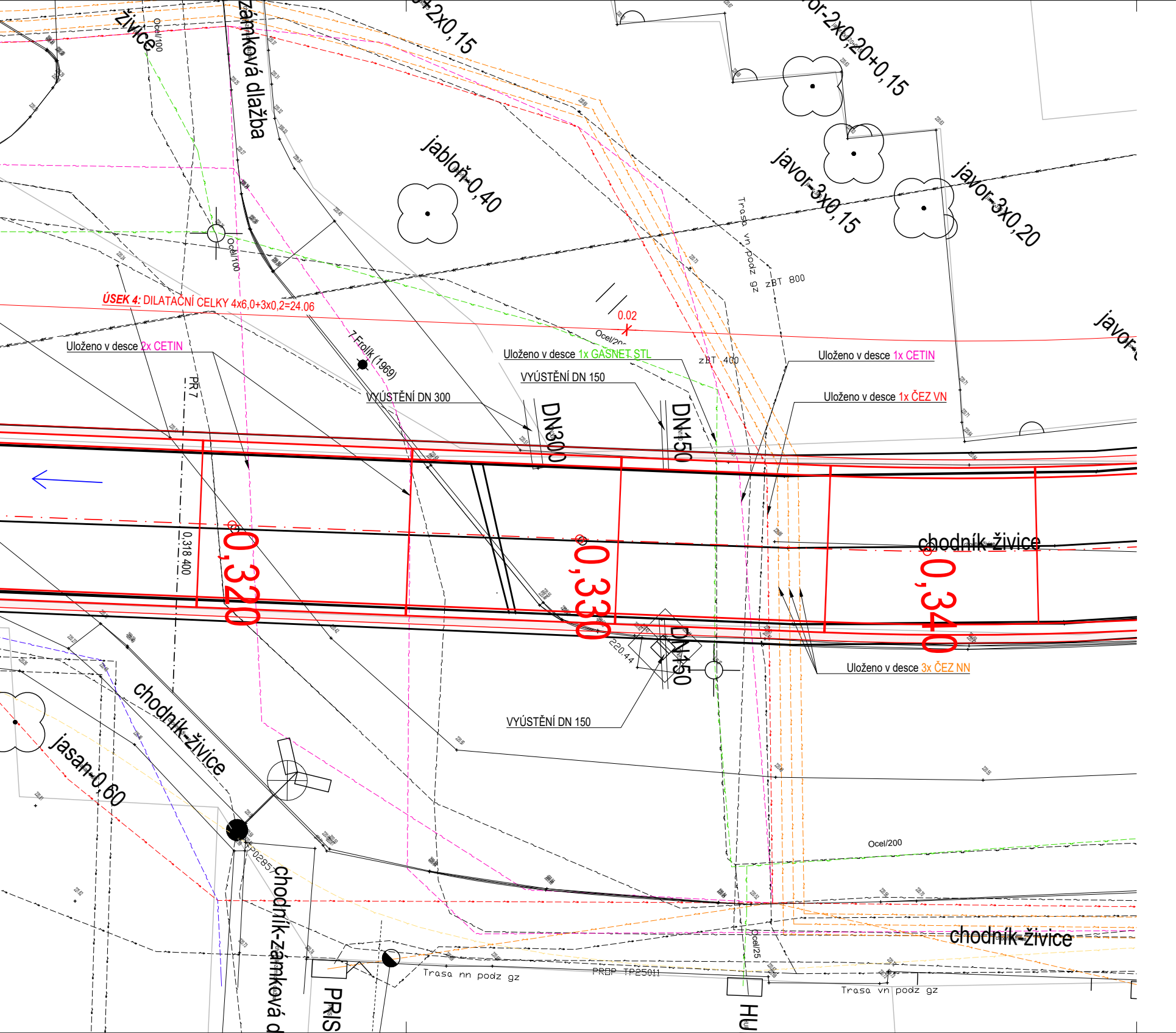
živice
Ocel/100
zámková dlažba
+2x0,15
or-2x0,20+0,15
jabloň-0,40
javor-3x0,15
javor-3x0,20
javor-
Trasa vn podz gz
zBT 800
0.02
Ocel/200
ÚSEK 4: DILATAČNÍ CELKY 4x6,0+3x0,2=24.06
Uloženo v desce 2x CETIN
7 Frolík (1969)
PR 7
VYÚSTĚNÍ DN 300
Uloženo v desce 1x GASNET STL
VYÚSTĚNÍ DN 150
zBT 400
Uloženo v desce 1x CETIN
Uloženo v desce 1x ČEZ VN
DN300
DN150
0,318 400
0,320
0,330
0,340
chodník-živice
220,44
DN150
Uloženo v desce 3x ČEZ NN
VYÚSTĚNÍ DN 150
chodník-živice
jasan-0,60
TP02857
chodník-zámková d
Ocel/200
chodník-živice
Trasa nn podz gz
PRIS
PROP TP25011
Ocel/25
HU
Trasa vn podz gz

LEGENDA:

⊟	Uliční vpusť
⌽ □	Šachta, poklop
✿	Vzrostlý strom
	El. zařízení, lampa
———	Polohopis
———	Katastrální mapa
←	Směr toku Bystřice

LEGENDA NAVRHOVANÝCH KONSTRUKCÍ:

🟥	NOVÁ ŽB KONSTRUKCE (RÁM)
▨	PAŽENÍ + STŘÍKANÝ BETON

LEGENDA INŽENÝRSKÝCH SÍTÍ

- sdělovací vedení nadz. - stávající
- sdělovací vedení podz. - stávající
- plynovodní potrubí STL - stávající
- vodovodní vedení - stávající
- kanalizace - stávající
- smíšená kanalizace - stávající
- podzemní vedení VN - stávající
- nadzemní vedení VVN - stávající
- podzemní vedení NN - stávající

Pozn.:
Průběh inženýrských sítí byl vynesen z orientačních zákresů pořízený jejich správci a je pouze orientační!

LEGENDA VYTYČENÝCH INŽENÝRSKÝCH SÍTÍ

- podzemní ELTODO VO
- CETIN podzemní
- plynovodní potrubí GASNET STL
- podzemní vedení ČEZ TELCO PRO SERVICE
- podzemní vedení ČEZ VN
- podzemní vedení ČEZ NN

KLAD LISTŮ

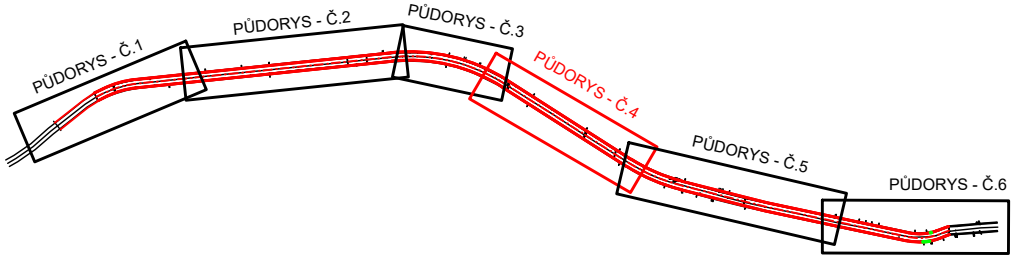
PŮDORYS - Č.1
PŮDORYS - Č.2
PŮDORYS - Č.3
PŮDORYS - Č.4
PŮDORYS - Č.5
PŮDORYS - Č.6

IDENTIFIKAČNÍ ÚDAJE STAVBY

Kraj:	CZ042 Ústecký
Obec:	567 442 Teplice
K.ú.:	766 259 Teplice - Trnovany

SO 201 REKONSTRUKCE POTOKA

Objednatel:

Povodí Ohře, státní podnik
Bezručova 4219,
430 03 Chomutov

Zhotovitel DSP/DPS:

Valbek, spol. s r.o.
Vaňurova 505/17
460 02 Liberec 3

Vypracoval	J. Csemezová		**Zak. číslo**	**18UL31030**
Zodp. projektant	Ing. J. Drašar		**Datum**	**05/2019**
Tech. kontrola	Ing. R. Navrátil		**Stupeň**	**DSP/DPS**
Akce	**REKONSTRUKCE BYSTŘICE V TEPLICÍCH - PROJEKTOVÁ DOKUMENTACE**		**Počet formátů**	**7 x A4**
			Měřítko	**1 : 100**
			Č. přílohy	**Paré**
Obsah	SITUACE NOVÉHO STAVU Č.4		D.3.7.4	

Zhotovitel:
Valbek, spol. s r.o., stř. Ústí n. L.
Děčínská 717/21
400 03 Ústí nad Labem