

**Dodatek č. 2**  
**ke Smlouvě o dílo č. 42-2013-541204 ze dne 7. 5. 2013**  
**ve znění dodatku č. 1**

**I.**  
**Strany dodatku**

**O b j e d n a t e l:** Česká republika - Státní pozemkový úřad  
Krajský pozemkový úřad pro Liberecký kraj  
Pobočka Semily

**Adresa:** Bítouchovská 1, 513 01 Semily

**Ve smluvních záležitostech oprávněn jednat:**

Ing. Bohuslav Kabátek, ředitel  
Krajského pozemkového úřadu pro Liberecký kraj

**V technických záležitostech oprávněn jednat:**

Ing. Petr Hejduk, pověřen vedením Pobočky Semily

**e-mail:** semily.pk@spucr.cz

**Telefon/fax:** +420 481 655 711/+420 481 655 736

**Bankovní spojení:** Česká národní banka

**Číslo účtu:** 3723001/0710

**IČ/DIČ:** 01312774 / CZ01312774

(dále jen „objednatel“)

**a**

**Z h o t o v i t e l:** GRID a spol., a.s.

**Adresa:** Lucemburská 1170/7, 130 00 Praha 3

**Zastoupený:** Ing. Zdeňkem Štefkou, předsedou představenstva

**Ve smluvních záležitostech oprávněn jednat:** Ing. Zdeněk Štefka

**V technických záležitostech oprávněn jednat:** Ing. Zdeněk Štefka  
Ing. Věra Šantorová

**e-mail:** info@grid.cz

**Telefon/fax:** 266 316 280

**Bankovní spojení:** Citibank Europe plc.

**Číslo účtu:** 5005770007/2600

**IČ/DIČ:** 61251437 / CZ 61251437

Společnost je zapsána v obchodním rejstříku vedeném u Městského soudu v Praze, oddíl B, vložka č. 8925.

(dále jen „zhotovitel“)

uzavírají **Dodatek č. 2** ke Smlouvě o dílo č. 42-2013-541204 ze dne 7. 5. 2013, ve znění dodatku č. 1, uzavřené mezi objednatelem na straně jedné a zhotovitelem na straně druhé.

## II. Obsah dodatku

Strany dodatku se dohodly na níže uvedených změnách smlouvy a přílohy č. 1 ke smlouvě o dílo:

**1) V článku VII. Cena za provedení díla se text uvedený v bodě 1., který zní:**

1. Cena za provedení díla je sjednána na základě vítězné nabídky veřejné zakázky, vyhlášené objednatelem a kalkulována pro předpokládanou plochu upravovaného území 590 ha. Podrobnosti kalkulace ceny obsahuje příloha č. 1 – Krycí list nabídkové ceny, která je nedílnou součástí této smlouvy.

Rekapitulace ceny:

1. Přípravné práce celkem (1.1.-1.6.) bez DPH	919 150 Kč
2. Návrhové práce celkem (2.1.-2.5.) bez DPH	520 000 Kč
3. Vytyčení pozemků a mapové dílo celkem (3.1.-3.2.) bez DPH	318 950 Kč
<b>Celková cena bez DPH</b>	<b>1 758 100 Kč</b>
DPH	369 201 Kč
<b>Celková cena díla včetně DPH</b>	<b>2 127 301 Kč</b>

**Sjednaná celková cena je neměnná po celou dobu realizace díla a tuto lze změnit pouze v případě, že v průběhu plnění dojde ke změnám sazeb DPH (příp. v rámci opce).** Sjednaná celková cena je určena na základě zadaného počtu měrných jednotek a jím odpovídajících jednotkových položkových cen nabídnutých zhotovitelem. Výše DPH bude připočtena ke sjednané ceně každého dílčího plnění ve výši odpovídající platným předpisům v době fakturace.

**ruší a nahrazují se textem v následujícím znění:**

1. Cena za provedení díla je sjednána na základě vítězné nabídky veřejné zakázky, vyhlášené objednatelem a kalkulována pro plochu upravovaného území **586 ha**. Podrobnosti kalkulace ceny obsahuje příloha č. 1 **ke smlouvě o dílo**, která je nedílnou součástí této smlouvy.

Rekapitulace ceny:

1. Přípravné práce celkem (1.1.-1.6.) bez DPH	885 765 Kč
2. Návrhové práce celkem (2.1.-2.5.) bez DPH	516 800 Kč
3. Vytyčení pozemků a mapové dílo celkem (3.1.-3.2.) bez DPH	317 830 Kč
<b>Celková cena bez DPH</b>	<b>1 720 395 Kč</b>
DPH	361 282,95 Kč
<b>Celková cena díla včetně DPH</b>	<b>2 081 677,95 Kč</b>

**Sjednaná celková cena je neměnná po celou dobu realizace díla a tuto lze změnit pouze v případě, že v průběhu plnění dojde ke změnám sazeb DPH (příp. v rámci opce).** Sjednaná celková cena je určena na základě zadaného počtu měrných jednotek a jím odpovídajících jednotkových položkových cen nabídnutých zhotovitelem. Výše DPH

bude připočtena ke sjednané ceně každého dílčího plnění ve výši odpovídající platným předpisům v době fakturace.

## 2) Příloha č. 1 ke smlouvě o dílo

**se ruší a nahrazuje novou, a to v celém svém rozsahu.**

Nová příloha č. 1 ke smlouvě o dílo je nedílnou součástí tohoto dodatku.

### III.

#### Zvláštní ustanovení

1. Tento dodatek byl vypracován na základě určení skutečného počtu MJ po zaměření obvodu komplexní pozemkové úpravy. Rozsah upravovaného území je nově stanoven na 586 ha, délka obvodu upravovaného území se nově stanovuje na 249 MJ, stabilizace plastovou značkou se nově stanovuje na 731 ks a stabilizace kamennou značkou se nově stanovuje na 1 ks.

### IV.

#### Závěrečná ustanovení

Ostatní ustanovení Smlouvy o dílo č. 42-2013-541204 ze dne 7. 5. 2013 ve znění Dodatku č. 1 zůstávají v platnosti beze změny.

Dodatek č. 2 je vyhotoven ve dvou stejnopisech, z nichž objednatel i zhotovitel obdrží po jednom stejnopisu vzájemně podepsaném statutárními zástupci.

Dodatek č. 2 nabývá účinnosti dnem podpisu oběma stranami dodatku.

**Objednatel:**

V Liberci dne


23.5.14

**Zhotovitel:**


V Praze dne:

23.5.2014

STÁTNÍ POZEMKOVÝ ÚŘAD  
Krajský pozemkový úřad pro Liberecký kraj  
U Nisy 6a  
460 57 Liberec



Ing. Bohuslav Kabátek  
ředitel Krajského pozemkového úřadu  
pro Liberecký kraj



Ing. Zdeněk Štefka  
předseda představenstva  
GRID a spol., a.s.

**GRID** GRID a spol., a.s.  
a s p o l .  
Lucemburská 1170/7  
130 00 Praha 3  
IČO: 617 51 437  
info@grid.cz; www.grid.cz

-2-

## Příloha č. 1 k SoD č. 42-2013-541204 - KoPÚ Veselá – Kotelsko

Hlavní fakturační celek/dílčí fakturační celek v rozsahu dle čl. III. návrhu smlouvy o dílo		MJ	Počet MJ	Cena za MJ bez DPH v Kč	Cena bez DPH celkem v Kč	Termín ukončení <sup>1)</sup>
<b>1. Přípravné práce</b>						
1.1.	Vyhodnocení podkladů, průzkum a rozbor současného stavu dotčeného území	ha	586	130	76 180	15. 11. 2013
1.2.	Dohledání a ověření stávajícího polohového bodového pole	ha	586	25	14 650	31. 10. 2013
1.3.	Polohopisné zaměření skutečného stavu zájmového území	ha	586	450	263 700	31. 10. 2013
1.4.	Geometrické a polohové určení obvodu upravovaného území (vnitřní a vnější)					
	- vyšetření obvodu upravovaného území, včetně ZPMZ a geometrických plánů	100 bm	249	800	199 200	
	- stabilizace plastovou značkou	bod	731	75	54 825	30. 4. 2014
	- stabilizace kat. hranice kamennou značkou	bod	1	600	600	
1.5.	Zjišťování hranic pozemků neřešených dle § 2 zákona	100 bm	170	800	136 000	
	- vytyčení pozemků					14. 11. 2014
	- stabilizace plastovou značkou	bod	820	75	61 500	
1.6.	Zpracování soupisu nároků vlastníků pozemků pro vypracování návrhu nového uspořádání a vypracování podkladů pro řešení nesouladů druhů pozemků	ha	586	135	79 110	31. 3. 2015
<b>Přípravné práce celkem (1.1.-1.6.) bez DPH</b>					<b>885 765 Kč</b>	
<b>2. Návrhové práce</b>						
2.1.	Vypracování plánu společných zařízení, vyjádření orgánů a organizací	ks <sup>2)</sup>	1	42 000	42 000	31. 8. 2015
2.2.	Výškopisné zaměření zájmového území	ha	586	100	58 600	31. 8. 2015
2.3.	Technické řešení plánu společných zařízení, podélné profily a příčné řezy	ha	586	50	29 300	31. 8. 2015
2.4.	Vypracování návrhu nového uspořádání pozemků, projednání, zpracování dokumentace k vystavení návrhu	ha	586	650	380 900	31. 3. 2016
2.5.	Kompletní dokumentace návrhu, přílohy k rozhodnutí o schválení návrhu	ks	4	1 500	6 000	31. 5. 2016
<b>Návrhové práce celkem (2.1.-2.5.) bez DPH</b>					<b>516 800 Kč</b>	

<sup>1)</sup> Termín ukončení – v rámci nabídky se zadává počet měsíců od uzavření smlouvy, při uzavření smlouvy je zadáváno konkrétní datum

<sup>2)</sup> Vztahuje se na celé zájmové území dotčené pozemkovou úpravou.

3. Vytyčení pozemků podle schváleného návrhu a mapového dílo						do
3.1.	Mapové dílo - zhotovení podkladů pro obnovu katastrálního operátu	ha	586	280	164 080	do 2 měsíců od výzvy objednatele
3.2.	Vytyčení pozemků dle schváleného návrhu KoPÚ na základě požadavků vlastníků	100 bm	300	350	105 000	do 3 měsíců od výzvy objednatele
	Stabilizace vlastnických hranic (mezník s kolíkem)	bod	750	65	48 750	
<b>Vytyčení pozemků podle schváleného návrhu a mapového dílo celkem (3.1.-3.2.) bez DPH</b>						<b>317 830 Kč</b>

Rekapitulace hlavních fakturačních celků	
1. Přípravné práce celkem (1.1.-1.6.) bez DPH	885 765 Kč
2. Návrhové práce celkem (2.1.-2.5.) bez DPH	516 800 Kč
3. Vytyčení pozemků podle schváleného návrhu a mapové dílo celkem (3.1.-3.2.) bez DPH	317 830 Kč
<b>Celková cena bez DPH</b>	<b>1 720 395 Kč</b>
DPH	361 282,95 Kč
<b>Celková cena díla včetně DPH</b>	<b>2 081 677,95 Kč</b>


V Liberci dne 23.5.2014

V Praze dne 23.5.2014

Za objednatele:

Za zhotovitele:

STÁTNÍ POZEMKOVÝ ÚŘAD  
Krajský pozemkový úřad pro Liberecký kraj  
U Nisy 6a  
460 57 Liberec



Ing. Bohuslav Kabátek  
ředitel Krajského pozemkového úřadu  
pro Liberecký kraj

GRID a spol., a.s.  
Lucemburská 1170/7  
130 00 Praha 3  
IČO: 612 51 437  
info@grid.cz; www.grid.cz



Ing. Zdeněk Štefka  
předseda představenstva  
GRID a spol., a.s.