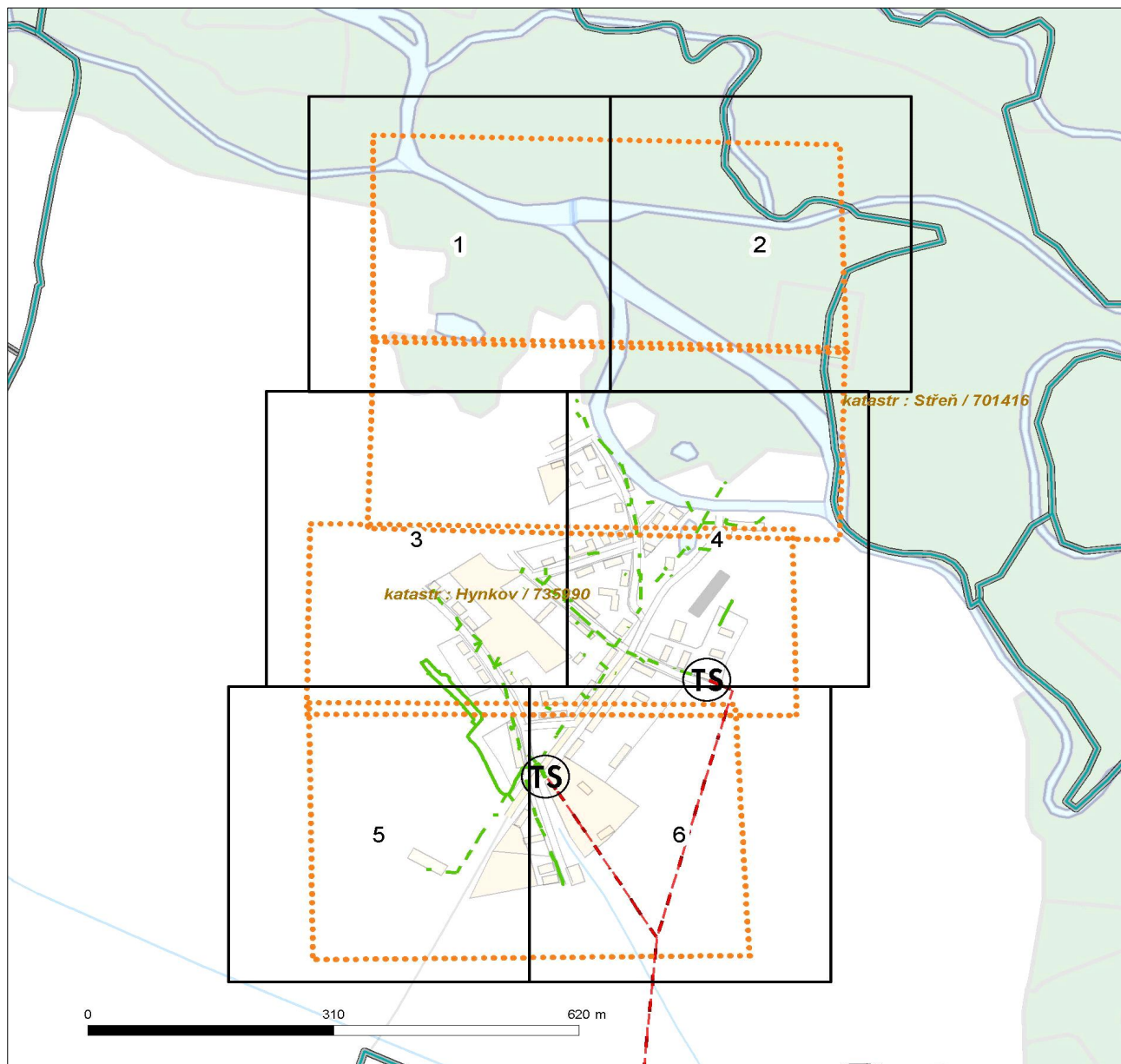




Platí pouze s vyjádřením . 0100013178 ze dne 09.11.11.

Zakreslené polohy zařízení v příloze jsou pouze informativní.

SITU A NÍ VÝKRES - ZÁJMOVÉ ÚZEMÍ

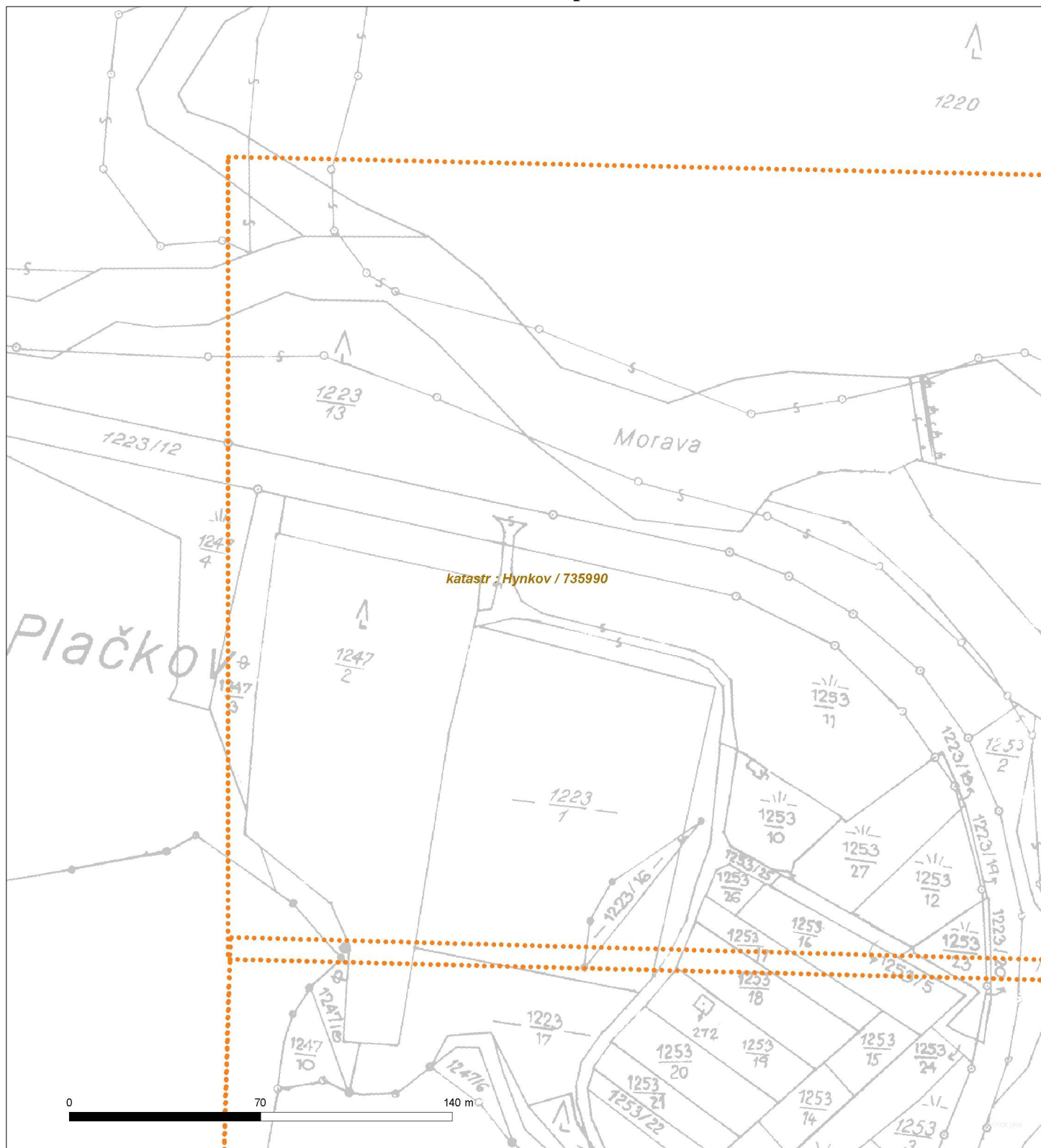


LEGENDA

	Podzemní vedení NN		Stanice do 52 kV - stožárová
	Nadzemní vedení NN		Stanice do 52 kV - zděná
	Podzemní VN do 35 kV		Transformovna (nad 52 kV)
	Nadzemní VN do 35 kV		Stanice ČEZ D. ve výstavbě
	Podzemní VVN 110 kV		Zájmové území
	Nadzemní VVN 110 kV		Hranice katastrálního území
	Cizí vedení		Investice ČEZ Distr.
	NN přívod odběratele		
	Zařízení ČEZ D. ve výstavbě		



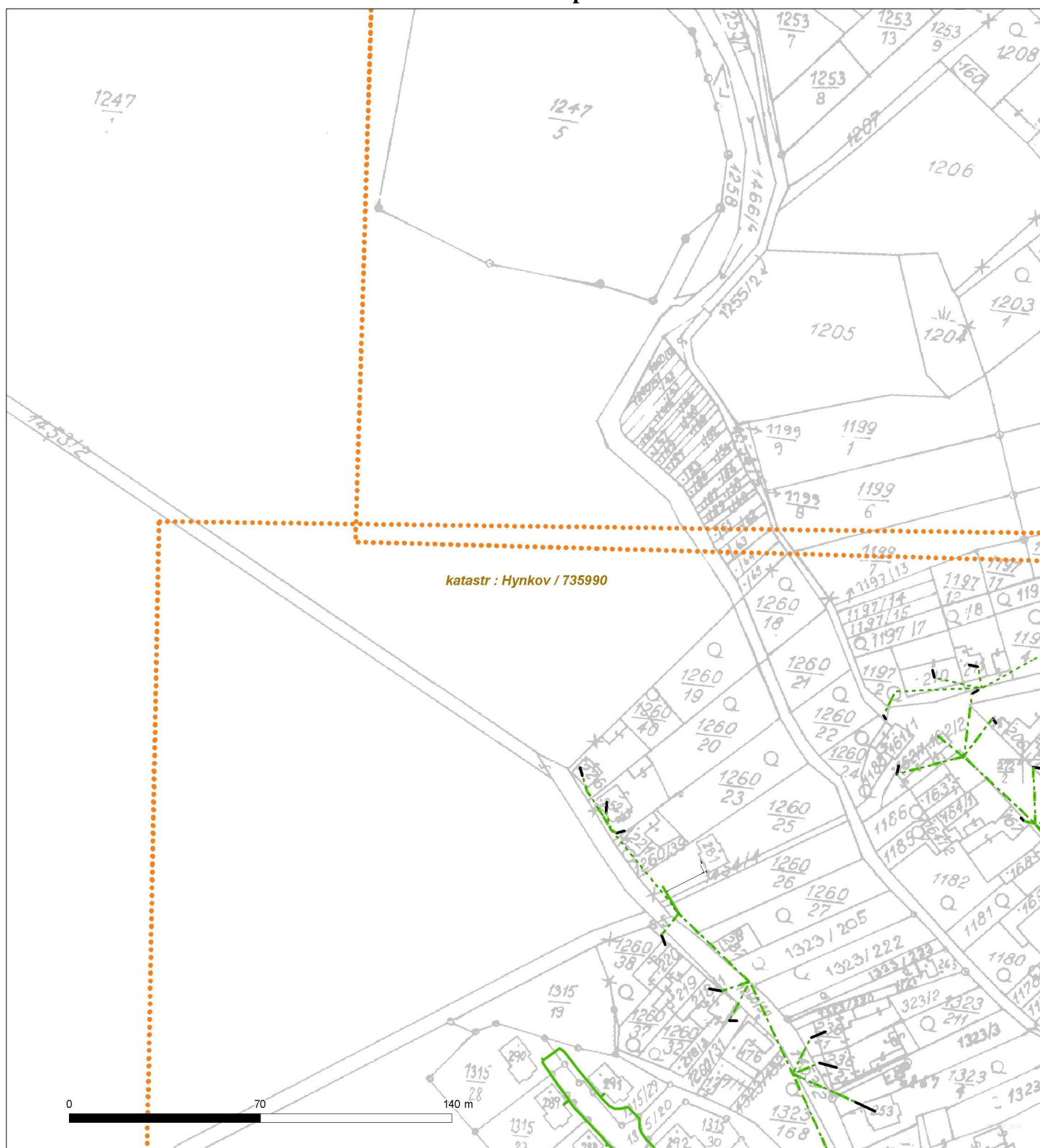
P ehledová mapa - 1







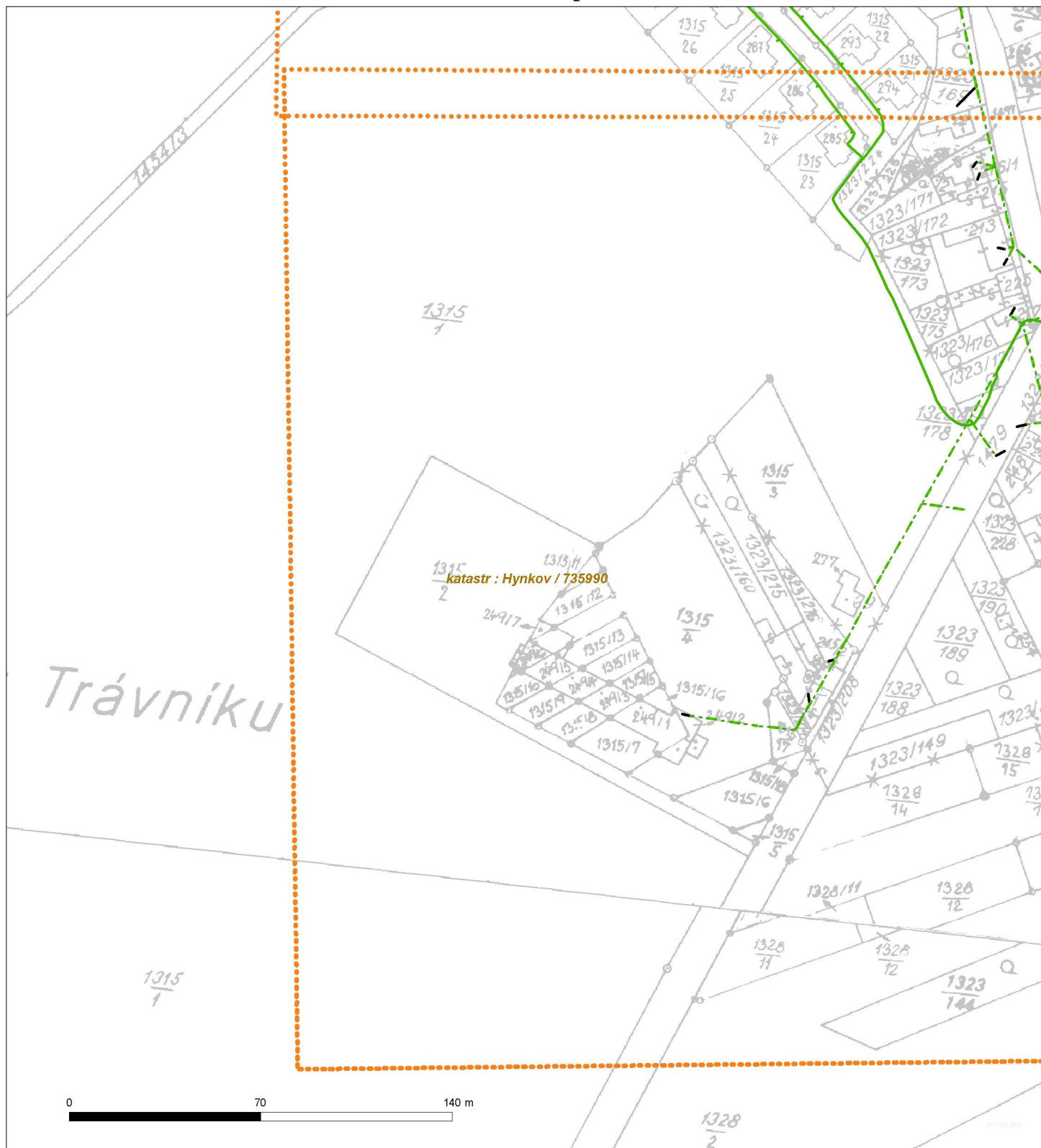
P ehledová mapa - 3







P ehledová mapa - 5





P ehledová mapa - 6

