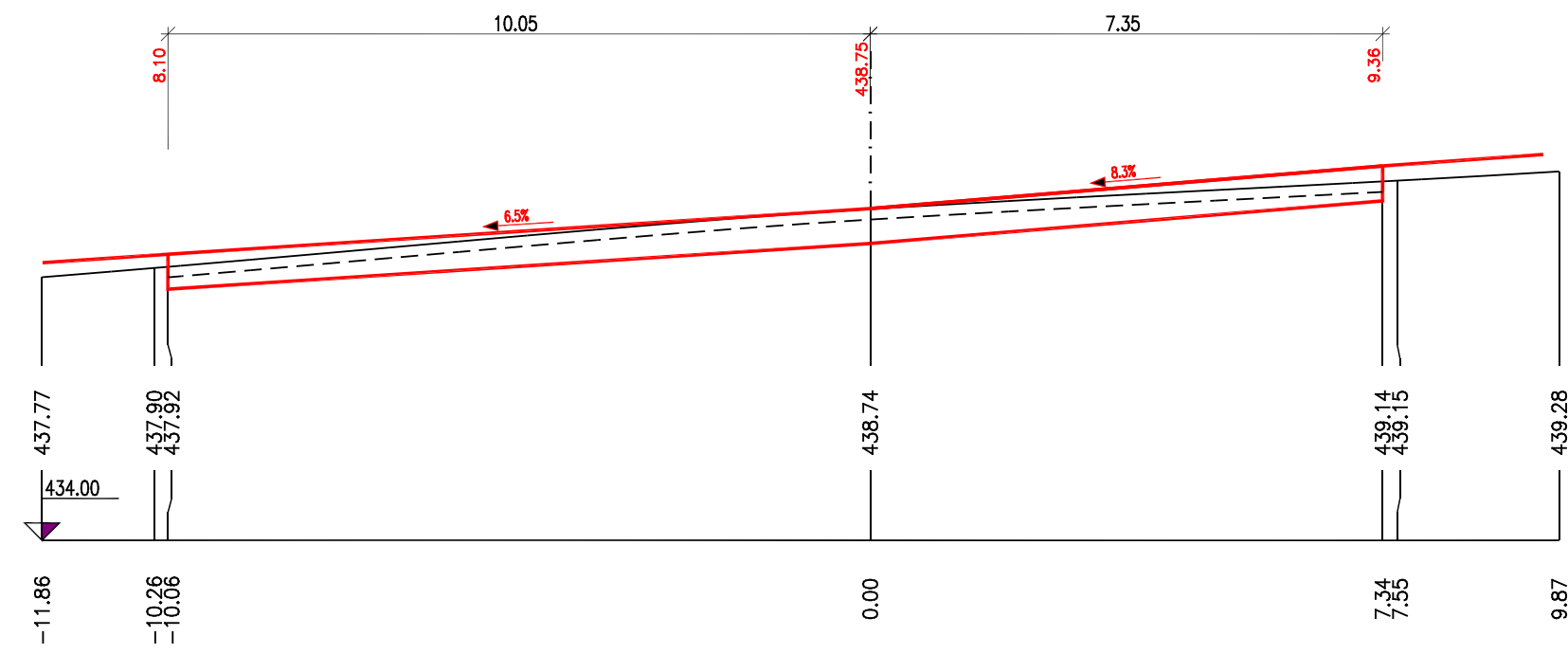
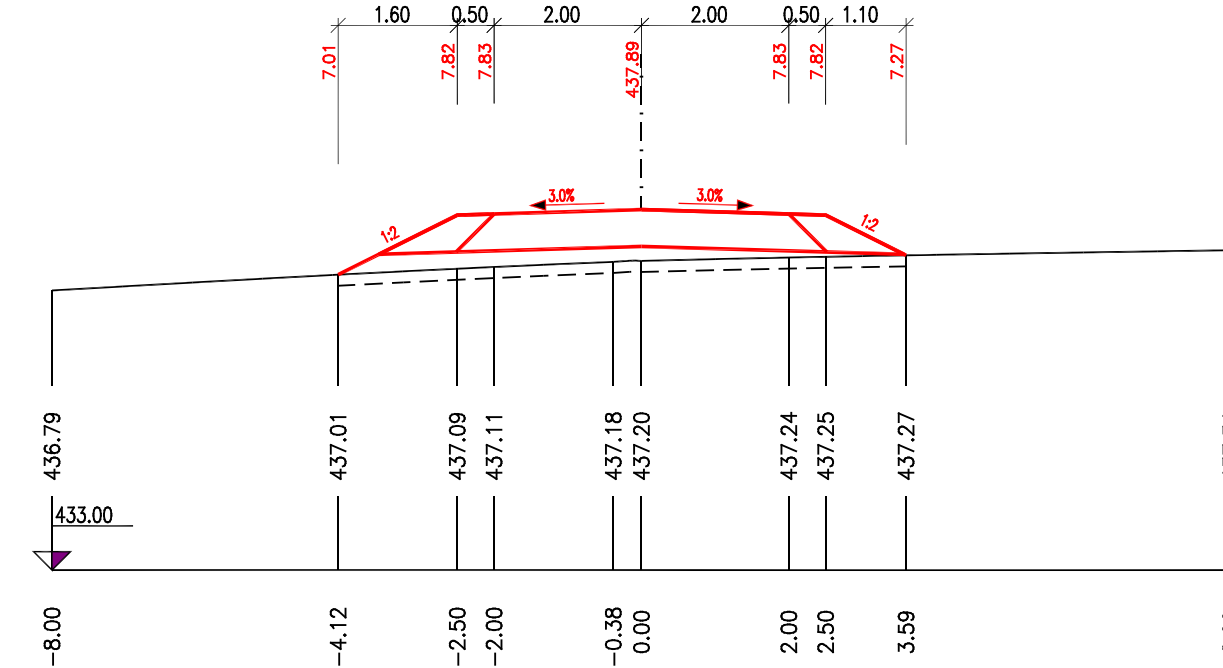


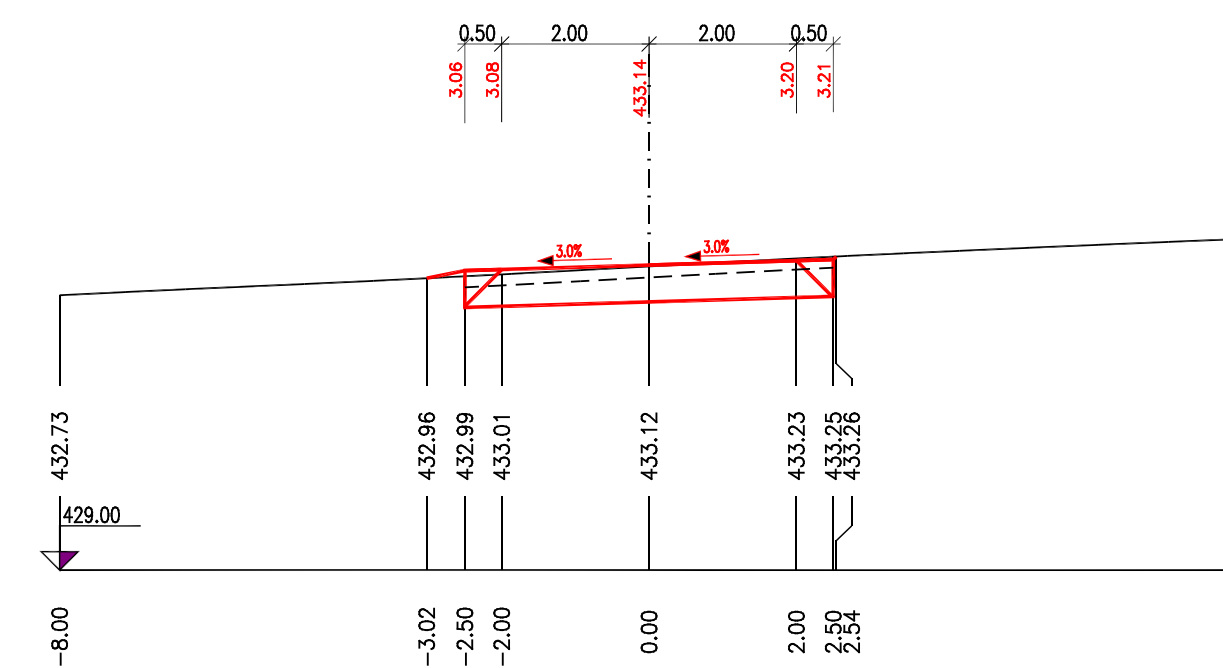
10 - KM 0.00286 **NAPOJENÍ NA MK2**



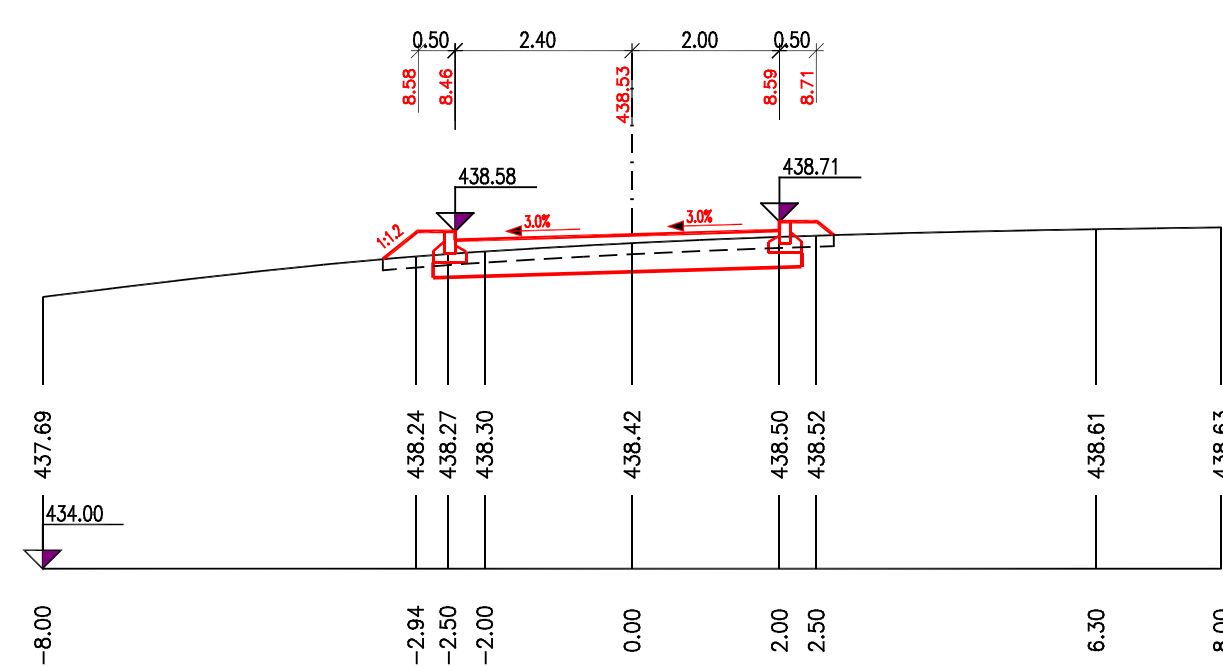
13 - KM 0.01792



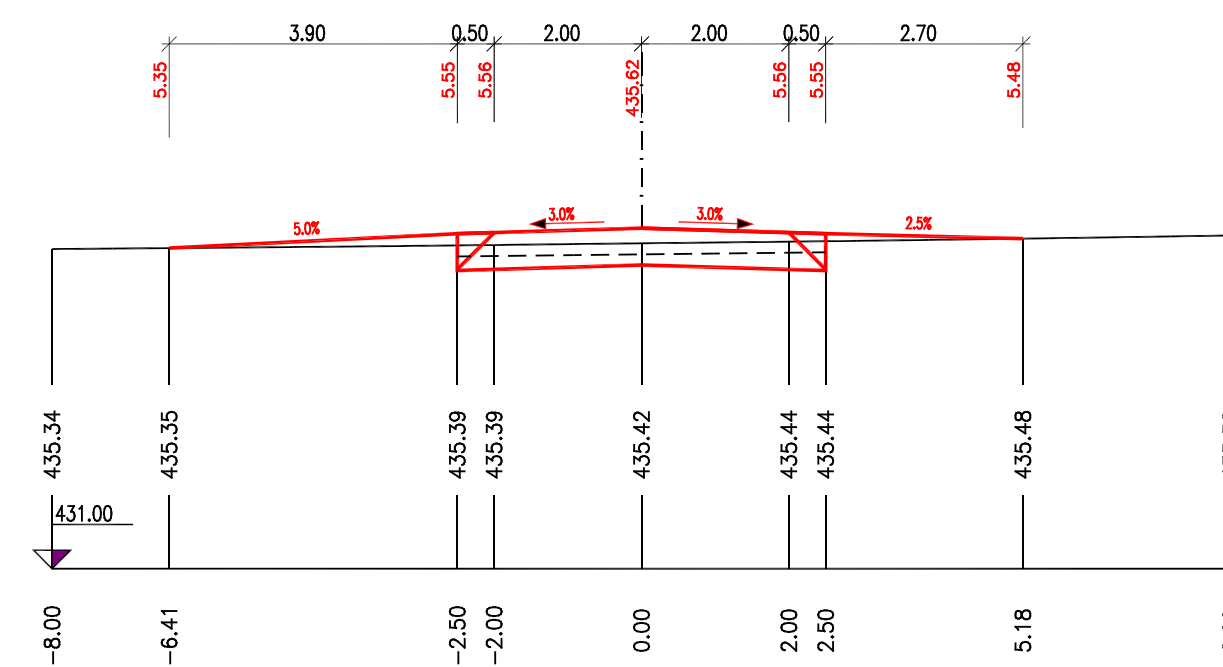
16 - KM 0.07570



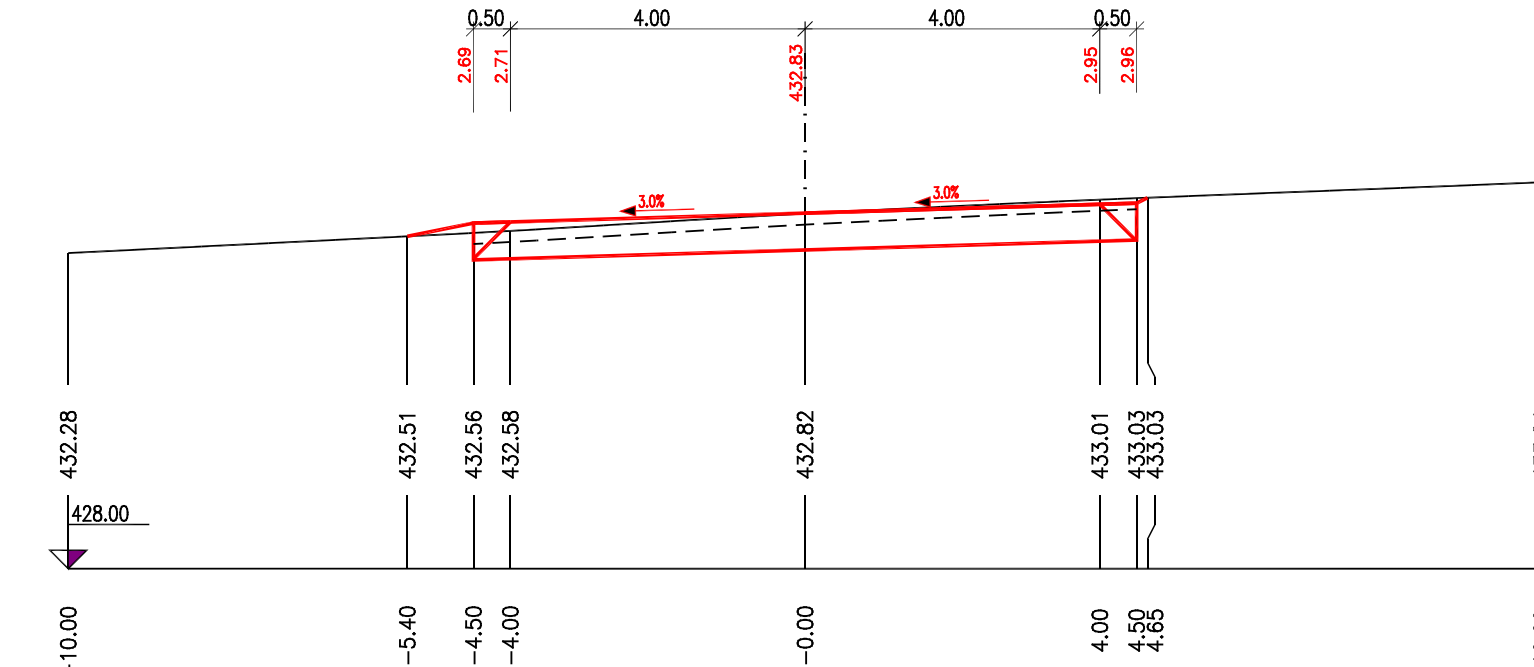
11 - KM 0.00930



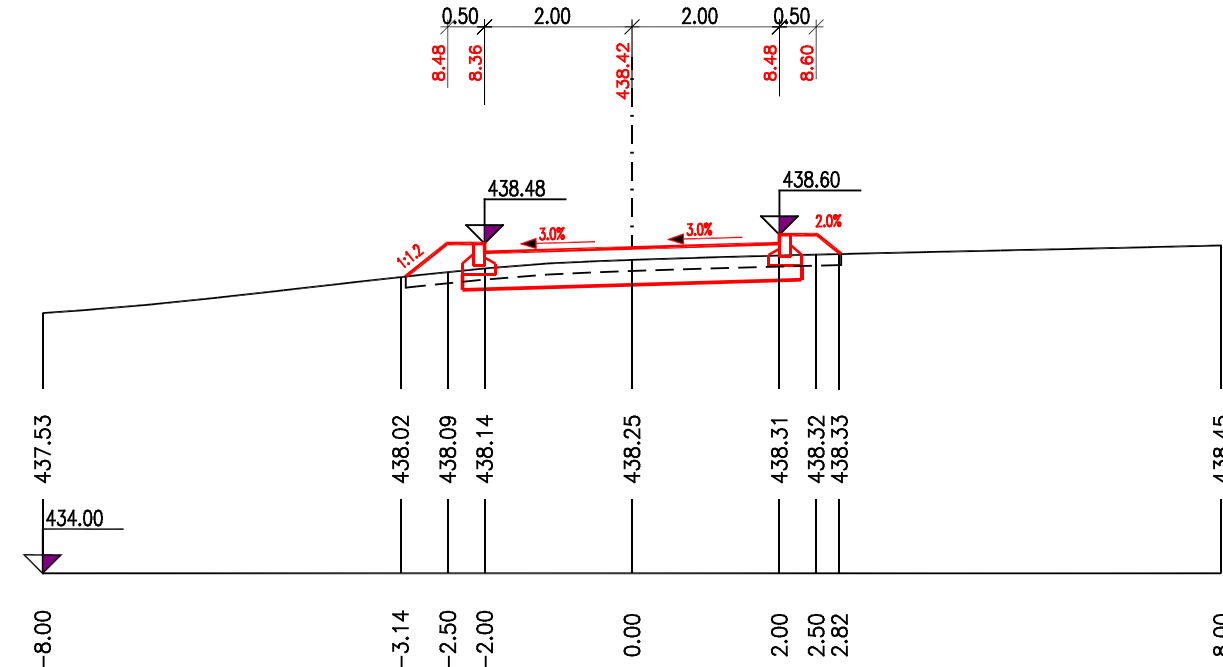
14 - KM 0.03808



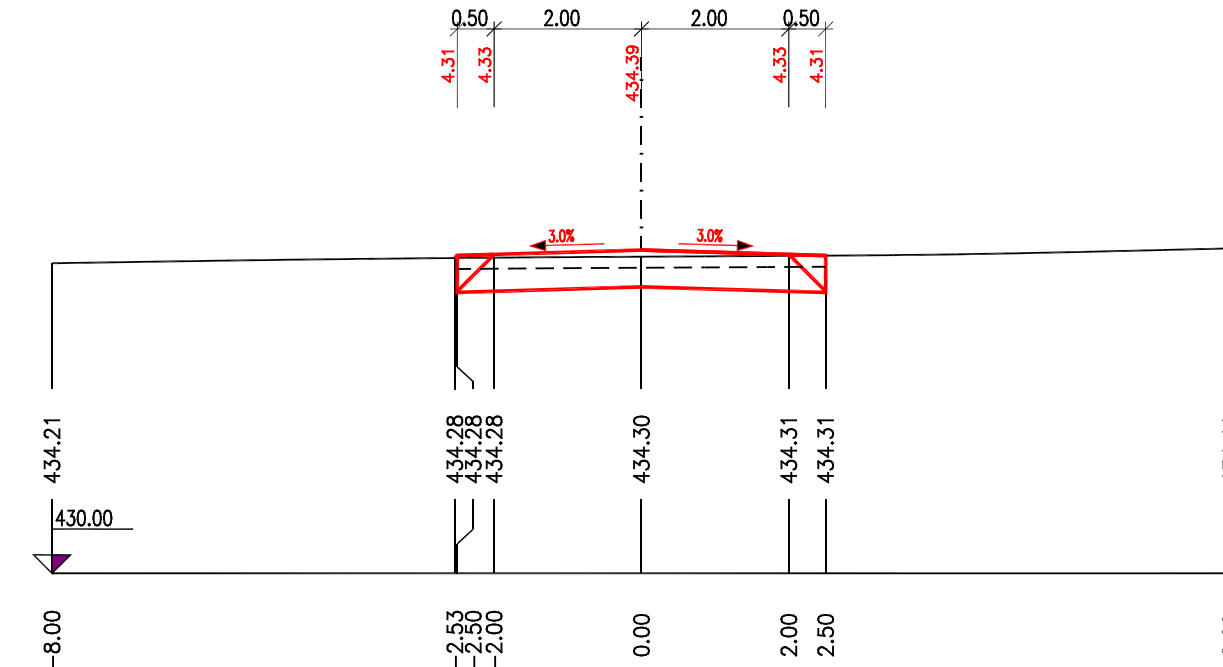
17 - KM 0.08282 **KM 0,08282-0,08882 obratiště**



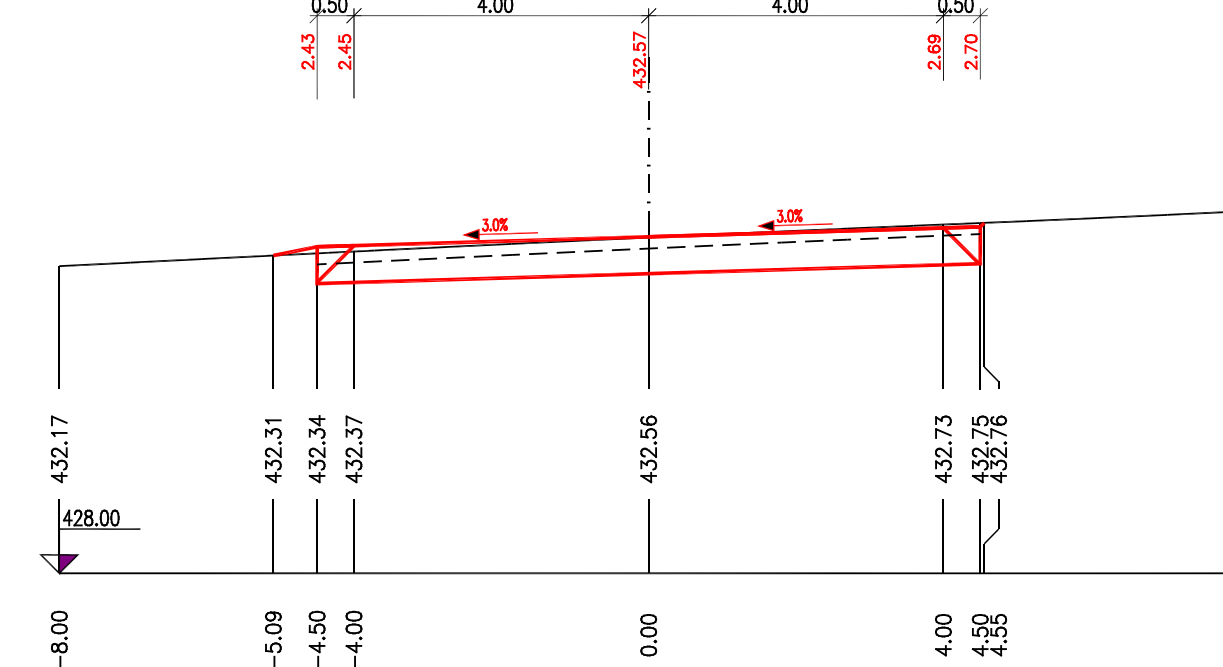
12 - KM 0.01142



15 - KM 0.05378



18 - KM 0.08882



Před zahájením prací je nutné vytyčit podzemní sítě a vedení. Jejich zakres v projektové dokumentaci je pouze orientační. Skutečný průběh sítí může být odlišný od zakresu. V ochranných pásmech těchto vedení je nutné dodržet podmínky stanovené správcí těchto vedení.

Souřadnicový systém: JTSK
Výškový systém: BpV

PROJEKTANT	ing.Koplík	 projektová kancelář ING. JIRÍ KOPLÍK Hlinsko č.49 ČESKÉ BUDĚJOVICE	
OBEC:	Sedlečko u Soběslavě		
OKRES:	Tábor	FORMÁT	8x44
INVESTOR:	Ministerstvo zemědělství, Pozemkový úřad Tábor	DATUM	01.2011
AKCE:	Sedlečko u Soběslavě polní cesta HPCN 6b	STUPĚN	projekt pro SP
		ČÍSLO ZAKÁZKY	1-2011
		Č. PŘÍLOHY	C.6.
OBSAH:	příčné řezy č.10-18 - část 2	MĚŘÍTKO	1:100
		ČÍSLO KOPIE	