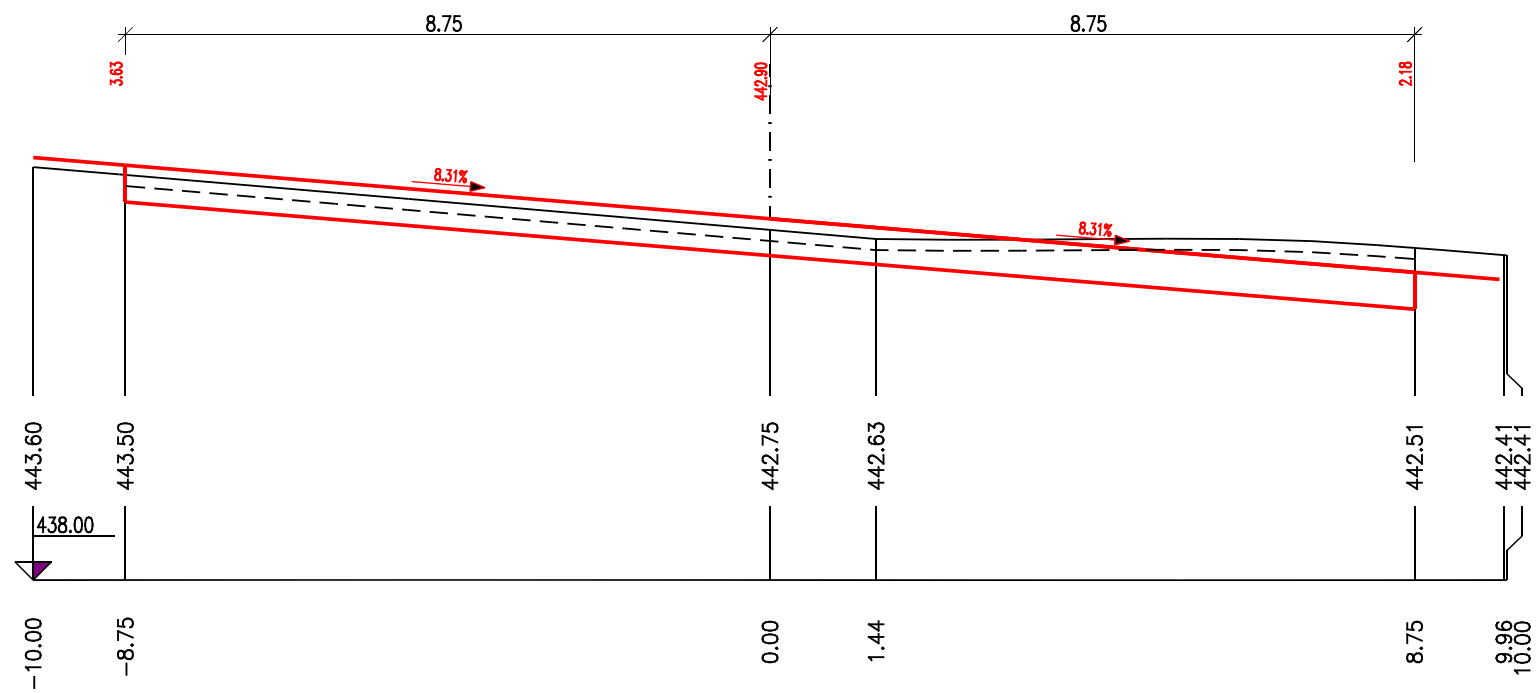
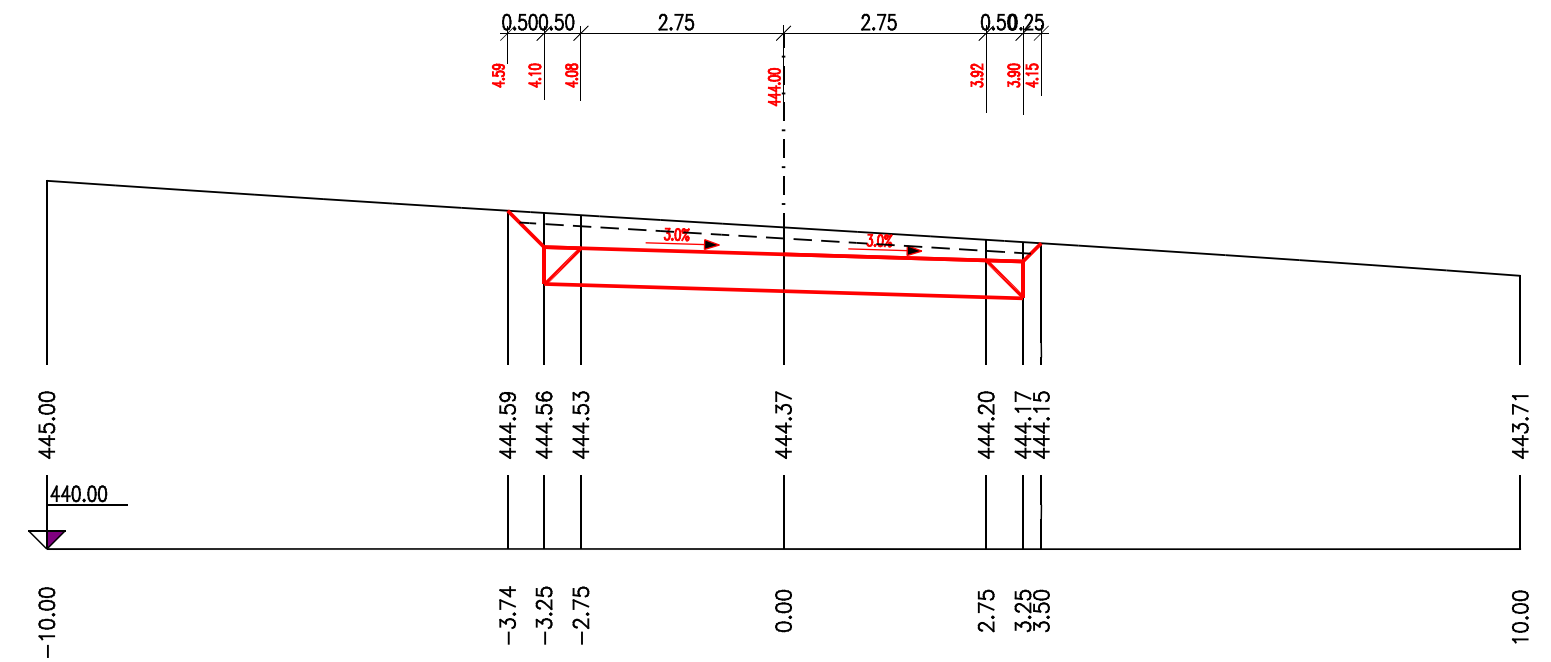


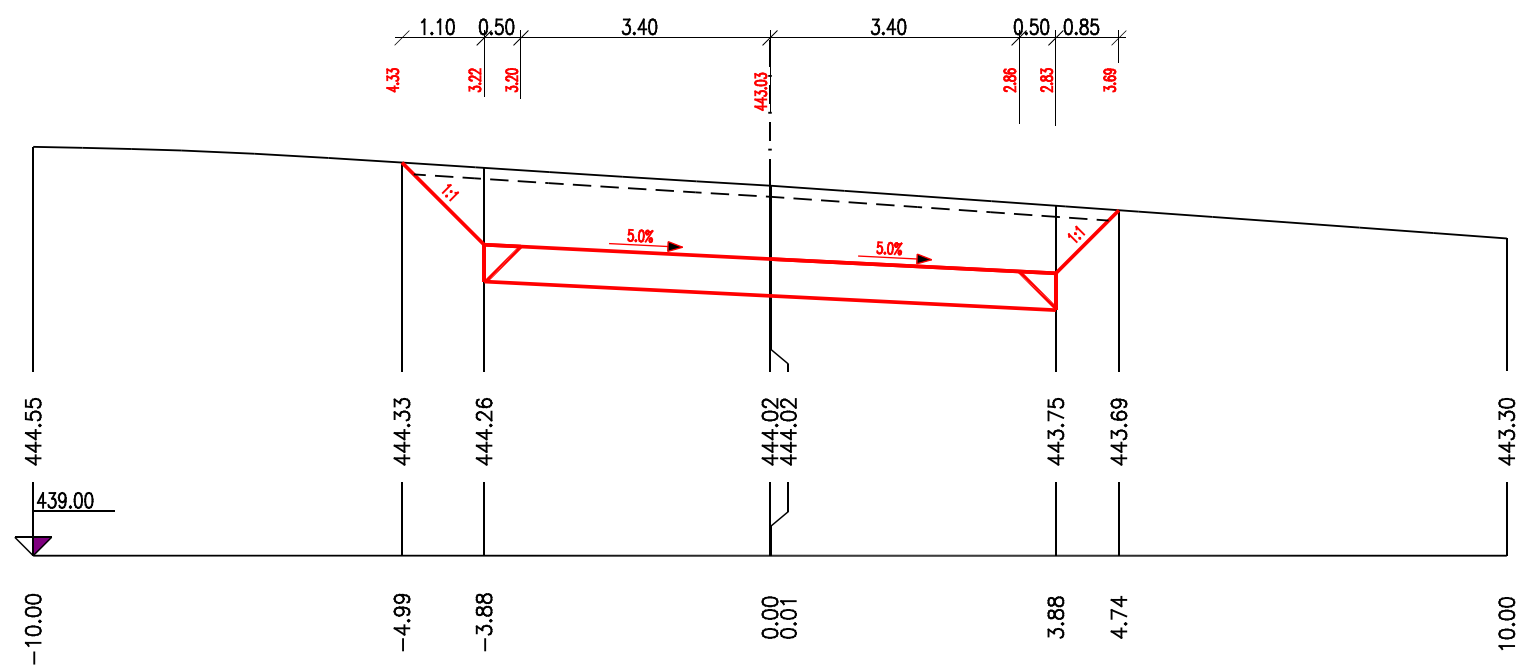
101 - KM 0.00275



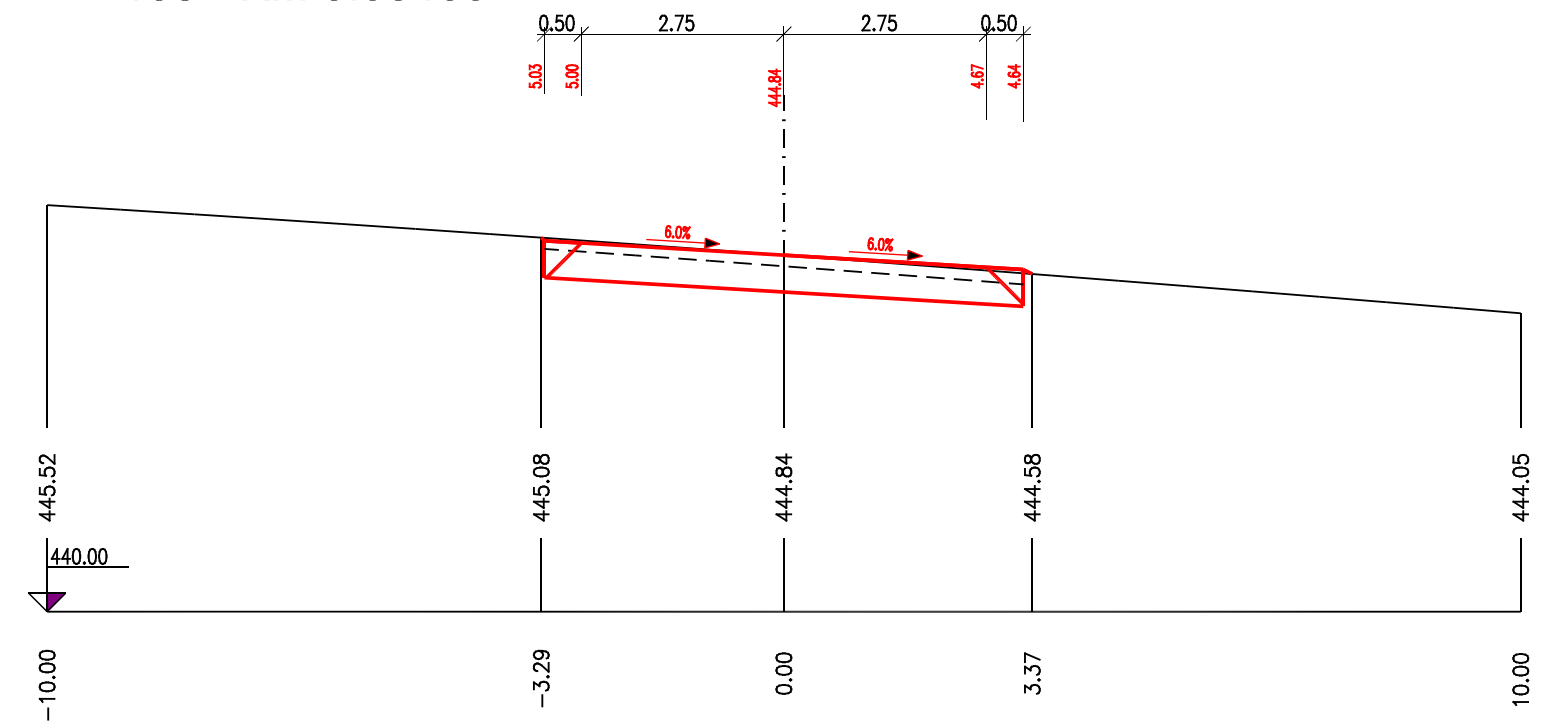
104 - KM 0.02000



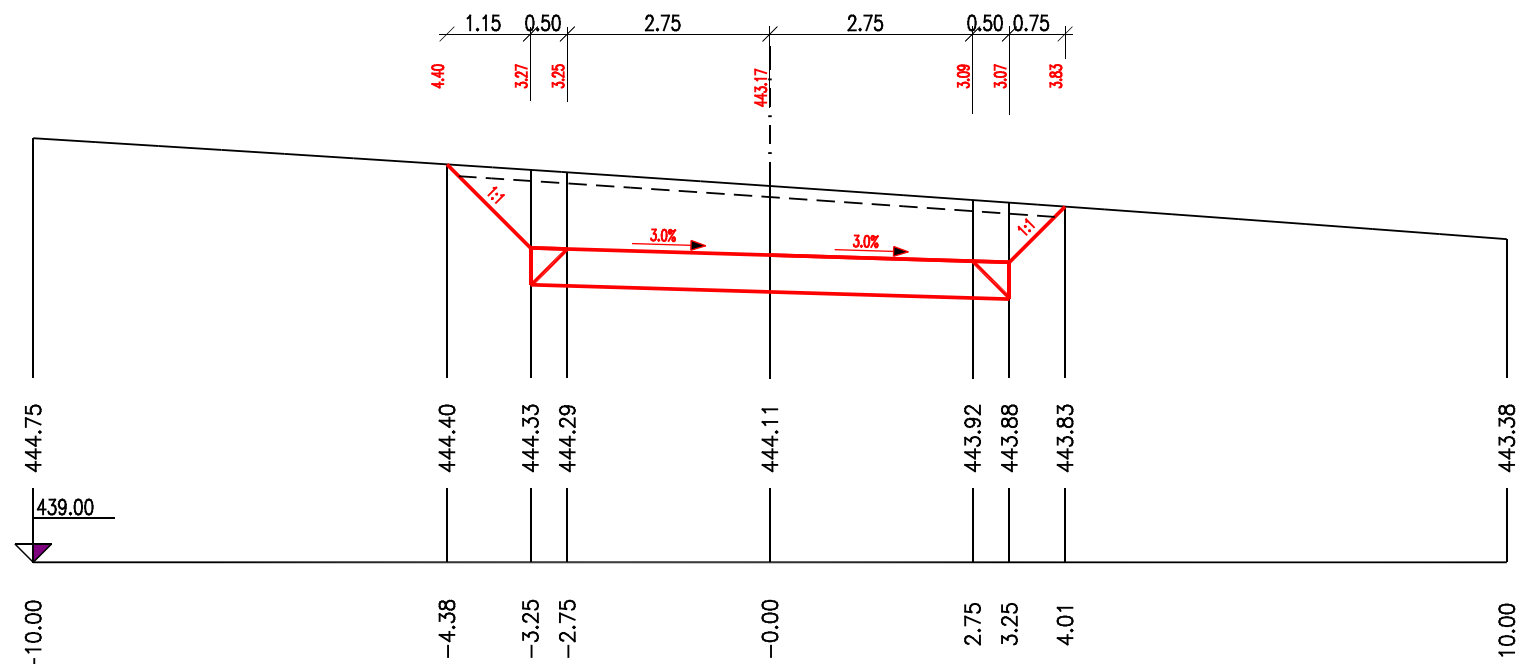
102 - KM 0.00607



105 - KM 0.03400




103 - KM 0.00875



Před zahájením prací je nutné vytyčit podzemní sítě a vedení. Jejich zakres v projektové dokumentaci je pouze orientační. Skutečný průběh sítí může být odlišný od zakresu. V ochranných pásmech těchto vedení je nutné dodržet podmínky stanovené správci těchto vedení.

Souřadnicový systém: JTSK  
 Výškový systém: BpV

PROJEKTANT	ing.Koplík	 projektová kancelář <b>ING. JIŘÍ KOPLÍK</b> Hlinsko č.49 ČESKÉ BUDĚJOVICE	
OBEC:	Sedlečko u Soběslavě		
OKRES:	Tábor	FORMÁT	6x44
INVESTOR:	Ministerstvo zemědělství, Pozemkový úřad Tábor	DATUM	01.2011
AKCE:	<b>Sedlečko u Soběslavě</b> polní cesta HPCN 6b	STUPEŇ	projekt pro SP
		ČÍSLO ZAKÁZKY	1-2011
		Č. PŘÍLOHY	<b>C.8.</b>
OBSAH:	příčné řezy sjezdu	MÉŘÍTKO	1:100
			ČÍSLO KOPIE