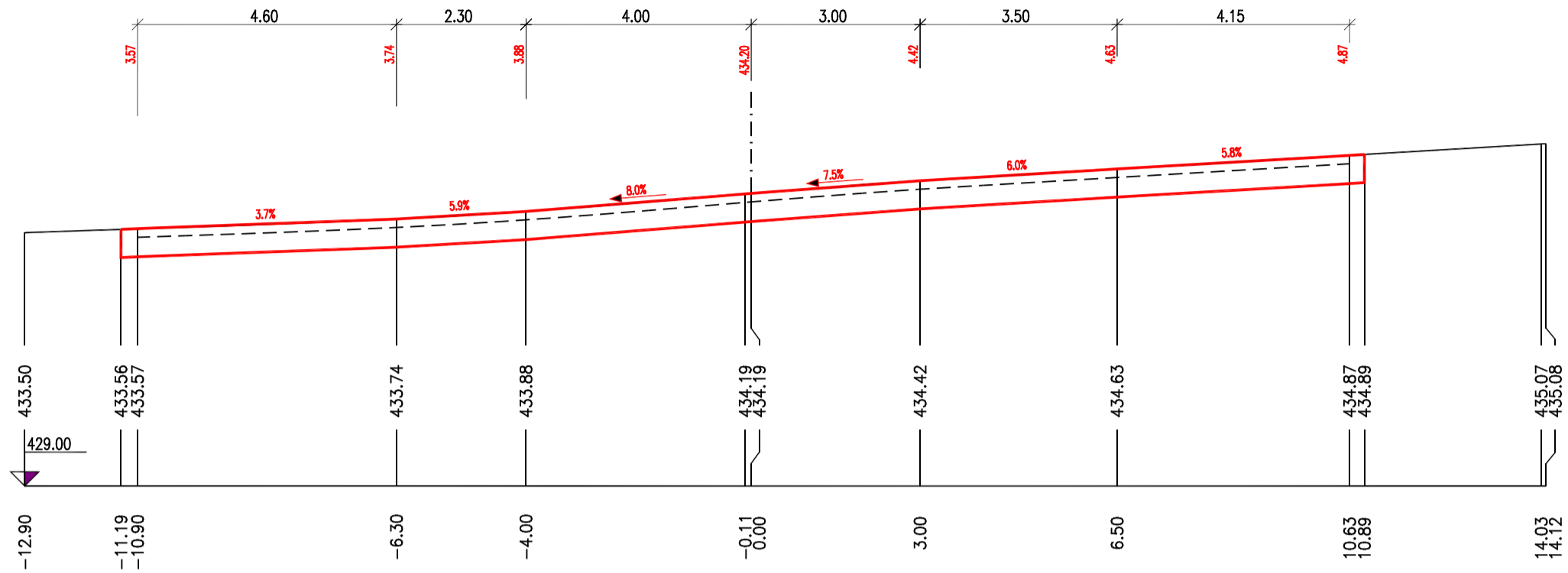
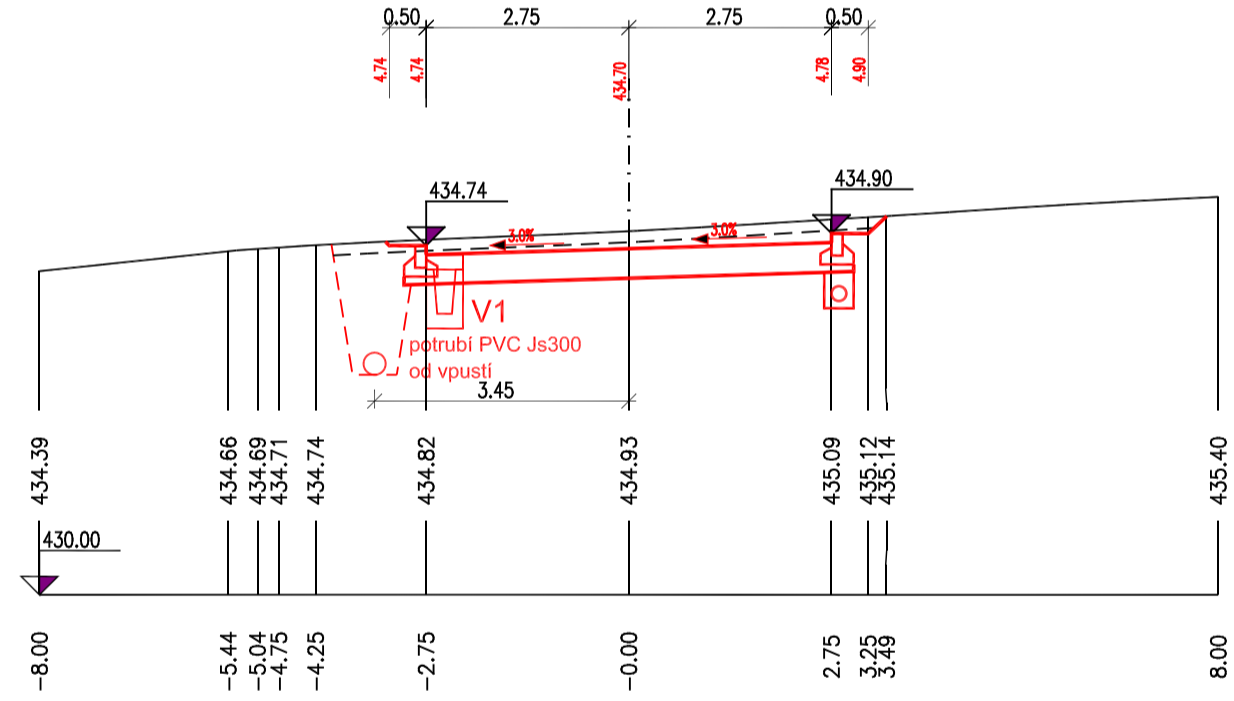


1 - KM 0.00000 NAPOJENÍ NA SILNICI III/13527

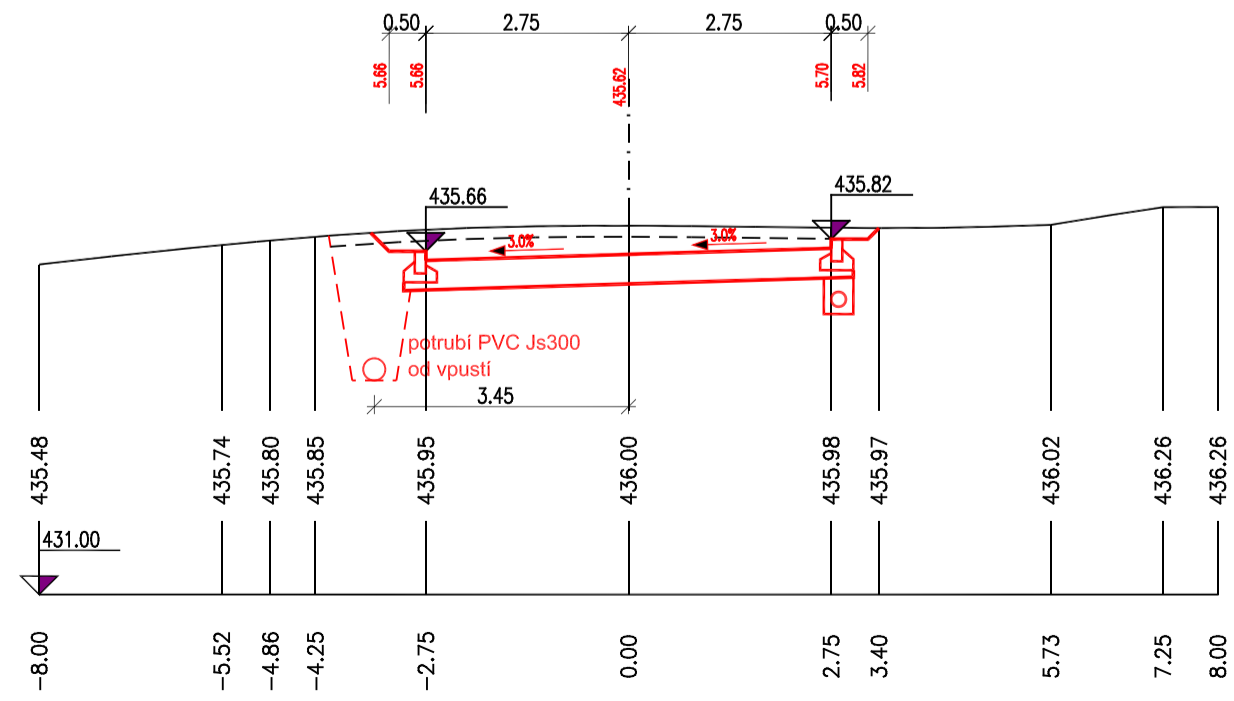


2 - KM 0.00821

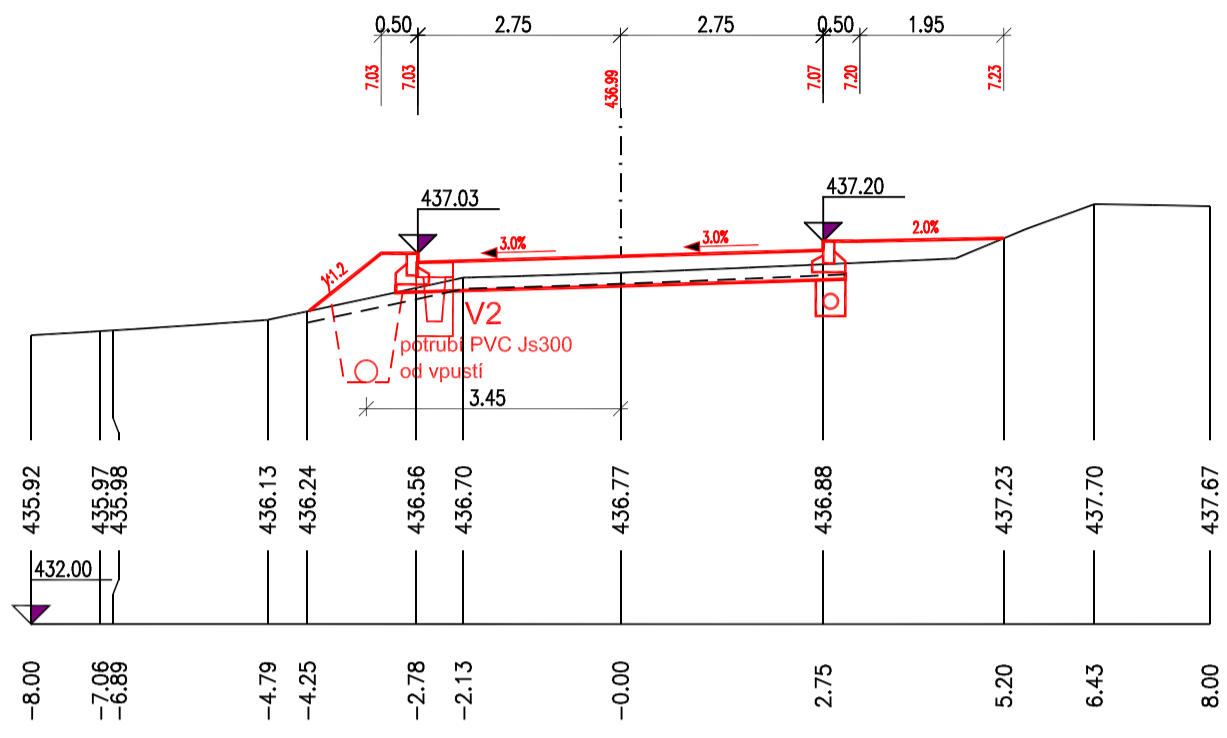
KM 0,00290 a 0,00330 křížení s el.kabelem
KM 0,002 napojení potrubí na kanalizaci



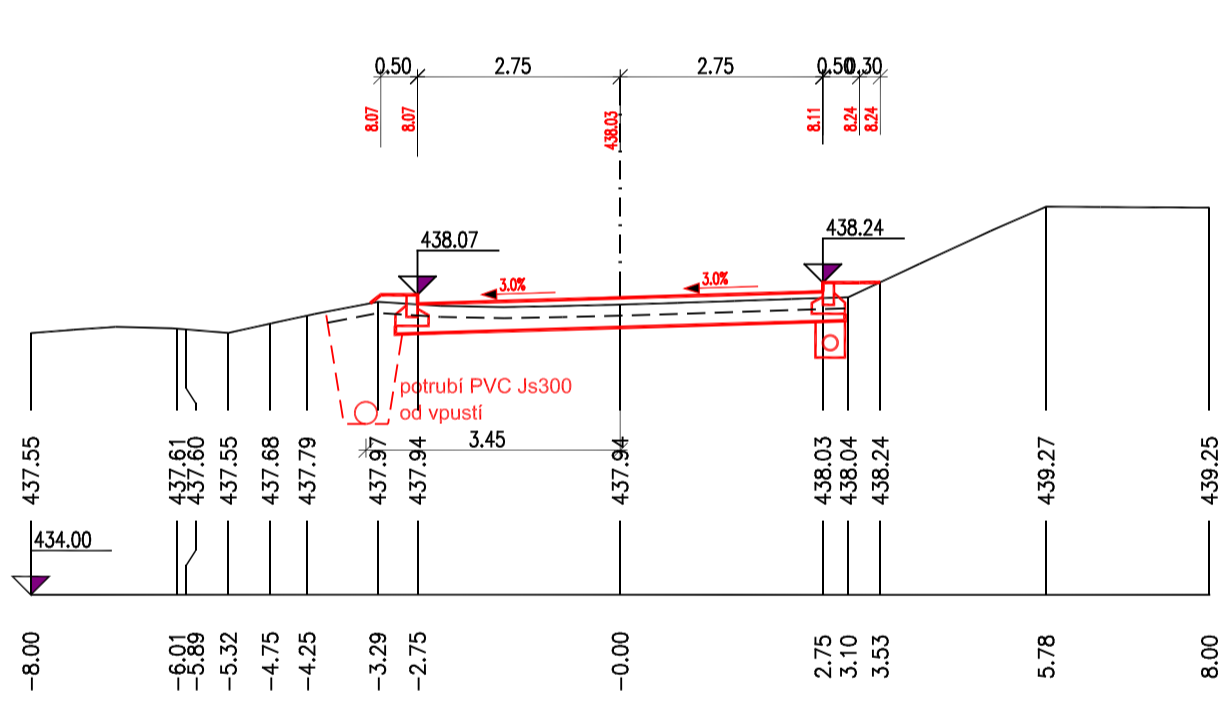
3 - KM 0.02330



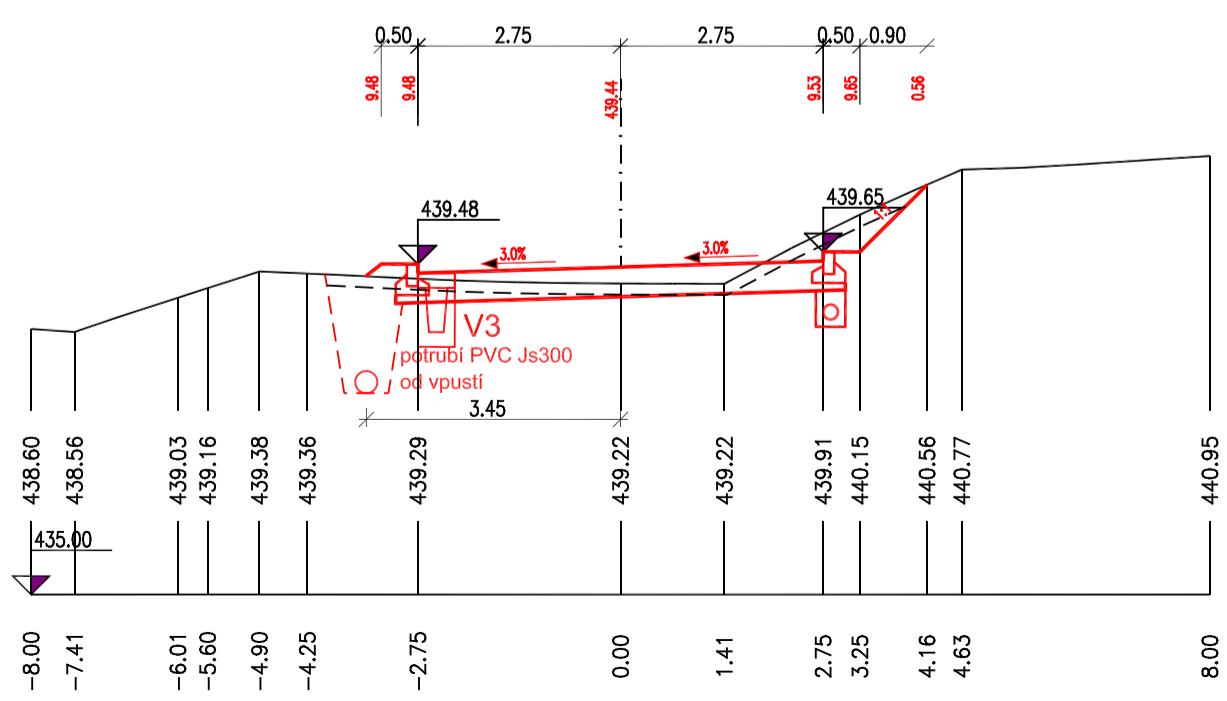
4 - KM 0.04880



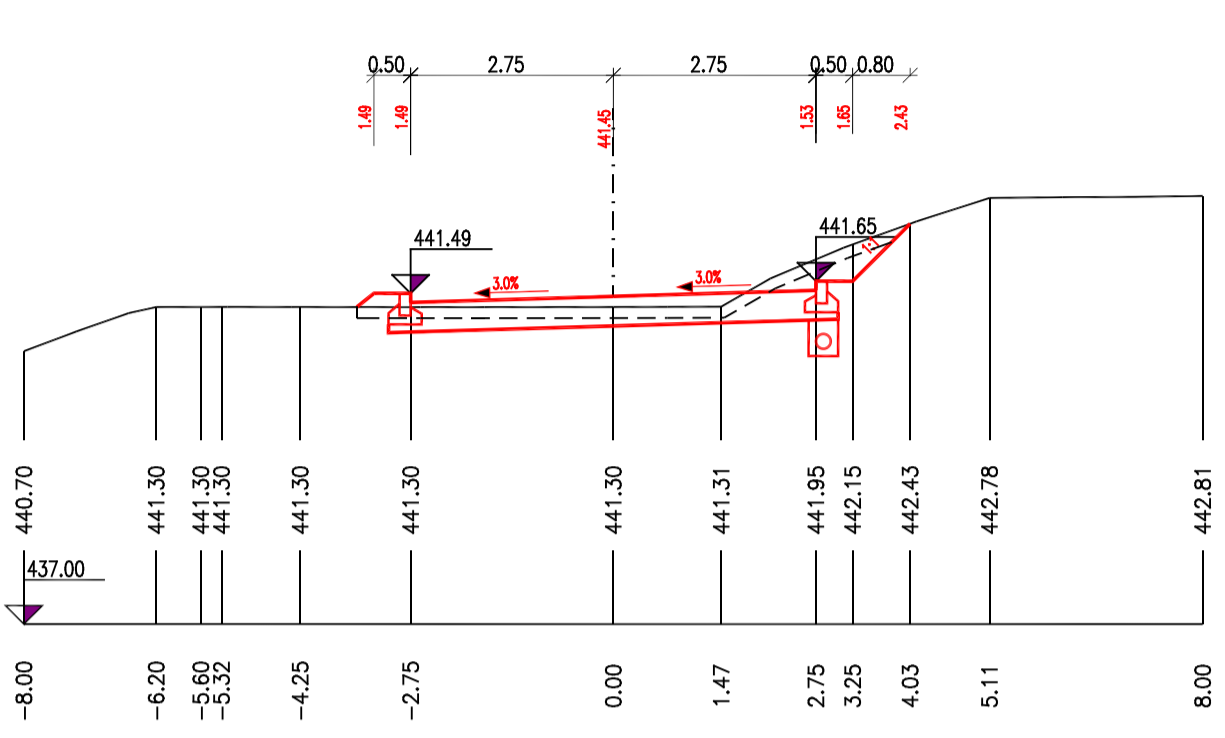
5 - KM 0.07119



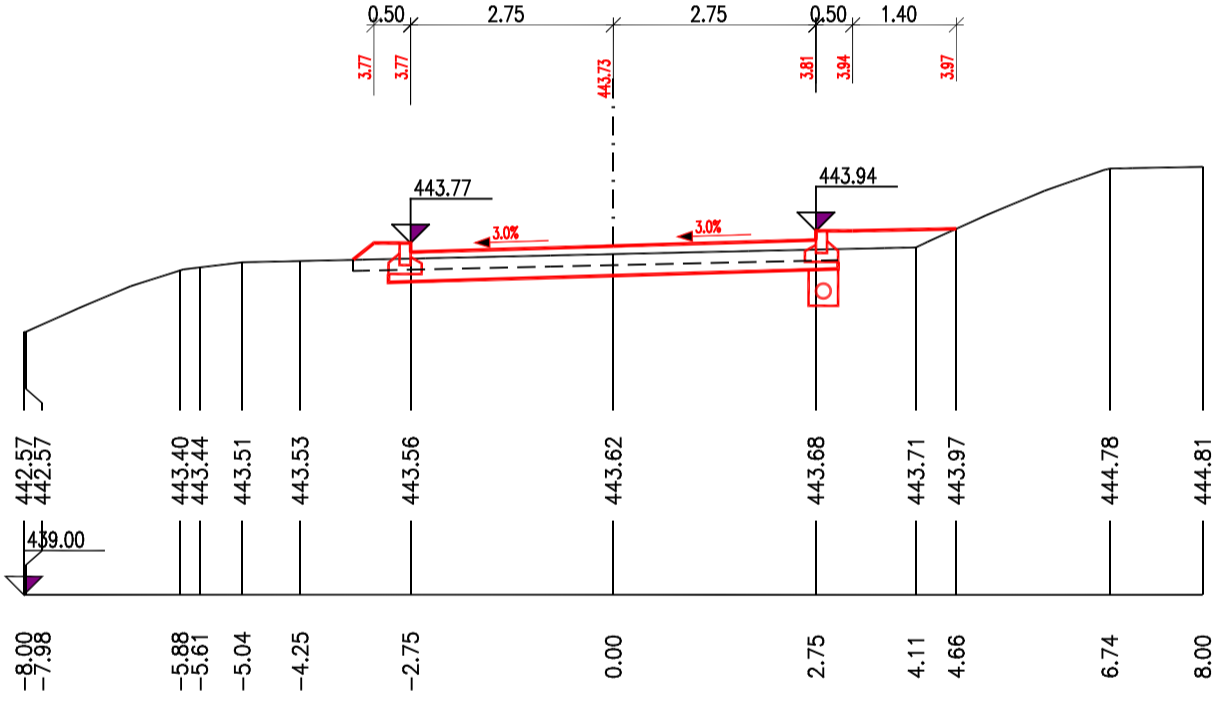
6 - KM 0.09089



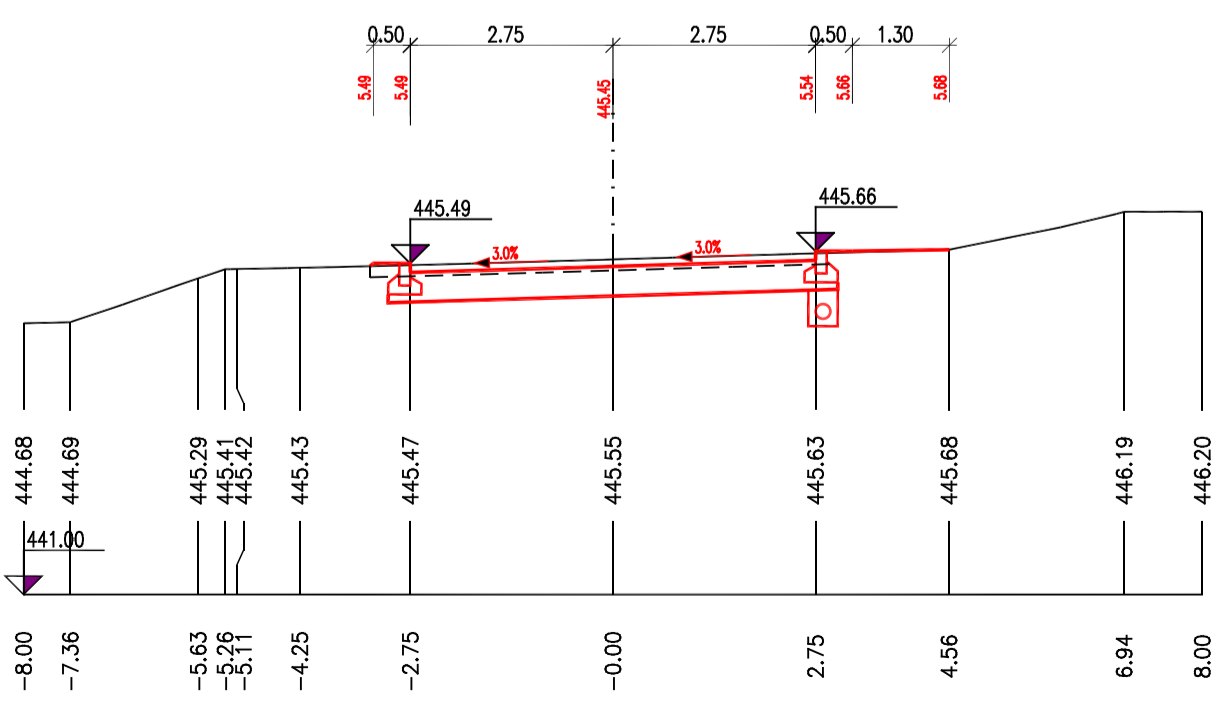
7 - KM 0.11500



8 - KM 0.14251



9 - KM 0.16500



Před zahájením prací je nutné vytyčit podzemní sítě a vedení. Jejich záznam v projektové dokumentaci je pouze orientační. Skutečný průběh sítě může být odlišný od záznamu. V ochranných pásmech těchto vedení je nutné dodržet podmínky stanovené správcí těchto vedení.

Souřadnicový systém: JTSK
Výškový systém: BpV

PROJEKTANT	ing.Koplík	projektová kancelář ING. JIRÍ KOPLÍK Hlinsko č.49 ČESKÉ BUDĚJOVICE
OBEC:	Sedlečko u Soběslavě	KÚ: Sedlečko u Soběslavě
OKRES:	Tábor	FORMÁT: 8xA4
INVESTOR:	Ministerstvo zemědělství, Pozemkový úřad Tábor	DATUM: 01.2011
AKCE:	Sedlečko u Soběslavě polní cesta HPCN 6b	
STUPEŇ:		
ČÍSLO ZAKAZKY:	1-2011	Č. PŘÍLOHY: C.4.
OBSAH:	příčné řezy č.1-9 - část 1	MĚŘÍTKO: 1:100 ČÍSLO KOPIE: