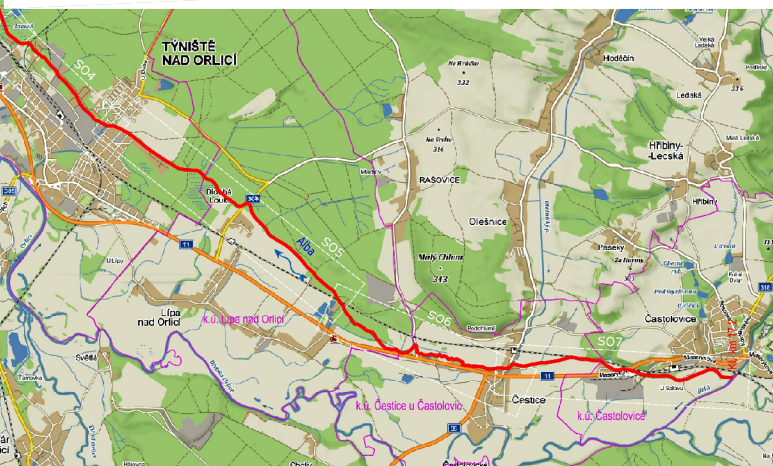






Seznam příloh

A	Průvodní zpráva	
B	Souhrnná technická zpráva	
C.1	Přehledná situace	
C.2	Koordinální a katastrální situace	
	(situační výkresy jsou součástí jednotlivých SO)	
D	Dokumentace stavebních objektů	ř. km
D.1	SO 1 - Třeběchovice pod Orebem	0.000 - 1.224
D.2	SO 2 - Obora	1.224 - 3.491
D.3	SO 3 - PR U Houkvice a PP Týnišťské Poorličí	3.491 - 6.991
D.4	SO 4 - Týniště nad Orlicí 1	6.991 - 8.682
D.5	SO 5 - Týniště nad Orlicí 2	8.682 - 12.233
D.6	SO 6 - Čestice	12.233 - 14.708
D.7	SO 7 - Častolovice	14.708 - 17.422
E	Dokladová část	
	(veřejnoprávní a majetkové projednání pouze paré 2 a 3)	
F	Výkaz výměr	
G	Rozpočet	
	(pouze paré 2 a 3)	



č. akce: 129170004 Alba, Třeběchovice – Častolovice, těžení nánosů ř. km 0,000 – 17,200

Zodpovědný projektant	Vypracoval	Technická kontrola	 MULTIAQUA S.R.O. VEVERKOVA 1343 500 02 HRADEC KRÁLOVÉ IČO: 60113111 TEL. +420 498 500 359 DIČ: CZ60113111 WWW.MULTIAQUA.CZ	
Ing. Pavel Romášek	Ing. Pavel Romášek	Ing. Lubor Dítě		
				
Kraj: Královéhradecký	Obce: Třeběchovice p/O, Týniště n/O, Lípa n/O, Čestice, Častolovice			
Investor: Povodí Labe, státní podnik, Víta Nejedlého 951, 500 03 Hradec Králové				
Alba, Třeběchovice – Častolovice, těžení nánosů ř. km 0,000 – 17,200			Stupeň	DSJ
			Datum	prosinec 2018
			Zakázkové číslo	M17/079
			Formát	—
—			Měřítko:	Číslo přílohy:
			—	—

Předložená dokumentace je duševním vlastnictvím firmy Multiaqua s.r.o., Hradec Králové