

ŘEZ č.

101 km 0.03514

102 km 0.15409

103 km 0.30282

104 km 0.39452

105 km 0.51586

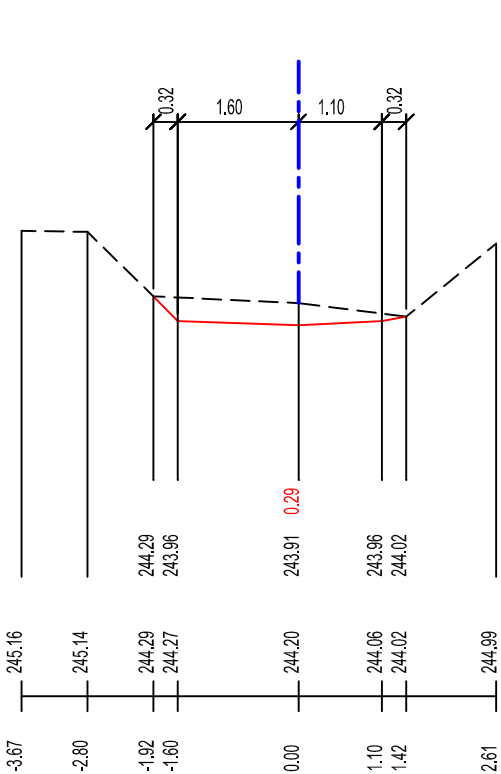
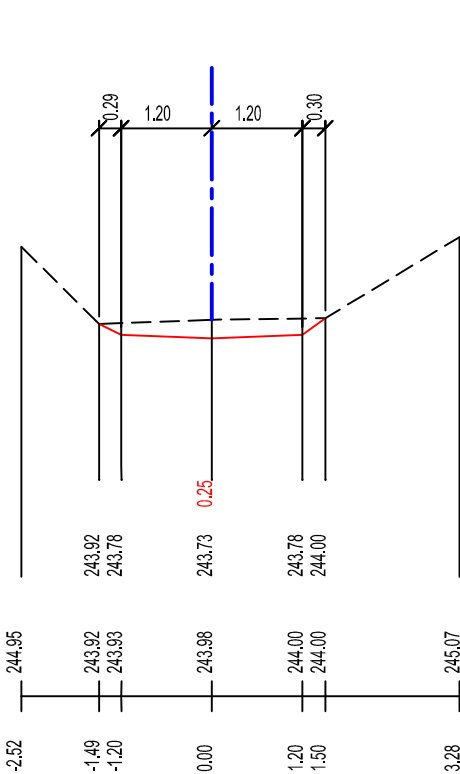
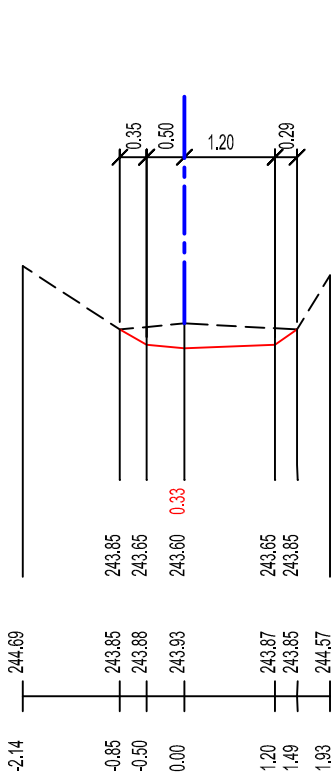
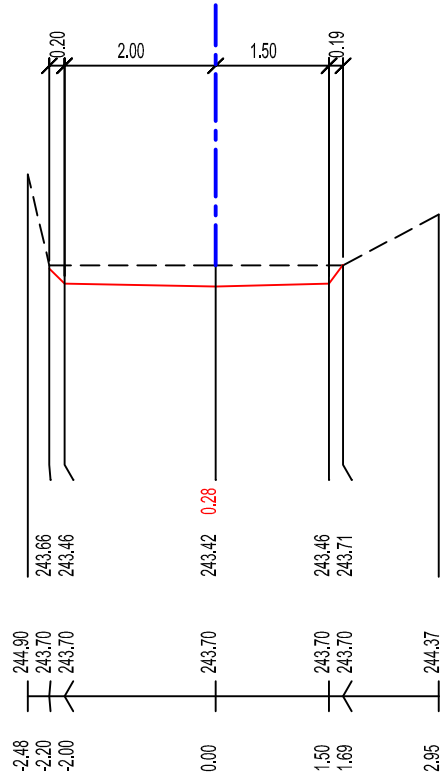
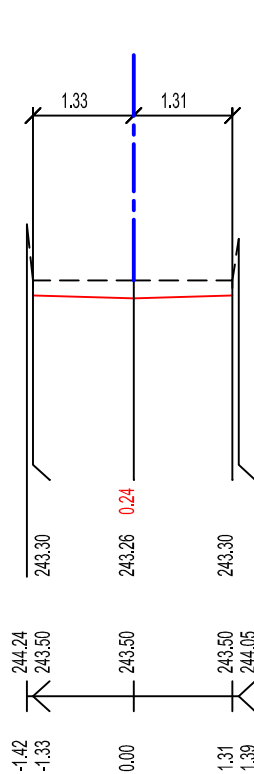
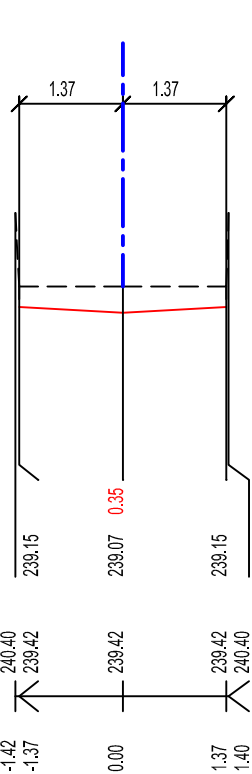
106 km 0.66447

LEGENDA TYPŮ ČAR:
- - - STÁVAJÍCÍ TERÉN
— UPRAVENÝ TERÉN

KÓTY UPRAVENÉHO TERÉNU

KÓTY TERÉNU

STANIČENÍ



ŘEZ č.

107 km 0.81773

108 km 0.96469

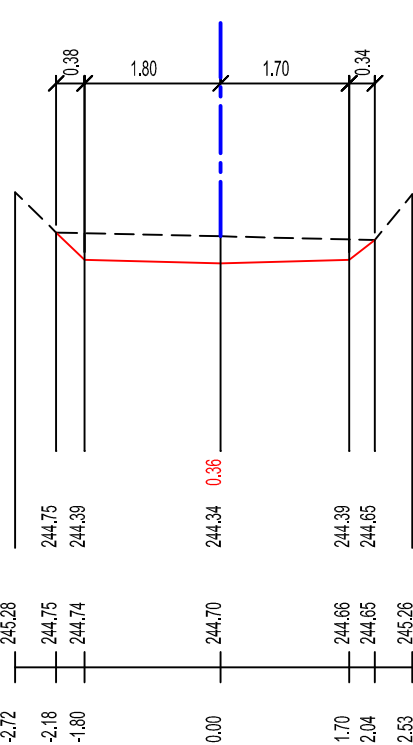
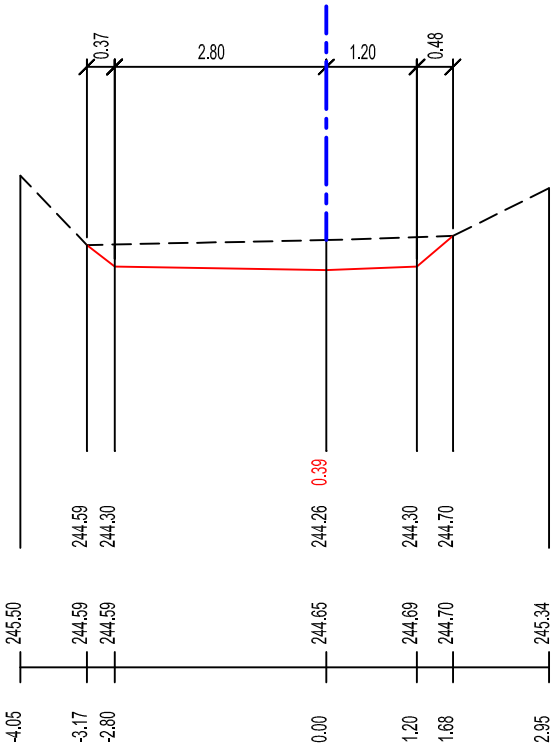
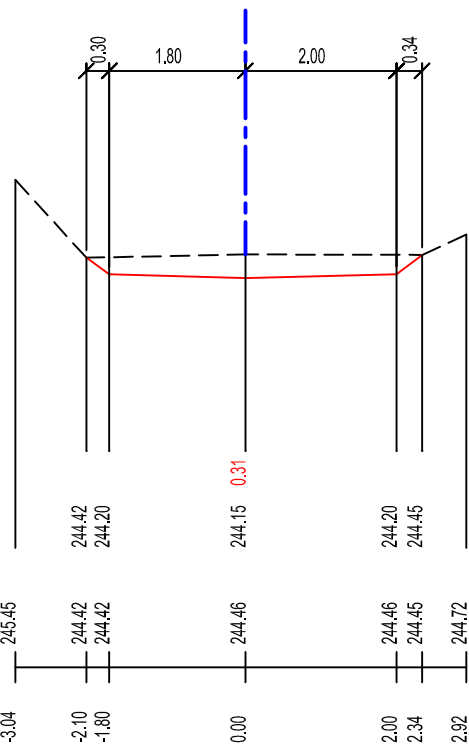
109 km 1.10006

LEGENDA TYPŮ ČAR:
- - - STÁVAJÍCÍ TERÉN
— UPRAVENÝ TERÉN


KÓTY UPRAVENÉHO TERÉNU

KÓTY TERÉNU

STANIČENÍ



č. akce: 129170004 Alba, Třebachovice – Častolovice, těžení nánosů ř. km 0,000 – 17,200

Zodpovědný projektant	Vypracoval	Technická kontrola	<div> MULTIAQUA s.r.o. VEVERKOVA 1343 500 02 HRADEC KRÁLOVÉ IČO: 60113111 TEL. +420 498 500 359 DIČ: CZ60113111 WWW.MULTIAQUA.CZ</div>	
Ing. Pavel Romášek	Ing. Pavel Romášek	Ing. Lubor Dítě		
Kraj: Královéhradecký	Obce: Třebachovice p/O, Týniště n/O, Lípa n/O, Čestice, Častolovice			
Investor: Povodí Labe, státní podnik, Vřta Nejedlého 951, 500 03 Hradec Králové				
Alba, Třebachovice – Častolovice, těžení nánosů ř. km 0,000 – 17,200			Stupeň	DSJ
			Datum	prosinec 2018
			Zakázkové číslo	M17/079
			Formát	3xA4
Příčné řezy – S01			Měřítko: 1:100	Číslo přílohy: D.1.4
			Předložená dokumentace je duševním vlastnictvím firmy Multiaqua s.r.o., Hradec Králové	