KATASTRÁLNÍ ÚZEMÍ	k.ú. Týniště nad Orlicí		
DRUH POZEMKU	koryto Alby		
PARCELNÍ ČÍSLA	1318/3	1055/2	1318/2
ÚSEKY NAVRŽENÉHO KÁCENÍ	6		6 5

LEGENDA TYPŮ ČAR:
- PRAVÝ BŘEH
- LEVÝ BŘEH
- NIVELETA DNA - VÝKOP
- TERÉN V OSE - NÁNOS

SO 5 - Týniště nad Orlicí 2

2. část - ř. km 10.643 - 12.233

MĚŘÍTKA X/Y 1:1000 / 1:200

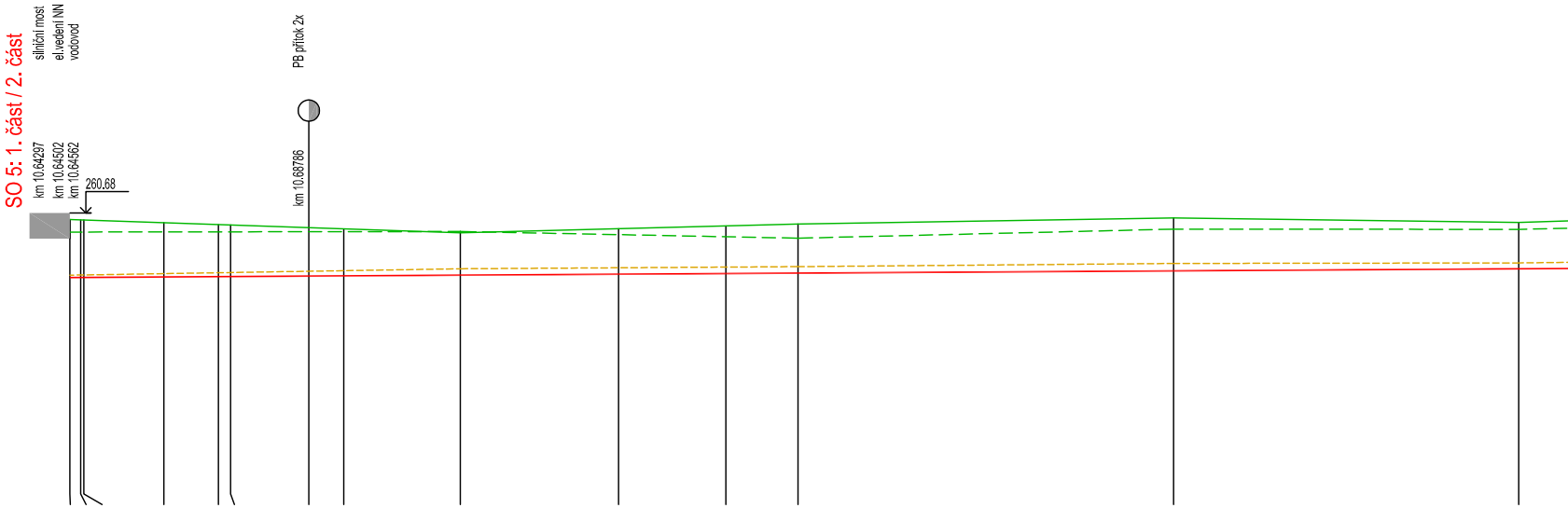
SO 5: 1. část / 2. část
silniční most
el.vedení NN
vodovod
km 10.64297
km 10.64502
km 10.64562
260.68
PB přítok 2x
km 10.68786

HLOUBKA VÝKOPU	0.09	0.09	0.10	0.13	0.15	0.15	0.18	0.20	0.24	0.24	0.24	0.24	0.28	0.22
PRAVÝ BŘEH	260.43	260.42	260.41	260.31	260.24	260.22	260.12	260.08	259.93	260.08	260.19	260.26	260.49	260.32
LEVÝ BŘEH	259.96	259.96	259.96	259.96	259.97	259.97	259.97	259.97	259.98	259.86	259.78	259.73	260.07	260.06
NIVELETA DNA - VÝKOP	258.25	258.25	258.25	258.27	258.28	258.29	258.30	258.31	258.34	258.38	258.40	258.42	258.50	258.58
TERÉN V OSE - NÁNOS	258.34	258.35	258.35	258.40	258.43	258.44	258.49	258.51	258.58	258.62	258.64	258.66	258.78	258.80
PŘÍČNÉ ŘEZY SROVNÁVACÍ ROVINA: 233									515				516	
KILOMETRÁŽ	642.97 10.643	645.02	645.62	660.64	670.90	673.16	687.86	694.40	716.31	746.00	766.16	779.71	850.25	915.05
VZDÁLENOST PŘÍČNÝCH ŘEZŮ									133.94				121.59	
SKLON DNA	i=1.22‰, L=328.87													

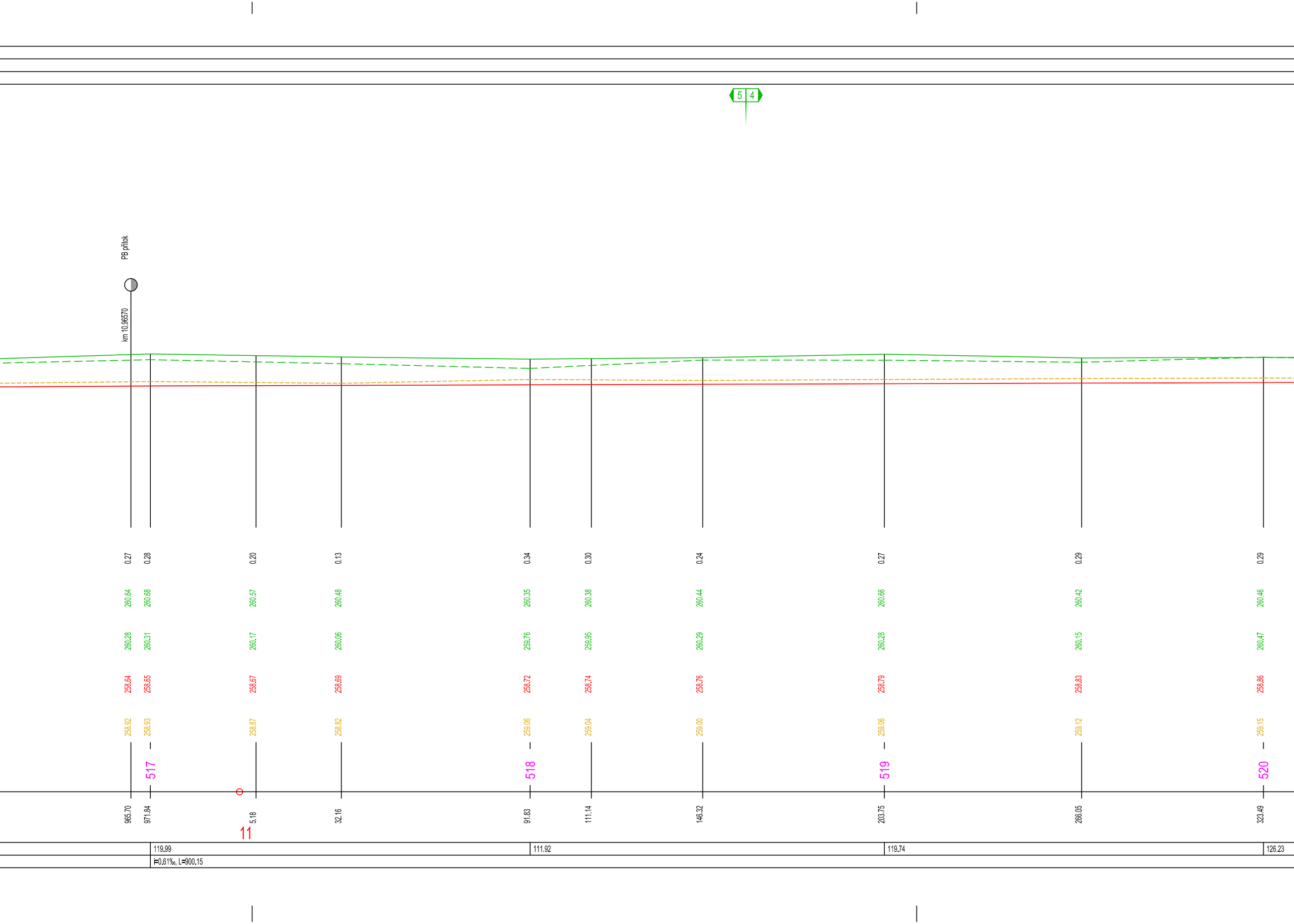
5
4
PB přítok
km 10.96570
0.27
0.28
0.20
0.13
0.34
0.30
0.24
0.27
0.29
0.29
260.64
260.68
260.57
260.48
260.35
260.38
260.44
260.66
260.42
260.46
260.28
260.31
260.17
260.06
259.76
259.95
260.29
260.28
260.15
260.47
258.64
258.65
258.67
258.69
258.72
258.74
258.76
258.79
258.83
258.86
258.92
258.93
258.87
258.82
259.06
259.04
259.00
259.06
259.12
259.15
517
518
519
520
965.70
971.84
5.18
32.16
91.83
111.14
146.32
203.75
266.05
323.49
11
119.99
111.92
119.74
126.23
i=0.61‰, L=900.15

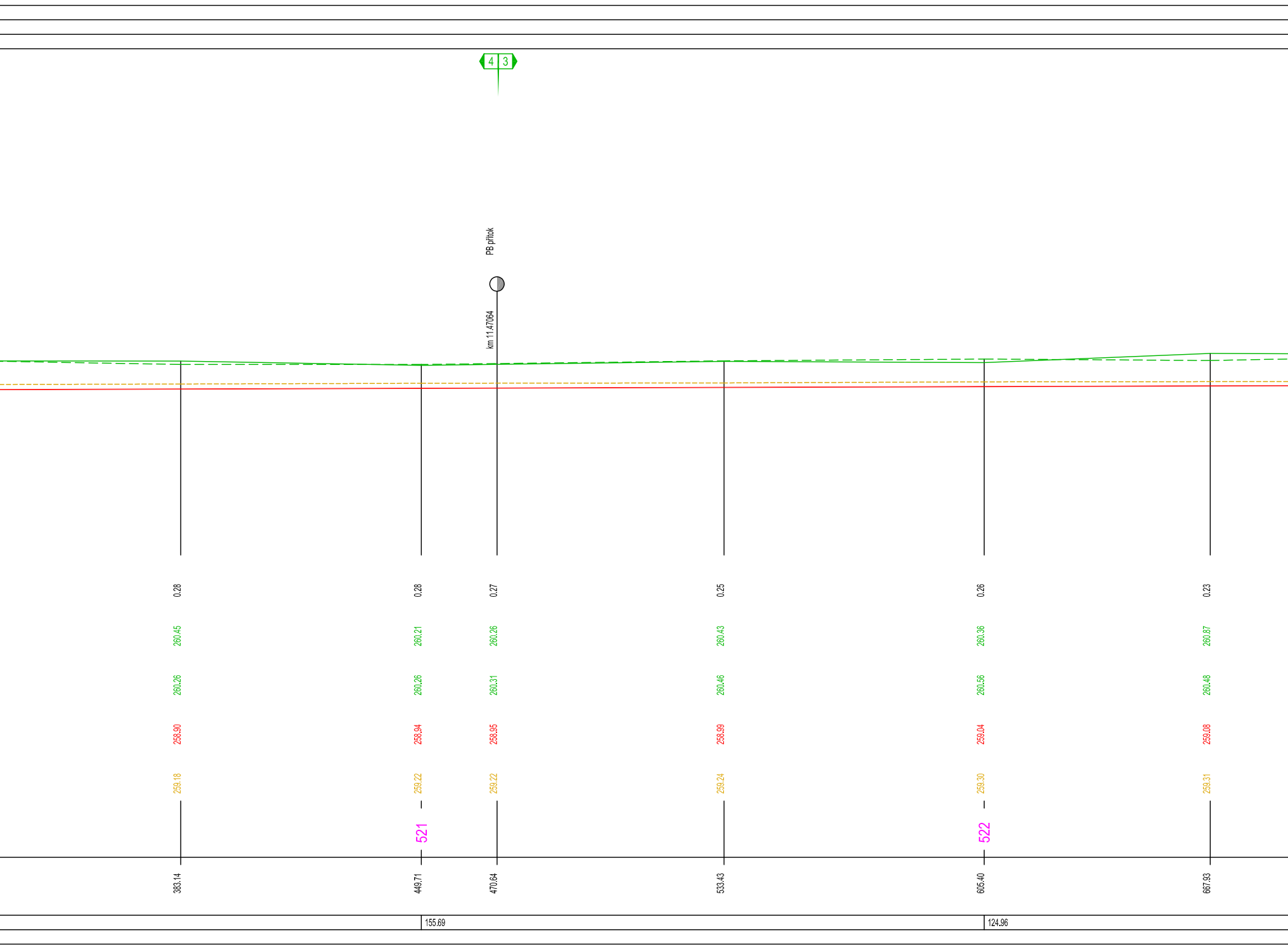
4
3
PB přítok
km 11.47064
0.28
260.45
260.26
258.90
259.18
383.14
0.28
260.21
260.26
258.94
259.22
521
449.71
155.69
0.27
260.26
260.31
258.95
259.22
470.64
0.25
260.43
260.46
258.99
259.24
533.43
0.26
260.36
260.56
259.04
259.30
522
605.40
124.96
0.23
260.87
260.48
259.08
259.31
667.93


901/1
1318/2
3
2
2
1
trámový přejezd
km 11.79533
261.20
0.21
0.21
0.14
0.10
0.09
0.15
0.22
0.21
0.21
260.82
260.82
260.83
260.83
260.83
260.73
260.63
260.72
260.96
260.71
260.72
260.72
260.72
260.72
260.82
260.92
260.64
261.00
259.11
259.11
259.14
259.15
259.15
259.18
259.20
259.24
259.28
259.32
259.32
259.27
259.25
259.24
259.33
259.42
259.45
259.49
523
524
525
726.56
730.36
768.13
786.97
795.33
833.94
871.99
936.78
11.94
12
141.63
139.95
198.95
i=0.59‰, L=338.90

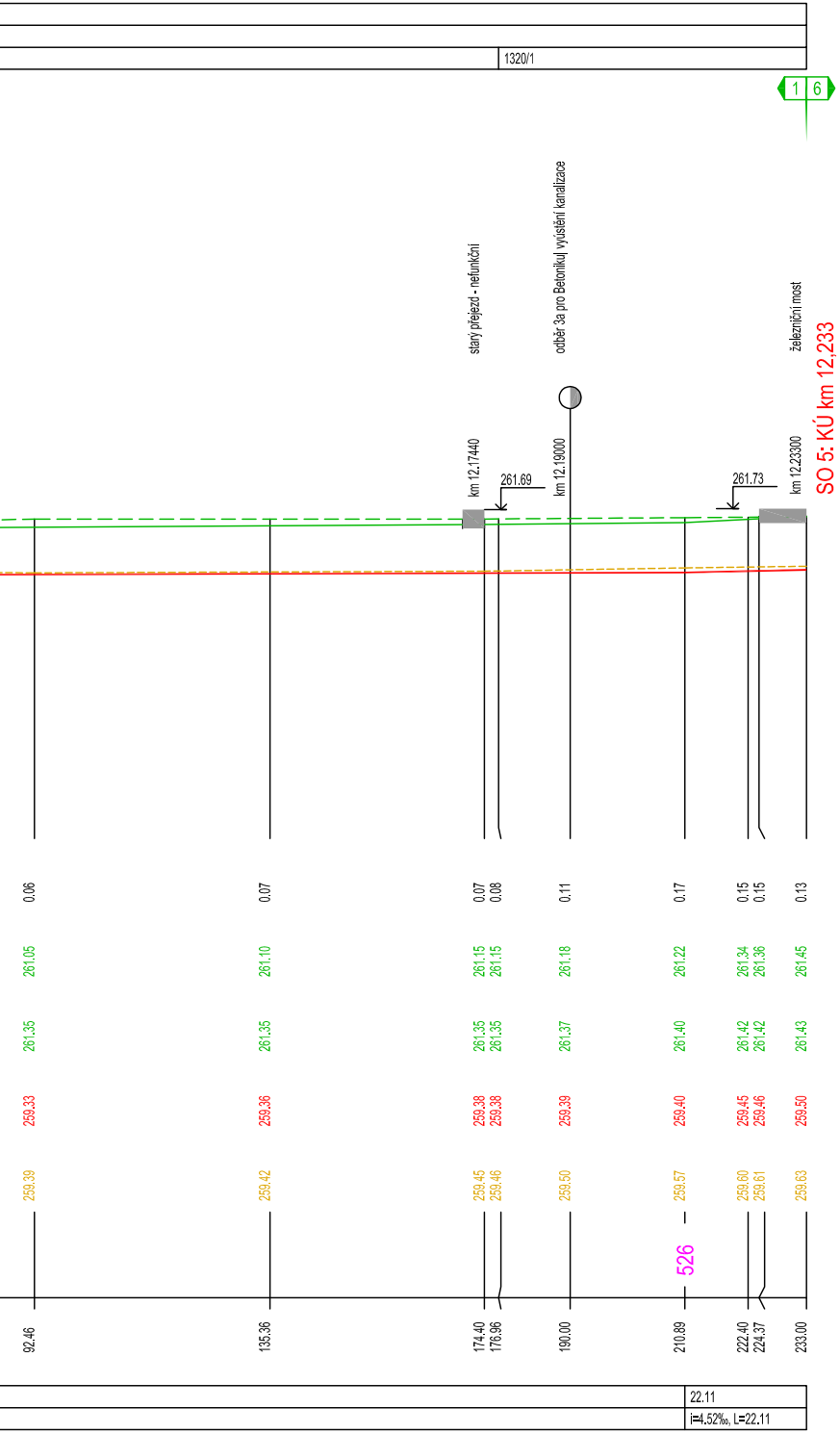
1320/1
1 6
starý přejezd - nefunkční
odběr 3a pro Betonikul vyústění kanalizace
železniční most
SO 5: KÚ km 12,233
km 12.17440
km 12.19000
km 12.23300
261.69
261.73
0.06
0.07
0.07
0.08
0.11
0.17
0.15
0.15
0.13
261.05
261.10
261.15
261.15
261.18
261.22
261.34
261.36
261.45
261.35
261.35
261.35
261.35
261.37
261.40
261.42
261.42
261.43
259.33
259.36
259.38
259.38
259.39
259.40
259.45
259.46
259.50
259.39
259.42
259.45
259.46
259.50
259.57
259.60
259.61
259.63
526
92.46
135.36
174.40
176.96
190.00
210.89
222.40
224.37
233.00
22.11
i=4.52‰, L=22.11

POZNÁMKA:
POLOHA STÁVAJÍCÍCH INŽENÝRSKÝCH SÍTÍ JE V PODÉLNÉM PROFILU ZAKRESLENA ORIENTAČNĚ DLE VYJÁDŘENÍ SPRÁVCŮ K EXISTENCI VEDENÍ IS. PŘED ZAHÁJENÍM ZEMNÍCH PRACÍ MUSÍ BÝT OVĚŘENA A ZAKTUALIZOVÁNA POLOHA VŠECH INŽENÝRSKÝCH SÍTÍ PROCHÁZEJÍCÍCH STAVENIŠTĚM. NÁSLEDNĚ BUDE PROVEDENO VYTYČENÍ INŽENÝRSKÝCH SÍTÍ DLE PLATNÝCH VYJÁDŘENÍ SPRÁVCŮ. SPRÁVCI SE BUDOU ÚČASTNIT VYTYČENÍ. O VYTYČENÍ TECHNICKÉ INFRASTRUKTURY BUDE PROVEDEN ZÁPIS DO STAVEBNÍHO DENÍKU A BUDOU K NĚMU PŘILOŽENY PROTOKOLY O VYTYČENÍ.

č. akce: 129170004 Alba, Třebechovice – Častolovice, těžení nánosů ř. km 0,000 – 17,200

Zodpovědný projektant	Vypracoval	Technická kontrola
Ing. Pavel Romášek	Ing. Pavel Romášek	Ing. Lubor Dítě
Romášek	Romášek	
Kraj: Královéhradecký	Obce: Třebechovice p/O, Týniště n/O, Lípa n/O, Čestice, Častolovice	
Investor: Povodí Labe, státní podnik, Víta Nejedlého 951, 500 03 Hradec Králové		

multiaQua
MULTIAQUA s.r.o.
VEVERKOVA 1343
500 02 HRADEC KRÁLOVÉ
IČO: 60113111 TEL. +420 498 500 359
DIČ: CZ60113111 WWW.MULTIAQUA.CZ

Alba, Třebechovice – Častolovice,
těžení nánosů ř. km 0,000 – 17,200

Podélný profil – S05 – 2. část

Stupeň	DSJ
Datum	prosinec 2018
Zakázkové číslo	M17/079
Formát	9xA4
Měřítko: 1:1000/200	Číslo přílohy: **D.5.3.2**

Předložená dokumentace je duševním vlastnictvím firmy Multiaqua s.r.o., Hradec Králové