






LEGENDA:

	přístupová cesta ke stavbě
	hranice pozemků KN
	hranice katastrálního území
	pozemek dotčený stavbou
	pozemek dotčený přístupovou cestou/manipulačním pruhem



Zodpovědný projektant	Vypracoval	Technická kontrola	<div> MULTIAQUA s.r.o. VEVERKOVA 1343 500 02 HRADEC KRÁLOVÉ IČO: 60113111 TEL: +420 498 500 359 DIČ: CZ60113111 WWW.MULTIAQUA.CZ</div>	
Ing. Ladislav Malý	Ing. Ladislav Malý	Ing. Lubor Dítě		
				
Kraj: Pardubický	Obec: Lukovna, Choteč, Dolní Ředice, Horní Ředice, Holice			
Investor: Povodí Labe, státní podnik, Vřta Nejedlého 951, 500 03 Hradec Králové				
Ředický potok, Lukovna – Horní Ředice, rekonstrukce koryta, ř.km 0,0–11,7 SO 01 Lukovna, ř.km 0,0–0,278			Stupeň	DSJ
			Datum	březen 2020
			Zakázkové číslo	M20/015
			Formát	1 x A4
Katastrální situační výkres SO 01 – výřez			Měřítko: 1:500	Číslo přílohy:

Předložená dokumentace je duševním vlastnictvím firmy Multiaqua s.r.o., Hradec Králové