






# LEGENDA:

-  přístupová cesta ke stavbě
-  hranice pozemků KN
-  hranice katastrálního území
-  pozemek dotčený stavbou
-  pozemek dotčený přístupovou cestou/manipulačním pruhem



Zodpovědný projektant	Vypracoval	Technická kontrola	<b>multi</b> <b>aQua</b> <small>MULTIAQUA s.r.o.  VEVERKOVA 1343  500 02 HRADEC KRÁLOVÉ  IČO: 60113111 TEL. +420 498 500 359  DIČ: CZ60113111 WWW.MULTIAQUA.CZ</small>	
Ing. Ladislav Malý	Ing. Ladislav Malý	Ing. Lubor Dítě		
Kraj: Pardubický	Obec: Lukovna, Choteč, Dolní Ředice, Horní Ředice, Holice			
Investor: Povodí Labe, státní podnik, Váta Nejedlého 951, 500 03 Hradec Králové			Stupeň	DSJ
<b>Ředický potok, Lukovna – Horní Ředice,  rekonstrukce koryta, ř.km 0,0–11,7  SO 02 Choteč–Dolní Ředice, ř.km 5,148–5,775</b>			Datum	březen 2020
			Zakázkové číslo	M20/015
			Formát	1 x A4
Katastrální situační výkres SO 02 – výřez			Měřítko: 1:1000	Číslo přílohy: –
Předložená dokumentace je duševním vlastnictvím firmy Multiaqua s.r.o., Hradec Králové				