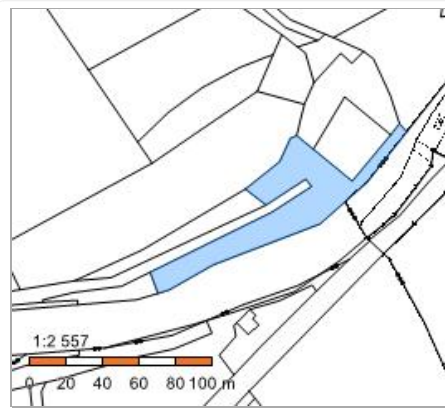


Informace o pozemku

Parcelní číslo:	1290
Obec:	Zátor [597988]
Katastrální území:	Loučky u Zátoru [791199]
Číslo LV:	90
Výměra [m²]:	2827
Typ parcely:	Parcela katastru nemovitostí
Mapový list:	
Určení výměry:	Ze souřadnic v S-JTSK
Způsob využití:	jiná plocha
Druh pozemku:	ostatní plocha



Vlastníci, jiní oprávnění

Vlastnické právo	Podíl
Česká republika,	
Právo hospodařit s majetkem státu	Podíl
Povodí Odry, státní podnik, Varenská 3101/49, Moravská Ostrava, 70200 Ostrava	

Způsob ochrany nemovitosti

Nejsou evidovány žádné způsoby ochrany.

Seznam BPEJ

Parcela nemá evidované BPEJ.

Omezení vlastnického práva

Nejsou evidována žádná omezení.

Jiné zápisy

Nejsou evidovány žádné jiné zápisy.

Řízení, v rámci kterých byl k nemovitosti zapsán cenový údaj

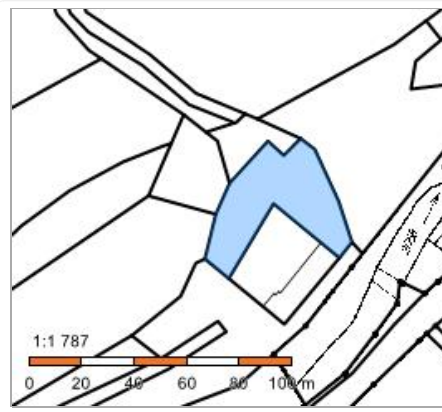
Více informací k cenovým údajům naleznete v k aplikaci.

Nemovitost je v územním obvodu, kde státní správu katastru nemovitostí ČR vykonává [Katastrální úřad pro Moravskoslezský kraj](#), [Katastrální pracoviště Krnov](#)

Zobrazené údaje mají informativní charakter. Platnost k 26.09.2020 11:00:00.

Informace o pozemku

Parcelní číslo:	1291
Obec:	Zátor [597988]
Katastrální území:	Loučky u Zátoru [791199]
Číslo LV:	90
Výměra [m²]:	1449
Typ parcely:	Parcela katastru nemovitostí
Mapový list:	
Určení výměry:	Ze souřadnic v S-JTSK
Způsob využití:	jiná plocha
Druh pozemku:	ostatní plocha



Vlastníci, jiní oprávnění

Vlastnické právo	Podíl
Česká republika,	
Právo hospodařit s majetkem státu	Podíl
Povodí Odry, státní podnik, Varenská 3101/49, Moravská Ostrava, 70200 Ostrava	

Způsob ochrany nemovitosti

Nejsou evidovány žádné způsoby ochrany.

Seznam BPEJ

Parcela nemá evidované BPEJ.

Omezení vlastnického práva

Nejsou evidována žádná omezení.

Jiné zápisy

Nejsou evidovány žádné jiné zápisy.

Řízení, v rámci kterých byl k nemovitosti zapsán cenový údaj

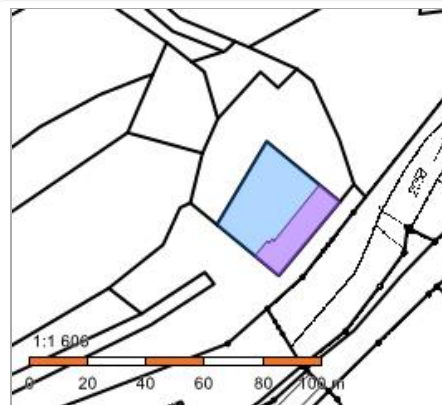
Více informací k cenovým údajům naleznete v k aplikaci.

Nemovitost je v územním obvodu, kde státní správu katastru nemovitostí ČR vykonává [Katastrální úřad pro Moravskoslezský kraj](#), [Katastrální pracoviště Krnov](#)

Zobrazené údaje mají informativní charakter. Platnost k 26.09.2020 11:00:00.

Informace o pozemku

Parcelní číslo:	1307
Obec:	Zátor [597988]
Katastrální území:	Loučky u Zátoru [791199]
Číslo LV:	90
Výměra [m²]:	983
Typ parcely:	Parcela katastru nemovitostí
Mapový list:	
Určení výměry:	Ze souřadnic v S-JTSK
Druh pozemku:	zastavěná plocha a nádvoří



Součástí je stavba

Budova s číslem popisným:	Loučky [191191] ; č. p. 95; rodinný dům
Stavba stojí na pozemku:	p. č. 1307
Stavební objekt:	č. p. 95
Adresní místa:	č. p. 95

Vlastníci, jiní oprávnění

Vlastnické právo	Podíl
Česká republika,	
Právo hospodařit s majetkem státu	Podíl
Povodí Odry, státní podnik, Varenská 3101/49, Moravská Ostrava, 70200 Ostrava	

Způsob ochrany nemovitosti

Nejsou evidovány žádné způsoby ochrany.

Seznam BPEJ

Parcela nemá evidované BPEJ.

Omezení vlastnického práva

Nejsou evidována žádná omezení.

Jiné zápisy

Nejsou evidovány žádné jiné zápisy.

Řízení, v rámci kterých byl k nemovitosti zapsán cenový údaj

Více informací k cenovým údajům naleznete v k aplikaci.

Nemovitost je v územním obvodu, kde státní správu katastru nemovitostí ČR vykonává [Katastrální úřad pro Moravskoslezský kraj](#), [Katastrální pracoviště Krnov](#)

Zobrazené údaje mají informativní charakter. Platnost k 26.09.2020 11:00:00.