





č. akce: 129170004 Alba, Třebechovice – Častolovice, těžení nánosů ř. km 0,000 – 17,200

Zodpovědný projektant	Vypracoval	Technická kontrola	 MULTIAQUA s.r.o. VEVERKOVA 1343 500 02 HRADEC KRÁLOVÉ IČO: 60113111 TEL. +420 498 500 359 DIČ: CZ60113111 WWW.MULTIAQUA.CZ	
Ing. Pavel Romášek	Ing. Pavel Romášek	Ing. Lubor Dítě		
				
Kraj: Královéhradecký	Obce: Třebechovice p/0, Týniště n/0, Lípa n/0, Čestice, Častolovice			
Investor: Povodí Labe, státní podnik, Víta Nejedlého 951, 500 03 Hradec Králové				
Alba, Třebechovice – Častolovice, těžení nánosů ř. km 0,000 – 17,200			Stupeň	DSJ
			Datum	prosinec 2018
			Zakázkové číslo	M17/079
			Formát	A4
Vyjádření dotčených orgánů státní správy			Měřítko: —	Číslo přílohy: E.3
Předložená dokumentace je duševním vlastnictvím firmy Multiaqua s.r.o., Hradec Králové				



23123/2019/KHK



KUKHK-1227/ZP/2019

7

Krajský úřad Královéhradeckého kraje

váš dopis zn.:

ze dne:

naše značka (č.j.): KUKHK-1227/ZP/2019- 2

dle rozdělovníku

vyřizuje: Daniel Klika

odbor | oddělení: životního prostředí a zemědělství

linka | mobil: 428

e-mail: dklika@kr-kralovehradecky.cz

datum: 20.2.2019

počet listů: 8

počet příloh: 0 / listů: 0

počet svazků: 0

sp. znak, sk. režim: 84.1, S5

SOUHLASNÉ STANOVISKO

Krajský úřad Královéhradeckého kraje, odbor životního prostředí a zemědělství, (dále jen „Krajský úřad“) dle ust. § 48a odst. 2 písm. c) zákona č. 289/1995 Sb., o lesích a o změně a doplnění některých zákonů (dále jen „lesní zákon“), podle § 14 odst. 2 lesního zákona, vydává společnosti Multiaqua s.r.o., IČO 601 13 111, se sídlem Veverkova 1343/1, 500 05 Hradec Králové, (dále jen „žadatel“) souhlas pro stavbu „Alba, Třebechovice – Častolovice, těžení nánosů ř. km. 0,000-17,200“, kterou budou dotčeny lesní pozemky v k.ú. Petrovice nad Orlicí, Týniště nad Orlicí, Lípa nad Orlicí a Čestice u Častolovic.

I. souhlas s dočasným odnětím

na pozemky určené k plnění funkcí lesa (dále jen „PUPFL“) k vydání územního rozhodnutí o využití území pro stavbu „Alba, Třebechovice – Častolovice, těžení nánosů ř. km. 0,000-17,200“, kterou budou dotčeny lesní pozemky v k.ú. Petrovice nad Orlicí, Týniště nad Orlicí, Lípa nad Orlicí a Čestice u Častolovic“ na níže uvedených pozemcích

k.ú. Petrovice nad Orlicí

parcelní číslo	plocha parcely [m ²]	zábor [m ²]
730/4	14 954	3 150
742/2	545 361	945
730/1	399 857	8 050
717/1	77 202	5 500
746/12	5 456	5 456
753	73 339	14950
754/33	13 875	8190

parcelní číslo	plocha parcely [m ²]	zábor [m ²]
754/1	3 853	2 025
757/7	28 732	6 450
760/1	320 731	10 800
757/3	18 688	4 400
757/4	15 796	8 500
760/8	210 871	8 500

k.ú. Týniště nad Orlicí

parcelní číslo	plocha parcely [m ²]	zábor [m ²]
1885	8 161	4 050
1891/2	113 611	6 750
1896	36 918	4 650
1864/22	54 598	3 750
1864/1	179 182	2 552
1907/1	4 248	12
1907/3	4 247	200
1907/4	622	460
1966/5	3 623	450
1973	2 498	275
1977/10	2 370	670
1981	1 117	1 117
1933/4	786	100
1933/9	170	170
1933/5	83	83
1933/10	107	107
1706/3	2 156	650
1975	159	159
1933/6	94	94
1977/14	2 250	700
1977/8	2 860	350
1955	3 880	450
1976	859	75
1637/6	37 350	2 100
1584	135 206	2 150
1580/3	31 747	3 300
1637/8	31 930	110
1637/9	34 941	900
1637/1	46 284	1 300

k.ú. Lípa nad Orlicí

parcelní číslo	plocha parcely [m²]	zábor [m²]
996	17 379	580
892	7 093	250
995/1	6 273	260
1129	55 140	2 200
825	14 171	850
956/2	11 315	440
956/1	11 348	450
955/2	3 248	440
995/2	6 373	380
958	5 823	1 050
1145/1	8 336	1 080
1142/1	8 282	750
1055/2	3 449	500
1045/2	24 547	640
1045/1	24 191	620
901/1	14 489	990
1200/2	802	105
902/1	13 441	800
1140	29 996	1 000
1053	187	110
1052	74 271	2 700
893/2	111	111
837/9	141	141
1061/1	438	100
837/3	329	329
1019	18 577	600
1141/1	19 311	1 500
1048	22 447	450
1018/1	72 516	9 000
1016	76 347	10 500

k.ú. Čestice u Častolovic

parcelní číslo	plocha parcely [m²]	zábor [m²]
464/1	2 807	1 050

II. souhlas s dočasným omezením

na PUPFL k vydání územního rozhodnutí o využití území pro stavbu „Alba, Třebechovice – Častolovice, těžení nánosů ř. km. 0,000-17,200“, kterou budou dotčeny lesní pozemky v k.ú. Petrovice nad Orlicí, Týniště nad Orlicí, Lípa nad Orlicí a Čestice u Častolovic“ na níže uvedených pozemcích

k.ú. Petrovice nad Orlicí

parcelní číslo	plocha parcely [m ²]
760/5	9 637
754/76	12 008
754/101	6 439
754/133	1 108
754/141	2 518
757/6	176 003
757/1	1 795 238
713/1	1 033 750

k.ú. Týniště nad Orlicí

parcelní číslo	plocha parcely [m ²]
1977/13	2 276
1977/12	1 749
1968/4	2 104
1971/4	1 559
1971/1	922
1124	10 318
1980/9	622
1980/2	2 940
1861/1	146 999
1980/1	3 423
1706/1	3 846
1706/6	3 999
1943/9	1 282
1943/10	870
1884/2	14 199
1884/1	127 675
1884/5	125 357

parcelní číslo	plocha parcely [m ²]
1706/7	658
1706/8	272
1706/9	207
1706/10	208
1706/11	193
1706/12	199
1977/9	2 645

k.ú. Lípa nad Orlicí

parcelní číslo	plocha parcely [m ²]
1146/3	13 509
1146/4	4 506
1146/1	14 028
1143/1	16 458
1143/2	15 530
1137	19 533
1132	19 443
1061/2	442
1061/2	438
1142/2	8 586
1128/11	241
1128/10	611
1128/9	958
1128/4	724
1058/1	593
1055/1	4 532
1049	15 178
1041	60 988
1042	26 069
1043	21 386
1044	20 630
826	5 611
835	5 924
836/2	4 848
890	3 440
891	3 608
907	3 902
903/5	460

parcelní číslo	plocha parcely [m ²]
903/1	5 032
955/1	3 669
957	29 280
994/2	1 101
994/1	842
997/3	385

k.ú. Čestice u Častolovic

parcelní číslo	plocha parcely [m ²]
1023/1	5 722
1020/4	12 879
1018/4	221
473	3 307
711/4	884
711/5	546
711/3	447
712	950
714	10 268

k.ú. Častolovice

parcelní číslo	plocha parcely [m ²]
3076	37 567

Souhlas se vydává na dobu platnosti územního rozhodnutí.

Souhlas k územnímu rozhodnutí se uděluje za těchto podmínek:

1. Při realizaci záměru je nutno dbát základních povinností k ochraně dotčených lesních pozemků, uvedených v ustanovení § 13 lesního zákona.
2. Nenarušovat síť lesních cest, meliorací a hrazení bystřin v lesích a jiných zařízení sloužících lesnímu hospodářství. V případě nezbytného omezení jejich funkcí musí být uvedena do původního stavu a není-li to možné, tak zajistit odpovídající náhradní řešení.
3. Provádět práce tak, aby na pozemcích a lesních porostech docházelo k co nejmenším škodám; k odstranění případných škod činit bezprostředně potřebná opatření.

4. Používat vhodných technických prostředků, technologií a biologicky odbouratelných hydraulických kapalin a činit opatření k zabránění úniku látek poškozujících les a související přírodní prostředí.
5. Bezprostředně po skončení jiného využití dočasně odňatých lesních pozemků žadatel zabezpečí odstranění všech dočasných staveb, zařízení, materiálů nebo jiných hmot, které by bránily následnému využití lesních pozemků k plnění funkcí lesa.
6. Po ukončení realizace budou využívané pozemky navraceny pozemkům určeným k plnění funkcí lesa a zalesněny.

O d ů v o d n ě n í :

Krajský úřad obdržel dne 28.12.2018 žádost od společnosti Multiaqua s.r.o., IČO 601 13 111, se sídlem Veverkova 1343/1, 500 05 Hradec Králové, *zastupující na základě plné moci* Povodí Labe, s.p., IČO 708 90 005, Vítá Nejedlého 951, 500 03 Hradec Králové, ze dne 28.12.2018, souhlas pro stavbu „Alba, Třebechovice – Častolovice, těžení nánosů ř. km. 0,000-17,200“, kterou budou dotčeny lesní pozemky v k.ú. Petrovice nad Orlicí, Týniště nad Orlicí, Lípa nad Orlicí a Čestice u Častolovic.

Krajský úřad dne 9.1.2019 přípisem KUKHK-1227/ZP/2019 vyzval žadatele, aby doplnil o přesné údaje o záboru pozemků určených k plnění funkcí lesa, jejichž zábor se předpokládá (plocha záboru na jednotlivých parcelách – jejich přesný výčet) a stanovil lhůtu do 8.2.2019. Dne 7.2.2019 byla žádost žadatelem doplněna o chybějící podklady.

Projektovou dokumentaci včetně všech příloh vypracovala společnost Multiaqua s.r.o., IČO 601 13 111, se sídlem Veverkova 1343/1, 500 05 Hradec Králové, hlavní inženýr projektu je Ing. Pavel Romášek.

Krajský úřad posoudil žádost o dočasné odnětí a omezení lesních pozemků, včetně všech doložených podkladů a konstatuje, že dle projektové dokumentace se jedná o celkovou údržbu, pročištění a odstranění nánosů z koryta umělého vodního toku Alba v celkové vzdálenosti 17,2 km zasahující do k.ú. Petrovice nad Orlicí, Týniště nad Orlicí, Lípa nad Orlicí a Čestice u Častolovic.

Krajský úřad stanovil podmínky, že při realizaci záměru je nutno dbát základních povinností k ochraně dotčených lesních pozemků, uvedených v ustanovení § 13 lesního zákona, nebude se narušovat síť lesních cest, meliorací a hrazení bystřin v lesích a jiných zařízení sloužících lesnímu hospodářství, práce budou prováděny tak, aby na pozemcích a lesních porostech docházelo k co nejmenším škodám; k odstranění případných škod činit bezprostředně potřebná opatření, bude se používat vhodných technických prostředků, technologií a biologicky odbouratelných hydraulických kapalin a činit opatření k zabránění úniku látek poškozujících les a související přírodní prostředí, dále bezprostředně po skončení jiného využití dočasně odňatých lesních pozemků žadatel zabezpečí odstranění všech dočasných staveb, zařízení, materiálů nebo jiných hmot, které by bránily následnému využití lesních pozemků k plnění funkcí lesa a po ukončení realizace budou využívané pozemky navraceny pozemkům určeným k plnění funkcí lesa a zalesněny.

Krajský úřad konstatuje, že z předložených dokumentů vyplývá, že se jedná celkovou údržbu,

pročištění a odstranění nánosů z koryta umělého vodního toku Alba, která bude výrazně pozitivně ovlivňovat přilehlé lesní porosty. Odstraněný nános dle projektové dokumentace bude částečně rozmístěn do navazujících lesních porostů popř. odvážen na určené deponie, dále bude provedena údržba a prořezání břehových porostů a pročištění mostků a propustků tlakovou vodou. Vzhledem k výše uvedeným skutečnostem nemá krajský úřad námitky pro vydání souhlasu k územnímu rozhodnutí o změně využití, a proto souhlasí za podmínek uvedených ve výrokové části tohoto souhlasu.

Udělení souhlasu k vydání územního rozhodnutí dle ustanovení § 14 odst. 2 lesního zákona není samostatným rozhodnutím ve správním řízení. Před vydáním stavebního rozhodnutí a započetí prací je nutné vydání rozhodnutí § 13 odst. 1 lesního zákona.

Souhlas podle § 14 odst. 2 lesního zákona je závazným stanoviskem dle § 149 zákona č. 500/2004 Sb., o správním řízení v platném znění a neřeší žádné majetkoprávní ani uživatelské vztahy.

z p. Bc. Daniel Klika
odborný referent na úseku
lesního hospodářství a dotací

Rozdělovník:

Multiaqua s.r.o., IČO 601 13 111, se sídlem Veverkova 1343/1, 500 05 Hradec Králové

Informace o datové zprávě		ID zprávy: 650450482	
Odesílatel			
Název	Královéhradecký kraj, Pivovarské náměstí 1245/2, 50003 Hradec Králové, CZ		
ID schránky	gcgbp3q	Typ schránky	OVN
Příjemce			
Název	Multiaqua s.r.o., Veverkova 1343/1, 50002 Hradec Králové, CZ		
ID schránky	xs7n63g	Dodáno	20.2.2019 10:42:24
		Doručeno	20.2.2019 11:10:34
Obecné informace			
Věc	Souhlas se stavbou na potoku Alba		
Zmocnění	/ §	odstavec	písmeno
Naše č.j.	KUKHK-1227/ZP/2019		
Naše sp.zn.	KUKHK-1227/ZP/2019		
Vaše č.j.			
Vaše sp.zn.			
K rukám			
Do vl.rukou	<input type="checkbox"/>	Zakázat doruč.fikcí	<input type="checkbox"/>
Stav zprávy	zpráva byla doručena přihlášením (zapsán čas doručení)		
Přílohy			
Souhlas.pdf			148 kb



MĚSTSKÝ ÚŘAD KOSTELEK NAD ORLICÍ

stavební úřad – životní prostředí

34PO1900158
15-02-2019

7

Vaše značka:
Číslo jednací: MUKO-29292/2018-lc
Spisová značka: 4594/2018
Datum: 31. 01. 2019
Vyřizuje: Lenka Cejpková
Kontakt: 725 568 023 / lcejpkova@muko.cz
Počet listů: 3
Počet příloh/listů příloh: 0/0
Sp. znak, sk. režim: 246.4-A/5

dle rozdělovníku

ROZHODNUTÍ

Městský úřad Kostelec nad Orlicí, stavební úřad - životní prostředí, jako věcně příslušný orgán ochrany zemědělského půdního fondu podle ust. § 77 odst. 4 zákona ČNR č. 114/92 Sb., o ochraně přírody a krajiny, ve znění pozdějších předpisů (dále jen „ZOPK“) a místně příslušný úřad podle ust. § 11 zákona č. 500/2004 Sb., správní řád, ve znění pozdějších předpisů (dále jen „správní řád“) vydává subjektu POVODÍ LABE s.p., IČO 708 90 005, se sídlem Víta Nejedlého 951, Hradec Králové, na základě předložené projektové dokumentace ke stavbě „Alba, Třebetovice-Častolovice, těžení nánosů, ř.km 0,000 – 17,200“ vypracované společností MULTIAQUA s.r.o., IČO 601 13 111, se sídlem Veverkova 1343/1, Hradec Králové, zak. čís.: M17/079, datum: prosinec 2018, dle ust. § 4 odst. 2 ZOPK

souhlas

k zásahu do významného krajinného prvku

vodního toku ALBA, k činnostem vykonávající správce vodního toku a spočívající v odtěžení sedimentů, posečení travin, rákosí, vykácení nebo vyvětvení stromů a keřů bránící v přístupu mechanizace **za podmínek:**

1. Při stavební činnosti nesmí docházet k úniku ropných látek do vodního prostředí.
2. Kácení dřevin realizovat mimo vegetační období, tj. v období od října do února.
3. Před zahájením realizace stavby provést terénní šetření za účasti orgánu ochrany přírody k přesnému stanovení počtů dřevin určených ke kácení a jejich označení v terénu.
4. Eliminovat negativní vliv stavební činnosti, zejména poškozování dřevin mechanizací v břehových porostech.
5. Před započatím fáze výstavby smluvně zajistit osobu oprávněnou vykonávat biologický dozor v průběhu celé stavby.
6. Před odtěžením sedimentu provést kontrolu přítomnosti jedinců obojživelníků nebo dalších obratlovců; případně vyskytující se jedince deponovat na náhradní stanoviště.
7. V rámci monitoringu stavby vést přehled o nalezených druzích a místech náhradních stanovišť, doplněný o fotodokumentaci.
8. Ukládání sedimentu a zásahy do okolí vodního toku realizovat v souladu s vyhodnocenou citlivostí vodního toku k zásahům (viz. Biologické hodnocení - příloha č.1).
9. Průběžně po ukončení realizace etapy záměru ve vhodném vegetačním období navrhnout a provést obnovu vykáceného břehového porostu dle prostorových možností.
10. Oznámit 10 dnů předem orgánu ochrany přírody termín kontrolního dnu.

Pozemky dotčené stavbou:

SO 2

k.ú. Petrovice nad Orlicí

837/2, 741/6, 730/4, 742/2, 730/1, 742/1, 825/1, 717/1, 746/12, 827, 753, 754/33

SO 3

k.ú. Petrovice nad Orlicí

837/2, 837/3, 837/1, 845/1, 753, 754/33, 753, 754/1, 757/7, 760/1, 823/2, 757/3, 823/2, 757/4, 760/8, 760/1, 757/4, 836/2, 836/1

k.ú. Týniště nad Orlicí

Palackého náměstí 38
517 41 Kostelec nad Orlicí

E: epodatelna@muko.cz
W: www.kostelecno.cz

IČO: 00274968
DS: aj5bhbi

strana
1/5

2290/72, 1873/1, 1885, 1891/2, 1873/1, 1895, 1896, 1864/22, 1864/23, 1864/1

SO 4

k.ú. Týniště nad Orlicí

1956/1, 2290/72, 2290/96, 2290/71, 1933/7, 2290/64, 2290/13, 2290/14, 2290/99, 1975, 2290/7, 2290/8, 2290/9, 1706/42, 1706/43, 1706/44, 1706/45, 2290/2, 1933/6, 1909/10, 1977/14, 1706/46, 1717/7, 1977/8, 1929/6, 1957, 1955, 1976, 1967/8, 1966/5, 1973, 2290/75, 1977/10, 1706/47, 1979/6, 1981, 2290/95, 1928, 1935/8, 1929/12, 1984/64, 1717/4, 1904/2, 1903/8, 1864/1, 1896, 1909/1, 1982/1, 1985/1, 1985/32, 1706/4, 1984/1, 1702/2

SO 5

k.ú. Týniště nad Orlicí

2290/2, 1668/5, 1663/4, 2290/2, 858/1, 1706/4, 1666/4, 851/11, 851/12, 1616, 1621/2, 1668/6, 1668/10, 1668/12

k.ú. Lípa nad Orlicí

996, 892, 1054, 1061/3, 995/1, 1129, 1189/1, 1188/2, 1112/78, 1112/69, 1112/52, 825, 1320/1, 1112/42, 956/2, 956/1, 955/2, 995/2, 1112/64, 1112/55, 958, 1112/61, 1112/76, 1112/73, 1110/2, 1110/1, 1116/28, 1116/1, 1112/40, 1145/1, 1142/1, 1141/1, 1133/1, 1133/2, 1133/3, 1055/2, 1045/2, 1045/1, 901/1, 1200/2, 902/1, 1140, 1319, 1318/3, 1318/2, 1318/2, 1318/2, 1053, 916/7, 1189/4, 1052, 1200/1, 1200/6

SO 6

k.ú. Lípa nad Orlicí

1012/2, 1320/1, 1010/8, 1011, 1013/13, 1318/1, 1317, 916/7, 1013/14, 1018/1, 1016, 1013/27

k.ú. Čestice u Častolovic

1182, 1181, 57/4, 506/3, 67, 464/1, 464/2, 506/2, 506/7, 1122/2, 1121, 1049/8, 1049/9, 1049/5, 1049/10, 1049/11, 501/25, 493, 501/27, 501/24, 66, 63, 462, 464/4, 465/1, 464/5, 471, 470/2, 474/9, 471, 474/7, 1049/6, 1049/3, 470/3

SO 7

k.ú. Čestice u Častolovic

57/4, 1181, 1178/3, 1180, 768, 769, 744, 750, 742/3, 746, 516/1, 1062/2, 1178/2, 765

k.ú. Častolovice

955/2, 3172, 1330/1, 3481, 3481, 3484, 3175, 955/6

Odůvodnění:

Městský úřad Kostelec nad Orlicí, stavební úřad - životní prostředí, jako věcně a místně příslušný orgán ochrany přírody, obdržel 11. 12. 2018 žádost subjektu MULTIAQUA s.r.o., IČO 601 13 111, se sídlem Veverkova 1343/1, Hradec Králové, zastupující na základě plné moci POVODÍ LABE s.p., IČO 708 90 005, se sídlem Víta Nejedlého 951, Hradec Králové, o závazné stanovisko k zásahu do významného krajinného prvku vodního toku ALBA (dále jen „VKP“) podle ust. § 4 odst. 2 ZOPK. Dne 08. 01. 2019 byla žádost doplněna o biologické hodnocení vypracované Ing. Kateřinou Zimovou, IČO 014 47 424, Za Oborou 34, Praha 6 ve smyslu ust. § 67 odst. 1 ZOPK.

V souladu s ust. § 3 odst. 1 písm. b) ZOPK, je vodní tok významným krajinným prvkem. Ten, kdo zamýšlí zásahy do VKP, které by mohly vést k poškození nebo zničení či oslabení jeho ekologicko-stabilizační funkce, si musí opatřit závazné stanovisko příslušného orgánu ochrany přírody.

Stavba je dle projektové dokumentace rozdělena na jednotlivé stavební objekty s ohledem na případné převody vody a možnosti vypouštění jednotlivých úseků.

č. SO	název	ř. km	délka úseku [m]	k.ú.
1	Třebechovice pod Orebem	0.000 - 1.224	1 224	Třebechovice pod Orebem
2	Obora	1.224 - 3.491	2 267	Třebechovice pod Orebem, Petrovice nad Orlicí
3	PR U Houkvice a PP Týništské Poorličí	3.491 - 6.991	3 500	Petrovice nad Orlicí, Týniště nad Orlicí
4	Týniště nad Orlicí 1	6.991 - 8.682	1 691	Týniště nad Orlicí
5	Týniště nad Orlicí 2	8.682 - 12.233	3 551	Týniště nad Orlicí, Lípa nad Orlicí
6	Čestice	12.233 - 14.708	2 475	Lípa nad Orlicí, Čestice u Častolovic
7	Častolovice	14.708 - 17.422	2 714	Čestice u Častolovic, Častolovice

Navržené práce mají za cíl obnovu průtočné kapacity koryta, odstranění potenciálních překážek v toku a zachování technických a ekologických funkcí umělého vodního toku.

V rámci akce bude provedeno pokosení travin a rákosí a dále pokácení a prořezání (vyvětvení) stávajících porostů zasahujících do průtočného profilu koryta. Jedná se zejména o stromy, u kterých hrozí vývrát do koryta, nebo které brání provádění prací v korytě. Dále budou pokáceny stromy v úsecích, kde Alba protéká hustým porostem a je nutné provést průsek ke korytu z důvodu přístupu. V terénu byly tyto průseky vytipovány (druhovú skladba, hustota, stáří) s ohledem na minimalizaci zásahů do porostů. V úsecích, kde Alba protéká zamokřeným územím po obou březích je navrženo uložení sedimentů na břehovou hranu, nebo těsně za ni. Bude tak minimalizován zásah do mokřadních ekosystémů. Pařezy budou na břehu koryta zachovány z důvodu stabilizace. Odfrézování ani chemické ošetření proti výmladkům není navrhováno.

KÁCENÍ - SOUHRNNÁ TABULKA		počet stromů o průměru / obvodu kmene [cm]					odstranění keřů plocha [m ²]	vyvětvení stromů [ks]	pařezy, vývraty [ks]
		0-10	10-25	25-30	30-50	50-70			
		0-31	32-79	80-94	95-157	158-220			
SO 1	listnaté stromy	65	9	23	29		447	50	
	jehličnaté stromy		2	1					
SO 2	listnaté stromy	90	146	84	47	4	400	130	24
	jehličnaté stromy		2	1					
SO 3	listnaté stromy	225	172	66	64		1970	160	17
	jehličnaté stromy	23	21	3					
SO 4	listnaté stromy	159	143	43	32		1130	170	4
	jehličnaté stromy	3							
SO 5	listnaté stromy	441	253	63	89	9	3230	215	22
	jehličnaté stromy		1						
SO 6	listnaté stromy	225	196	48	23		2540	160	8
	jehličnaté stromy	10							
SO 7	listnaté stromy	295	223	77	42		2480	220	1
	jehličnaté stromy	10							
CELKEM	listnaté stromy	1500	1142	404	326	13	12197	1105	76
	jehličnaté stromy	46	26	5					

Dnem podání žádosti bylo správním orgánem ve smyslu ust. § 44 odst. 1 správního řádu, zahájeno řízení v souladu s ust. § 4 odst. 2 ZOPK, o vydání závazného stanoviska k zásahu do VKP. Zahájení řízení bylo v souladu s ust. § 47 odst. 1 správního řádu oznámeno účastníkům řízení dopisem ze dne 15. 01. 2019, č. j. MUKO-1291/2019-lc a rovněž ve smyslu ust. § 70 odst. 2 ZOPK, občanským sdružením (zapsaným spolků dle zákona č. 89/2012 Sb., občanský zákoník). Žádné z občanských sdružení neoznámilo do 8 dnů svou účast ve smyslu ust. § 70 odst. 3 ZOPK, ani žádný z účastníků řízení nevyužil práva vyjádřit se k podkladům před vydáním rozhodnutí.

Předmětná lokalita je ovlivněna vysycháním a postupným zarůstáním náletovou a sukcesní vegetací. Některé druhy uvedené v dřívějších průzkumech pro toto území, které jsou vázané na vodní biotopy, nebyly na území nalezeny (např. rak říční, mihule potoční, vranka obecná). Z aktuálně nalezených druhů (ropucha obecná, skokan štihlý, ledňáček říční) je patrné, že lokalita má stále převážně charakter vodního biotopu, ačkoliv se sukcesně posouvá směrem k suchozemskému biotopu a roste podíl litorálního pásma. Tím ztrácí atraktivitu pro některé zvláště chráněné druhy, jelikož jsou vázány na vodní prostředí.

Z biologického hodnocení vyplývá, že záměrem by mohly být ovlivněny předměty ochrany přímo vázané na vodní prostředí, tedy skokan štihlý a ropucha obecná, v důsledku znečištění vody, a proto je nezbytně nutné zajistit dobrý technický stav vozidel a bezpečnost při manipulaci s ropnými látkami. Přímý vliv terénních prací spojený s odtěžením sedimentu může přímo ovlivnit obojživelníky a také potenciální hnízdiště ledňáčka říčního. Při samotné realizaci stavby bude k zamezení negativního vlivu na biotop zjištěných druhů vykonávat oprávněná osoba biologickým dozor, kterou si zajistí žadatel nebo dodavatel stavby. Na lokalitě byly pozorovány zvláště chráněné ptačí druhy (např. volavka bílá, čáp

černý moták pochop, krkavec velký, vlaštovka obecná), za pozornost stojí především ptací druhy, které jsou potravně vázány hlavně na vodní toky a plochy. Tyto druhy si na lokalitě obstarávají potravu a využívají k jejímu lovu plochy s vodní hladinou, zamokřených míst a ostrůvků s vegetací. Veškeré zvláště chráněné ptací druhy, pozorované na lokalitě jsou na lokalitu vázány potravně, ale u žádného z nich zde nebylo pozorováno hnízdění. Realizace záměru těmto druhům umožní širší variabilitu potravní nabídky v důsledku obnovy vodního biotopu a samotný průběh stavby je významně neovlivní.

Ze závěru biologického hodnocení vyplývá, že předmětná lokalita má velký potenciál ke znovuoobnovení diverzifikovaného vodního ekosystému. Tento potenciál je blokovan stávajícím stavem lokality, který směřuje k jejímu vysychání. Vliv záměru je hodnocen jako mírně negativní, neboť po realizaci dojde k obnově životních podmínek zmíněných druhů.

Orgán ochrany přírody posoudil předložený záměr a jeho vliv na vodní ekosystém a dospěl k závěru, že zásah provedený v souladu s projektovou dokumentací významně neovlivní ekologickou stabilitu vodního toku. Realizace záměru přispěje k obnově vodního průtoku, čímž budou podpořeny stávající druhy vázané na vodní biotopy a zároveň životní podmínky v minulosti nalezených zvláště chráněných druhů živočichů (především minule potoční, raka říčního a vranky obecné). Navrhovaný záměr lze pro danou lokalitu hodnotit jako mírně negativní během fáze realizace a jako pozitivní po realizaci. Pro eliminaci negativních vlivů na biotu byly stanoveny orgánem ochrany přírody podmínky.

Kácení dřevin bylo časově omezeno na období vegetačního klidu. Při stanovení této podmínky správní orgán vycházel z ust. § 5 vyhlášky č. 189/2013 Sb., o ochraně dřevin a povolování jejich kácení, ve znění pozdějších předpisů, ve kterém se za období vegetačního klidu zpravidla považuje období přirozeného útlumu fyziologických a ekologických funkcí dřevin. Stavební práce doporučujeme provádět v souladu ČSN 83 9061_Technologie vegetačních úprav v krajině - ochrana stromů, porostů a vegetačních ploch při stavebních pracích, aby se předešlo případnému poškození dřevin v důsledku stavební činnosti. Záměrem je zasahováno do biotopu obecně i zvláště chráněných druhů, a proto orgán ochrany přírody požadoval po dobu realizace zajisti osobu oprávněnou k provádění biologického dozoru. Tato osoba má povinnost vést průběžné záznamy o výskytu zajištěných druhů a jejich přemístění mimo stavbu. Tímto opatřením by se mělo předejít škodám na životním prostředí, povinnost předcházení úhynu či zraňování živočichů při provádění vodohospodářských úprav vyplývá z ust. § 5 odst. 3 ZOPK. V současné době je záměr ve fázi projekční přípravy a předpokládá se, že výčet dřevin ke kácení se bude měnit před samotnou realizací. Z tohoto důvodu orgán ochrany přírody požaduje uskutečnit terénní šetření, kde budou dohodnuty přesné podmínky a rozsah kácení dřevin. Z důvodu částečné kompenzace ekologické újmy vzniklé pokácením dřevin byla žadateli (investorovi) uložena náhradní výsadba ve smyslu ust. § 9 odst. 1 ZOPK.

Během řízení nebyly zjištěny žádné skutečnosti ani vzneseny námítky ze strany účastníků řízení, které by bránily vydání předmětného souhlasu dle ust. § 4 odst. 2 ZOPK, a proto bylo žádosti vyhověno a rozhodnuto tak, jak je uvedeno ve výrokové části tohoto rozhodnutí.

Tímto rozhodnutím nejsou dotčeny povinnosti vyplývající z jiných právních předpisů nebo další povinnosti vyplývající z některých ustanovení zákona o ochraně přírody a krajiny.

Poučení o odvolání:

Proti tomuto rozhodnutí může účastník řízení podat podle ust. § 81 až 86 správního řádu odvolání, ve kterém uvede, v jakém rozsahu se rozhodnutí napadá a dále namítaný rozpor s právními předpisy nebo nesprávnost rozhodnutí nebo řízení, jež mu předcházelo, ve lhůtě do 15 dnů ode dne jeho oznámení ke Krajskému úřadu Královéhradeckého kraje, Pivovarské náměstí 1245, Hradec Králové, podáním učiněným u Městského úřadu Kostelec nad Orlicí, stavební úřad - životní prostředí. Podané odvolání má, v souladu s ust. § 85 odst. 1 správního řádu, odkladný účinek. Odvolání jen proti odůvodnění je nepřipustné.

Odvolání se podává s potřebným počtem stejnopisů tak, aby jeden stejnopis zůstal správnímu orgánu a aby každý účastník obdržel jeden stejnopis. Nepodá-li účastník potřebný počet stejnopisů, vyhotoví je správní orgán na náklady účastníka.

Bc. Lucie Lédrová
vedoucí stavebního úřadu – životního prostředí

Rozdělovník

Účastník řízení dle ust. § 27 odst. 1 správního řádu

POVODÍ LABE s.p., Víta Nejedlého 951, 500 03 Hradec Králové, zastoupené MULTIAQUA s.r.o.,
Veverkova 1343/1, 500 02 Hradec Králové

Účastník řízení dle ust. § 27 odst. 3 správního řádu

Městys Častolovice, Masarykova 10, 517 50 Častolovice
Obec Čestice, Čestice 94, 517 41 Kostelec nad Orlicí
Obec Lípa nad Orlicí, čp. 23, 517 21 Týniště nad Orlicí
Město Týniště nad Orlicí, Mírové náměstí 90, 517 21 Týniště nad Orlicí

Vypraveno dne 31. 01. 2019

Informace o datové zprávě		ID zprávy:	645825453
Odesílatel			
Název	Město Kostelec nad Orlicí, Palackého náměstí 38, 51741 Kostelec nad Orlicí, CZ		
ID schránky	aj5bhbi	Typ schránky	OVM
Příjemce			
Název	Multiaqua s.r.o., Veverkova 1343/1, 50002 Hradec Králové, CZ		
ID schránky	xs7n63g	Dodáno	5.2.2019 10:06:33
		Doručeno	5.2.2019 10:07:35
Obecné informace			
Věc	Rozhodnutí k zásahu do VKP (Alba Třebechovice - Častolovice, těžení nánosů ř.km0,000 - 17,200)		
Zmocnění	/ §	odstavec	písmeno
Naše č.j.	MUKO-29292/2018-lc		
Naše sp.zn.	4594/2018		
Vaše č.j.			
Vaše sp.zn.			
K rukám			
Do vl.rukou	<input type="checkbox"/>	Zakázat doruč.fikcí	<input type="checkbox"/>
Stav zprávy	zpráva byla doručena přihlášením (zapsán čas doručení)		
Přílohy			
Rozhodnutí_31.01.pdf			886 kb



MĚSTSKÝ ÚŘAD KOSTELEČ NAD ORLICÍ

stavební úřad – životní prostředí

34PO1900062
8 - -01- 2019

7

Vaše značka: 3410/17/079
Číslo jednací: MUKO-29285/2018-kd
Spisová značka: 246/2018
Datum: 08. 01. 2019
Vyřizuje: Mgr. Kateřina Dlužáková
Kontakt: 770 149 061 / kdluzakova@muko.cz
Počet listů: 1
Počet příloh/listů příloh: 0/0
Sp. znak, sk. režim: 200.1, V/10

MULTIAQUA s.r.o.
Veverkova 1343/1
500 02 Hradec Králové

Název stavby: Alba, Třebechovice-Častolovice, těžení nánosů ř.km 0,0000-17,200
Katastrální území: Petrovice nad Orlicí, Týniště nad Orlicí, Lípa nad Orlicí, Čestice u Častolovic, Častolovice
Pozemek parc.čís.: viz. níže
Investor: Povodí Labe, státní podnik, Víta Nejedlého 951, 500 03 Hradec Králové

Městský úřad Kostelec nad Orlicí, stavební úřad - životní prostředí, obdržel 11. 12. 2018 žádost společnosti MULTIAQUA s.r.o., Veverkova 1343, 500 02 Hradec Králové, o závazné stanovisko k záměru obnovy průtočných parametrů koryta vodního toku ALBA a zajištění dodávky vody k odběrným místům na pozemcích parc. čís. 837/1, 837/2, 837/3, 741/6, 730/4, 742/2, 730/1, 742/1, 825/1, 717/1, 746/12, 827, 753, 754/33, 845/1, 754/1, 757/7, 760/1, 823/2, 757/3, 823/2, 757/4, 760/8, 760/1, 757/4, 836/2, 836/1 v k. ú. Petrovice nad Orlicí, parc. čís. 1956/1, 2290/72, 2290/96, 2290/71, 1933/7, 2290/64, 2290/13, 2290/14, 2290/99, 1975, 2290/7, 2290/8, 2290/9, 1706/42, 1706/43, 1706/44, 1706/45, 2290/2, 1933/6, 1909/10, 1977/14, 1706/46, 1717/7, 1977/8, 1929/6, 1957, 1955, 1976, 1967/8, 1966/5, 1973, 2290/75, 1977/10, 1706/47, 1979/6, 1981, 2290/95, 1928, 1935/8, 1929/12, 1984/64, 1717/4, 1904/2, 1903/8, 1864/1, 1896, 1909/1, 1982/1, 1985/1, 1985/32, 1706/4, 1984/1, 1702/2, 2290/72, 1873/1, 1885, 1891/2, 1873/1, 1895, 1896, 1864/22, 1864/23, 1864/1, 2290/2, 1668/5, 1663/4, 2290/2, 858/1, 1706/4, 1666/4, 851/11, 851/12, 1616, 1621/2, 1668/6, 1668/10, 1668/12, v k.ú. Týniště nad Orlicí, parc. čís. 996, 892, 1054, 1061/3, 995/1, 1129, 1189/1, 1188/2, 1112/78, 1112/69, 1112/52, 825, 1320/1, 1112/42, 956/2, 956/1, 955/2, 995/2, 1112/64, 1112/55, 958, 1112/61, 1112/76, 1112/73, 1110/2, 1110/1, 1116/28, 1116/1, 1112/40, 1145/1, 1142/1, 1141/1, 1133/1, 1133/2, 1133/3, 1055/2, 1045/2, 1045/1, 901/1, 1200/2, 902/1, 1140, 1319, 1318/3, 1318/2, 1318/2, 1318/2, 1053, 916/7, 1189/4, 1052, 1200/1, 1200/6, 1012/2, 1010/8, 1011, 1013/13, 1318/1, 1317, 916/7, 1013/14, 1018/1, 1016, 1013/27 v k.ú. Lípa nad Orlicí, parc. čís. 1182, 1181, 57/4, 506/3, 67, 464/1, 464/2, 506/2, 506/7, 1122/2, 1121, 1049/8, 1049/9, 1049/5, 1049/10, 1049/11, 501/25, 493, 501/27, 501/24, 66, 63, 462, 464/4, 465/1, 464/5, 471, 470/2, 474/9, 471, 474/7, 1049/6, 1049/3, 470/3, 1180, 768, 769, 744, 750, 742/3, 746, 516/1, 1062/2, 1178/2, 765 v k.ú. Čestice u Častolovic, parc. čís. 955/2, 3172, 1330/1, 3481, 3481, 3484, 3175, 955/6 v k.ú. Častolovice pro ohlášení udržovacích prací.

Projektová dokumentace řeší odstranění sedimentů a s tím je spojenou údržbu vodní toku a prořezání břehového porostu. S odpady bude nakládáno v souladu se zákonem č. 185/2001 Sb., o odpadech a změně některých dalších zákonů.

Městský úřad Kostelec nad Orlicí, stavební úřad – životní prostředí, jako dotčený orgán chránící veřejné zájmy ochrany životního prostředí na základě zmocnění níže uvedených zákonů, a jako místně příslušný úřad podle § 11 zákona č. 500/2004 Sb., správní řád, ve znění pozdějších předpisů (dále jen „správní řád“), vydává k předmětnému záměru na základě předložené projektové dokumentace zpracované společností MULTIAQUA s.r.o., Veverkova 1343, 500 02 Hradec Králové, datum: prosinec 2018, zak. čís.: M 17/079, následující:

I. ZÁVAZNÉ STANOVISKO

dotčeného orgánu ve smyslu § 4 odst. 2 písm. a) zákona č. 183/2006 Sb., o územním plánování a stavebním řádu, ve znění pozdějších předpisů (dále jen „stavební zákon“).

II. SDĚLENÍ

Ochrana vod

vyřizuje: Bc. Lucie Kmečová, tel. 773 781 184

Jako věcně příslušný vodoprávní úřad dle § 104 odst. 9 a § 106 odst. 1 zákona č. 254/2001 Sb., o vodách, ve znění pozdějších předpisů, sdělujeme, že záměr je dle tohoto zákona možný a nemáme k němu připomínek. Dále uvádíme, že výše uvedená stavba podléhá dle § 15a odst. 3 vodního zákona.

Ohlášení je třeba podat na příslušný vodoprávní úřad, jímž je MěÚ Kostelec n. Orlicí, SÚ - ŽP.

Ochrana zemědělského půdního fondu

vyřizuje: Lenka Cejpková, tel. 725 568 023

Jako orgán ochrany ZPF věcně příslušný dle § 13 odst. 1 písm. a) a § 15 písm. n) zákona č. 334/1992 Sb., o ochraně zemědělského půdního fondu, ve znění pozdějších předpisů (dále jen „zákon o ochraně ZPF“) uvádíme, že v případě **použití sedimentů z vodního toku na zemědělskou půdu je nezbytný souhlas** ve smyslu § 3a odst. 1 zákona o ochraně ZPF.

Žádost o souhlas k použití sedimentů na zemědělské půdě včetně náležitostí uvedených v § 3a odst. 2 zákona o ochraně ZPF, se podává na Městský úřad Kostelec nad Orlicí, stavební úřad – životní prostředí.

Ochrana přírody a krajiny

vyřizuje: Lenka Cejpková, tel. 725 568 023

Jako orgán ochrany přírody věcně příslušný dle § 65 a § 77 odst. 4 zákona č. 114/1992 Sb., o ochraně přírody a krajiny, ve znění pozdějších předpisů (dále jen „ZOPK“) k předloženému záměru uvádíme:

1. Ve smyslu § 3 odst. 1 písm. b) ZOPK jsou vodní toky významnými krajinnými prvky, a proto k činnosti, kterou by mohlo dojít k ovlivnění významného krajinného prvku je **nezbytné závazné stanovisko k zásahu do VKP podle § 4 odst. 2 ZOPK.**

Žádost o závazné stanovisko k zásahu do VKP byla podána 11. 12. 2018 na Městský úřad Kostelec nad Orlicí, stavební úřad – životní prostředí, a bude orgánem ochrany přírody vyřízena samostatně.

2. Kácení dřevin při údržbě břehových porostů prováděné při správě vodních toku je nezbytné oznámit nejméně 15 dnů předem ve smyslu § 8 odst. 2 ZOPK. Oznámení o kácení dřevin musí obsahovat náležitosti uvedené v § 4 odst. 2 vyhlášky č. 189/2013 Sb., o ochraně dřevin a povolování jejich kácení ve znění pozdějších předpisů.

Oznámení se podává věcně a místně příslušnému orgánu ochrany přírody na Městský úřad Kostelec nad Orlicí.

Ochrana lesa

vyřizuje: Ing. Pavel Kotyza, tel. 778 768 044

Městský úřad Kostelec nad Orlicí, stavební úřad - životní prostředí, obdržel dne 14.12.2018 samostatnou žádost společnosti Multiaqua s.r.o., IČO 601 13 111, se sídlem Veverkova 1343/1, 500 05 Hradec Králové, zastupující na základě plné moci Povodí Labe, s.p., IČO 708 90 005, se sídlem,

Víta Nejedlého 951, 500 03 Hradec Králové, o udělení souhlasu se stavbou do 50 m od lesa kraje lesa „Alba, Třebechovice – Častolovice, těžení nánosů ř. km. 0,000-17,200“. Tato žádost byla na základě usnesení č.j. MUKO-29585/2018-pk ze dne 21.12.2018 postoupena Krajskému úřadu Královéhradeckého kraje, odboru životního prostředí a zemědělství, oddělení zemědělství, Pivovarské nám. 1245, 500 03 Hradec Králové, jako věcně příslušnému orgánu státní správy lesů pro vydání souhlasu k vydání územního rozhodnutí, jímž mají být dotčeny pozemky určené k plnění funkcí lesa o výměře 1 ha a více, podle ust. § 48a odst. 2 písm. c) lesního zákona. O této skutečnosti byl žadatel vyrozuměn.

Odpadové hospodářství

vyřizuje: Mgr. Kateřina Dlužáková, tel. 770 149 061

Věcně příslušný správní orgán na úseku odpadového hospodářství dle § 71 písm. k) zákona č. 185/2001 Sb., o odpadech, ve znění pozdějších předpisů (dále jen „zákon o odpadech“) sděluje, že dne 11. 12. 2018 obdržel od společnosti MULTIAQUA s.r.o., Veverkova 1343, 500 02 Hradec Králové žádost o souhlasné stanovisko z hlediska nakládání s odpady dle § 79 odst. 4 zákona o odpadech a tato žádost bude vyřízena správním orgánem samostatně pod č.j.: MUKO-29291/2018.

III.

Z hlediska ostatních veřejných zájmů chráněných dle § 11 odst. 3 zákona č. 201/2012 Sb., o ochraně ovzduší nejsou žádné připomínky, neboť předmětným záměrem nejsou dotčeny jejich chráněné zájmy.

otisk razítka

Mgr. Kateřina Dlužáková
referent životního prostředí

Na vědomí

Městský úřad Kostelec nad Orlicí, vodoprávní úřad, Palackého náměstí 38, 517 41 Kostelec nad Orlicí

Informace o datové zprávě		ID zprávy: 637083547	
Odesílatel			
Název	Město Kostelec nad Orlicí, Palackého náměstí 38, 51741 Kostelec nad Orlicí, CZ		
ID schránky	aj5bhbi	Typ schránky	OVN
Příjemce			
Název	Multiaqua s.r.o., Veverkova 1343/1, 50002 Hradec Králové, CZ		
ID schránky	xs7n63g	Dodáno	8.1.2019 10:45:22
		Doručeno	8.1.2019 13:44:03
Obecné informace			
Věc	ZS (Alba Třebechovice - Častolovice, těžení nánosů ř.km0,000 - 17,200)		
Zmocnění	/ §	odstavec	písmeno
Naše č.j.	MUKO-29285/2018-II		
Naše sp.zn.	246/2018		
Vaše č.j.			
Vaše sp.zn.			
K rukám			
Do vl.rukou	<input type="checkbox"/>	Zakázat doruč.fikcí	<input type="checkbox"/>
Stav zprávy	zpráva byla doručena přihlášením (zapsán čas doručení)		
Přílohy			
Povodí_Labe_Alba,Třebechovice_Častolovice_těžení_nánosů_ZS.pdf			528 kb



MĚSTSKÝ ÚŘAD KOSTELEK NAD ORLICÍ

stavební úřad – životní prostředí

Vaše značka: 3410/17/079
 Číslo jednací: MUKO-29291/2018-kd
 Spisová značka: 1706/2018
 Datum: 20. 12. 2018
 Vyřizuje: Mgr. Kateřina Dlužaková
 Kontakt: 770 149 061 / kdluzakova@muko.cz
 Počet listů: 1
 Počet příloh/listů příloh: 0/0
 Sp. znak, sk. režim: 200.1, V/10

MULTIAQUA s.r.o.
 Veverkova 1343/1
 500 02 Hradec Králové

ZÁVAZNÉ STANOVISKO Z ODPADOVÉHO HOSPODÁŘSTVÍ

Městský úřad Kostelec nad Orlicí, stavební úřad - životní prostředí, jako věcně příslušný orgán na úseku odpadového hospodářství dle § 71 písm. k) zákona č. 185/2001 Sb., o odpadech, ve znění pozdějších předpisů (dále jen „zákon o odpadech“) a místně příslušný úřad podle § 11 zákona č. 500/2004 Sb., správní řád, ve znění pozdějších předpisů (dále jen správní řád), vydává společnosti **Povodí Labe, státní podnik, Víta Nejedlého 951, 500 03 Hradec Králové** dle § 79 odst. 4 zákona o odpadech, v souladu s § 149 odst. 1 správního řádu,

souhlasné závazné stanovisko

k nakládání s odpady v rámci ohlášení udržovacích prací k projektové dokumentaci k akci „Alba, Třebechovice-Častolovice, těžení nánosů ř.km 0,0000-17,200“ na pozemcích parc. čís. 837/1, 837/2, 837/3, 741/6, 730/4, 742/2, 730/1, 742/1, 825/1, 717/1, 746/12, 827, 753, 754/33, 845/1, 754/1, 757/7, 760/1, 823/2, 757/3, 823/2, 757/4, 760/8, 760/1, 757/4, 836/2, 836/1 v k. ú. Petrovice nad Orlicí, parc. čís. 1956/1, 2290/72, 2290/96, 2290/71, 1933/7, 2290/64, 2290/13, 2290/14, 2290/99, 1975, 2290/7, 2290/8, 2290/9, 1706/42, 1706/43, 1706/44, 1706/45, 2290/2, 1933/6, 1909/10, 1977/14, 1706/46, 1717/7, 1977/8, 1929/6, 1957, 1955, 1976, 1967/8, 1966/5, 1973, 2290/75, 1977/10, 1706/47, 1979/6, 1981, 2290/95, 1928, 1935/8, 1929/12, 1984/64, 1717/4, 1904/2, 1903/8, 1864/1, 1896, 1909/1, 1982/1, 1985/1, 1985/32, 1706/4, 1984/1, 1702/2, 2290/72, 1873/1, 1885, 1891/2, 1873/1, 1895, 1896, 1864/22, 1864/23, 1864/1, 2290/2, 1668/5, 1663/4, 2290/2, 858/1, 1706/4, 1666/4, 851/11, 851/12, 1616, 1621/2, 1668/6, 1668/10, 1668/12, v k.ú. Týniště nad Orlicí, parc. čís. 996, 892, 1054, 1061/3, 995/1, 1129, 1189/1, 1188/2, 1112/78, 1112/69, 1112/52, 825, 1320/1, 1112/42, 956/2, 956/1, 955/2, 995/2, 1112/64, 1112/55, 958, 1112/61, 1112/76, 1112/73, 1110/2, 1110/1, 1116/28, 1116/1, 1112/40, 1145/1, 1142/1, 1141/1, 1133/1, 1133/2, 1133/3, 1055/2, 1045/2, 1045/1, 901/1, 1200/2, 902/1, 1140, 1319, 1318/3, 1318/2, 1318/2, 1053, 916/7, 1189/4, 1052, 1200/1, 1200/6, 1012/2, 1010/8, 1011, 1013/13, 1318/1, 1317, 916/7, 1013/14, 1018/1, 1016, 1013/27 v k.ú. Lípa nad Orlicí, parc. čís. 1182, 1181, 57/4, 506/3, 67, 464/1, 464/2, 506/2, 506/7, 1122/2, 1121, 1049/8, 1049/9, 1049/5, 1049/10, 1049/11, 501/25, 493, 501/27, 501/24, 66, 63, 462, 464/4, 465/1, 464/5, 471, 470/2, 474/9, 471, 474/7, 1049/6, 1049/3, 470/3, 1180, 768, 769, 744, 750, 742/3, 746, 516/1, 1062/2, 1178/2, 765 v k.ú. Čestice u Častolovic, parc. čís. 955/2, 3172, 1330/1, 3481, 3481, 3484, 3175, 955/6 v k.ú. Častolovice.

Závazné stanovisko je vydáno v souladu se zákonem o odpadech a prováděcími předpisy, zejména s Vyhláškou č. 383/2001 Sb., o podrobnostech nakládání s odpady a Vyhláškou č. 93/2016 Sb., o katalogu odpadů.

Odůvodnění

Správní orgán obdržel dne 11. 12. 2018 žádost společnosti MULTIAQUA s.r.o., Veverkova 1343, 500 02 Hradec Králové, o vydání závazného stanoviska z hlediska nakládání s odpady dle § 79 odst. 4 zákona o odpadech k výše uvedenému záměru.

Předložená projektová dokumentace je zpracována v souladu s § 16 zákona o odpadech, kde jsou uvedeny povinnosti původců odpadů.

Za odpad dle § 2 odst. 3 zákona o odpadech není považována nekontaminovaná zemina a jiný přírodní materiál vytěžený během stavební činnosti. Tento materiál musí být použit ve svém přirozeném stavu pro účely stavby na místě, na kterém byl vytěžen.

Dle § 37t odst. 1 zákona o odpadech je možné sedimenty vytěžené z koryt vodních toků a vodních nádrží, pokud jsou odpadem, využít na zemědělském půdním fondu v souladu s § 14 odst. 2 zákona o odpadech pouze za splnění požadavků zvláštních právních předpisů (Zákon č. 334/1992 Sb., o ochraně zemědělského půdního fondu, ve znění pozdějších předpisů a Zákon č. 156/1998 Sb., o hnojivech, pomocných půdních látkách, pomocných rostlinných přípravcích a substrátech a o agrochemickém zkoušení zemědělských půd (zákon o hnojivech), ve znění pozdějších předpisů).

Toto závazné stanovisko není vydáváno ve správním řízení a není samostatným rozhodnutím ve správním řízení. Jeho obsah je závazný pro výrokovou část rozhodnutí vydávaných jinými správními orgány.

otisk razítka

Mgr. Kateřina Dlužaková
referent životního prostředí
oprávněná osoba

Informace o datové zprávě		ID zprávy:	633950948
Odesílatel			
Název	Město Kostelec nad Orlicí, Palackého náměstí 38, 51741 Kostelec nad Orlicí, CZ		
ID schránky	aj5bhbi	Typ schránky	OVM
Příjemce			
Název	Multiaqua s.r.o., Veverkova 1343/1, 50002 Hradec Králové, CZ		
ID schránky	xs7n63g	Dodáno	21.12.2018 10:04:56
		Doručeno	31.12.2018 10:04:56
Obecné informace			
Věc	ZS odpady (Alba Třebechovice - Častolovice, těžení nánosů ř.km0,000 - 17,200)		
Zmocnění	/ §	odstavec	písmeno
Naše č.j.	MUKO-29291/2018-kd		
Naše sp.zn.	1706/2018		
Vaše č.j.			
Vaše sp.zn.			
K rukám			
Do vl.rukou	<input type="checkbox"/>	Zakázat doruč.fikcí	<input type="checkbox"/>
Stav zprávy	zpráva byla doručena přihlášením (zapsán čas doručení)		
Přílohy			
Povodí_Labe_Alba_Třebechovice_Častolovice_těžení_nánosů_ZS_.pdf			453 kb



MĚSTSKÝ ÚŘAD KOSTELEČ NAD ORLICÍ

organizačně-správní odbor

7

Číslo jednací: **MUKO-8957/2019-lf**
Spisová značka: 1190/2019
Datum: 09. 04. 2019
Vyřizuje: Ing. Lenka Faltysová
Kontakt: 494 337 287 / lfaltysova@muko.cz
Počet listů: 2
Počet příloh/listů příloh: 0/0
Sp. znak, sk. režim: 52.1, V/5

Multiaqua s. r. o.
IČO: 60113111
zastoupená jednatelem
Marcelou Pavlíčkovou
Veverkova 1343/1
500 02 Hradec Králové

ZÁVAZNÉ STANOVISKO

Městský úřad Kostelec nad Orlicí, odbor organizačně-správní, jako věcně a místně příslušný prvoinstanční orgán státní památkové péče podle § 29 zákona č. 20/1987 Sb., o státní památkové péči, ve znění pozdějších předpisů, a ve znění § 17 Vyhlášky Ministerstva vnitra České republiky č. 388/2002 Sb., o stanovení správních obvodů obcí s pověřeným obecním úřadem a správních obvodů obcí s rozšířenou působností, zahájil podle § 44 odst. 1 zákona č. 500/2004 Sb., správní řád, ve znění pozdějších předpisů (dále jen „správní řád“) na základě písemné žádosti ze dne 07. 03. 2019, kterou podala společnost, jež zastupuje v rámci projektové dokumentace stavebníka - MULTIAQUA s. r. o., Veverkova 1343/1, 500 02 Hradec Králové, IČ: 60113111, zastoupená Marcelou Pavlíčkovou, jednatelkou, správní řízení ve věci udržovacích prací na vodním kanále zv. Struha nebo Alba. Ten je kulturní památkou zapsanou v Ústředním seznamu kulturních památek ČR pod číslem rejstříku 41404/6-2239 na pozemcích p. č. 1329, 1330/1, 3481 v kat. úz. Častolovice, p. č. 1181 v kat. úz. Čestice u Častolovic, p. č. 1318/1 v kat. úz. Lípa nad Orlicí, p. č. 2292/1 v kat. úz. Týniště nad Orlicí, p. č. 837/1 v kat. úz. Petrovice nad Orlicí, p. č. 2161 v kat. úz. Třebechovice pod Orebem a to v délce 17,4 km.

Obce: Častolovice, Čestice, Lípa nad Orlicí, Týniště nad Orlicí, Petrovice, Petrovičky, Třebechovice pod Orebem

Název: vodní kanál zv. Struha nebo Alba

Číslo pozemku: poz. p. č. 1329, 1330/1, 3481 v kat. úz. Častolovice, poz. p. č. 1181 v kat. úz. Čestice u Častolovic, poz. p. č. 1318/1 v kat. úz. Lípa nad Orlicí, poz. p. č. 2292/1 v kat. úz. Týniště nad Orlicí, poz. p. č. 837/1 v kat. úz. Petrovice nad Orlicí, poz. p. č. 2161 v kat. úz. Třebechovice pod Orebem

Rejstříkové číslo (ÚSKP): 41404/6-2239

Po písemném odborném vyjádření Národního památkového ústavu, územního odborného pracoviště v Josefově ze dne 08. 04. 2019 č.j. NPÚ-362/22974/2019, vydává Městský úřad Kostelec nad Orlicí, odbor organizačně-správní (dále jen „správní orgán státní památkové péče“) v souladu se zněním § 149 zákona č. 500/2004 Sb., správní řád, ve znění pozdějších předpisů (dále jen „správní řád“) a § 44a zákona č. 20/1987 Sb., o státní památkové péči, ve znění pozdějších předpisů (dále jen „zákon o státní památkové péči“) podle ustanovení § 14 odst. 1 citovaného zákona toto

ZÁVAZNÉ STANOVISKO

Údržba uvedené stavby spočívá dle podané žádosti v:

Udržovacích pracích na vodním kanále zv. Struha nebo Alba, Třebechovice – Častolovice, těžení nánosů ř. km 0,000 – 17,200.

Podle § 14 odst. 3 zákona č. 20/1987 Sb., o státní památkové péči, a v souladu s ustanovením § 68 odst. 1 zákona č. 500/2004 Sb., správní řád, správní orgán dospěl k tomuto závěru:

A) Obnova vodního kanálu je přípustná.

B) Pro případné změny a doplňky musí být vždy vyžadováno stanovisko odboru organizačně-správního / památkové péče Městského úřadu Kostelec nad Orlicí, ve smyslu § 14 odst. 1 zákona č. 20/1987 Sb., o státní památkové péči.

ODŮVODNĚNÍ

Městský úřad Kostelec nad Orlicí, odbor organizačně-správní, jako věcně a místně příslušný prvoinstanční orgán státní památkové péče obdržel dne 07. 03. 2019 písemnou žádost o vydání závazného stanoviska k výše uvedeným udržovacím pracím na vodním kanále zv. Struha nebo Alba, Třebechovice – Častolovice, těžení nánosů ř. km 0,000 – 17,200. Tímto dnem bylo podle § 44 odst. 1 zákona č. 500/2004 Sb., správní řád, zahájeno správní řízení o podané žádosti, což bylo účastníkům řízení oznámeno přípisem č.j. MUKO-6016/2019-If ze dne 20. 03. 2019. V souladu s ustanovením § 38 odst. 1 zákona č. 500/2004 Sb., správní řád, bylo účastníkům řízení umožněno nahlédnout do spisového materiálu a uplatnit své připomínky a náměty k uvedenému předmětu řízení.

V souladu s ustanovením § 14 odst. 6 zákona č. 20/1987 Sb., o státní památkové péči, byla doručená žádost postoupena k vydání písemného vyjádření Národnímu památkovému ústavu, územnímu odbornému pracovišti v Josefově, které je nezbytným podkladem pro vydání závazného stanoviska. Toto vyjádření bylo vydáno dne 08. 04. 2019 pod zn. NPÚ-362/22974/2019 (Mgr. Jan Tluchoř) a správnímu orgánu doručeno dne 09. 04. 2019 datovou zprávou.

Napájecí a odpadní kanál pro zaniklou rybníční soustavu mezi Česticemi a Třebechovicemi p. Orebem, zvaný též *Náhon*, v Třebechovicích *Vantroky*. Doklad úprav krajiny prováděných v 15. a 16. století.

Vodní tok v umělém vodním korytě byl vybudován pravděpodobně v 15. století a sloužil k napájení řady rybníků mezi Třebechovicemi a Týništěm nad Orlicí. Později byla na Albě zřízena i vodní díla využívající energii vody (mlýny a vodní elektrárny), dnes jsou však tato díla prakticky všechna mimo provoz. V současné době slouží Alba především k napájení rybníků, dále k odběrům vody pro průmysl a závlahy. Do Alby jsou též zaústěny kanalizační sběrače.

Vodní kanál (dále náhon) s hlinitými břehy, místy s valy vyházeného bahna a nánosů. Břehy zpevněny stromy, zčásti náletovými. Náhon začíná stavidly na rozdělovacím objektu na Bělé v blízkosti železničního mostu, dvojicí protisměrných oblouků a přímým úsekem se blíží k domku čp. 30 (původně domek obsluhy stavidel) na původním počátku náhonu. Dále míří mírným obloukem k bývalému brodu a přímým úsekem pod mostek železniční vlečky a mostek silnice I/11. Následuje trojice oblouků a přímý úsek, vzniklé při stavbě nadjezdu silnice I/11. Náhon pokračuje na k. ú. Čestice krátkým úsekem podél železniční trati a pak se odklání k ZJZ, kde se v mírném oblouku nachází objekt pily čp. 37, vzniklé v 19. století. Po krátkém přímém úseku se náhon slévá s Olešnickým potokem a nad stavidly odbočuje k západu. Nejprve po dvojici mírných oblouků tvoří severní okraj zástavby podél silnice I/11,

pak se začíná klikatit a po šesti obloucích nabývá jeho trasa charakteru čtyř regulérních meandrů, zřejmě vzniklých při využití starší vodoteče (Olešnického potoka). Další trasa směřuje mírným obloukem pod mostek silnice do Rašovic, pod mostkem se prudce otáčí k JZ a pak již zčásti na k. ú. Lípa nad Orlicí míří volně k silnici I/11, kde se otáčí k SZ a volnými oblouky míří do lesa, na jehož okraji je vedena na valu (hrázi zaniklého rybníka). Další dvojicí mírných oblouků míří pod mostek železniční trati a po jejím překonání dvojicí přímých úseků dále k západu, aby pak mírným obloukem a zalomením sledoval okraj lesa u Dlouhé Louky, kde obloukem míří pod most silnice k Rašovicím. Před mostem bývalo na severním břehu dnes zaniklé stavení s vodním kolem, jehož obvod (přístřešek ?) dnes tvoří nelogické přerušení souvislého toku náhonu (poz. p. č. 1055/2). V místech objektu tvoří oba břehy kamenné obezdění. Za mostem se tok náhonu poměrně prudce obrací k JZ, a po krátkém sledování trasy silnice se odklání k SZ a dále pokračuje stále mírnějšími a delšími oblouky k východní hranici k. ú. Týniště n. O., kde se dvojicí oblouků stáčí k západu. Následují přímkové úseky k týnišťskému Hornímu mlýnu, pod nímž prochází pod most opočenské silnice. Západně od mostu se trasa náhonu dělí - novým propojením vede hlavní trasa k severozápadu, zatímco obloukem k jihozápadu míří odpadní odbočka, ve větší části opatřená betonovými zídkami se zábradlím a ústící pod týnišťským dolním mlýnem u bývalé Jiruškovy koželužny do řeky Orlice. (nechráněno!) Původní náhon zde vede přímkově až k bývalému jezu, kde se mírným ohybem odděluje odpadní náhon (Struha) a vlastní náhon mířil k severozápadu. Po spojení nové a staré trasy náhon protéká nejprve mírnými oblouky a dále přímkovými úseky zahrádkářskou kolonií, v jejíž oblasti jsou břehy zpevněny dřevěnými železničními pražci. Dále k severozápadu teče náhon v hlinitých březích až za most k semenářskému závodu a vojenské železniční vlečce. Mezi mostem a vlečkou byla trasa napřímena odstraněním pěti zalomení (dvou oblouků). Za vlečkou se otáčí k jihozápadu a pak ostrým obloukem s severozápadu. Zde se tok v minulosti dělil, původní koryto pokračovalo pěticí meandrů po okraji lesa k jihozápadu, pak podél cesty při souběhu železničních tratí, aby ji dvěma propustky Náhon podešel a zmizel v zatrubnění pod areál strojírenské továrny TOS (Elitex). (V mapě stabilního katastru se Náhon od cesty odvracel k severozápadu při patě hráze zrušeného rybníka). V současnosti od zrušeného rozdělení (meandrový tok je vyschlý, koryto zachováno až k cestě a pak až funkční křížení s železniční tratí, dotované vodou z nové vodoteče s dnem z betonových tvárnic) vede tok přímkově k severozápadu lesem, stále s hlinitými břehy (úprava z 1. pol. 20. stol. - před 1953). Tok směřuje k severozápadu až na okraj katastru Týniště nad Orlicí. Dále již nechráněný úsek v katastru Petrovic nad Orlicí až ke křížení se železniční tratí, kde se pak obrací k západu. Následuje úsek v k. ú. Petrovičky a Třeběchovice pod Orebem, kde končí pod mlýnem zaústěním do Dědiny.

Navržené práce byly v předstihu konzultovány se zástupcem NPÚ, ÚOP v Josefově a orgánem památkové péče ORP v Kostelci nad Orlicí. Předmětem akce je především odtěžení sedimentů z koryta umělého vodního toku Alba s cílem obnovit průtočné parametry koryta. Koryto nebude rozšiřováno ani prohlubováno nad rámec původního tvaru koryta. Stávající opevnění koryta bude zachováno. Součástí akce je také prořezání (kácení a vyvětvění) břehového porostu v rozsahu nezbytně nutném pro provádění prací.

Posuzované práce se dotýkají kulturně historických hodnot předmětné památky. Provedením prací dojde odtěžením sedimentů a prořezáním břehového porostu k obnově původního koryta umělého náhonu. Koryto nebude rozšiřováno ani prohlubováno nad rámec původního tvaru koryta. Stávající opevnění koryta bude zachováno.

Posuzované práce se týkají archeologického dědictví v následujícím rozsahu: v rámci realizace zamýšlené stavby budou provedeny terénní zásahy, jejichž realizace s sebou nese faktickou likvidaci archeologických terénních situací, což ve svém dopadu znamená též likvidaci vzájemných vztahů mezi movitými a nemovitými prvky archeologického dědictví a tím i definitivní a nevratnou ztrátu nehmotné části archeologické pramenné základny.

Správní orgán dospěl k závěru, že tyto práce jsou v souladu se zájmy státní památkové péče a po jejich provedení zůstanou zachovány dotčené kulturně historické hodnoty daného prostředí.

Správní orgán památkové péče po posouzení všech podkladů a zjištění ve výše uvedené věci došel k závěru, který je obsažen ve výrokové části tohoto závazného stanoviska. Při posuzování se řídil platnými právními předpisy a nařízeními (zákon č. 20/1987 Sb., o státní památkové péči; Vyhláška č. 66/1988 Sb., ve znění pozdějších předpisů, kterou se provádí zákon č. 20/1987 Sb.; zákon č. 500/2004 Sb., správní řád) jakož i Listinou základních práv a svobod (čl. 35, odst. 3: „Při výkonu svých práv nikdo nesmí ohrožovat ani poškozovat životní prostředí, přírodní zdroje, druhové bohatství přírody a kulturní památky nad míru stanovenou zákonem“) která je součástí Ústavy České republiky.

POUČENÍ

Toto závazné stanovisko bylo vydáno orgánem státní památkové péče jako dotčeným orgánem pro řízení vedené stavebním úřadem.

Toto závazné stanovisko není podle § 44a zákona č. 20/1987 Sb., o státní památkové péči, ve znění pozdějších předpisů a podle § 149 odst. 1 zákona č. 500/2004 Sb., správní řád, ve znění pozdějších předpisů, samostatným rozhodnutím ve správním řízení, nelze se tedy proti němu samostatně odvolat. Jeho obsah je závazný pro výrokovou část stavebního úřadu.

Odvolání je možné podat až proti rozhodnutí stavebního úřadu.

Upozornění:

Posuzované práce budou prováděny v „území s archeologickými nálezy“, stavebník je tedy dle § 22 odst. 2 zákona č. 20/1987 Sb., o státní památkové péči, ve znění pozdějších předpisů, povinen oznámit svůj záměr Archeologickému ústavu AV ČR a umožnit jemu nebo oprávněné organizaci provést na dotčeném území záchranný archeologický výzkum.

otisk úředního razítka

Ing. Lenka Faltysová v. r.
organizačně-správní odbor / památková péče
Městský úřad Kostelec nad Orlicí

Na vědomí:

Národní památkový ústav, územní odborné pracoviště, Okružní 418, 551 02 Jaroměř - Josefov
Městský úřad v Týništi nad Orlicí, odbor – stavební úřad, Mírové náměstí 90, 517 21 Týniště nad Orlicí
Městský úřad v Kostelci nad Orlicí, stavební úřad – životní prostředí, Palackého náměstí 38, 517 41 Kostelec nad Orlicí

Informace o datové zprávě		ID zprávy:	666209148
Odesílatel			
Název	Město Kostelec nad Orlicí, Palackého náměstí 38, 51741 Kostelec nad Orlicí, CZ		
ID schránky	aj5bhbi	Typ schránky	OVN
Příjemce			
Název	Multiaqua s.r.o., Veverkova 1343/1, 50002 Hradec Králové, CZ		
ID schránky	xs7n63g	Dodáno	10.4.2019 15:35:12
		Doručeno	11.4.2019 07:46:46
Obecné informace			
Věc	ZS - k.ú. Častolovice, k.ú. Čestice u Častolovic, k.ú. Lípa nad Orlicí, k.ú. Týniště nad Orlicí, k.ú.		
Zmocnění	/ §	odstavec	písmeno
Naše č.j.	MUKO-8957/2019-lf		
Naše sp.zn.	1190/2019		
Vaše č.j.			
Vaše sp.zn.			
K rukám	zastoupená jednatelekou		
Do vl.rukou	<input type="checkbox"/>	Zakázat doruč.fikcí	<input type="checkbox"/>
Stav zprávy	zpráva byla doručena přihlášením (zapsán čas doručení)		
Přílohy			
ZS_údržbové_práce_na_stavbě_-_odtěžení_sedimentů_vodního_to.pdf			418 kb



MĚSTSKÝ ÚŘAD KOSTELEČ NAD ORLICÍ

stavební úřad – životní prostředí

Vaše značka:
Číslo jednací: MUKO-6922/2019-lc
Spisová značka: 1220/2019
Datum: 17. 04. 2019
Vyřizuje: Lenka Cejpková
Kontakt: 725 568 023 / lcejpkova@muko.cz
Počet listů: 2
Počet příloh/listů příloh: 1/2
Sp. znak, sk. režim: 201.2-V/5

dle rozdělovníku

ROZHODNUTÍ

Městský úřad Kostelec nad Orlicí, stavební úřad - životní prostředí, jako věcně příslušný orgán ochrany přírody podle ust. § 15 písm. e) zákona ČNR čís. 334/1992 Sb., o ochraně zemědělského půdního fondu, ve znění pozdějších předpisů, (dále jen „zákon o ochraně ZPF“) a jako místně příslušný úřad podle ust. § 11 zákona čís. 500/2004 Sb., správní řád, ve znění pozdějších předpisů (dále jen „správní řád“), vydává **Povodí Labe, s.p., IČO 708 90 005**, se sídlem **Víta Nejedlého 951, Hradec Králové** podle ust. 3a odst. 1 zákona o ochraně ZPF,

souhlas

k použití sedimentů na zemědělskou půdu z vodního toku ALBA, ř. km 6,118 - 17,422 v k. ú. Týniště nad Orlicí (SO 4, 5), Lípa nad Orlicí (SO 5), Čestice u Častolovic (SO 6, 7) a Častolovice (SO 7).

Sediment bude uložen na zemědělské půdě:

Číslo SO (úseku)	Objem [m³]	sedimentů [t]	Půdní blok č.	Výměra PB [ha]	Pozemky p.č.	Katastrální území	Uživatel	Typ ZPF
4	649.01	939.2	4209/5	28.82	1504/1, 1504/2, 1504/10, 1504/15, 1504/27, 1504/33	Týniště nad Orlicí	Orlická zemědělská	orná půda
5	470.70	643.1	4209/5	28.82	1504/40, 1504/42, 1504/44, 1504/45, 1504/46			
	47.07	64.3	3004	1.95	1663/2, 1663/3, 1663/5, 1663/6, 1663/7, 1663/8, 1663/9			
	47.07	64.3	3001/2	2.47	1663/12, 1663/13, 1663/14, 1663/15			
	23.53	32.2	3001/1	3.53	1663/1, 1663/19, 1663/20, 1663/21, 1663/22, 1663/23, 1663/24, 1663/25			
	1247.45	1 704.3	2101/1	2.10	1126/1, 1126/2, 1126/27, 1126/25, 1126/24, 1126/22, 1126/23	Lípa nad Orlicí	Jolana Bartošová	orná půda
6	1654.04	1 822.1	0303/2	12.71	471, 506/11, 512, 506/8, 506/9, 506/10, 506/13, 506/16	Čestice u Častolovic	ZD Mostek	trvalý travní porost
7	173.32	237.7	9302	1.61	742/2, 742/3			orná půda
	303.31	416.0	9303	3.53	738/2			
	259.98	356.6	9301/1	3.52	751/2, 757/1			
	129.99	178.3	9301/2	1.21	769, 747/2, 770/2			
	904.21	1 240.2	7403	21.79	3171, 3066, 3067, 3068, 3061	Častolovice		
	602.81	826.8	4705/1	7.49	3216, 3217, 3218, 3221, 3222, 3223, 3224, 3225, 3226			
CELKEM	8 612.6	9 525.1						

Souhlas se vydává za těchto podmínek:

1. Před použitím sedimentu z úseku SO 4 a SO 6 bude proveden rozbor půdy, kde bude sediment použit, zaměřený na obsah polycyklických aromatických uhlovodíků (PAU) nebo provedeno nové vzorkování sedimentu v rozsahu přílohy č. 3 vyhlášky č. 257/2009 Sb., o použití sedimentů na zemědělské půdě (dále jen „vyhláška“). Výsledky rozborů budou předloženy orgánu ochrany ZPF ke kontrole před použitím sedimentu.
2. Dodržet maximální aplikační dávku 450 – 600 t sušiny sedimentu na 1 ha zemědělské půdy.
3. Sediment musí být odvodněný; jeho použití nesmí zhoršit vláhové poměry půdy.
4. Sediment rovnoměrně rozprostřít na určené pozemky v mocnosti max. 10 cm.
5. Sediment zapravit do půdy do 10 dnů od jeho rozprostření.
6. Nejpozději 14 dnů předem oznámit zahájení použití sedimentu orgánu ochrany ZPF, který tento souhlas vydal.
7. O použití sedimentu vést evidenci.
8. Do 30 dnů od ukončení uložení sedimentu na zemědělskou půdu zaslat orgánu ochrany ZPF, který tento souhlas vydal, evidenční list o použití sedimentů na zemědělské půdě na formuláři uvedeném v příloze č. 6 vyhlášky (viz. příloha).

Odůvodnění:

Městský úřad Kostelec nad Orlicí, stavební úřad - životní prostředí, jako věcně a místně příslušný orgán ochrany ZPF, obdržel 19. 03. 2019 žádost společnosti MULTIAQUA s.r.o., IČO 601 13 111, se sídlem Veverkova 1343/1, Hradec Králové, o souhlas k uložení sedimentu na zemědělské půdě dle ust. 3a odst. 1 zákona o ochraně ZPF, zastupující na základě plné moci ze dne 04. 04. 2018 Povodí Labe, s.p. IČO 708 90 005, se sídlem Víta Nejedlého 951, Hradec Králové. Po doplnění dne 09. 04. 2019 žádost obsahovala veškeré náležitosti podle ust. § 3a odst. 2 zákona o ochraně ZPF.

Sediment o objemu 6 512,5 m³ pochází z vodního toku ALBA protékající k. ú. Týniště nad Orlicí, Lípa nad Orlicí, Čestice u Častolovic a Častolovice a zahrnující níže uvedené pozemky:

SO 4 - k.ú. Týniště nad Orlicí

- 1956/1, 2290/72, 2290/96, 2290/71, 1933/7, 2290/64, 2290/13, 2290/14, 2290/99, 1975, 2290/7, 2290/8, 2290/9, 1706/42, 1706/43, 1706/44, 1706/45, 2290/2, 1933/6, 1909/10, 1977/14, 1706/46, 1717/7, 1977/8, 1929/6, 1957, 1955, 1976, 1967/8, 1966/5, 1973, 2290/75, 1977/10, 1706/47, 1979/6, 1981, 2290/95, 1928, 1935/8, 1929/12, 1984/64, 1717/4, 1904/2, 1903/8, 1864/1, 1896, 1909/1, 1982/1, 1985/1, 1985/32, 1706/4, 1984/1, 1702/2

SO 5 - k.ú. Týniště nad Orlicí

- 2290/2, 1668/5, 1663/4, 2290/2, 858/1, 1706/4, 1666/4, 851/11, 851/12, 1616, 1621/2, 1668/6, 1668/10, 1668/12

- k.ú. Lípa nad Orlicí

- 996, 892, 1054, 1061/3, 995/1, 1129, 1189/1, 1188/2, 1112/78, 1112/69, 1112/52, 825, 1320/1, 1112/42, 956/2, 956/1, 955/2, 995/2, 1112/64, 1112/55, 958, 1112/61, 1112/76, 1112/73, 1110/2, 1110/1, 1116/28, 1116/1, 1112/40, 1145/1, 1142/1, 1141/1, 1133/1, 1133/2, 1133/3, 1055/2, 1045/2, 1045/1, 901/1, 1200/2, 902/1, 1140, 1319, 1318/3, 1318/2, 1318/2, 1318/2, 1053, 916/7, 1189/4, 1052, 1200/1, 1200/6

SO 6 - k.ú. Lípa nad Orlicí

- 1012/2, 1320/1, 1010/8, 1011, 1013/13, 1318/1, 1317, 916/7, 1013/14, 1018/1, 1016, 1013/27

- k.ú. Čestice u Častolovic

- 1182, 1181, 57/4, 506/3, 67, 464/1, 464/2, 506/2, 506/7, 1122/2, 1121, 1049/8, 1049/9, 1049/5, 1049/10, 1049/11, 501/25, 493, 501/27, 501/24, 66, 63, 462, 464/4, 465/1, 464/5, 471, 470/2, 474/9, 471, 474/7, 1049/6, 1049/3, 470/3

SO 7 - k.ú. Čestice u Častolovic

- 57/4, 1181, 1178/3, 1180, 768, 769, 744, 750, 742/3, 746, 516/1, 1062/2, 1178/2, 765

- k.ú. Častolovice

- 955/2, 3172, 1330/1, 3481, 3481, 3484, 3175, 955/6

Součástí žádosti byly souhlasy všech uživatelů zemědělské půdy, na kterou bude sediment ukládán:

1. ORLICKÁ ZEMĚDĚLSKÁ, a.s., IČO 259 17 536, Lipská 251, Týniště nad Orlicí – DPB 3004, 3001/1, 3001/3, 4209/5, k.ú. Týniště nad Orlicí.
2. Jolana Bartošová, IČO 712 28 403, Lípa nad Orlicí 154 – DPB 2101/1, k.ú. Lípa nad Orlicí.
3. Zemědělské družstvo Mostek, IČO 001 31 351, Sudličkova Lhota 3, Choceň – DPB 0303/2, 9302, 9303, 9301/1, 9301/2, k.ú. Čestice u Častolovic a DPB – 7403, 4705/1, k.ú. Častolovice.

Celková výměra zemědělské půdy pro uložení sedimentů je 90,73 ha. Sediment bude na povrchu zemědělských pozemků rozprostřen v mocnosti max. 10 cm a orbou zapraven do půdního profilu. Sediment bude odvodněný, aby nedošlo ke zhoršení vodního režimu v půdě.

Z provedených rozborů sedimentu vyplývá, že nebyl splněn limit PAU dle přílohy č. 3 vyhlášky v úseku SO 04 a SO 06. Hodnota byla mírně překročena a z tohoto důvodu orgán ochrany uložil podmínku před realizací provést rozborů na PAU v úsecích se zvýšenou hodnotou včetně pozadí půdy, kam bude sediment ukládán. U ostatních rozborů sedimentu nebyly překročeny předepsané limity v přílohách č. 1 a 3 vyhlášky. Při dodržení stanovených podmínek o způsobu použití sedimentu na zemědělské půdě vyplývající z ust. § 3 vyhlášky a po vyhodnocení předložených chemických rozborů dospěl orgán ochrany ZPF k závěru, že při aplikaci sedimentu nedojde ke zhoršení fyzikálních, chemických ani biologických vlastností půdy.

Žadatel je jediným účastníkem řízení, jeho žádosti bylo v plném rozsahu vyhověno, a proto mohlo být podle ust. § 36 odst. 3 správního řádu, bezodkladně rozhodnuto ve věci. Během řízení nebyly zjištěny žádné skutečnosti, které by bránily vydání souhlasu o použití sedimentů z vodního toku na zemědělskou půdu, a proto bylo rozhodnuto tak, jak je uvedeno ve výrokové části tohoto rozhodnutí.

Při vydávání souhlasu bylo postupováno v souladu s věcnou dikcí ust. § 3a zákona o ochraně ZPF, ve kterém se výslovně hovoří o *nabytí právní moci souhlasu vydaného podle ust. § 3a odst. 1 zákona o ochraně ZPF, popř. nabytí právní moci rozhodnutí, pro které byl souhlas závazným podkladem*. Vzhledem k tomu, že na vydaný souhlas nenavazovalo žádné řízení dle zvláštních předpisů, pro které by byl souhlas závazným podkladem, je tento souhlas rozhodnutím vydaným ve správním řízení. Souhlas pozbývá platnosti, jestliže použití sedimentů nebude zahájeno do 3 let ode dne, kdy nabyl právní moci.

Poučení o odvolání:

Proti tomuto rozhodnutí může účastník řízení podat podle ust. § 81 až 86 správního řádu odvolání, ve kterém uvede, v jakém rozsahu se rozhodnutí napadá a dále namítaný rozpor s právními předpisy nebo nesprávnost rozhodnutí nebo řízení, jež mu předcházelo, ve lhůtě do 15 dnů ode dne jeho oznámení ke Krajskému úřadu Královéhradeckého kraje Hradec Králové, podáním učiněným u Městského úřadu Kostelec nad Orlicí, stavebního úřadu - životního prostředí. Podané odvolání má, v souladu s ust. § 85 odst. 1 správního řádu, odkladný účinek. Odvolání jen proti odůvodnění je nepřipustné.

Odvolání se podává s potřebným počtem stejnopisů tak, aby jeden stejnopis zůstal správnímu orgánu a aby každý účastník obdržel jeden stejnopis. Nepodá-li účastník potřebný počet stejnopisů, vyhotoví je správní orgán na náklady účastníka.

Bc. Lucie Lédrová
vedoucí stavebního úřadu – životního prostředí

Příloha

Evidenční list o použití sedimentů na zemědělské půdě

Rozdělovník

Účastník řízení dle ust. § 27 odst. 1 správního řádu

Povodí Labe, s.p., Víta Nejedlého 951, 500 03 Hradec Králové, zastoupené společností MULTIAQUA s.r.o., Veverkova 1343/1, 500 02 Hradec Králové

Vypraveno dne: 18. 04. 2019

Příloha č. 6 k vyhlášce č. 257/2009 Sb.

Evidenční list o použití sedimentu na zemědělské půdě

Jméno a adresa vlastníka nebo uživatele rybníka, vodní nádrže nebo správce vodního toku:

V: _____

Datum: _____

Tel.: _____

Fax: _____

IČ, bylo-li přiděleno: _____

Počet příloh: _____

Jméno a adresa osoby, která sedimenty použije:

IČ, bylo-li přiděleno: _____

Dne: _____ je použito _____ tun (nebo m³) sedimentus obsahem _____ tun sušiny pro pozemek číslo¹⁾/ souřadnice²⁾: _____

Název pozemku a velikost (v ha) _____; následná plodina _____

Jméno a adresa vlastníka pozemku (nebo uživatele pozemku, je-li to osoba odlišná od vlastníka pozemku):

Rozbory půdy provedeny dne: _____ Přílohy č. : _____

Vysvětlivky:

- ¹⁾ Je-li pozemek zařazen v registru půdy podle zákona č. 252/1997 Sb., o zemědělství, uveďte se číslo čtverce mapy a zkrácený kód půdního bloku nebo jeho dílu, jinak se uveďte katastrální území, parcelní číslo/čísla pozemků.
- ²⁾ V návaznosti na § 10 zákona č. 156/1998 Sb., o hnojivech se jedná o souřadnice S-JTSK uváděné ve výsledcích agrochemického zkoušení zemědělských půd podle evidence využití zemědělské půdy.

1) Agrochemické vlastnosti půdy:

Lze využít výsledky agrochemického zkoušení zemědělských půd, nejsou-li starší 6 let.

Půdní reakce pH (stanovení v CaCl₂): _____

Kategorie půdy: _____

Půda obsahuje průměrně: v mg.kg⁻¹ sušiny

K – draslík:

P – fosfor:

Ca – vápník:

Mg – hořčík:

Ukazatel	Obsah v půdě (mg.kg ⁻¹ sušiny)	Limitní hodnoty koncentrací prvků/látek v půdě (mg.kg ⁻¹ sušiny)	
		běžné půdy	písky, hlinité písky, štěrkopísky
As - arzen		20	15
Be - beryllium		2,0	1,5
Cd - kadmium		0,5	0,4
Co - kobalt		30,0	20,0
Cr - chrom		90,0	55,0
Cu - měď		60,0	45,0
Hg - rtuť		0,3	0,3
Ni - nikl		50,0	45,0
Pb - olovo		60,0	55,0
V - vanad		130,0	120,0
Zn - zinek		120,0	105,0
PAU - polyaromatické uhlovodíky		1,0	1,0
PCB		0,02	0,02

Pozn.: obsah Hg se stanoví jako celkový obsah

Název laboratoře, která provedla analýzy vzorků	datum předání protokolu s výsledky vzorků půdy odběrateli

2) Vlastnosti sedimentu:

Odběr vzorku provedl _____ Protokol č. : _____

Rozbor sedimentu ze dne _____ Rozbor č. : _____

Sediment má hodnotu pH (stanovení v CaCl₂): _____ Počet příloh: _____

Sediment má texturu: _____

Rozbor provedl: _____

Ukazatel	Obsah v sušině v mg.kg ⁻¹
ztráta žíháním - organické látky	
N - celkový dusík	
NH ₄ -N - amoniakální dusík	
NO ₃ -N - dusičnanový dusík	
Ca - vápník	
Mg - hořčík	
K - draslík	
P - fosfor	

Ukazatel	Hodnota v %
Obsah skeletu 2 – 4mm	
Obsah skeletu nad 4mm	

Ukazatel	Nalezené hodnoty v suš. sedimentu (mg.kg ⁻¹)	Limitní hodnoty v sušině sedimentu (mg.kg ⁻¹)
As – arzen		30
Be – beryllium		5
Cd – kadmium		1
Co – kobalt		30
Cr – chrom		200
Cu – měď		100
Hg – rtuť		0,8
Ni – nikl		80
Pb – olovo		100
V – vanad		180
Zn – zinek		300
PCB (suma 7 kongenerů – 28+52+101+118+138+153+180)		0,2
BTEX		0,4
PAU polyaromatické uhlovodíky		6
Uhlovodíky C10 – C 40		300
DDT (včetně metabolitů)		0,1

Pozn.: obsah Hg se stanoví jako celkový obsah

Tabulka výsledků ekotoxikologických testů

Ukazatel	Výsledek ekotoxicity
Test toxicity půd a půdních materiálů na roupici <i>Enchytraeus crypticus</i>	
Test toxicity půd a půdních materiálů na chvostoskoka <i>Folsomia Candida</i>	
Stanovení inhibice nitrifikace v půdách a půdních materiálech	
Test inhibice růstu vyšších rostlin	

Tabulka výsledků sledování indikátorových mikroorganismů

Indikátorový mikroorganismus	Jednotky	Počet zkoušených vzorků při kontrole sedimentu	Limit (nález v KTJ ¹⁾)	Výsledek stanovení (nález v KTJ ¹⁾)
Salmonella sp.	nález v 50g	5	negativní	
Termotolerantní koliformní bakterie ²⁾	KTJ v 1g	5	2	<10 ³
			3	<50
Enterokoky ²⁾	KTJ v 1g	5	2	<10 ³
			3	<50

Vysvětlivky:

¹⁾ KTJ- kolonie tvořící jednotku²⁾ Z odebraných 5 vzorků musí minimálně stanovený počet vyhovět předepsaným limitům.

Tabulka výsledků ekotoxikologických testů nebo tabulka výsledků sledování indikátorových mikroorganismů se vyplní, bylo-li vypracování ekotoxikologických testů nebo sledování indikátorových mikroorganismů podle § 3 odst. 4 uloženo.

Název laboratoře, která provedla analýzy vzorků	datum předání protokolu s výsledky analýz vzorků sedimentu objednateli

Vnos rizikových prvků a rizikových látek do půdy použitou dávkou sedimentu (kg suš.ha ⁻¹)												
As	Be	Cd	Co	Cr	Cu	Hg	Ni	Pb	V	Zn	PAU	PCB

Pozn.: obsah Hg se stanoví jako celkový obsah

Evidenční list zpracoval: _____

dne: _____

Razítko a podpis _____

Informace o datové zprávě		ID zprávy:	668750825
Odesílatel			
Název	Město Kostelec nad Orlicí, Palackého náměstí 38, 51741 Kostelec nad Orlicí, CZ		
ID schránky	aj5bhbi	Typ schránky	OVM
Příjemce			
Název	Multiaqua s.r.o., Veverkova 1343/1, 50002 Hradec Králové, CZ		
ID schránky	xs7n63g	Dodáno	18.4.2019 14:42:25
		Doručeno	23.4.2019 08:21:23
Obecné informace			
Věc	Rozhodnutí o souhlasu s použitím sedimentů z vodního toku Alba na zemědělské půdě		
Zmocnění	/ §	odstavec	písmeno
Naše č.j.	MUKO-6922/2019-lc		
Naše sp.zn.	1220/2019		
Vaše č.j.			
Vaše sp.zn.			
K rukám			
Do vl.rukou	<input type="checkbox"/>	Zakázat doruč.fikcí	<input type="checkbox"/>
Stav zprávy	zpráva byla doručena přihlášením (zapsán čas doručení)		
Přílohy			
Povodí_Labe_VT_ALBA_17.04.pdf		667 kb	
2019-04-18-12-59-43-019-lcejpkova.pdf		206 kb	



ODBOR ŽIVOTNÍHO PROSTŘEDÍ

8

VÁŠ DOPIS ZN.:

ZE DNE: 14. 12. 2018

NAŠE ZNAČKA: MMHK/2297952018/ŽP/Kov
MMHK/008206/2019

VYŘIZUJE: Bc. Veronika Sedláková

TELEFON: 495 707 668

EMAIL: veronika.sedlakova@mmhk.cz

DATUM: 14. 1. 2019

Rozdělovník: Multiaqua s.r.o., Veverkova 1343/1, Hradec Králové, 500 02, IČ: 60113111

Z á v a z n é s t a n o v i s k o

Odbor životního prostředí Magistrátu města Hradec Králové se sídlem Československé armády 408, 502 00 Hradec Králové, jako orgán státní správy lesů příslušný podle § 48 odst. 2, písm. c) zákona č. 289/1995 Sb. o lesích, a o změně a doplnění některých zákonů, ve znění pozdějších předpisů (dále jen lesní zákon), vydává podle § 14 odst. 2 cit. zákona

s o u h l a s

k vydání územního a stavebního rozhodnutí

k záměru výstavby obnovy průtočných parametrů koryta umělého vodního toku a zajištění dodávky vody k odběrným místům na p. č. 463/9, 466/1, 450/1, 463/12, 449/78, 455/7, 453/1, 453/2, 100, 99, 450/20, 450/17, 450/8, 450/18, 453/5, 450/9, 446/1, 450/10, 2264, 2265, 463/3, 2153/1, 2161, 2288, 2287, 450/19, 450/15, 2289, 2290, 453/7, 451/1, 451/15, 442/1, 481/1, 479/1, 2285, 450/13, 451/2, 456/12, 450/6, 450/5, 2284/3, 2268, 2269, 2270, 2265, 2266, 2267, 2287, 2271, 481/1, 479/1, 2285, 2338, 2343 v k. ú. Třebechovice pod Orebem ve vzdálenosti do 50 m od pozemků určených k plnění funkcí lesa (dále jen PUPFL), na p. p. č. 479/1, 481/1, 2285, 2338, 2343 v k. ú. Třebechovice pod Orebem. Investorem je: Povodí Labe, státní podnik, který je zastoupen na základě plné moci firmou: Multiaqua s.r.o., Veverkova 1343/1, Hradec Králové, 500 02, IČ: 60113111

Magistrátu města Hradce Králové, odboru životního prostředí byla dne 14. 12. 2018 doručena žádost o udržovací práce – odstranění sedimentů a s tím spojená údržba a prořezání břehového porostu. Stavba je rozdělena na stavební objekty s ohledem na případné převody vody a možnosti vypouštění jednotlivých úseků z důvodu optimalizace etapizace a minimalizace negativních vlivů v průběhu provádění. Stavba se nachází

v ochranném pásmu lesa. Odtokové poměry se vlivem odtěžení sedimentů zlepší. V úsecích, kde Alba protéká zamokřeným územím na obou březích je navrženo uložení sedimentů na břehovou hranu, tak bude minimalizován zásah do mokřadních ekosystémů. Lze předpokládat, že tato stavba je ve veřejném zájmu a přispěje k lepšímu zadržování vody v krajině. Plánovaný záměr neovlivní negativně lesní pozemek.
Žadatel byl plně seznámen s § 22 zákona č. 289/1995 Sb. (lesního zákona).

Vzhledem k výše uvedeným skutečnostem vyslovuje orgán státní správy lesů **souhlas**.

Podle § 149 odst. 1 zákona č. 500/2004 Sb., správního řádu, ve znění pozdějších předpisů (dále jen správní řád), je tento úkon **z á v a z n ý m s t a n o v í s k e m** a není samostatným rozhodnutím ve správním řízení.

Obsah tohoto závazného stanoviska je dle ust. § 149 odst. 1 správního řádu závazný pro výrokovou část rozhodnutí správního orgánu v rámci vydání územního rozhodnutí. Správní orgány příslušné k vydání závazného stanoviska jsou dotčenými orgány.

Jestliže odvolání směřuje proti obsahu závazného stanoviska, dle ust. § 149 odst.4 správního řádu, vyžádá odvolací orgán potvrzení nebo změnu závazného stanoviska od správního orgánu nadřízeného správnímu orgánu příslušnému k vydání závazného stanoviska.

Bc. Veronika Sedláková Kovalíčková
oprávněná úřední osoba
referent na úseku státní správy lesů

„otisk razítka“

Informace o datové zprávě		ID zprávy: 639621827	
Odesílatel			
Název	Statutární město Hradec Králové, Československé armády 408/51, 50003 Hradec Králové, CZ		
ID schránky	bebb2in	Typ schránky	OVM
Příjemce			
Název	Multiaqua s.r.o., Veverkova 1343/1, 50002 Hradec Králové, CZ		
ID schránky	xs7n63g	Dodáno	16.1.2019 09:15:16
		Doručeno	16.1.2019 09:33:21
Obecné informace			
Věc	Alba, Třebechovice - Častolovice, těžení nánosů ř. km 0,000 - 17,200		
Zmocnění	/ §	odstavec	písmeno
Naše č.j.	MMHK/008206/2019		
Naše sp.zn.	SZ MMHK/229795/2018/2		
Vaše č.j.			
Vaše sp.zn.			
K rukám			
Do vl.rukou	<input type="checkbox"/>	Zakázat doruč.fikcí	<input type="checkbox"/>
Stav zprávy	zpráva byla doručena přihlášením (zapsán čas doručení)		
Přílohy			
Třebechovice_pod_Orebem_-_ochranné_pasmo_lesa_Multiaqua_s_r.o..pdf			547 kb



ODBOR ŽIVOTNÍHO PROSTŘEDÍ

VÁŠ DOPIS ZN.: SZ MMHK/227195/2018/01 rozdělovník
PŘEDÁNO: 13.2.2019
NAŠE ZNAČKA: MMHK/028985/2019 zp2 /mrk
SZ MMHK/227195/2018/01
VYŘIZUJE: Adriena Marková
TELEFON: 495707667
E-MAIL: Adriena.Markova@mmhk.cz
DATUM: 13.2.2019

8

Závazné stanovisko k ohlášené údržbě toku Alba, Třebechovice-Častolovice, těžení nánosů ř.km. 0,000- 17,200.

Magistrát města Hradec Králové, odbor životního prostředí (MMHK OŽP) jako věcně i místně příslušný orgán ochrany přírody vydává dle ust. § 149 odst. 1 zákona č. 500/2004 Sb., správní řád (správní řád)

závazné stanovisko,

v němž souhlasí dle ust. § 4 odst. 2, zákona č. 114/1992 Sb., o ochraně přírody a krajiny, v platném znění (dále jen zákon) s plánovaným zásahem do významného krajinného prvku toku Alba, Třebechovice-Častolovice, těžení nánosů ř.km. 0,000-17,200.

Na umělém toku bude probíhat údržba spočívající v odbahnění, opravě a údržbě koryta toku včetně kácení části dřevin, rostoucích přímo v udržované části toku a v blízkosti toku.

Žadatelem o závazné stanovisko a zpracovatelem projektové dokumentace i žádosti o závazné stanovisko je organizace Multiaqua s.r.o., Veverkova 1343, 500 02 Hradec Králové, IČ: 60113111, zplnomocněná správcem toku, organizací Povodí Labe, státní podnik, Víta Nejedlého 951, 500 03 Hradec Králové (dále Povodí Labe).

I.

Správní orgán stanovuje k záměru následující podmínky, které musí být splněny před zahájením prací:

1. Ke kácení dřevin nad 80 cm a keřů a porostů nad 40m², které nerostou přímo v korytu vodního toku, nejsou havarijní a kácení je požadováno **pouze z důvodu průjezdu mechanizace a zajištění stavby bude před prováděním prací vydáno rozhodnutí příslušného orgánu ochrany přírody.**

Dokumentace však dosud neobsahuje situace, z nichž by mohla být konkretizována poloha dřevin určených ke kácení.

Nelze proto do doby doplnění samostatného elaborátu „kácení dřevin“ do PD vydat ze strany příslušného orgánu ochrany přírody (zde město Třebechovice pod Orebem) přezkoumatelné rozhodnutí o povolení kácení a není ani možné ověřit skutečný stav, druh a počet a důvod ke kácení dřevin. Tyto práce nelze provádět pouze na základě oznámení, neboť nejde ve všech případech o stromy přímo v toku a překážející údržbě.

2. Navržený rozsah kácení proto musí být minimalizován na nejmenší možný počet stromů a keřů, žádáme o omezení rozsahu o cca 1/3 počtu.
3. Na místě je třeba se vyhnout kácení a poškozování kvalitních a perspektivních jedinců dřevin, ponechat na místě perspektivní stromy, především – vzrostlé duby, jasany, javory, olše, jilmy a habry.
4. Práce na odstranění dřevin budou prováděny pouze v době vegetačního klidu mimo hnízdění ptáků. Stavba by měla probíhat v době mimo rozmnožování obratlovců - pro zamezení rušení v době rozmnožování.
5. O zahájení kácení budou těsně před prováděním prací informovány obecní úřady, na jejichž území bude kácení probíhat.
6. Bude dodržen plošný rozsah prací.
7. Před započítím výstavby je nutné smluvně zajistit osobu vykonávající biologický dozor, zajistit ochranu obojživelníků nebo dalších obratlovců včetně ptáků. Bude odborně dohlíženo i na ochranu dřevin a porostů.
8. Sediment nebude navážen přímo ke dřevinám aby nedošlo k jejich úhynu.
9. Žádáme o zajištění maximální ochrany všech dřevin, jichž by se mohla stavba negativně dotknout a doplnění popisu ochranných opatření a zahrnutí této části do projektové dokumentace.
10. Doplnit projektovou dokumentaci o návrh náhradní výsadby za kácené dřeviny.

II.

Odůvodnění:

Účelem stavby je obnova průtočných parametrů koryta umělého vodního toku a zajištění dodávky vody k odběrným místům. Jde o udržovací práce - odstranění sedimentů a s tím spojenou údržbu a prořezání břehového porostu. Stavba je dělena na stavební objekty s ohledem na případné převody vody a možnosti vypouštění jednotlivých úseků a minimalizace negativních vlivů v průběhu provádění prací.

Pro toto stanovisko je aktuální pouze část projektové dokumentace, úsek SO1 a SO2, km 0,000 až 2,267 v k.ú. Třebechovice pod Orebem. Ostatní části stavby nejsou v působnosti orgánu státní správy, jímž je odbor životního prostředí magistrátu města Hradec Králové.

Popis úseků a stavebních záměrů na území ORP Hradec Králové (SO 1 a část SO 2) :

SO1 Třebechovice pod Orebem, ř. km 0,000 – 1,224

Přibližně 40 m pod odběrem č. 10 kříží Albu cyklostezka kamenným klenutým mostem a začíná zde městský smíšený les. Část porostu musela být po nedávném polomu vykácena, přístup ke korytu je možný po svážnici. V ř. km 0,769 je silniční most a za ním Alba vtéká do intravilánu Třebechovic pod Orebem. Koryto lemují až do ř. km 0,261 soukromé zahrady, přístupy jsou možné bodově z přilehlých ulic – U Vodárny a Slovenská.

Koryto má opět lichoběžníkový až obdélníkový tvar, opevnění koryta vybudovali pomístně majitelé sousedících pozemků z betonových prefabrikátů, fošen apod.

V ř. km 0,261 kříží koryto ul. Trčkova, za ní začíná obdélníkové koryto z kamene a betonu, které je součástí náhonu na malou vodní elektrárnu a vzdutí z MVE zasahuje až do ř. km 0,270. Výškový rozdíl vtoku a odtoku z MVE je 3,55 m.

Pod MVE je koryto opět obdélníkové, opevněné zděnými zídkami a přístupné opět pouze bodově v ř. km 0,096 a 0,050. Koryto zde lemují soukromé zahrady, oplocené živým nebo drátěným plotem.

SO2 Obora, 1,224 – 3,491

Od křížení s odtokem z Hlinského rybníka Alba dalších cca 250 m protéká listnatým lesem na obou březích. V ř. km 3,232 již začíná Obora Bědovice, zaměřená na chov černé a dančí zvěře. Oploceným areálem Alba protéká mezi ř. km 3,232 – 1,545.

Koryto je v tomto úseku opět lichoběžníkového až obdélníkového tvaru, místy se zbytky dřevěných oplůtků pro zpevnění břehu a zabránění erozi, jinak bez opevnění. Koryto je výrazně ovlivněno koncentrovaným výskytem především černé zvěře, která vodní tok v letním období cíleně vyhledává a při tom dochází k výrazné erozi břehů.

Na pravém břehu je vzrostlý listnatý les (buk, dub, olše), levý břeh lemuje dubové stromořadí bez keřového patra, za kterým následuje louka/pastvina. V korytě je v tomto úseku také několik vývrátů a množství spadáných větví. Přístup ke korytu je možný po levém břehu.

výčet a závěry provedených průzkumů a rozborů

- Laboratorní rozborů sedimentů:
 - zpracovala společnost EMPLA AG spol. s r.o.; březen 2018; 7 úseků
 - všechny vzorky splnily požadavky přílohy č. 1 vyhlášky č. 257/2009
 - vzorky SO1 až SO3, SO5 a SO7 splnily požadavky přílohy č. 3 vyhlášky č. 257/2009 a při aplikaci na ZPF **nebude** nutné testovat jakost půdy
 - vzorky SO4 a SO6 mírně nesplnily požadavky přílohy č. 3 a při aplikaci na ZPF **bude** nutné testovat jakost půdy
 - sediment by bylo možné využít k úpravě či opravě zvýšených břehů náhonu
 - na ZPF lze aplikovat pouze jemnozrnný sediment bez štěrku a kamení
- Průzkum IGP nebyl v rámci této akce prováděn.
- Geodetické zaměření území, výškový systém Bpv, souř. systém JTSK, 02-04/2018
 - Geodetická kancelář HM Skuteč, s. r. o., ř. km 0,000 – 7,732
 - Vladimír Jaroš, Geodetická kancelář GEMA, ř. km 7,732 – 12,233
 - Ing. Václav Salvét – GeoDap, ř. km 12,233 – 17,422
- Biologické hodnocení
 - Ing. Kateřina Zímová, březen – říjen 2018
 - návrh technického řešení provádění s ohledem na ochranu ZCHD živočichů a rostlin

S ohledem na rozsah prací není navržena ochrana stromů bedněním proti poškození. V rámci biologického dozoru je však nutné v případě poškození kmenů, větví nebo kořenů stromů nápravná opatření (ořez, zátěr atp.).

Odtěžení sedimentů

a) Stavební řešení

Před zahájením prací udržovacích prací v korytě bude provedeno posečení travin, rákosí, vykácení a vyvětvení stromů a keřů.

Odtěžení sedimentů je navrženo v celé délce Alby. Součástí bude také čištění mostků a propustků tlakovou vodou.

Zvodnělé sedimenty budou mimo intravilán po odtěžení uloženy na břehovou hranu (navržený manipulační pruh), kde se nechají vysáknout po dobu cca 1 měsíce a následně budou rozprostřeny na sousedící pozemky ZPF. Sedimenty budou těženy tak, aby byl obnoven průtočný profil koryta v původních parametrech.

Součástí těžby sedimentů je i čištění stávajících mostků a propustků pod silnicemi, místními komunikacemi a zemědělskými nebo lesními přejezdy. Čištění bude probíhat u průchozích propustků ručně a u neprůlezných pomocí tlakové vody.

b) konstrukční a materiálové řešení

Nové konstrukce nejsou navrženy.

c) mechanická odolnost a stabilita

Břehy koryta nebudou souvisle upravovány, jedná se především o odtěžení dnových sedimentů tak, aby nebyla narušena nepropustnost koryta – dle dostupných informací by měly být některé úseky zatěsněny jílovou vrstvou.

Stavba bude probíhat v mokřem prostředí a tomu je potřeba přizpůsobit technologii výstavby. Během výstavby bude potřeba dbát zvýšené opatrnosti v okolí stávajících inženýrských sítí, aby nedošlo k jejich poškození.

V úsecích s dochovaným opevněním (zejména kolem stávajících příčných objektů) bude dočištění dlažeb, rovinaniny nebo záhozu prováděno ručně.

Počet dřevin určených dle dokumentace ke kácení v úsecích na ORP Hradec Králové:

KÁCENÍ - SOUHRNNÁ TABULKA		počet stromů o průměru / obvodu kmene [cm]					odstranění keřů plocha [m ²]	vyvětvení stromů [ks]	pařezy, vývraty [ks]
		0-10	10-25	25-30	30-50	50-70			
		0-31	32-79	80-94	95-157	158-220			
SO 1	listnaté stromy	65	9	23	29		447	50	
	jehličnaté stromy		2	1					
SO 2	listnaté stromy	90	146	84	47	4	400	130	24
	jehličnaté stromy		2	1					

Ke kácení dřevin máme následující připomínky:

Dokumentace neobsahuje situace, z nichž by mohla být konkretizována poloha dřevin, taxon a velikost stromů a keřových skupin určených ke kácení.

Proto nelze vydat ze strany příslušného orgánu ochrany přírody (v ORP Hradec Králové město Třebechovice pod Orebem) přezkoumatelné rozhodnutí o povolení kácení a není ani možné ověřit skutečný stav, druh a počet odstraňovaných dřevin. Tuto situaci je nutno napravit doplněním všech potřebných informací pro vydání pravomocného rozhodnutí.

Nutné je i navržení náhradní výsadby a uvedení celého území po kácení a odbahnění do původního stavu, neboť jde významnou součástí krajiny. Rovněž půjde o zabránění narušení

krajinného rázu lokality, k němuž by mohlo dojít při nerespektování požadavku orgánu ochrany přírody na zachování perspektivní části porostu v okolí toku a provedení adekvátní dosadby. Z blízkosti toku musí být odstraněny pouze nevhodné a dožilé porosty křovin a stromů činících překážku - tím bude uvolněn prostor pro bezproblémové provádění stavby.

V rámci přípravy vydání závazného stanoviska je vznesen orgánem ochrany přírody jednoznačný požadavek na selektivní probírku dřevin, při níž budou označeny stromy, jejichž kácení musí být bezpodmínečně provedeno, ostatní zůstanou na místě aby byly zapěstovány jako důležitý doprovodný porost toku. Bylo konstatováno, že na místě je třeba ponechat zejména kvalitní jedince domácích druhů dřevin – duby, jasan, javory, olše, jilmy atd. Vyznačení na místě před zahájením prací bude provedeno ve spolupráci se zástupcem příslušného orgánu ochrany přírody. Pouze zásahem, který **nebude likvidací veškerého porostu podél toku**, ale selektivním výběrem nevhodných dřevin nedojde k zásadní negativní změně krajinného rázu ve smyslu § 12 odst.2) zákona a negativnímu zásahu do významného krajinného prvku. Kácení zde nebude znamenat vzhledem ke stavu lokality odstranění veškeré zeleně z obvodu. Na základě požadované minimalizace kácení bude zachována struktura porostů pro budoucnost, kdy dojde v rámci správního řízení o povolení kácení i k navržení nové výsadby v domácí druhové skladbě (například dub, javor, habr, jilm a pod). Je tedy možno konstatovat, že uvedeným zásahem nedojde k trvalému narušení funkce VKP. Zásah splní funkci vyčištění toku od nánosů bahna a umožní bezproblémové provádění nadměrného přísunu povrchových vod krajinou. Realizací záměru zjevně nedojde ke změně spádových ani směrových poměrů. Vzhledem k tomu, že jde ve VKP o významný celek doprovodné zeleně, je nutné maximum dřevin ponechat bez poškození. Práce probíhající v době vegetačního klidu nebudou mít při zajištění kvalitního biologického dozoru významný negativní vliv na funkci VKP. MMHK OŽP jako příslušný orgán ochrany přírody shromáždil veškeré potřebné doklady umožňující zjistit přesný a skutečný stav věci pro vydání závazného stanoviska.

Závěr: Správní orgán souhlasí s rozsahem dle stanovených podmínek a po úpravě rozsahu kácení nemá námítky proti realizaci dle následně upravené a doplněné dokumentace. Realizací akce nedojde k narušení obnovy významného krajinného prvku, k jeho poškození, zničení ani ohrožení nebo oslabení jeho ekologicko-stabilizačních funkcí, nedojde ani k narušení krajinného rázu lokality.

Obsah tohoto stanoviska je dle ust. § 149 odst. 1 správního řádu závazný pro výrokovou část rozhodnutí správního orgánu. Správní orgány příslušné k vydání závazného stanoviska jsou dotčenými orgány. Jestliže odvolání směřuje proti obsahu závazného stanoviska dle ust. § 149 odst. 4 správního řádu, vyžádá odvolací orgán potvrzení nebo změnu závazného stanoviska od správního orgánu nadřízeného správnímu orgánu příslušnému k vydání závazného stanoviska.

rozdělovník:

- **Město Třebachovice p.O (d.s.)**
- Multiaqua s.r.o., Veverkova 1343, 500 02 Hradec Králové, IČ: 60113111, zplnomocněná správcem toku, organizací Povodí Labe, státní podnik, Víta Nejedlého 951, 500 03 Hradec Králové (dále Povodí Labe).

Adriana Marková
oprávněná úřední osoba
referent na úseku ochrany přírody a krajiny

otisk úředního razítka

Informace o datové zprávě		ID zprávy:	649056163
Odesílatel			
Název	Statutární město Hradec Králové, Československé armády 408/51, 50003 Hradec Králové, CZ		
ID schránky	bebb2in	Typ schránky	OVM
Příjemce			
Název	Multiaqua s.r.o., Veverkova 1343/1, 50002 Hradec Králové, CZ		
ID schránky	xs7n63g	Dodáno	15.2.2019 07:21:03
		Doručeno	15.2.2019 08:02:27
Obecné informace			
Věc	Alba Třebechovice - Častolovice, těžení nánosů ř.km0,000 - 17,200		
Zmocnění	/ §	odstavec	písmeno
Naše č.j.	MMHK/028985/2019		
Naše sp.zn.	SZ MMHK/227195/2018/01/2		
Vaše č.j.			
Vaše sp.zn.			
K rukám			
Do vl.rukou	<input type="checkbox"/>	Zakázat doruč.fikcí	<input type="checkbox"/>
Stav zprávy	zpráva byla doručena přihlášením (zapsán čas doručení)		
Přílohy			
multiaqua_tezba.pdf		844 kb	



VÁŠ DOPIS ZN.:
ZE DNE: 11.12.2018
NAŠE ZN.: SZ MMHK/227197/2018/ŽP2/Hlav
MMHK/009980/2019
VYŘIZUJE: Rudolf Hlavatý
TEL.: 495707670
E-MAIL: rudolf.hlavaty@mmhk.cz

DATUM: 16.1.2019

STANOVISKO

Magistrát města Hradec Králové, zastoupený odborem životního prostředí, obdržel žádost o souhrnné stanovisko odboru životního prostředí ze dne 11.12.2018 od žadatele, kterým je:

Multiaqua s.r.o., IČO 60113111, Veverkova 1343/1, 500 02 Hradec Králové 2,

ve věci:

Třebechovice pod Orebem - Alba, odtěžení nánosů - souhrnné stanovisko ŽP,

Popis

Byla předložena projektová dokumentace od Ing. Pavla Romáška, č. zak. M17/079, z prosince 2018. Dokumentace řeší těžení nánosů Alba Třebechovice pod Orebem - obnova průtočných parametrů koryta umělého vodního toku ř. km 0,000 - 17,200. Investorem je Povodí Labe, státní podnik Hradec Králové.

Vodní hospodářství (Pra)

Těžení nánosů z vodního toku Alba dle doloženého projektového záměru bude probíhat na území dvou místně příslušných správních orgánů. Magistrát města Hradce Králové se vyjadřuje k pracím zamýšleným na pozemcích v k.ú. Třebechovice pod Orebem.

K předloženému záměru možný konstatujeme:

- Vámi navrhovaný záměr podléhá ohlášení.** Dle § 15a odst. 3 vodního zákona udržovací práce, které by mohly negativně ovlivnit životní prostředí nebo stabilitu vodního díla, je jeho vlastník (v případě vodního toku správce) povinen ohlásit práce vodoprávnímu úřadu.
 - Ohlášení je nutné podat podle vyhlášky č. 183/2018 Sb. o náležitostech rozhodnutí a dalších opatření vodoprávního úřadu a o dokladech předkládaných vodoprávnímu úřadu. K ohlášení je třeba přiložit všechny nezbytné přílohy stanovené v žádosti č.15 (v příloze) výše uvedené vyhlášky (mimo jiné i závazné stanovisko ochrany přírody, rozbor sedimentů, jejich předpokládané množství a místo jejich uložení).
- Spolu s žádostí a doklady požadujeme doložit 2 paré projektové dokumentace pro ověření

Ochrana přírody a krajiny (Lud)

Z pohledu zákona 114/1992 Sb., o ochraně přírody a krajiny v platném znění vydáváme k předložené žádosti následující stanovisko:

Předložený projekt „Alba, Třebechovice-Častolovice, těžení nánosů ř. km 0,000-SO1“, autor Multiaqua s.r.o., Hradec Králové, prosinec 2018, je jednostupňová projektová dokumentace k ohlášení udržovacích prací.

Orgán ochrany přírody a krajiny nepovažuje navržené práce (odtěžení sedimentu v celé délce toku, prořezání porostů) za běžné udržovací práce na vodním toku. Z tohoto důvodu v případě kácení dřevin o obvodu větším než 80cm (měřeno v 1,3m) a porostů nad 40m² je nutné podat žádost o povolení kácení dřevin dle §8 odst. 1 zákona č. 114/1992 Sb., o ochraně přírody a krajiny na příslušný orgán ochrany přírody. Upozorňujeme, že v případě kácení dřevin a porostů na cizím pozemku, jsou nutné souhlasy vlastníků pozemku.

Z hlediska zákona 144 / 1992 Sb., o ochraně přírody a krajiny jsou lesy a vodní toky dle § 3 odst. 1b zákona 114/1992 Sb. významným krajinným prvkem. Dle výše zmíněného zákona jsou významné krajinné prvky chráněny před poškozováním a ničením viz. §4 odst. 2.

Je nutné si podat žádost o vydání závazného stanoviska orgánu ochrany přírody k zásahu do významného krajinného prvku.

Součástí žádosti bude situace, kde budou dřeviny a porosty navržené k odstranění vyznačeny. V textové části budou uvedeny druhy, parametry dřevin (obvod či m²), důvody k odstranění. Dále bude součástí žádosti o vydání závazného stanoviska k zásahu do VKP biologické hodnocení.

Ochrana ZPF (Čer Mče Wei)

V případě, že vytěžený sediment bude použit na zemědělské půdě Z hlediska ochrany zemědělského půdního fondu je nutné postupovat v souladu se zákonem č. 334/1992 Sb., o ochraně zemědělského půdního fondu, v platném znění, podáním samostatné žádosti (§3a zákona zejména odst. 2) a požádat o vydání souhlasu (§ 3a odst. 1 zákona).

Veškeré pozemky dotčené stavbou budou uvedeny do původního stavu. Fotodokumentace je nutné postupovat v souladu se zákonem č. 334/1992 Sb., o ochraně zemědělského půdního fondu, v platném znění, §18 odst.2 – nachází-li se zemědělská půda, která je předmětem žádosti ve správním obvodu dvou nebo více orgánů ochrany ZPF téhož stupně, je k řízení ve věci příslušný ten orgán ochrany ZPF, v jehož správním obvodu leží největší část zemědělské půdy

Ochrana PUPFL (Hlav)

Dle zákona č. 289/1995 Sb., o lesích a o změně a doplnění některých zákonů, nemáme k záměru připomínky. Souhlas se stavbou byl vydán.

Odpadové hospodářství (Huk)

Z hlediska odpadového hospodářství dle zákona č. 185/2001 Sb., o odpadech ve znění pozdějších předpisů (dále jen zákon o odpadech), jako orgán veřejné správy dle § 79 zákona o odpadech máme k záměru tyto připomínky:

Investor (stavebník) zabezpečí využití nebo odstranění všech odpadů, které v rámci terénních úprav a stavební činnosti vzniknou a to tak, že veškeré odpady předá oprávněné osobě dle §12 odst. 3 zákona o odpadech a bude s nimi nakládat také v souladu s vyhláškou č. 294/2005 Sb., o podmínkách ukládání odpadů na povrchu terénu. Před předáním odpadů oprávněné osobě budou odpady soustředovány utříděné podle jednotlivých druhů a kategorií a zabezpečeny před znehodnocením, odcizením nebo únikem. Musí být plněny i další povinnosti vyplývající ze zákona o odpadech – zejména nakládání s nebezpečnými odpady a plnění ohlašovacích povinností.

Dále dle zákona o odpadech byla po novelizaci *zrušena příloha č.9* o využití sedimentů na pozemcích. Nyní jsou sedimenty posuzovány dle § 37t odst. 1 Sedimenty vytěžené z koryt vodních toků a vodních nádrží, pokud jsou odpadem, je možné využívat na zemědělském půdním fondu v souladu s § 14 odst. 2 pouze za splnění požadavků zvláštních právních předpisů. Pokud bude sediment odvážen na skládku ostatních odpadů, musí být podroben

laboratornímu rozboru a musí vyhovovat přílohám č.4 a č.5 vyhlášky č. 294/2005 Sb., o podmínkách ukládání odpadů na povrchu terénu.

Ochrana ovzduší (Par)

Správní orgán ochrany ovzduší posoudil předloženou projektovou dokumentaci stavebního záměru z hlediska zákona č. 201/2012 Sb., o ochraně ovzduší, v platném znění, a k uvedenému záměru nemá námitek.

Za účelem předcházení vzniku emisí tuhých znečišťujících látek budou po dobu realizace stavby/demolice využívána technická a organizační opatření ke snižování emisí těchto látek (instalace protiprašných zábran, pravidelné čištění, skrápění apod.).

otisk razítka

Ing. Iva Šedivá
vedoucí odboru životního prostředí

Obdrží:
účastníci (dodejky)
1. Multiaqua s.r.o., IDDS: xs7n63g

Vypraveno dne:

Informace o datové zprávě		ID zprávy: 640108606	
Odesílatel			
Název	Statutární město Hradec Králové, Československé armády 408/51, 50003 Hradec Králové, CZ		
ID schránky	bebb2in	Typ schránky	OVM
Příjemce			
Název	Multiaqua s.r.o., Veverkova 1343/1, 50002 Hradec Králové, CZ		
ID schránky	xs7n63g	Dodáno	17.1.2019 09:17:49
		Doručeno	17.1.2019 09:44:16
Obecné informace			
Věc	ŽP06 vyjádření bez připomínek (odpady č. 2): Alba Třebechovice - odtěžení nánosů - souhrné stanovisk		
Zmocnění	/ §	odstavec	písmeno
Naše č.j.	MMHK/009980/2019		
Naše sp.zn.	SZ MMHK/227197/2018/2		
Vaše č.j.			
Vaše sp.zn.			
K rukám			
Do vl.rukou	<input type="checkbox"/>	Zakázat doruč.fikcí	<input type="checkbox"/>
Stav zprávy	zpráva byla doručena přihlášením (zapsán čas doručení)		
Přílohy			
2018-227197.pdf		1376 kb	



ODBOR ŽIVOTNÍHO PROSTŘEDÍ

VÁŠ DOPIS ZN.:
ZE DNE: 11.12.2018
NAŠE ZNAČKA: SZ MMHK/227195/2019
MMHK/004358/2019ŽP2/MarO

MULTIAQUA s.r.o.
Veverkova 1343
500 02 HRADEC KRÁLOVÉ

OPRAVNĚNÁ ÚŘEDNÍ OSOBA:
Ing. Olga Marková
TELEFON: 495707657
EMAIL: olga.markova@mmhk.cz

DATUM: 21.01.2019

ZÁVAZNÉ STANOVISKO

Magistrát města Hradec Králové, odbor životního prostředí, jako věcně a místně příslušný orgán veřejné správy v odpadovém hospodářství, dle ustanovení § 61 odst. 1 písm.c) zákona č. 128/2000 Sb., o obcích v platném znění, §71 písm. k) zákona č. 185/2001 Sb., o odpadech v platném znění a dle ustanovení § 11 zákona č. 500/2004 Sb., správní řád v platném znění vydává

souhlasné závazné stanovisko

podle ustanovení § 79 odst. 4 zákona č. 185/2001 Sb., a § 149 odst. 1 zákona č. 500/2004Sb. k záměru z hlediska nakládání s odpady.

Název stavby:
Alba, Třebechovice – Častolovice, těžení nánosů ř. km 0,000-17,200km

Stavebník:
Povodí Labe, státní podnik, Víta Nejedlého 951, 500 03 Hradec Králové, IČ 70890005

Místo stavby:
Obce: Třebechovice p/O, Týniště n/O, Lípa n/O, Čestice, Častolovice
Kraj: Královehradecký

Plná moc:
MULTIAQUA s.r.o., Veverkova 1343, 500 02 HRADEC KRÁLOVÉ

Souhlas je vázán splněním následujících podmínek:

1. Původce odpadů je povinen se vzniklými odpady nakládat v souladu se zákonem č. 185/2001 Sb., o odpadech ve znění pozdějších předpisů a příslušných vyhlášek.
2. Při nakládání s odpady musí být dodržena hierarchie způsobů nakládání s odpady.
3. Odpady budou předány pouze osobám, které jsou dle §12 odst. 3 zákona o odpadech k jejich převzetí oprávněny.
4. Zákon o odpadech č. 185/2001 Sb., § 2 odst. 1, písm. g) se nevztahuje na sedimenty přemísťované v rámci povrchových vod za účelem správy vod a vodních cest, předcházení povodním, zmírnění účinku povodní a období sucha nebo rekultivace půdy, **je-li prokázáno, že nevykazují žádnou z nebezpečných vlastností** uvedených v příloze přímo použitelného předpisu Evropské unie o nebezpečných vlastnostech odpadů (Nařízení komise (EU) č. 1357/2014 ze dne 18. prosince 2014).
5. Stavba z hlediska nakládání s odpady bude realizována v souladu s předloženou projektovou dokumentací a k případným dalším změnám před její realizací bude vyžádáno nové závazné stanovisko.

O d ů v o d n ě n í

Dne 11.12.2018 byla na Magistrát města Hradec Králové, odbor životního prostředí podána žádost o vydání závazného stanoviska k záměru: „**Alba, Třebechovice – Častolovice, těžení nánosů ř. km 0,000-17,200km**“ podle § 79 odst. 4 zákona č. 185/2001 Sb.

K žádosti byly předloženy tyto doklady:

projektová dokumentace záměru – MULTIAQUA s.r.o., Veverkova 1343, 500 02 Hradec Králové, IČO 60113111, zakázkové č. M17/079, zodp. projektant Pavel Romášek

plná moc: MULTIAQUA s.r.o., Veverkova 1343, 500 02 Hradec Králové,

Odbor životního prostředí, Magistrátu města Hradec Králové konstatuje, že předložená projektová dokumentace byla dostatečně zpracována a k uvedené stavbě nemá námitek.

Toto závazné stanovisko nenahrazuje ani neomezuje rozhodnutí a stanoviska jiných orgánů státní správy vydaná podle zvláštních právních předpisů.

Poučení

Proti tomuto závaznému stanovisku se nelze samostatně odvolat a opravné prostředky lze proti němu uplatnit pouze v režimu ustanovení § 149 zákona č. 500/2004 Sb., správní řád v platném znění.

Ing. Olga Marková
oprávněná úřední osoba
referent státní správy na úseku životního prostředí

Otisk úředního razítka

Informace o datové zprávě		ID zprávy: 641543037	
Odesílatel			
Název	Statutární město Hradec Králové, Československé armády 408/51, 50003 Hradec Králové, CZ		
ID schránky	bebb2in	Typ schránky	OVM
Příjemce			
Název	Multiaqua s.r.o., Veverkova 1343/1, 50002 Hradec Králové, CZ		
ID schránky	xs7n63g	Dodáno	22.1.2019 11:51:49
		Doručeno	22.1.2019 11:59:12
Obecné informace			
Věc	ZS - Alba Třebechovice - Častolovice, těžení nánosů ř.km0,000 - 17,200		
Zmocnění	§	odstavec	písmeno
Naše č.j.	MMHK/004358/2019		
Naše sp.zn.			
Vaše č.j.			
Vaše sp.zn.			
K rukám			
Do vl.rukou	<input type="checkbox"/>	Zakázat doruč.fikcí	<input type="checkbox"/>
Stav zprávy	zpráva byla doručena přihlášením (zapsán čas doručení)		
Přílohy			
3724_145.pdf			394 kb