



Informace o pozemku

Parcelní číslo: [st. 966](#) 

Obec: [Kostomlaty nad Labem \[537331\]](#) 

Katastrální území: [Kostomlaty nad Labem \[670626\]](#)

Číslo LV: [160](#)

Výměra [m²]: 27976

Typ parcely: Parcela katastru nemovitostí

Mapový list:

Určení výměry: Graficky nebo v digitalizované mapě

Druh pozemku: zastavěná plocha a nádvoří

Stavba na pozemku: [vod. dílo, stavba k plaveb. účelům v korytech nebo na březích vod.toků](#)



Vlastníci, jiní oprávnění

Vlastnické právo	Podíl
Česká republika	
Právo hospodařit s majetkem státu	Podíl
Povodí Labe, státní podnik, Víta Nejedlého 951/8, Slezské Předměstí, 50003 Hradec Králové	

Způsob ochrany nemovitosti

Nejsou evidovány žádné způsoby ochrany.

Seznam BPEJ

Parcela nemá evidované BPEJ.


Omezení vlastnického práva

Nejsou evidována žádná omezení.

Jiné zápisy

Nejsou evidovány žádné jiné zápisy.

 Řízení, v rámci kterých byl k nemovitosti zapsán cenový údaj

Nemovitost je v územním obvodu, kde státní správu katastru nemovitostí ČR vykonává [Katastrální úřad pro Středočeský kraj](#), [Katastrální pracoviště Nymburk](#) 

Zobrazené údaje mají informativní charakter. Platnost dat k 09.04.2021 07:00.