


KRAJ	KARLOVARSKÝ	KARLOVARSKÝ	KARLOVARSKÝ
KATASTRÁLNÍ ÚZEMÍ	ROTAVA (741 531)	ROTAVA (741 531)	ROTAVA (741 531)
DRUH POZEMKŮ	1437/1 - ZAHRADA	1437/1 - ZAHRADA	1437/1 - ZAHRADA







SEZNAM STAVEBNÍCH OBJEKTŮ:

- SO 01 - PŘÍSTUPOVÁ CESTA
- SO 02 - ÚPRAVA KORYTA
- SO 03 - OPRAVA MĚRNÉHO PŘELIVU
- SO 04 - OPRAVA BUDKY LIMNIGRAFU
- SO 05 - REKONSTRUKCE ŠTĚRKOVÉ PŘEHŘÁŽKY
- SO 06 - KÁCENÍ

Katastrální území: Rotava [741 531]

Souřadnicový systém S-JTSK, výškový systém Bpv

HLAVNÍ INŽENÝR PROJEKTU		PROJEKTANT	VYPRACOVAL	 U Nikolajky 15, Praha 5 Tel. 2 51 56 60 62-3, Fax. 2 51 56 09 24 e-mail: info@envisystem.cz			
Ing. Marcel LAUERMAN		Ing. David BŮŽEK	Ing. David BŮŽEK				
							
INVESTOR		POVOŘÍ OHŘE, státní podnik					
STAVBA							
<div><div>LG Rotava - Skřiván</div><div>- projektová dokumentace</div></div>						SPEC.	stavební
						STUPEŇ	DSJ
						FORMÁT	5 A4
						DATUM	11 / 2020
						ZAK.ČÍSLO	
OBSAH						MĚŘÍTKO	ČÍS. VÝKR.
SO 01 - PODÉLNÝ PROFIL PŘÍSTUPOVÉ CESTY						1 : 150 / 75	<b>D.4.1</b>