

E. Dokladová část**OBSAH:**

- E.1 Závazná stanoviska, stanoviska, rozhodnutí, vyjádření dotčených orgánů
- E.2 Stanoviska vlastníků veřejné dopravní a technické infrastruktury
- E.3 Stanoviska vlastníků dotčených pozemků

E.1 Závazná stanoviska dotčených orgánů**Tab. 1** Přehled stanovisek dotčených orgánů státní správy a záznamy z jednání

Poř. číslo	Název a adresa organizace	Vyjádření
1	Městský úřad Kraslice, Odbor územního plánování, stavebního úřadu a památkové péče, Nám. 28. října 1438, 358 20 Kraslice	č.j.: 11738/2020/MUK-3 Závazné souhlasné stanovisko orgánu územního plánování
2	Městský úřad Kraslice, Odbor životního prostředí, Nám. 28. října 1438, 358 20 Kraslice	č.j.: 9720/2020/MUK-2 Závazné koordinované stanovisko
3		č.j.: 12046/2020/MUK-3 Souhlasné závazné stanovisko k zásahu do VKP
4		č.j.: 11476/2020/MUK Souhlasné závazné stanovisko orgánu odpadového hospodářství.
5		č.j.: 11477/2020/MUK Souhlasné závazné stanovisko orgánu ochrany ovzduší.
6		č.j.: 12160/2020/MUK Souhlasné závazné stanovisko orgánu ochrany ZPF.
7	Město Rotava, Sídliště 721, 357 01 Rotava	č.j.: ROT/4585/20/Tro Souhlasné vyjádření ke stavebnímu záměru, trvalému záboru a vstupu na pozemek
8	Policie ČR KŘP Karlovarského kraje ÚO Sokolov - Dopravní inspektorát Jednoty 1773, 356 01 Sokolov	č.j. KRPK-55693-2/ČJ-2020-190906 Souhlasné závazné stanovisko DI ke sjezdu a DIO
9	Krajská správa a údržba silnic Karlovarského kraje, p.o. Chebská 282, 356 04 Dolní Rychnov	č.j.: KSÚSK/SÚ-8470/2020Škv Souhlasné stanovisko ke stavbě
10	Povodí Ohře, státní podnik Bezručova 4219 430 03 Chomutov	č.j.: POH/51979/2020-2/032100 Vyjádření správce toku a povodí
11		Zápis z jednání výrobního výboru č.1 – ze dne 20.7.2020
12		Zápis z jednání na městském úřadě ze dne 15.6.2020
13		Zápis z korespondenčního výrobního výboru č.2 – ze dne 10.11.2020
14		Zápis ze závěrečného výrobního výboru ze dne 26.11.2020.
15	ČESKÝ RYBÁŘSKÝ SVAZ, z.s. Západočeský územní svaz Tovární 5, 301 00 Plzeň	Vyjádření ke stavbě.



Městský úřad Kraslice

Odbor územního plánování, stavebního úřadu a památkové péče

nám. 28. října 1438, 358 20 Kraslice

Tel.: 352 370 446, e-mail: harapatova@meu.kraslice.cz, DS: riebzb3t

Spisová značka: 11738/2020/SÚ/Har

Číslo jednací: 11738/2020/MUK-3

Vyřizuje/linka: Ing. Iva Harapátová / 446

Kraslice dne 10.11.2020

ZÁVAZNÉ STANOVISKO **orgánu územního plánování**

Městský úřad Kraslice, odbor ÚP, SÚ a PP, jako orgán územního plánování příslušný podle § 6 odst. 1 písm. e) zákona č. 183/2006 Sb., o územním plánování a stavebním řádu (stavební zákon), ve znění pozdějších předpisů dále jen („stavební zákon“), na základě žádosti ze dne 4.11.2020, kterou podal

**Povodí Ohře, státní podnik, Bezručova č.p. 4219, 430 03 Chomutov 3,
které zastupuje ENVISYSTEM, s. r. o., U Nikolajky č.p. 1085/15, 150 00 Praha 5-
Smíchov**

prezkoumal podle § 96b odst. 3 stavebního zákona z hlediska souladu s politikou územního rozvoje, s územně plánovací dokumentací a z hlediska uplatňování cílů a úkolů územního plánování záměr

"LG Rotava - Skřiváň" **obec Rotava**

(dále jen "záměr") **na pozemcích parc. č. 1423/1, 1437/1, 1718/1, 1754/2 v katastrálním území Rotava,**

který obsahuje:

- dle projektové dokumentace pro společné rozhodnutí (územní rozhodnutí a stavební povolení), kterou vypracovala společnost ENVISYSTEM, s.r.o. ze dne 11/2020, kterou následně ověří Ing. David Bůžek – autorizovaný inženýr v oboru stavby vodního hospodářství a krajinného inženýrství (ČAKIT 0012107) - v době předložení žádosti nebyla projektová dokumentace ověřena;
- oprava úseku koryta (koryta, měrného přelivu, oprava budky limnigrafu) a rekonstrukce stávající stavby - šterkové přehrážky a výstavba nové přístupové šterkové cesty;
- SO 01 - Přístupová cesta - délky cca 100 m, šířky 3m;
- SO 02 - Úprava koryta - balvanité rovnaniny v celém zájmovém úseku - dno pod limnigrafem 7m, pravý břeh pod limnigrafem 11,5 m, levý břeh nad limnigrafem 7m, dále balvanité rovnaniny obou břehů nad limnigrafem cca 26m a pravý břeh nad přehrážkou délky 8m;
- SO 03 - Oprava měrného přelivu - oprava stávajících betonových a ocelových konstrukcí - očištění a sanace konstrukcí ve stávajícím rozsahu;
- SO 04 - Oprava budky limnigrafu - oprava stávající střechy budky - valbová z pozinkovaného plechu;

- SO 05 - Rekonstrukce šterkové přehrážky - železobetonová konstrukce v původním navrženém rozsahu - délky 18.3m, výšky 1m nade dnem, skluz navržen v délce 5m z balvanité rovinaniny zakončený balvanitým prahem.

Městský úřad Kraslice, Odbor ÚP, SÚ a PP jako **orgán územního plánování** vydává podle § 96b stavebního zákona a § 136 a § 149 odst. 1 správního řádu toto **závazné stanovisko**:

Záměr je z hlediska souladu s politikou územního rozvoje a územně plánovací dokumentací a z hlediska uplatňování cílů a úkolů územního plánování

p ř í p u s t n ý

za splnění podmínky:

1. Záměr bude umístěn a proveden v souladu s předloženou projektovou dokumentací stavby pro společné rozhodnutí (územní rozhodnutí a stavební povolení), kterou vypracovala společnost ENVISYSTEM, s.r.o. ze dne 11/2020, kterou následně ověří Ing. David Bůžek – autorizovaný inženýr v oboru stavby vodního hospodářství a krajinného inženýrství (ČAKIT 0012107) - v době předložená žádosti nebyla projektová dokumentace ověřena. Ověřená situace stavby je přílohou tohoto závazného stanoviska.
2. Další podmínky pro přípravu a uskutečnění záměru se nestanoví.

Závazné stanovisko platí 2 roky ode dne vydání.

Odůvodnění:

Městský úřad Kraslice, odbor ÚP, SÚ a PP obdržel dne 4.11.2020 pod ev. č. MUK-34790/20 žádost o vydání závazného stanoviska k uvedenému záměru.

Při vydání závazného stanoviska vycházel orgán územního plánování z následujících podkladů:

- žádost o vydání závazného stanoviska k PD z hlediska územního plánu ze dne 4.11.2020 od Povodí Ohře, státní podnik, Bezručova č.p. 4219, 430 03 Chomutov 3, které zastupuje ENVISYSTEM, s. r. o., U Nikolajky č.p. 1085/15, 150 00 Praha 5-Smíchov;
- plná moc k zastupování ze dne 8.9.2020 od Povodí Ohře sp. Chomutov – ředitele Ing. Zbyňka Folkla pro ENVISYSTEM, s.r.o, jednatele společnosti Ing. Marcela Lauermana,;
- projektová dokumentace stavby pro společné rozhodnutí (územní rozhodnutí a stavební povolení), kterou vypracovala společnost ENVISYSTEM, s.r.o. ze dne 11/2020, kterou následně ověří Ing. David Bůžek – autorizovaný inženýr v oboru stavby vodního hospodářství a krajinného inženýrství (ČAKIT 0012107) - v době předložená žádosti nebyla projektová dokumentace ověřena.

Kromě podkladů předložených žadatelem vycházel odbor územního plánování, stavebního úřadu a památkové péče jako orgán územního plánování z:

- Politika územního rozvoje České republiky, ve znění Aktualizace č. 1, 2, 3 a 5, schválená dne 2. 9. 2019
- Aktualizace č. 1 Zásad územního rozvoje Karlovarského kraje, která nabyla účinnosti 13. 7. 2018;
- Územní plán Rotava, který nabyl účinnosti dne 5.9.2020.

Přezkoumání záměru

Orgán územního plánování přezkoumal záměr podle § 96b odst. 3 stavebního zákona, zda je přípustný z hlediska souladu s politikou územního rozvoje a územně plánovací dokumentací a z hlediska uplatňování cílů a úkolů územního plánování, či nikoliv.

Orgán územního plánování přezkoumal soulad záměru s politikou územního rozvoje:

- Platná Politika územního rozvoje ČR záměr v jím dotčeném území neřeší, záměr se věci řešených Politikou územního rozvoje ČR nedotýká.

Orgán územního plánování přezkoumal soulad záměru s Aktualizací č. 1 Zásad územního rozvoje Karlovarského kraje:

- Záměr je v souladu s vydanou Aktualizací č. 1 Zásad územního rozvoje Karlovarského kraje.

Orgán územního plánování přezkoumal soulad záměru s Územním plánem Rotava:

- Předmětný záměr "LG Rotava - Skřiváň" Rotava je navrhován na pozemcích parc. č. 1423/1, 1437/1, 1718/1, 1754/2 v katastrálním území Rotava.

Pozemek p.č. 1754/2 v k.ú. Rotava je součástí stabilizovaných **Ploch vodních a vodohospodářských (W)**, které jsou specifikované jako Vodní plochy a toky, vodohospodářské plochy a zařízení pro sledování a regulaci vodního režimu. Hlavním využitím jsou monofunkční plochy, které zahrnují pozemky vodních ploch, koryta vodních toků a jiné pozemky určené pro převažující vodohospodářské využití, přípustným využitím jsou technické vodohospodářské stavby a vodní díla. Na předmětném pozemku jsou plánovány stavební úpravy stávající stavby vodního díla.

Pozemek p.č. 1718/1 v k.ú. Rotava je součástí stabilizovaných ploch **Dopravní infrastruktura – silniční (DS)**, specifikované jako plochy silniční dopravy určené pro liniové a doprovodné dopravní stavby. Hlavním využitím těchto ploch jsou silniční pozemky silnic I., II. a III. třídy a místních komunikací, pokud nejsou zahrnuty do jiných ploch bez přesné fixace trasy silnic, přípustným využitím jsou účelové komunikace. Předmětný pozemek je dotčený návrhem připojení plánované přístupové - účelové komunikace.

Pozemek p.č. 1423/1 v k.ú. Rotava je součástí stabilizovaných **Ploch smíšených nezastavěného území zemědělské půdy zemědělsky nevyužívané (NSz)**, která je specifikovaná jako plochy zeleně na zemědělských kulturách zemědělsky nevyužívané. Hlavním využitím je podíl zeleně bez zemědělského využití, přípustným využitím jsou také stavby uvedené v §18 odst. 5,6 stavebního zákona – v tomto případě staveb vodního hospodářství na přiléhajícím pozemku p.č. 1754/2 v k.ú. Rotava. Na předmětné části pozemku p.č. 1423/1 v k.ú. Rotava je plánována rekonstrukce stávajících staveb – úprava koryta, oprava měrného přelivu, rekonstrukce šterkové přehrážky.

Pozemek p.č. 1437/1 v k.ú. Rotava je součástí stabilizované plochy **Zeleň – soukromá a vyhrazená (ZS)**. Hlavním využitím jsou soukromé zahrady nebo vyhrazená veřejná zeleň. Přípustným využitím jsou v souladu s ustanovením § 7 odstavce 2 vyhlášky č. 501/2006 Sb., vyhlášky o obecných požadavcích na využívání území, ve znění pozdějších předpisů v plochách veřejného prostranství také plochy související dopravní infrastruktury – v tomto případě účelové komunikace ke stávající limnigrafické stanici na vodním toku.

Při navrhování staveb ve funkční ploše Zeleň – soukromá a vyhrazená (ZS) je nutno dodržet stanovené podmínky prostorového uspořádání:

- max. výška (m) 4;
- min. % zeleně 85.

Jelikož se jedná o stavbu pozemní komunikace, neposuzoval úřad územního plánování dodržení max. výšky stavby.

Na předmětném pozemku je navrhovaná přístupová – účelové komunikace délky cca 100 m, šířky 3 m, celkové zastavěné plochy cca 330 m² z celkové plochy pozemku 3014 m². Umístěním a provedením předmětné stavby přístupové komunikace bude zachováno cca 2684 m² zeleně, bude tedy dodržena podmínka zachování 85% ozelenění pozemků (v tomto případě bude zachováno cca 89% zeleně).

Předmětné pozemky parc. č. 1437/1, 1718/1, 1754/2 v katastrálním území Rotava jsou součástí zastavěného území, pozemek p.č. 1423/1 v k.ú. Rotava je mimo hranici zastavěného území a zastavitelných ploch.

- Záměr je v souladu s Územním plánem Rotava (nabyt účinnosti dne 5.9.2020).

Orgán územního plánování posoudil soulad záměru s cíli a úkoly územního plánování stanovenými v § 18 a 19 stavebního zákona:

- Navrhovaný záměr "LG Rotava - Skřivář" Rotava je v souladu s územním plánem Rotava i s požadavky ustanovení § 19 odst. 1) písmene d) a e) stavebního zákona, splňuje podmínky pro hospodárné využívání zastavěného území podle § 18 odstavce 4 stavebního zákona a zároveň vyhovuje urbanistickým, architektonickým a estetickým požadavkům na využívání a prostorové uspořádání území s ohledem na podmínky v území a na jeho charakter (§ 19 odst. 1, písm. d) a e) stavebního zákona). Pro umístění a provedení uvedeného záměru není nutné stanovovat podmínky. Jelikož je ÚP Rotava zpracován v souladu s úkoly a cíli územního plánování a předmětný záměr je v souladu s platnou územně plánovací dokumentací lze konstatovat, že souladem stavby s ÚP Rotava je potvrzen obecný soulad stavby dle § 18 a § 19 stavebního zákona.

Z výše uvedených důvodů dospěl orgán územního plánování k závěru, že posuzovaný záměr je přípustný.

Proti tomuto závaznému stanovisku se nelze odvolat. Nezákonné závazné stanovisko lze zrušit nebo změnit v přezkumném řízení. Podle § 149 odst. 1 správního řádu závazné stanovisko není samostatným rozhodnutím ve správním řízení. Obsah závazného stanoviska je závazný pro výrokovou část rozhodnutí stavebního úřadu. Nezákonné závazné stanovisko lze zrušit nebo změnit pouze v rámci odvolacího řízení proti rozhodnutí, které bylo závazným stanoviskem podmíněno.

Platnost závazného stanoviska lze prodloužit, pokud se nezměnily podmínky v území.

Závazné stanovisko nepozbývá platnosti:

- a) bylo-li na základě žádosti podané v době jeho platnosti vydáno územní rozhodnutí, společné povolení nebo jiné obdobné rozhodnutí podle jiného zákona a toto rozhodnutí nabylo právní moci,
- b) byla-li na základě návrhu veřejnoprávní smlouvy nahrazující územní rozhodnutí nebo společné povolení podaného v době jeho platnosti uzavřena veřejnoprávní smlouva a tato veřejnoprávní smlouva nabyt účinnosti, nebo

c) nabyli-li právních účinků územní souhlas nebo společný územní souhlas a souhlas s provedením ohlášeného stavebního záměru vydaný k oznámení stavebního záměru učiněného v době platnosti závazného stanoviska.

Ing. Iva Harapátová v.r.
úřednice odboru územního plánování,
stavebního úřadu a památkové péče

„elektronicky podepsáno“ „otisk úředního razítka“

Příloha závazného stanoviska:

Ověřená situace umístění stavby z předložené projektové dokumentace

Obdrží:

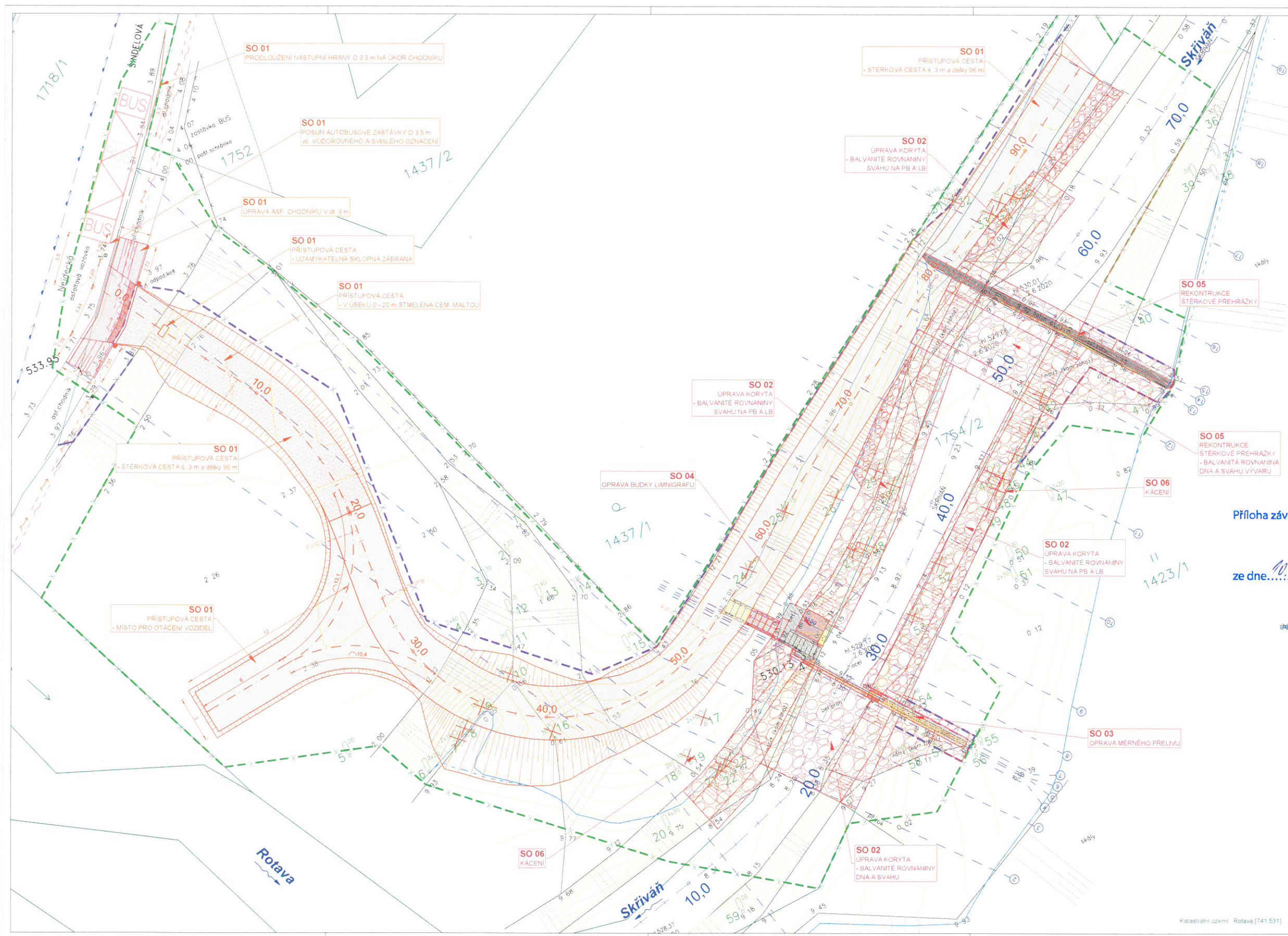
A. Žadatel

1. ENVISYSTEM, s. r. o., IDDS: ix94cjf

sídlo: U Nikolajky č.p. 1085/15, 150 00 Praha 5-Smíchov

E. Ostatní

2. Městský úřad Kraslice, Odbor životního prostředí, nám. 28. října č.p. 1438, 358 20 Kraslice



- LEGENDA:**
- ZÁMĚŘENÍ OKRÚŽE
 - HRANICE PARCELE DLE EVIDENCE NEMOVITOSTÍ
 - 246/7 PARCELNÍ ČÍSLA DLE EVIDENCE KATASTRU NEMOVITOSTÍ
 - OSA ZÁJMĚROVÉHO ÚSEKU TOKU SKŘIVÁN
 - TRVALÝ ZÁBOR VÝVOJOVÝ STAVBY
 - DOČASNÝ ZÁBOR BEHEM VÝSTAVBY (po dobu stavby, než 1 rok)
 - ZÁBOR STANOVISŤE
 - PŘÍČNÝ REZ
 - NAVRHOVANÁ STAVBA
 - PŘÍSTUPOVÁ CESTA
 - ZAPLAVOVÁ ČARA PŘI Q100 - STAV
 - ZAPLAVOVÁ ČARA PŘI Q100 - NAVRHOVÁ - PO REALIZACI STAVBY
 - NAVRHOVÁ OPRAVA A REKONSTRUKCE BETONOVÝCH KONSTRUKCÍ
 - NAVRHOVÁ OPRAVA A REKONSTRUKCE BALVANITOVÝCH KONSTRUKCÍ
 - HLAVNÍ VRSTEVNICE ± 1 m
 - VEDLEŠÍ VRSTEVNICE ± 0,2 m

STÁVAJÍCÍ SÍTĚ (prováděvané), umístění - ochranná pásma
Příloha závazného stanoviska orgánu územního plánování
— EL. VEDENÍ NN (SEZ Chotouš) - nadzemní - bez OP
— SDE. VEDENÍ (SETR. a.s.) - nadzemní - bez OP
— KANALIZACE (Město Rotava) - podzemní - 1,5 m na obě strany
— VODOVOD (Město Rotava) - podzemní - 1,5 m na obě strany
— VODOVOD - PROVODNÍ VODA (Rotas strojírny) - podzemní - 1,5 m na obě strany

Příloha závazného stanoviska orgánu územního plánování

ze dne 10. 11. 2020 pod čj. 11438/2020/MK-3

Městský úřad Kraslice
odbor územního plánování, stavebního úřadu
a památkové péče
úřad územního plánování

- SEZNAM STAVEBNÍCH OBJEKTŮ:**
- SO 01 - PŘÍSTUPOVÁ CESTA
 - SO 02 - ÚPRAVA KORYTA
 - SO 03 - OPRAVA MERNÉHO PŘELIVU
 - SO 04 - OPRAVA BUDKY LIMNIGRAFU
 - SO 05 - REKONSTRUKCE ŠTERKOVÉ PŘEHRAŽKY
 - SO 06 - KACENÍ



Katastrální území: Rotava [741 531]		
Souřadnicový systém S-JTSK, výškový systém BpV		
HLAVNÍ INŽENÝR PROJEKTU	PROJEKTANT	VYPRACOVATEL
Ing. Marcel LAUERMANN	Ing. David BUŽEK	Ing. David BUŽEK
INVESTOR	POVOZDI OCHR. státní podnik	
STAVBA		
LG Rotava - Skřiván		
- projektová dokumentace		
OBRAH		
KOORDINAČNÍ SITUAČNÍ VÝKRES		
SPEC	Měřítko	
STUPNĚ	OKL.	
FORMÁT	B A4	
DATUM	11/2020	
ZAK. ČÍSLO		
MĚŘÍTKO		
ČÍS. VÝK.		
1	100	C.3



Městský úřad Kraslice – nám. 28. října 1438, 358 20 Kraslice

Tajemník městského úřadu Kraslice, tel. +420352370413,

e-mail: semrad@meu.kraslice.cz

ENVISYSTEM, s.r.o.

U Nikolajky 1085/15

150 00 Praha 5

IČO: 48585904

Váš dopis znač./ze dne

10. 09. 2020

Číslo jednací

9720/2020/MUK-2

Vyřizuje/linka

Bc. Viktor Semrád/352 370 413

Kraslice dne

20. 11. 2020

Koordinované závazné stanovisko

Městský úřad Kraslice, jako správní úřad v postavení několika dotčených orgánů podle zvláštních předpisů, posoudil žádost o vydání koordinovaného závazného stanoviska ze dne 10. 09. 2020 stavebníka Povodí Ohře, státní podnik, Bezručova 4219, 430 03 Chomutov, IČO: 70889988 zastoupeného na základě plné moci č. 40/2020 ze dne 29. 06. 2020 společností ENVISYSTEM, s.r.o., U Nikolajky 1085/15, 150 00 Praha 5, IČO: 48585904 a dokumentaci, která řeší provádění stavby „**LG Rotava - Skřiván**“. Na základě posouzení vydává k žádosti a předložené dokumentaci podle § 4 odstavce 6 zákona č. 183/2006 Sb., o územním plánování a stavebním řádu v platném znění

KOORDINOVANÉ ZÁVAZNÉ STANOVISKO

zahrnující jednotlivá závazná stanoviska k ochraně dotčených veřejných zájmů, které hájí na základě:

1) zákona č. 20/1987 Sb., o státní památkové péči v platném znění, § 29, odst. 2, písm. e)

k předložené dokumentaci vydává souhlasné stanovisko;

2) zákona 114/1992 Sb., o ochraně přírody a krajiny v platném znění, § 75, odst. 1, písm. c)

k předložené dokumentaci vydává souhlasné stanovisko;

Samostatné závazné stanovisko č. j. 12046/2020/MUK-3 ze dne 16. 11. 2020 je přílohou tohoto koordinovaného stanoviska jako jeho nedílná součást.

3) zákona 334/1992 Sb., o ochraně zemědělského půdního fondu v platném znění § 15, písm. i)

k předložené dokumentaci vydává souhlasné stanovisko;

Samostatné závazné stanovisko č. j. 12160/2020/MUK ze dne 20. 11. 2020 je přílohou tohoto koordinovaného stanoviska jako jeho nedílná součást.

4) zákon č. 289/1995 Sb., o lesích v platném znění, § 48, odst. 2

k předložené dokumentaci vydává souhlasné stanovisko;

5) zákon 201/2012 Sb., o ochraně ovzduší v platném znění, § 11, odst. 3

k předložené dokumentaci vydává souhlasné stanovisko;

Samostatné závazné stanovisko č. j. 11477/2020/MUK ze dne 13. 11. 2020 je přílohou tohoto koordinovaného stanoviska jako jeho nedílná součást

6) zákona č. 185/2001 Sb., o odpadech v platném znění, § 79, odst. 4

k předložené dokumentaci vydává souhlasné stanovisko;

Samostatné závazné stanovisko č. j. 11476/2020/MUK ze dne 13. 11. 2020 je přílohou tohoto koordinovaného stanoviska jako jeho nedílná součást.

Závěr:

Městský úřad Kraslice na základě dílčích stanovisek vydaných dle jednotlivých úseků veřejné správy, v nichž chrání dotčené veřejné zájmy, konstatuje, že z hlediska chráněných zájmů nemá k předmětné stavbě a předložené projektové dokumentaci připomínky a s předmětnou stavbou souhlasí.

Upozornění orgánu památkové péče:

Stavebník váže povinnost vyplývající z § 22 odst. 2 zákona č. 20/1987 Sb., o státní památkové péči, ve znění pozdějších předpisů: „Má-li se provádět stavební činnost na území s archeologickými nálezy, jsou stavebníci již od doby přípravy stavby povinni tento záměr oznámit Archeologickému ústavu a umožnit jemu nebo oprávněné organizaci provést na dotčeném území záchranný archeologický výzkum. Je-li stavebníkem právnická osoba nebo fyzická osoba, při jejímž podnikání vznikla nutnost záchranného archeologického výzkumu, hradí náklady záchranného archeologického výzkumu tento stavebník; jinak hradí náklady organizace provádějící archeologický výzkum. Obdobně se postupuje, má-li se na takovém území provádět jiná činnost, kterou by mohlo být ohroženo provádění archeologických výzkumů.“

Zda je území dotčené výše uvedenou stavbou územím s archeologickými nálezy, lze ověřit přímo u Archeologického ústavu Akademie věd ČR nebo u jiné organizace oprávněné k provádění archeologických výzkumů (<http://www.arup.cas.cz/>).

O archeologických nálezech, k nimž dojde v souvislosti s přípravou nebo prováděním stavby, platí zvláštní předpisy /§ 176 zákona č. 183/2006 Sb., o územním plánování a stavebním řádu (stavební zákon), ve znění pozdějších předpisů/.

otisk razítka

Bc. Viktor Semrád
Tajemník

Příloha pro žadatele:

Souhlasné závazné stanovisko č. j. 12046/2020/MUK

Souhlasné závazné stanovisko č. j. 12160/2020/MUK

Souhlasné závazné stanovisko č. j. 11477/2020/MUK

Souhlasné závazné stanovisko č. j. 11476/2020/MUK

Na vědomí:

Městský úřad Kraslice, odbor životního prostředí, nám. 28. října 1438, 358 20 Kraslice

Městský úřad Kraslice, odbor životního prostředí, vodoprávní úřad, nám. 28. října 1438, 358 20 Kraslice

Městský úřad Kraslice, odbor územního plánování, stavebního úřadu a památkové péče, úsek památkové péče, nám. 28. října 1438, 358 20 Kraslice



Městský úřad Kraslice - Odbor životního prostředí se sídlem v Kraslicích, nám. 28. října 1438, PSČ 358 20

Tel. +420 352 370 411, e-mail surova@meu.kraslice.cz, DS: rieb3t

Dle rozdělovníku

Vaše číslo jednací / ze dne	Číslo jednací	Vyřizuje/tel.	Kraslice
	12046/2020/MUK-3	Mgr. G. Surová/352 370 444	16. 11. 2020

Závazné stanovisko orgánu ochrany přírody k zásahu do významného krajinného prvku v k. ú. Rotava

Městský úřad Kraslice, odbor životního prostředí jako orgán ochrany přírody příslušný podle § 77 odst. 1 písm. a) zákona č. 114/1992 Sb., o ochraně přírody a krajiny, ve znění pozdějších předpisů (dále jen „zákon“), a místně příslušný podle ustanovení § 11 odst. 1 písm. b) zákona č. 500/2004 Sb., správní řád, ve znění pozdějších předpisů (dále jen „správní řád“), **vydává** podle § 4 odst. 2 zákona

souhlasné závazné stanovisko

**k zásahu do významného krajinného prvku (VKP) vodního toku na pozemcích p. p. č. 1754/2
v k.ú. Rotava, obec Rotava;**

**k zásahu do VKP údolní nivy na pozemcích
p. p. č. 1423/1 a 1437/1 v k.ú. Rotava, obec Rotava;**

pro žadatele: Povodí Ohře, státní podnik, Bezručova 4219, Chomutov, 430 03 Chomutov 3, IČO 70889988, které je na základě plné moci ze dne 08. 09. 2020 zastoupeno společností ENVISYSTEM, s. r. o., U Nikolajky 1085/15, Smíchov, 150 00 Praha 5, IČO 48585904,

ke stavbě „LG Rotava - Skřiván“.

Souhlasné závazné stanovisko je vydáváno za těchto podmínek:

- 1) Stavba bude provedena dle předložené projektové dokumentace „**LG Rotava - Skřiván**“ (10 / 2020). Zodpovědným projektantem je Ing. David Bůžek. Investorem projektu je Povodí Ohře, státní podnik, Bezručova 4219, Chomutov, 430 03 Chomutov 3, IČO 70889988. Případné změny budou předem konzultovány s orgánem ochrany přírody.
- 2) Během stavby nedojde k úniku nebezpečných (cizorodých) látek do vodního toku, zvláště ne ropných látek.
- 3) Během stavby je nutno zabránit nadměrnému zakalování vody.
- 4) Realizací stavby nedojde ke snížení průtočného profilu.
- 5) Ve vodním toku nevznikne nová překážka pro migraci živočichů.
- 6) Po dokončení stavby budou veškeré stavební materiály z dotčené lokality odklizeny.

O d ů v o d n ě n í

Městský úřad Kraslice, odbor životního prostředí, obdržel dne 10. 09. 2020 Vaši žádost o vydání závazného stanoviska k zásahu do významného krajinného prvku na parcelách **p. p. č. 1754/2** (Povodí Ohře, státní podnik, Bezručova 4219, Chomutov, 430 03 Chomutov 3, IČO 70889988), **1423/1** (Ing. Vítězslav Nádeníček, Lesní 532, Krásno, 357 31 Horní Slavkov) a **1437/1** (město Rotava, zastoupené starostou Michalem Červenkou, Sídliště 721, Rotava, 357 01 Rotava 1, IČO 00259551) v k.ú. Rotava, obec Rotava podle ustanovení § 4 odst. 2 zákona. Jedná se o stavbu „**LG Rotava – Skřiván**“. Žádost ze dne 09. 09. 2020 podalo Povodí Ohře, státní podnik, Bezručova 4219, Chomutov, 430 03 Chomutov 3, IČO 70889988, které je na základě plné moci ze dne 08. 09. 2020 zastoupeno společností ENVISYSTEM, s. r. o., U Nikolajky 1085/15, Smíchov, 150 00 Praha 5, IČO 48585904.

Práce budou probíhat u soutoku řek Rotava a Skřiván, kde Povodí Ohře provozuje limnigraf na měření průtoků ve Skřiváni. Na tomto místě je navrhována celková oprava stávajícího měrného profilu. Současně proběhnou opravy narušených břehů a dna. Dále také dojde k rekonstrukci betonové šterkové přehrážky, která je určena k zadržování šterku a kamenů před limnigrafem. V rámci akce dojde také k rekonstrukci stávající budky limnigrafu. V souvislosti s rekonstrukcí betonové šterkové přehrážky je navržena stavba šterkové příjezdové cesty, která bude sloužit pro pracovníky Povodí Ohře, kteří se na dané místo potřebují dostat cca jednou za dva roky s nákladními auty, aby mohli odtěžit nahromaděný sediment u betonové šterkové přehrážky. Z důvodu plánované šterkové příjezdové cesty bude nutné kácení dřevin.

Investor si k předmětné akci „LG Rotava – Skřiván“ nechal vypracovat biologické posouzení dané lokality pro ověření nebo vyloučení výskytu zvláště chráněných druhů rostlin a živočichů. Zpracovatelem biologického průzkumu je Petr Janda – biologické projekty, Lipno 103, 438 01 Žatec 1, IČO 67834795. Ze závěru biologického posouzení vyplývá, že *„Záměr je připravený v rozsahu, který výrazně nezmění a neovlivní významný krajinný prvek, navazující biotop a ani zvláště chráněné druhy v oblasti. Jedná se o rekonstrukci stávajících prvků v rámci ± zachovalého přírodního prostředí.“*

Všechny vodní toky a údolní nivy jsou ve smyslu ustanovení § 3 odst. 1 písm. b) zákona významnými krajinnými prvky. K zásahům, které by mohly vést k poškození či zničení významného krajinného prvku nebo ohrožení či oslabení jeho ekologických a stabilizačních funkcí, je nezbytné závazné stanovisko orgánu ochrany přírody.

Plánovaným zásahem je zejména:

- zakalování vody během stavby;
- snížení průtočného profilu během stavby;
- kácení dřevin a odstranění křovin v blízkosti vodního toku (pobřežní porost);
- během stavby vznikne dočasná překážka pro migraci živočichů.

V rámci podané žádosti bylo dne 13. 11. 2020 provedeno posouzení míry zásahu do významných krajinných prvků, při kterém byly zjištěny následující skutečnosti:

Dle projektové dokumentace je předmětem stavby stabilizace koryta, oprava měrného přelivu, rekonstrukce betonové šterkové přehrážky a vybudování šterkové přístupové cesty. Stavební a opravné práce budou probíhat zejména na pozemku vodního toku a v jeho bezprostřední blízkosti. Koryto vodního toku je převážně přírodního charakteru. Současně je však doplněno umělými prvky, jako je měrný přeliv či betonová šterková přehrážka. V rámci akce půjde zejména o opravu měrného profilu, kde dojde i k úpravě narušených břehů a dna vodního toku. Současně bude rekonstruována betonová šterková přehrážka společně s budkou limnigrafu. Dále bude vytvořena nová příjezdová cesta pro pracovníky Povodí Ohře. Pro zbudování nové příjezdové cesty bude nutné vykácet několik dřevin a křovisek.

Orgán ochrany přírody při vydávání závazného stanoviska uvážil zejména tyto skutečnosti:

- stavba nezasahuje do zvláště chráněného území;
- opravy jsou důležité pro provoz limnigrafu, který hlásí profil vodního toku při povodních;
- opravy jsou v souladu s veřejným zájmem.

Městský úřad Kraslice, odbor životního prostředí, dospěl k závěru, že při dodržení stanovených podmínek nedojde k poškození či zničení dotčených významných krajinných prvků ani k oslabení jejich ekologických a stabilizačních funkcí, a proto rozhodl tak, jak je uvedeno ve výroku.

Upozorňujeme, že ochrana významných krajinných prvků se nevztahuje na zvláště chráněné druhy rostlin a živočichů. Případné výjimky ze zákazů podle § 56 zákona povoluje Krajský úřad Karlovarského kraje.

P o u č e n í ú č a s t n í k ů

Závazné stanovisko orgánu ochrany přírody k zásahu do významných krajinných prvků je závazným stanoviskem ve smyslu § 149 správního řádu, které bude závazné pro výrokovou část rozhodnutí podle zákona č. 183/2006 Sb., o územním plánování a stavebním řádu (stavební zákon), ve znění pozdějších předpisů. Proti tomuto stanovisku se nelze odvolat.

otisk razítka

RNDr. Jiří Hejkal

vedoucí odboru životního prostředí

Rozdělovník

Žadatel

1. ENVISYSTEM, s. r. o., U Nikolajky 1085/15, Smíchov, 150 00 Praha 5 (IDDS: ix94cjf)

Na vědomí

1. Městský úřad Kraslice, odbor životního prostředí, vodoprávní úřad (osobně s dodejkou)



Městský úřad Kraslice - Odbor životního prostředí

se sídlem v Kraslicích, nám. 28. října 1438, PSČ 358 20

Tel. +420 352 370 411, E-mail kaloudova@meu.kraslice.cz, DS: rieb3t

Dle rozdělovníku

Vaše číslo jednací/ze dne

Číslo jednací
11476/2020/MUK

Vyřizuje/tel.
Bc. K. Kaloudová/352 370 436

Kraslice
13. 11. 2020

Závazné stanovisko orgánu odpadového hospodářství pro stavbu „LG Rotava - Skřiván“

Městský úřad Kraslice, odbor životního prostředí jako věcně příslušný orgán odpadového hospodářství dle ustanovení § 71 písm. k) a § 79 odst. 4 zákona č. 185/2001 Sb., o odpadech a o změně některých dalších zákonů, ve znění pozdějších předpisů (dále jen „zákon o odpadech“), a jako věcně a místně příslušný orgán dle ustanovení § 10 a § 11 zákona č. 500/2004 Sb., správní řád, ve znění pozdějších předpisů (dále jen „správní řád“)

vydává

na základě žádosti o koordinované závazné stanovisko č.j. 9720/2020/MUK podané dne 10. 09. 2020 investorem stavby společností **Povodí Ohře, státní podnik, Bezručova 4219, 430 03 Chomutov, IČO: 70889988** zastoupenou na základě plné moci ze dne 29. 06. 2020 společností **ENVISYSTEM, s.r.o., U Nikolajky 15, 150 00 Praha 5, IČO: 48585904**

ke stavbě:

„LG Rotava - Skřiván“ na p.p.č. 1423/1, 1437/1 a 1754/2 v k.ú. Rotava,
dle § 79 odst. 4 zákona o odpadech a v souladu s § 149 odst. 1 správního řádu

souhlasné závazné stanovisko

z hlediska způsobu nakládání s odpady podle příloh 3 a 4 zákona o odpadech za těchto podmínek:

- s veškerými odpady, které vzniknou při stavbě, bude naloženo v souladu se zákonem o odpadech a v souladu s předpisy vydanými k jeho provedení a budou předávány pouze osobám oprávněným (seznam oprávněných osob k nakládání s odpady je k dispozici na [www stránkách: https://isoh.mzp.cz/RegistrZarizeni/Main/Mapa](https://isoh.mzp.cz/RegistrZarizeni/Main/Mapa));
- pokud budou odpady podskupiny 17 05 – Zemina kategorie ostatní odpad (dle vyhlášky č. 93/2016 Sb., o Katalogu odpadů) využity na jiném místě, než v místě stavby (p.p.č. 1423/1, 1437/1 a 1754/2 v k.ú. Rotava), je možno je využít na povrchu terénu pouze v souladu s §12 - §14 vyhlášky č. 294/2005 Sb., o podmínkách ukládání odpadů na skládky a jejich využívání na povrchu terénu a změně vyhlášky č. 383/2001 Sb., o podrobnostech nakládání s odpady, ve znění pozdějších předpisů;
- stavební a demoliční odpady (odpady skupiny 17) budou předány pouze osobě oprávněné k jejich převzetí. V případě, že budou materiály ze stavby znovu na stavbě použity, platí, že se nestávají odpadem pouze v případě, že jsou ze stavby odnímány a následně v místě stavby nebo na jiné stavbě použity opět jako stavební výrobky k původnímu účelu.

V případě, že tyto materiály nelze využít k jejich původnímu účelu, jedná se o odpady (stavební a demoliční). Tyto je možno předat k využití oprávněné osobě do zařízení k tomu určeného (recyklační linka), lze je také využívat na povrchu terénu, ale až po jejich úpravě (drcením, tříděním) v zařízeních k tomu určených (recyklačních linkách) v souladu s vyhláškou č. 294/2005 Sb., o podmínkách ukládání odpadů na skládky a jejich využívání na povrchu terénu a změně vyhlášky č. 383/2001 Sb., o podrobnostech nakládání s odpady, nebo je předat osobě oprávněné k odstranění.

O d ů v o d n ě n í

Městský úřad Kraslice obdržel dne 10. 09. 2020 pod č. j. 9720/2020/MUK žádost o vydání koordinovaného závazného stanoviska od investora stavby společnosti Povodí Ohře, státní podnik, Bezručova 4219, 430 03 Chomutov, IČO: 70889988 zastoupené na základě plné moci ze dne 29. 06. 2020 společností ENVISYSTEM, s.r.o., U Nikolajky 15, 150 00 Praha 5, IČO: 48585904 ke stavbě „LG Rotava - Skřiván“ na p.p.č. 1423/1, 1437/1 a 1754/2 v k.ú. Rotava. Orgán odpadového hospodářství dal k předložené projektové dokumentaci v souladu s § 79 odst. 4 zákona o odpadech souhlasné stanovisko za podmínek daných tímto závazným stanoviskem.

Jako podklad pro vydání závazného stanoviska byly správnímu orgánu žadatelem dodány tyto podklady: žádost o koordinované závazné stanovisko, plná moc k zastupování a projektová dokumentace stavby.

Projektová dokumentace řeší opravu měrného přelivu limnigrafu a celkovou stabilizaci zájmového úseku toku včetně rekonstrukce šterkové přehrážky. Druhy odpadů a způsob nakládání s nimi je v souhrnné technické zprávě popsán v bodě 8.8 Maximální produkovaná množství a druhy odpadů a emisí při výstavbě, jejich likvidace.

Správní orgán posoudil projektovou dokumentaci na základě výše uvedených podkladů, vzal v úvahu povinnost dodržovat platné právní předpisy zákona o odpadech a vydal souhlasné závazné stanovisko. Správní orgán stanovil podmínku pro nakládání s vytěženou zeminou (v případě využívání na jiném místě než v místě stavby). Další podmínku správní orgán stanovil pro nakládání se stavebními a demoličními odpady tak, jak je uvedeno ve výroku tohoto závazného stanoviska.

P o u č e n í

Toto závazné stanovisko je dle § 149 odst. 1 správního řádu úkonem učiněným správním orgánem na základě § 79 odst. 4 zákona o odpadech a bude závaznou součástí rozhodnutí vydaného podle zvláštních předpisů. Žadatel je povinen plnit podmínky a povinnosti v něm stanovené ode dne, kdy toto rozhodnutí nabude právní moci. Závazné stanovisko není samostatným rozhodnutím ve správním řízení a nelze se proti němu samostatně odvolat. Obsah závazného stanoviska lze napadnout v rámci odvolání proti rozhodnutí, které je závazným stanoviskem podmíněno.

otisk razítka

Bc. Kateřina Kaloudová
referent odboru životního prostředí

Rozdělovník

Obdrží

1. Povodí Ohře, státní podnik, Bezručova 4219, 430 03 Chomutov, IČO: 70889988, v zastoupení ENVISYSTEM, s.r.o., U Nikolajky 15, 150 00 Praha 5, IČO: 48585904, IDDS: ix94cjf
2. Městský úřad Kraslice, nám. 28. října 1438, 358 01 Kraslice, IČO: 00259438 (příloha koordinovaného závazného stanoviska)



Městský úřad Kraslice - Odbor životního prostředí se sídlem v Kraslicích, nám. 28. října 1438, PSČ 358 20

Tel. +420 352 370 411, E-mail kaloudova@meu.kraslice.cz, DS: rieb3t

Dle rozdělovníku

Vaše číslo jednací/ze dne

Číslo jednací
11477/2020/MUK

Vyřizuje/tel.
Bc. K. Kaloudová/352 370 436

Kraslice
13. 11. 2020

Závazné stanovisko orgánu ochrany ovzduší pro stavbu „LG Rotava - Skřiván“

Městský úřad Kraslice, odbor životního prostředí jako věcně a místně příslušný orgán ochrany ovzduší dle ustanovení § 27 odst. 1 písm. f) zákona č. 201/2012 Sb., o ochraně ovzduší, ve znění pozdějších předpisů (dále jen „zákon o ochraně ovzduší“) a v souladu s ustanovením § 10 a § 11 zákona č. 500/2004 Sb., správní řád, ve znění pozdějších předpisů (dále jen „správní řád“)

vydává

na základě žádosti o koordinované závazné stanovisko č.j. 9720/2020/MUK podané dne 10. 09. 2020 investorem stavby společností **Povodí Ohře, státní podnik, Bezručova 4219, 430 03 Chomutov, IČO: 70889988** zastoupenou na základě plné moci ze dne 29. 06. 2020 společností **ENVISYSTEM, s.r.o., U Nikolajky 15, 150 00 Praha 5, IČO: 48585904**

ke stavbě:

„LG Rotava - Skřiván“ na p.p.č. 1423/1, 1437/1 a 1754/2 v k.ú. Rotava,

dle § 11 odst. 3 zákona o ochraně ovzduší a v souladu s § 149 odst. 1 správního řádu

souhlasné závazné stanovisko

se stavbou stacionárního zdroje neuvedeného v příloze 2 zákona o ochraně ovzduší:
- emise tuhých znečišťujících látek (prachu)

za těchto podmínek:

při realizaci stavby budou omezovány emise tuhých znečišťujících látek (prachu) následujícími postupy:

- bude omezována prašnost řádnou čistotou vozidel opouštějících staveniště;
- bude prováděna pravidelná kontrola příjezdových komunikací na staveniště, v případě nutnosti (při jejich znečištění) bude zajištěna jejich očista vodou;
- při převážení sypkého materiálu bude zamezeno úniku materiálu za jízdy.

O d ů v o d n ě n í

Městský úřad Kraslice obdržel dne 10. 09. 2020 pod č. j. 9720/2020/MUK žádost o vydání koordinovaného závazného stanoviska od investora stavby společnosti Povodí Ohře, státní podnik, Bezručova 4219, 430 03 Chomutov, IČO: 70889988 zastoupené na základě plné moci ze dne 29. 06. 2020 společností ENVISYSTEM, s.r.o., U Nikolajky 15, 150 00 Praha 5, IČO: 48585904 ke stavbě „LG Rotava - Skřiván“ na p.p.č. 1423/1, 1437/1 a 1754/2 v k.ú. Rotava. Orgán ochrany ovzduší dal k předložené projektové dokumentaci v souladu s § 11 odst. 3

zákona o ochraně ovzduší souhlasné stanovisko za podmínek daných tímto závazným stanoviskem.

Touto stavbou je řešen stacionární zdroj neuvedených v příloze 2 zákona o ochraně ovzduší, a to emise tuhých znečišťujících látek.

Jako podklad pro vydání závazného stanoviska byly správnímu orgánu žadatelem dodány tyto podklady: žádost o koordinované závazné stanovisko, projektová dokumentace stavby a plná moc k zastupování.

Projektová dokumentace řeší opravu měrného přelivu limnigrafu a celkovou stabilizaci zájmového úseku toku včetně rekonstrukce štěrkové přehrážky. Vliv na ovzduší je v souhrnné technické zprávě popsán v části B.8.10 Ochrana životního prostředí při výstavbě.

Správní orgán posoudil předmětnou žádost na základě výše uvedených podkladů, vzal v úvahu povinnost provozovatele dodržovat platné právní předpisy ochrany ovzduší. Vzhledem ke skutečnosti, že stavbou budou vznikat emise tuhých znečišťujících látek a s přihlédnutím ke skutečnosti, že se místo odstranění stavby nenachází v oblasti se zhoršenou kvalitou ovzduší, vydal správní orgán na základě Programu zlepšování kvality ovzduší, zóna Severozápad – CZ04, opatření BD3 (omezování prašnosti ze stavební činnosti) souhlasné závazné stanovisko za podmínek omezujících prašnost ze stavby tak, jak je uvedeno ve výroku tohoto závazného stanoviska.

P o u č e n í

Toto závazné stanovisko je dle § 149 odst. 1 správního řádu úkonem učiněným správním orgánem na základě § 11 odst. 3 zákona o ochraně ovzduší a bude závaznou součástí rozhodnutí vydaného podle zvláštních předpisů. Žadatel je povinen plnit podmínky a povinnosti v něm stanovené ode dne, kdy toto rozhodnutí nabude právní moci. Závazné stanovisko není samostatným rozhodnutím ve správním řízení a nelze se proti němu samostatně odvolat. Obsah závazného stanoviska lze napadnout v rámci odvolání proti rozhodnutí, které je závazným stanoviskem podmíněno.

otisk razítka

Bc. Kateřina Kaloudová
referent odboru životního prostředí

Rozdělovník

Obdrží

1. Povodí Ohře, státní podnik, Bezručova 4219, 430 03 Chomutov, IČO: 70889988, v zastoupení ENVISYSTEM, s.r.o., U Nikolajky 15, 150 00 Praha 5, IČO: 48585904, IDDS: ix94cjf
2. Městský úřad Kraslice, nám. 28. října 1438, 358 01 Kraslice, IČO: 00259438 (příloha koordinovaného závazného stanoviska)



Městský úřad Kraslice - Odbor životního prostředí se sídlem v Kraslicích, nám. 28. října 1438, PSČ 358 20

Tel.: +420 352 370 411, e-mail: ozanova@meu.kraslice.cz, DS: riebz3t

Vaše číslo jednací/ze dne

Číslo jednací
12160/2020/MUK

Vyřizuje/tel.
Ing. G. Ožanová/352 370 458

Kraslice
20. 11. 2020

ZÁVAZNÉ STANOVISKO

– souhlas k trvalému a dočasnému odnětí půdy ze zemědělského půdního fondu pro stavbu: „LG Rotava – Skřiváň“ SO 01 – Přístupová cesta, SO 03 – Oprava měrného přelivu a SO 05 – Rekonstrukce šterkové přehrádky

Městský úřad Kraslice, odbor životního prostředí jako orgán ochrany zemědělského půdního fondu (dále jen ZPF) místně příslušný podle § 11 zákona č. 500/2004 Sb., správní řád, ve znění pozdějších předpisů a věcně příslušný podle ustanovení § 13 a podle ustanovení § 15 písm. j) zákona ČNR č. 334/1992 Sb., o ochraně zemědělského půdního fondu, ve znění pozdějších předpisů (dále jen zákon) posoudil žádost Povodí Ohře, státní podnik, (IČO: 70889988), Bezručova 4219, 430 03 Chomutov, zastoupený na základě plné moci společností Envisystem, s.r.o., (IČO: 48585904), U Nikolajky 1085, 150 00 Praha 5

s o u h l a s dle § 9 odst. 8 zákona

a) k trvalému odnětí 0,1324 ha půdy ze ZPF v katastrálním území Rotava

p. p. č.	druh pozemku	vlastník	katastrální území	odnímaná plocha v ha
1437/1	zahrada	Město Rotava Sídliště 721 357 01 Rotava	Rotava	0,1292
1423/1	TTP	Ing. Vítězslav Nádeníček Lesní 532 357 31 Krásno	Rotava	0,0032

b) k dočasnému odnětí 0,0807 ha půdy ze ZPF v katastrálním území Rotava

p. p. č.	druh pozemku	vlastník	katastrální území	odnímaná plocha v ha
1754/2	vodní plocha	ČR – Povodí Ohře, s.p. Bezručova 4219 430 03 Chomutov	Rotava	0,0405
1437/1	zahrada	Město Rotava Sídliště 721 357 01 Rotava	Rotava	0,0266
1423/1	TTP	Ing. Vítězslav Nádeníček Lesní 532 357 31 Krásno	Rotava	0,0136

1. Na základě projektové dokumentace bude provedeno vytyčení hranice části pozemku dotčeného odnětím.
2. Místo záboru se nachází v lokalitě, která je v souladu s územním plánem města Rotava a projekt byl odsouhlasen stavební komisí města Rotavy.
3. Účelem zamýšleného trvalého odnětí půdy ze ZPF je podle záměru investora provozování limnigrafu na měření průtoků ve Skřiváni. Tento limnigraf slouží i jako hlásný profil při povodních.
4. Jedná se o celkovou opravu stávajícího měrného profilu včetně oprav narušených břehů a dna. V rámci této stavby je navržena i šterková příjezdová cesta o celkové výměře 1 292 m².
5. Ornice bude sejmuta a uschována na sousedním pozemku ve vlastnictví obce Rotava. Později bude využita pro terénní úpravy a zatravnění terénu.
6. O všech činnostech souvisejících se skrývkou, přemísťováním, ukládáním a ošetřováním skrývaných kulturních vrstev půdy bude veden ve smyslu vyhlášky Ministerstva životního prostředí ČR č. 13/1994 Sb. protokol, v němž budou uvedeny všechny skutečnosti rozhodné pro posuzování správnosti, úplnosti a účelnosti využívání těchto zemín.
7. Podle ustanovení § 11a odst. 1 písm. b) zákona se pro místní komunikace včetně jejich součástí a příslušenství za odňatou půdu zemědělskému půdnímu fondu odvoody nestanoví.

Podkladem pro zápis změny druhu pozemku v katastru nemovitostí je rozhodnutí podle zvláštních právních předpisů (stavební zákon).

Účastníci řízení (§ 27 odst. 1 správního řádu)

Povodí Ohře, státní podnik, Bezručova 4219, 430 03 Chomutov, zastoupený na základě plné moci společností Envisystem, s.r.o., U Nikolajky 1085, 150 00 Praha 5

O d ů v o d n ě n í

Městský úřad Kraslice, odbor životního prostředí, orgán na ochranu zemědělského půdního fondu (dále jen ZPF) projednal žádost Povodí Ohře, státní podnik, (IČO: 70889988), Bezručova 4219, 430 03 Chomutov, zastoupený na základě plné moci společností Envisystem, s.r.o., (IČO: 48585904), U Nikolajky 1085, 150 00 Praha 5 o trvalé a dočasné odnětí půdy ze zemědělského půdního fondu pro plánovanou stavbu „**LG Rotava – Skřiván**“ SO 01 – Přístupová cesta, SO 03 – Oprava měrného přelivu a SO 05 – Rekonstrukce šterkové přehrádky. Parcely se nacházejí v území se BPEJ:

9.58.04 – třída ochrany ZPF 3

9.36.54 – třída ochrany ZPF 5

Jedná o půdu velmi málo produkční.

Parcely dotčená trvalým odnětím půdy mají celkovou výměru podle evidence katastru nemovitostí 25 277 m². Vyjmuta bude plocha o velikosti 1 324 m². Jedná se o trvalé odnětí; nedojde tedy k rekultivaci ploch odnětí. Bližší specifikace bude předložena po zpracování zástavbové studie v této lokalitě.

V souladu s přílohou zákona č. 334/1192 Sb., není nutné v tomto případě dokládat faktory životního prostředí, které budou negativně ovlivněny odnětím půdy ze ZPF a ekologické váhy těchto vlivů.

Souhlas podle § 9 odst. 8 zákona byl udělen po provedeném terénním šetření a posouzení podkladů přiložených k žádosti.

P o u č e n í

Tento souhlas k odnětí půdy ze zemědělského půdního fondu je závazným stanoviskem ve smyslu § 149 zákona č. 500/2004 Sb., správního řádu a bude závaznou součástí rozhodnutí vydaného podle zvláštních předpisů (stavební zákon). Nejsou jím řešeny nebo dotčeny majetkoprávní vztahy k pozemkům. Žadatel je povinen plnit podmínky a povinnosti v něm stanovené ode dne, kdy toto rozhodnutí nabude právní moci. Platnost souhlasu je totožná s platností tohoto rozhodnutí a prodlužuje se současně s prodloužením jeho platnosti. Souhlas k trvalému odnětí a povinnosti v něm stanovené mohou být změněny jen při řízení o změně rozhodnutí vydaného podle zvláštních předpisů. Proti tomuto závaznému stanovisku se nelze samostatně odvolat, jeho obsah lze napadnout v rámci odvolání proti rozhodnutí, které je závazným stanoviskem podmíněno.

RNDr. Jiří Hejkal
vedoucí odboru životního prostředí

Žadatel:

Povodí Ohře, státní podnik, Bezručova 4219, 430 03 Chomutov, zastoupený na základě plné moci společností Envisystem, s.r.o., U Nikolajky 1085, 150 00 Praha 5

Na vědomí:

Městský úřad Kraslice, odbor územního plánování, stavebního úřadu a památkové péče



Město Rotava

zastoupené starostou panem Michalem Červenkou, Sídliště 721, Rotava
Tel. +420 359 574 138, e-mail: podatelna@rotava.cz

Číslo jednací: **ROT/4585/20/Tro**

vyřizuje/tel: Troják Pavel / 359 574 138

e-mail: trojak@rotava.cz

V Rotavě dne: 5. října 2020

obdrží:

ENVISYSTEM s.r.o.

Ing. David Bůžek

U Nikolajky 15, 150 00 Praha 5

V y j á d ř e n í

Město Rotava, zastoupené starostou Michalem Červenkou, po prostudování předložené žádosti a projektové dokumentace pro územní a stavební řízení ze dne 10. září 2020, kterou předložila společnost **ENVISYSTEM s.r.o., U Nikolajky 15, 150 00 Praha 5, IČ: 48585904**, s tímto stavebním záměrem a vstupem na pozemky města za níže uvedených podmínek souhlasí.

Stavební záměr: **LG Rotava – Skřiván, projektová dokumentace**

SO 01 – Přístupová cesta

SO 02 – Úprava koryta

SO 03 – Oprava měrného přelivu

SO 04 – Oprava budky limnigrafu

SO 05 – Rekonstrukce šterkové přehrážky

SO 06 – Kácení

Identifikační údaje pozemku:

Dotčený pozemek: p. č. 1423/1, 1437/1 a 1754/2

Místo a ulice: ul. Nejdecká, k. ú. Rotava

Druh pozemku: trvalý travní porost, zahrada a vodní plocha

Investor: Povodí Ohře, státní podnik
Bezručova 4219, 430 03 Chomutov
IČ: 70889988

Souhlas se uděluje za splnění těchto podmínek a povinností:

1. Stavební úpravy koryta a výstavba přístupové cesty bude provedena plně v souladu s předloženým záměrem a situací, která je součástí kompletní projektové dokumentace zpracované společností ENVISYSTEM s.r.o., U Nikolajky 15, 150 00 Praha 5, kde je projektantem autorizovaný inženýr Ing. David Bůžek (ČKAIT 0013107), v září roku 2020.
2. Je nutné postupovat podle územně plánovací dokumentace a respektovat platný Územní plán Rotavy, který byl schválen Zastupitelstvem města dne 12. srpna 2020 pod usnesením č. 108/5/20 a č. 109/5/20, dodržovat závazné regulativy územního rozvoje včetně pravidel funkčního a plošného využití území pro požadovaný záměr.

3. Investor písemně požádá majitele o odkup části dotčeného pozemku na předepsaném formuláři města, což musí být nejprve projednáno na schůzi stavební komise a následně bude záměr prodeje předložen ke schválení na nejbližším jednání Zastupitelstva města Rotavy.
4. Po realizaci a dokončení výše uvedené stavby bude ze strany investora provedeno geodetické zaměření skutečného stavu a připraven geometrický plán na oddělení části pozemku a to včetně zpracování odborného znaleckého posudku.
5. Mezi investorem této stavby a majitelem dotčené části pozemku dojde po realizaci výše uvedeného stavebního záměru k přípravě návrhu kupní smlouvy pro zápis do katastru nemovitostí, což musí být řádně schváleno usnesením na nejbližším jednání Zastupitelstva města Rotavy.
6. Při realizaci tohoto záměru nesmí dojít ze strany zhotovitele k narušení či poškození inženýrských sítí v majetku města a musí být dodržována stanovená ochranná pásma, jinak budou tyto náklady vynaložené na nezbytné opravy, plně hrazeny zhotovitelem těchto stavebních prací.
7. Město jako majitel výše uvedeného a dotčeného pozemku požaduje, aby bylo před započatím prací a o vstupu na pozemek písemně informováno a případně pak přizváno k předání staveniště vybranému dodavateli.
8. Ve zbývajících částech pozemku pak město vybuduje v souladu s Územním plánem Rotavy několik zahrádek a nově vybudovaná přístupová cesta bude sloužit i pro budoucí zahrádky, což pak bude vyřešeno smlouvou o zřízení věcného břemene přístupu a příjezdu k dotčeným pozemkům.
9. Pokud bude investor chtít připojit dotčený pozemek k silnici, musí v souladu s § 10 odst. 4 písm. b) zákona č. 13/1997 Sb., o pozemních komunikacích, ve znění pozdějších předpisů, požádat příslušný silniční správní úřad při Městském úřadě v Kraslicích o vydání rozhodnutí ohledně připojení sousední nemovitosti k silnici.
10. Vzhledem k tomu, že připojení sjezdu na silnici č. III/21041 zasahuje do stávajícího autobusového zálivu, je potřeba postupovat v souladu se závazným stanoviskem Policie ČR, DI Sokolov a dopravní značení po dobu realizace stavby a po jejím dokončení bude realizováno v souladu s obecnými požadavky na bezpečnost a plynulost provozu na pozemních komunikacích.
11. Dokončení veškerých prací, následné terénní úpravy a uvedení pozemků ve vlastnictví města do původního stavu, bude dodavatelskou firmou před podáním žádosti o kolaudaci stavby řádně oznámeno na Městském úřadě Rotava, odboru rozvoje a investic města.
12. Toto vyjádření pozbývá platnosti, jestliže do 2 let od jeho vyhotovení nebude vydáno Městským úřadem Kraslice, odborem stavebním příslušné povolení podle zákona č. 183/2006 Sb., o územním plánování a stavebním řádu, ve znění pozdějších předpisů.

S pozdravem

Otisk úředního razítka

Michal Červenka
starosta města

Příloha: potvrzená situace s umístěním stavby



Pomáhat a chránit

JID: PCR19ETRpo28984448
POLICIE ČESKÉ REPUBLIKY
KRAJSKÉ ŘEDITELSTVÍ POLICIE KARLOVARSKÉHO KRAJE



Územní odbor
Dopravní inspektorát Sokolov – komunikace
Jednoty 1 773
356 01 Sokolov

č.j. KRPK-55 693-2/ČJ-2020-190906

Sokolov 4. září 2020

ENVISYSTEM s.r.o.
Ing. David Bůžek
U Nikolajky 15
150 03 Praha 5

Počet listů: 1
Přílohy: 1

Silnice č. III/210 41, Rotava, ul. Nejdecká, staveništní sjezd – závazné stanovisko

Dopravní inspektorát Policie ČR v Sokolově posoudil předloženou dokumentaci předmětné stavby „Rotava – LG Skřiván“ včetně připojení ke komunikaci ve smyslu § 10 odst. 4 písm. b) zákona č. 13/1997 Sb., o pozemních komunikacích, ve znění pozdějších předpisů a sděluje, že s tímto jakožto dotčený orgán vydávající závazné stanovisko, s předloženým návrhem **souhlasí**, neboť odpovídá obecným požadavkům na bezpečnost a plynulost provozu na pozemních komunikacích.

Připojení sjezdu na silnici č. III/210 41 bylo posouzeno pouze v rozsahu předložené PD a to pouze pro potřebu běžné dopravní obslužnosti areálu firmy největšími předpokládanými vozidly skupiny 2 (vozidly délky do 10 m) dle tabulky 17 ČSN 73 6102 Z1. V případě změny využití pozemku nebo změny v užívání stavby je nutné nové posouzení připojení sousední nemovitosti k silnici z hlediska BESIPu, tedy nově vydané závazné stanovisko Policie České republiky.

Plochy vymezující rozhledové trojúhelníky příslušného připojení sousední nemovitosti k silnici musí být po celou dobu existence připojení prosty veškerých překážek vyšších než 0,75 m nad úrovní hran těles silnice i připojení (např. do nich nesmí zasahovat oplocení pozemků, vzrostlá zeleň, atd. ...).

Ohledně běžného užívání sdruženého sjezdu a nájezdu bude sjezd a nájezd vozidel na silnici z důvodu plynulého odbočení ze silnice a bezpečného nájezdu na ní probíhat

Jednoty 1773
356 01 Sokolov

jízdou vpřed, tedy je nutno zachovat dostatečný prostor pro otáčení vozidel na pozemku (p.p.č. 1437/1 v k.ú. Rotava).

Dopravní inspektorát Policie ČR v Sokolově jako dotčený orgán dle ust. § 77 odst. 2 písm. b) a v souladu s § 77 odst. 3 zákona č. 361/2000 Sb., o provozu na pozemních komunikacích, ve znění pozdějších předpisů, posoudil Vaši žádost o vyjádření k návrhu stanovení místní úpravy provozu (k návrhu vodorovného a přemístění svislého dopravního značení) na silnici č. III/210 41 v ul. Nejdecká v Rotavě.

Dopravní inspektorát Policie ČR v Sokolově **souhlasí** s návrhem stanovení místní úpravy provozu (s návrhem vodorovného a přemístění svislého dopravního značení) na silnici č. III/210 41 v ul. Nejdecká v Rotavě a to za splnění níže uvedených podmínek:

Dopravní značky budou svým provedením a umístěním odpovídat příslušným ČSN a TP.

Policie České republiky, jakožto dotčený orgán při stanovení místní úpravy provozu na pozemních komunikacích a užití zařízení pro provozní informace s předloženým návrhem souhlasí, neboť tento odpovídá obecným požadavkům na bezpečnost a plynulost provozu na pozemních komunikacích.

Dopravní inspektorát Policie ČR v Sokolově jako dotčený orgán dle ust. § 77 odst. 2 písm. b) a v souladu s § 77 odst. 3 zákona č. 361/2000 Sb., o provozu na pozemních komunikacích, ve znění pozdějších předpisů, posoudil Vaši žádost o vyjádření k návrhu stanovení přechodné úpravy provozu (k návrhu dopravního značení) na silnici č. III/210 41 v ul. Nejdecká v Rotavě.

Dopravní inspektorát Policie ČR v Sokolově **souhlasí** s návrhem stanovení přechodné úpravy provozu (s návrhem dopravního značení – IP 22) na silnici č. III/210 41 v ul. Nejdecká v Rotavě a to za splnění níže uvedených podmínek:

Dopravní značky budou svým provedením a umístěním odpovídat příslušným ČSN a TP, budou umístěny na dobu nezbytně nutnou a po skončení prací budou neprodleně odstraněny, v případě potřeby zneplatněny pootočením a umístěním mimo těleso vozovky.

Policie České republiky, jakožto dotčený orgán při stanovení přechodné úpravy provozu na pozemních komunikacích a užití zařízení pro provozní informace předloženým návrhem souhlasí, neboť tento odpovídá obecným požadavkům na bezpečnost a plynulost provozu na pozemních komunikacích.

Vyřizuje:

komisař por. Ing. Jan Trabach

Tel.: +420 974 376 448

Email: so.di@pcr.cz



komisař npor. Mgr. Jana Bláhová
vedoucí DI Sokolov

Ověřovací doložka

Převod dokumentu z analogové do digitální podoby podle § 69a z. č. 499/2004 Sb.

Subjekt, který převod dokumentu provedl:

POLICIE ČESKÉ REPUBLIKY
Krajské ředitelství policie Karlovarského kraje
Dopravní inspektorát Sokolov
Jednoty 1773
Sokolov

Datum vyhotovení:

4.9.2020 10:34:29

Jméno a příjmení osoby, která převod dokumentu provedla:

por. Ing. Jan Trabach

Viditelný (zajišťovací) prvek:

Počet listů převáděného dokumentu:

2

Envisystem s.r.o.
Ing. David Bůžek
U Nikolajky 15
150 03 Praha 5

VÁŠ DOPIS ZNAČKY/ZE DNE
9.09.2020

NAŠE ZNAČKA
KSÚSK/SÚ-8470/2020-Škv

VYŘIZUJE/LINKA
Škvarček/724 242 574

SOKOLOV
08.10.2020

Stanovisko k žádosti o vyjádření ke stavbě:
LG Rotava – Skřiván (zřízení sjezdu)

Krajská správa a údržba silnic Karlovarského kraje, příspěvková organizace (dále jen KSÚS KK) obdržela dne 10. 09. 2020 žádost o vyjádření k připravované stavbě „LG Rotava - Skřiván“ – zřízení sjezdu. K žádosti byla doložena v digitální podobě výkresová dokumentace ve stupni DSJ z 1/2020, vypracovaná firmou Envisystem s.r.o., IČO 48585904, projektant Ing. David Bůžek, se zakreslením plánovaného sjezdu v silničním pozemku sil.č. III/21041 na p.p.č.1718/1 k.ú.Rotava.

Do silničního tělesa komunikace č.III/21041 ve staničení cca 2,500 km, na pozemku p.č. 1718/1 k.ú. Rotava je uvažováno se zřízením nového sjezdu na uvedenou silnici.

Krajská správa a údržba silnic Karlovarského kraje, příspěvková organizace **s o u h l a s í** s realizací výše uvedeného stavebního záměru, **při splnění následujících podmínek:**

1. Stavba bude provedena dle předložené projektové dokumentace. KSÚS KK bude předložena ke schválení upřesněná projektová dokumentace v tištěné podobě se zakreslením zásahu do silničního pozemku. Sjezd bude splňovat podmínky §12 vyhlášky 104/1997 Sb., tj. především řešením odvodnění sjezdu, zachováním odvodnění silnice a snadno čistitelným povrchem krytu nově budované komunikace v místě připojení k sil. III/21041 v délce min. 15m.
2. V místech napojení nových silničních obrub na asfaltový povrch silnice III/21041 bude provedeno zařízení a následně doplnění asfaltovou směsí včetně zalití spáry.
3. V případě provádění výkopu bude jeho povrch upraven do původního stavu. Zásypový materiál u výkopů bude zhutnitelný a hutnění bude prováděno po vrstvách max. 30 cm. Zásahem nesmí být narušeny odtokové poměry silnice, bude zamezeno vnikání povrchových a spodních vod do silničního tělesa. Spára po zařízení povrchu silnice bude zalita.
4. Veškerý materiál získaný (vytěžený) při realizaci stavebních prací, který je svými stavebně technickými vlastnostmi vhodný pro další využití a který tedy nelze označit jako odpad, bude předán majetkovému správci komunikace. Získanými – vytěženými materiály ve smyslu tohoto závazného postupu jsou především: dřevní hmota, vytěžená obalovaná směs (odfrézovaná nebo

Bankovní spojení: Komerční banka, a. s. pobočka Karlovy Vary
č. ú.: 78-2496840247/0100
Zápis v obchodním rejstříku Krajského soudu Plzně, oddíl Pr, vložka 114

tel.: 352 356 104 - podatelna
tel.: 352 356 101 - sekretariát
ID datové schránky: 2kdkk64

e-mail: podatelna@ksusk.cz
IČ: 70947023
DIČ: CZ70947023

Doručovací adresa:
Krajská správa a údržba silnic Karlovarského kraje,
příspěvková organizace
Chebská 282, 356 04 Dolní Rychnov

Fakturační adresa:
Krajská správa a údržba silnic Karlovarského kraje,
příspěvková organizace
Chebská 282, 356 01 Sokolov

vybouraná živičná směs), opracovaný kámen (dlažba, obruby, sil.patníky apod.), ocelové konstrukce (sil.svodidla, zábradlí, nosníky, SDZ apod.).

5. Rozhodnutí o umístění zařízení a zásahu do silničního pozemku podléhá příslušnému silničnímu správnímu úřadu a souhlasu příslušného dopravního inspektorátu Policie ČR. Souhlasné stanovisko PČR bude předloženo KSÚS KK spolu se souhlasným stanoviskem Města Rotava.
6. Před vydáním rozhodnutí o povolení zvláštního užívání - zřízení sjezdu - příslušným silničním správním úřadem (případně rozhodnutím – stavebním souhlasem příslušným stavebním úřadem), bude s investorem stavby uzavřena nájemní **Smlouva o užívání pozemku pro provedení a umístění stavby – zřízení sjezdu (ZS)**.
7. Před zahájením stavebních prací bude se zvláštním uživatelem uzavřena **Smlouva o technických podmínkách a poplatku za omezené užívání (ZUS)**, která slouží současně jako podklad pro vydání rozhodnutí o zvláštním užívání silničního správního úřadu. K žádosti o smlouvu ZUS použije zvláštní uživatel „Formulář žádosti o vydání technických podmínek ke zvláštnímu užívání“, který je k dispozici na webových stránkách www.ksusk.cz.
8. Před započítáním zásahu do silničního tělesa a po jeho skončení bude s naší organizací sepsán protokol o předání a převzetí silnice za účasti jak stavebníka (investora), tak zhotovitele.
9. Práce v silničním tělese budou prováděny v období od 01.05. do 31.10. za dopravního opatření stanoveného příslušným správním úřadem. Návrh dopravního opatření pro případ nutného omezení dopravy v souvislosti s realizací stavby bude předložen KSÚS KK k odsouhlasení.
10. Investor, resp. vlastník zařízení bude odpovídat po celou dobu provádění stavby a existence tohoto zařízení za veškeré škody na majetku KSÚS KK, které vzniknou v přímé souvislosti se zařízením.

S pozdravem

Vladislav Škvarček

správní inspektor
Krajská správa a údržba silnic Karlovarského kraje,
příspěvková organizace
Chebská 282, 356 01 Sokolov
tel.: 352 356 152, mob.: 724 242 574
e-mail: skvarcek.vladislav@ksusk.cz
web: www.ksusk.cz

Bankovní spojení: Komerční banka, a. s. pobočka Karlovy Vary
č. ú.: 78-2496840247/0100
Zápis v obchodním rejstříku Krajského soudu Plzeň, oddíl Pr, vložka 114

tel.: 352 356 104 - podatelna
tel.: 352 356 101 - sekretariát
ID datové schránky: 2kdkk64

e-mail: podatelna@ksusk.cz
IČ: 70947023
DIČ: CZ70947023

Doručovací adresa:
Krajská správa a údržba silnic Karlovarského kraje,
příspěvková organizace
Chebská 282, 356 04 Dolní Rychnov

Fakturační adresa:
Krajská správa a údržba silnic Karlovarského kraje,
příspěvková organizace
Chebská 282, 356 01 Sokolov

Váš dopis zn.: ---
Ze dne: 18.11.2020
Naše zn.: POH/51979/2020-2/032100

ENVISYSTEM, s.r.o.
U Nikolajky 1085/15
150 00 Praha 5

Vyřizuje: Ing. Martin Krupka, Ph.D.
Tel.: 474 636 215
Mobil:
E-mail: krupka@poh.cz

buzek@envisystem.cz

Datum: 24.11.2020

LG Rotava - Skřiváň

K Vaší žádosti o vyjádření k výše uvedené akci ze dne 18. listopadu 2020, kterou jsme obdrželi elektronicky, Vám sdělujeme naše stanovisko, které platí dva roky ode dne vydání.

I. Vyjádření z hlediska Národního plánu povodí Labe (NPP) a Plánu dílčího povodí Ohře, dolního Labe a ostatních přítoků Labe (PDP):

Z hlediska zájmů daných platným NPP a PDP (ustanovení § 24 a § 26 zákona č. 254/2001 Sb., o vodách a o změně některých zákonů, ve znění pozdějších předpisů, dále vodní zákon) je uvedený záměr možný, protože lze předpokládat, že záměrem nedojde ke zhoršení chemického stavu a ekologického stavu dotčených útvarů povrchových vod a chemického a kvantitativního stavu útvarů podzemních vod, a že nebude znemožněno dosažení jejich dobrého stavu. Toto hodnocení vychází z posouzení souladu daného záměru s výše uvedenými platnými dokumenty.

II. Stanovisko z hlediska správce povodí:

Bez připomínek.

Souřadnice (orientačně): X = 1 000 006, Y = 868 863.

Předmětem vyjádření je rekonstrukce limnigrafu Rotava – Skřiváň. Limnigraf se nachází v intravilánu města Rotava na vodním toku Skřiváň, cca 30 m nad soutokem s Rotavou. Stávající technický stav je nevyhovující. Stavba zahrnuje stavební objekty:

SO 01 – Přístupová cesta – délka 100 m, šířka 3 m.

SO 02 – Úprava koryta – balvanitá rovnanina Ds 0,8 – 1,2 m s proštěrkováním a vyklínováním v úseku nad přehrázkou, mezi přehrázkou a LG a i pod LG.

SO 03 – Oprava měrného přelivu – oprava betonových a ocelových konstrukcí měrného přelivu – očištění a sanace stávajících konstrukcí.

SO 04 – Oprava budky limnigrafu – oprava stávající budky.

SO 05 – Rekonstrukce šterkové přehrážky, SO 06 – Kácení.

Investorem akce je Povodí Ohře, státní podnik.

HGR: 6111. ČHP: 1-13-01-1110-0-00. Vodní útvar povrchových vod: OHL_0290 - Rotava od pramene po ústí do toku Svatava

Ing. Václav Svejkovský
vedoucí odboru VR

Povodí Ohře, státní podnik

Bezručova 4219
Chomutov 430 03

tel +420 474 636 111

ID datové schránky 7ptt8gm

e-mail poh@poh.cz

web www.poh.cz

IČO 70889988

DIČ CZ70889988

Bankovní spojení

KB, a.s., Chomutov, č.ú. 9137441/0100

ČS, a.s., Chomutov, č.ú. 3930932/0800

Zapsán v obchodním rejstříku u Krajského soudu v Ústí nad Labem v oddílu A, vložce č. 13052

Rozdělovník

POh, s. p., závod Karlovy Vary

POh, s. p., provoz Karlovy Vary

1112 2076

-868863, -1000006

Záznam z jednání 1. výrobního výboru

Název akce: LG Rotava – Skřiváň – projektová dokumentace

Stupeň: dokumentace pro stavební povolení v podrobnostech pro provádění stavby

Datum konání: 20. 7. 2020

Místo konání: Povodí Ohře – závod Karlovy Vary

Přítomni: - viz Prezenční listina

Úvod:

Projektant představil přítomným pracovní verzi opravy a rekonstrukce limnigrafu a šterkové přehrážky na toku Skřiváň v Rotavě. Požadavky na projekt vycházejí z investičního záměru a zadávacího listu. Na místě se již konalo místní šetření dne 6. 5. 2020 za účasti zástupců investora a projektanta. Dne 15. 6. 2020 představil projektant se zástupci investora projekt představitelům města Rotavy a požádal je o vyjádření k trvalým záborům a majetkoprávnímu vypořádání přístupové cesty. Projekt se bude projednávat na stavební komisi, která zasedá 20. 7. 2020.

Vlastní projekt je rozdělen do následujících stavebních objektů:

SO 01 – PŘÍSTUPOVÁ CESTA

SO 02 – ÚPRAVA KORYTA

SO 03 – OPRAVA MĚRNÉHO PŘELIVU

SO 04 – OPRAVA BUDKY LIMNIGRAFU

SO 05 – REKONSTRUKCE ŠTERKOVÉ PŘEHRÁŽKY

SO 06 - KÁCENÍ

V rámci diskuze byly dále konstatovány tyto následující závěry a připomínky:

1. SO 01 – v prostoru záplavy Q100 bude svah navrhované cesty opevněn kamenným záhozem $D_s=0,3$ m.
2. SO 02 – bez připomínek.
3. SO 03 – u schodiště bude odříznut zrezlý konec U profilu a beton pod profilem bude sanován.
4. SO 03 – veškeré kovové konstrukce (kromě nerez tyče) budou natřeny matnou zelenou barvou např. RAL 6011 (rezedová zelená).
5. SO 03 – zábradlí u nového – zkráceného schodiště bude provedenou pouze jednostranně a bude na něj použito materiálu ze stáv. zábradlí.
6. SO 04 – Střecha budky limnigrafu nebude opravena jako stávající stanová, ale jako valbová se sklonem do koryta. Materiál krytiny bude pozinkovaný plech tl. 0,6 mm s extra měkkým jádrem (záruka 40 let), lakovaný polyesterovým nástřikem barvy hnědé mat (např. RAL 8017). Mezi krytinou a palubkami nebude umístěna žádná fólie ani asfaltový pás – dle vyjádření výrobce (Lindab) pod falcovanou krytinu není potřeba pokládat folie, dokonce to není žádoucí, resp. je to zbytečné. Folie mezi podkladem a krytinou neplní žádnou užitnou funkci, spíše více škodí. Při použití klasické difuzní folie dochází k zadržování vzniklého kondenzátu mezi spodní stranou krytiny a folií, což krytině škodí, při použití folie s nakaširovanou strukturovanou rohoží zase dochází k nechtěným deformacím krytiny.
7. SO 04 – dveře a zárubně LMG budky budou očištěny a opatřeny základním a vrchním nátěrem v barvě stejné jako ostatní oc. konstrukce (matná zelená).
8. SO 04 – fasáda LMG budky bude očištěna (nasucho) a opatřena novým fasádním nátěrem v barvě světle béžové mat – např. RAL 1014).
9. SO 05 – šterková přehrážka bude rekonstruována nikoliv opravou.
10. SO 06 – projektant zreviduje umístění kácených stromů v situaci, tak aby odpovídali realitě.
11. Kromě výše uvedeného bude projekt vycházet z návrhů uvedených v prezentaci, která je součástí tohoto zápisu v pdf.

12. Projektant co nejdříve zajistí aktualizovaná stanoviska vlastníků dotčených pozemků (město Rotava a Vítězslav Nádeníček).

Zúčastnění souhlasí s výše uvedeným.








Záznam vypracoval: Ing. D. Bůžek
Karlovy Vary, 20. 7. 2020

PREZENČNÍ LISTINA

Akce: „LG Rotava – Skřiváň – projektová dokumentace“ - 1. výrobní výbor

Místo konání: Povodí Ohře – Závod Karlovy Vary

Datum: 20. 7. 2020

Jméno	Organizace	Telefon	e-mail	Podpis
EČEL Emil	Povodí Ohře, st. l.	720 749 305	ECEL@POH.CZ	
K. VOZÍŠKOVÁ	POH s.r.o. - ZKV	725 155 129	VOZISKOVA@POH.CZ	
L. HOLÝ	POH Převoz K.V.	723 824 957	LHOLY@POH.CZ	
O. MASÁK	POH - VAD	776 307 381	masak@poh.cz	
V. PINTA	POH - TPC	606 757 552	Pinta@poh.cz	
B. KOVOTNÝ	POH s.r.o. - MZ	720 749 389	KOVOTNY@POH.CZ	
D. BŮŽEK	ENVISYSTEM	257566 062	buzek@emisystem.cz	

Zápis z jednání na MÚ Rotava

LG – Rotava – Skřiváň - Oprava


Datum konání: 15. 6. 2020
Místo konání: MÚ Rotava
Přítomni: dle prezenční listiny

Projektant a zástupci státního podniku Povodí Ohře představili zástupcům města Rotava plán opravy limnigrafického profilu na toku Skřiváň před zaústěním do Rotavy. Cílem akce je stabilizace limnigrafického profilu pro správné měření průtoků a obnova štěrkové přehrážky pro zachytávání sedimentů, kterou je potřeba cca 1x ročně odtěžit (přibližně 2 nákladní auta materiálu). Pro realizaci je nutná přístupová cesta, kterou by bylo vhodné na místě ponechat z důvodu potřeby přístupu k štěrkové přehrážce.

Přítomní dále vyslovili následující připomínky:

- Investor (Povodí Ohře, s.p.) pro realizaci úprav v korytě požádá město Rotava o odkup části pozemku p.č. 1437/1 nacházející se pod stávajícím korytem a navrhovanou úpravou pravého břehu o velikosti přibližně 165 m².
- Pro majetkoprávní vypořádání přístupové cesty navržené na pozemku p.č. 1437/1 v rozsahu cca 400 m², investor upřednostňuje zřízení věcného břemene.
- Záměr vyvolá kácení vzrostlých stromů (průměru 10 – 30 cm) na obou březích a v prostoru navržené přístupové cesty v rozsahu cca 40 ks.
- Vedení přístupové cesty v úseku od napojení na silnici k zatáčce, lze upravit dle připomínek města (vlastníka pozemku).
- Starosta města předloží záměr stavební komisi k projednání.

Zápis vypracoval: Ing. D. Bůžek, 15. 6. 2020









PREZENČNÍ LISTINA

Akce: „LG Rotava - Skřiván“

1. výrobní výbor

Místo konání: Městský úřad Rotava

Datum: 15.6.2020

Jméno	Organizace	Telefon	e-mail	Podpis
A. NEŠKRAVNÝ	MĚSTO ROTAVA		NEŠKRAVNÝ@ROTAVA.CZ	
EČEL	POH s.p.		ECEL@POH.CZ	
KOLOTRNÁ	POH, s.p.	720 749 889	bnovotna@poh.cz	
BŮZEK	EMUSYSTEN	251 566 062	buzeck@emusysda.cz	
ČERNÉVALA TROJAK	MĚSTO ROTAVA	773 558 295	STAROSTA@ROTAVA.CZ	
TROJAK Pavel	MĚSTO ROTAVA	777 732 730	trojaki@rotava.cz	

V Karlových Varech, dne 10. 11. 2020

Z Á P I S Z

"VÝROBNÍHO VÝBORU Č.2"

datum konání: **10. 11. 2020**
hodina konání: provedeno korespondenčně
místo konání:
akce: **LG Rotava - Skřiván (DSJ)**

Provedeno korespondenčně – viz příložená e-mailová korespondence.

Text – viz Příloha 1

Blanka Novotná – *souhlas*

Lukáš Holý – *souhlas* (viz Příloha 2)

Emil Ečer – *souhlas* (viz Příloha 3)

Ondřej Masák – *souhlas* (viz Příloha 4)

Kateřina Voříšková – *souhlas* (viz Příloha 5)

Václav Pinta – *souhlas* (viz Příloha 6)

Zapsal: Blanka Novotná (POh, s.p), David Bůžek (Envisystem, s.r.o.)


LG Rotava - Skřiváň - 2. výrobní výbor (korespondenční)
Blanka Novotna

 Komu: Vaclav Pinta, Lukas Holy, Emil
 Ecer, Katerina Voriskova, Ondrej
 Masak

10.11.2020 22:09

Kopie : David Bůžek

 Od: Blanka Novotna/KV/Povodi_Ohre/CZ
 Komu: Vaclav Pinta/TPC/GR/Povodi_Ohre/CZ@Povodi_Ohre, Lukas
 Holy/OT/Povodi_Ohre/CZ@POVODI_OHRE, Emil
 Ecer/KV/Povodi_Ohre/CZ@Povodi_Ohre, Katerina
 Kopie: David Bůžek <buzek@envisystem.cz>

Přeji všem hezký den,

u akce "LG Rotava - Skřiváň" upravil Ing. Bůžek na naši žádost způsob opravy betonové konstrukce měrného profilu. Levé zavazující křídlo bude odbouráno a nahrazeno novou betonovou konstrukcí.

Před finálním dopracováním PD jsme se s panem projektantem domluvili na uskutečnění ještě jednoho výrobního výboru (korespondenčního).

Výkresy a doklady jsou k dispozici zde: [L:\ShareData\PR_ZUIRIPDIPŘED ZVV\ZKV102 744 LG Rotava - Skřiváň](#)

Zde přikládám komentář pana projektanta:

Dobrý den,

dovoluji si Vám poslat podklady k 2. výrobnímu výboru (korespondenčnímu) k akci "LG Rotava - Skřiváň - projektová dokumentace". Posílám několik základních výkresů bez technické zprávy, podrobností, výkresu vyztužení ŠP a výkazu výměr (to bude až součástí podkladů k ZVV). O případné připomínky prosím do konce tohoto týdne. Dle smlouvy musíme mít ZVV nejpozději 26.11. - podklady k ZVV bych Vám tedy poslal nejpozději 19.11

Zde přikládám základní popis k jednotlivým SO resp. změny od 1. VV.

SO 01: Přístupová cesta, výkresy: D.3.1a,b (situace), D.4.1 (podélný profil), D.5.10+D.5.14 (příčné řezy cesty), D.5.15 (příčné a podélné řezy sjezdu)

Z tohoto objektu se stala asi stěžejní stavba celé akce (výměrově, rozpočtově a inženýringem). Museli jsme zapracovat připomínky města, silničního správního úřadu, dopravního inspektorátu a krajské správy silnic. Od všech již máme souhlas vč. trvalého záboru od města a odboru územního plánování.

SO 02: Úprava koryta, výkresy: D.3.2 (situace), D.4.2 (podélný profil), D.5.1+D.5.9 (příčné řezy korytem)

Návrh je v souladu s 1. VV.

SO 03: Oprava měrného profilu, výkresy: D.5.3, D.5.4 (příčné řezy), D.6.1 (podrobný půdorys a řezy)

Změny - odbourání zavázání přelivu do levého břehu a náhrada novou betonovou konstrukcí, v korytě a na PB sanace přelivu kotvenou přibetonávkou, pouze tam, kde nejde přibetonávku z hydraulických důvodů provést bude povrch sanován pouze povrchově (stěrkou).

SO 04: Oprava budky limnigrafu, výkresy: D.6.3a (Oprava střechy LG), D.6.3b (Nátěr fasády a dveří)

Návrh je v souladu s 1. VV.

SO 05: Rekonstrukce štěrkové přehrážky, výkresy: D.5.8 (příčný řez), D.6.2 (Výkres skladby a tvaru)

Návrh je v souladu s 1. VV. Je hotové statické posouzení a návrh vyztužení (kombinace prutů R16 a

R12) - pouze ještě není hotový výkres vyztužení.

SO 06: Kácení

Návrh je v souladu s 1. VV.

Doklady:

- máme vyjádření všech sítířů (nejsme s žádnou IS v kolizi)
- souhlas KSÚSKK (čekáme na smlouvu o povolení zřízení sjezdu - již jsem 2x urgoval)
- Město Rotava - souhlas s projektem, cestou a trvalým záborem
- Policie ČR - Dopravní inspektorát - souhlas s projektem a DIO
- Ing. Nádeníček (jediný soukromý vlastník) - aktualizovaný souhlas s projektem a trvalým a dočasným záborem (500 Kč/m2 za TZ a 90 Kč/m2/rok za DZ)
- MU Kraslice - Závazné souhrnné stanovisko - stále čekáme (žádost podána 9.9.) - mělo by být tento týden
- MU Kraslice - Silniční správní úřad - vše máme odsouhlaseno, čekáme na smlouvu od KSÚSKK, poté nám vydá SSÚ souhlas s napojením na komunikaci
- MU Kraslice - Odbor územního plánování - stanovisko - záměr je přípustný

Subdodávky:

- statické posouzení - ANO
- geodetické zaměření - ANO
- IG průzkum - ANO
- biologický průzkum - ANO
- hydraulické posouzení - ANO

Děkuji za spolupráci, s pozdravem

Ing. David Bůžek

Envisystem, s.r.o.

tel.: 251 566 062-3

V případě, že již nebudete mít dalších připomínek, požádala bych Vás o vyjádření souhlasu s navrženým řešením.

Následně bude projekt dopracován do finální podoby a bude Vám poskytnut k připomínkování v našem klasickém formátu v MOI. Poté to vše zakončíme závěrečným výrobním výborem.

Velice děkuji za spolupráci.

S přáním příjemného dne

Ing. Blanka Novotná, manažer projektů západ
oddělení TDS - oblast Karlovy Vary

Povodí Ohře, státní podnik
Horova 12, 360 01 Karlovy Vary
tel.ústředna: +420 353 436 711
tel.kancelář: +420 353 436 754
tel.mobilní: +420 720 749 389
e-mail: bnovotna@poh.cz
<http://www.poh.cz/>

Tato zpráva má pouze informativní charakter a není myšlena jako závazný návrh na uzavření smlouvy, podání nabídky či přijetí nabídky. Slouží pouze jako podklad pro případné následné jednání stran. Jakékoliv jednání Povodí Ohře, státního podniku uvedené v předchozí větě musí být učiněno výhradně v písemné formě včetně podpisu oprávněné osoby.



S ohledem na životní prostředí zvažte prosím tisk této zprávy.

Před odesláním kontrolováno antivirovým systémem NOD32.



Odpověď: LG Rotava - Skřivář - 2. výrobní výbor (korespondenční) 📎

Lukas Holy

Komu: Blanka Novotna

11.11.2020 08:20

Kopie : David Bůžek, Emil Ecer, Katerina Voriskova, Ondrej Masak,
Vaclav Pinta

Od: Lukas Holy/OT/Povodi_Ohre/CZ

Komu: Blanka Novotna/KV/Povodi_Ohre/CZ@Povodi_Ohre

Kopie: David Bůžek <buzek@envisystem.cz>, Emil
Ecer/KV/Povodi_Ohre/CZ@POVODI_OHRE, Katerina
Voriskova/KV/Povodi_Ohre/CZ@POVODI_OHRE, Ondrej

Ahoj a dobrý den,

za provoz bez připomínek

S pozdravem

Ing. Lukáš Holý
vedoucí provozu Karlovy Vary

Povodí Ohře, státní podnik
Mostecká 50, 362 32 Otovice
mobil.: +420 723 824 951
tel. : +420 353 222 303-5
e-mail : lholy@poh.cz
<http://www.poh.cz/>

Blanka Novotna	Přeji všem hezký den, u akce "LG Rotava - Skřivář...	10.11.2020 22:09:06
----------------	--	---------------------



Odpověď: LG Rotava - Skřiváň - 2. výrobní výbor (korespondenční) 

Emil Ecer

Komu: Blanka Novotna

11.11.2020 08:37

Od: Emil Ecer/KV/Povodi_Ohre/CZ

Komu: Blanka Novotna/KV/Povodi_Ohre/CZ@Povodi_Ohre

Ahoj.

Prosím akorát prober s projektantem nejasnosti
okolo skladby komunikace a stabilitu zemního
tělesa pod komunikací na staničení 0,037 km (
výkres D 5 12).

Jinak bez připomínek.

Děkuji.

S pozdravem

Emil Ečer, technický dozor staveb

Povodí Ohře, státní podnik
Horova 12, 360 01 Karlovy Vary
tel. : +420 353 436 753

mobil: +420 720 749 305

e-mail : ecer@poh.cz

<http://www.poh.cz/>

Tato zpráva má pouze informativní charakter a není myšlena jako závazný návrh na uzavření smlouvy, podání nabídky či přijetí nabídky. Slouží pouze jako podklad pro případné následné právní jednání stran. Jakékoliv právní jednání Povodí Ohře, státního podniku uvedené v předchozí větě musí být učiněno výhradně v písemné formě včetně podpisu oprávněné osoby.



S ohledem na životní prostředí zvažte prosím tisk této zprávy.

Před odesláním kontrolováno antivirovým systémem NOD32.

Blanka Novotna

Přeji všem hezký den, u akce "LG Rotava - Skřivá...

10.11.2020 22:09:06



Odpověď: LG Rotava - Skřivář - 2. výrobní výbor (korespondenční) 📎

Ondrej Masak

Komu: Blanka Novotna

11.11.2020 11:16

Kopie : Vaclav Pinta, Michal Tanajewski

Od: Ondrej Masak/GR/Povodi_Ohre/CZ

Komu: Blanka Novotna/KV/Povodi_Ohre/CZ@Povodi_Ohre

Kopie: Vaclav Pinta/TPC/GR/Povodi_Ohre/CZ@Povodi_Ohre, Michal Tanajewski/GR/Povodi_Ohre/CZ@Povodi_Ohre

Ahoj Blanko,

za VHD v současném stádiu bez připomínek.

S pozdravem

Mgr. Ondřej Masák

vedoucí oddělení systémové podpory VHD

Povodí Ohře, státní podnik
Bezručova 4219, 430 03 Chomutov
tel. : +420 474 636 304
fax : + 420 474 624 200
e-mail : masak@poh.cz
<http://www.poh.cz/>



S ohledem na životní prostředí zvažte prosím tisk této zprávy.
Před odesláním kontrolováno antivirovým systémem NOD32.

Blanka Novotna	Přeji všem hezký den, u akce "LG Rotava - Skřivář...	10.11.2020 22:09:07
----------------	--	---------------------



Odpověď: LG Rotava - Skřivář - 2. výrobní výbor (korespondenční) 📎

Katerina Voriskova

Komu: Blanka Novotna

12.11.2020 10:45

Kopie : David Bůžek, Emil Ecer, Lukas Holy, Ondrej Masak, Vaclav Pinta

Od: Katerina Voriskova/KV/Povodi_Ohre/CZ

Komu: Blanka Novotna/KV/Povodi_Ohre/CZ@Povodi_Ohre

Kopie: David Bůžek <buzek@envisystem.cz>, Emil Ecer/KV/Povodi_Ohre/CZ@Povodi_Ohre, Lukas Holy/OT/Povodi_Ohre/CZ@Povodi_Ohre, Ondrej Masak/GR/Povodi_Ohre/CZ@Povodi_Ohre, Vaclav

Ahoj Blani,
k 2.VV nemám připomínek, s předloženým
souhlasím.

S pozdravem

Ing. Kateřina Voříšková, vedoucí technické skupiny

Povodí Ohře, státní podnik
Horova 12, 360 01 Karlovy Vary
tel. : +420 353 436 756
e-mail : voriskova@poh.cz
<http://www.poh.cz/>

🌿 S ohledem na životní prostředí zvažte prosím tisk této zprávy.
Před odesláním kontrolováno antivirovým systémem NOD32.

Blanka Novotna

Přeji všem hezký den, u akce "LG Rotava - Skřivář..."

10.11.2020 22:09:06



Odpověď: LG Rotava - Skřiváň - 2. výrobní výbor (korespondenční) 📎

Vaclav Pinta

Komu: Blanka Novotna

13.11.2020 09:14

Kopie

: Lukas Holy, Emil Ecer, Katerina Voriskova, Ondrej Masak

Od: Vaclav Pinta/TPC/GR/Povodi_Ohre/CZ

Komu: Blanka Novotna/KV/Povodi_Ohre/CZ@Povodi_Ohre

Kopie: Lukas Holy/OT/Povodi_Ohre/CZ@POVODI_OHRE, Emil Ecer/KV/Povodi_Ohre/CZ@Povodi_Ohre, Katerina Voriskova/KV/Povodi_Ohre/CZ@Povodi_Ohre, Ondrej

Dobrý den,
souhlasím s navrženým řešením.
TPČ - V. Pinta

Blanka Novotna	Přeji všem hezký den, u akce "LG Rotava - Skřivá...	10.11.2020 22:09:07
----------------	---	---------------------

V Karlových Varech, dne 26. 11. 2020

Z Á P I S Z E "ZÁVĚREČNÉHO VÝROBNÍHO VÝBORU"

datum konání: **26. 11. 2020**
hodina konání: provedeno korespondenčně
místo konání:
akce: **LG Rotava - Skřiván (DSJ)**

Na ZVV bylo dojednáno:

- Zasláné připomínky k PD byly před konáním ZVV zapracovány a vypořádány.
- Dále bylo konstatováno:

1) Technické řešení

Účelem stavby je stabilizace zájmového úseku toku, oprava měrného profilu, rekonstrukce šterkové přehrážky a zhotovení přístupové komunikace ke šterkové přehrážce pro umožnění odtěžení zachycených sedimentů.

SO 01 – Přístupová cesta

Šterková cesta délky cca 100 m, šířky 3 m; Skladba: geotextilie, kamenivo frakce 32-63 mm tl. 300 mm a kamenivo frakce 8-16 mm tl. 100 mm. Prvních 20 m je cesta stmelena cementovou maltou.

SO 02 - Úprava koryta

Zahrnuje balvanité rovinaniny $D_s = 0,8 \div 1,2$ m s prošterkováním a vyklínováním v celém zájmovém úseku toku pro stabilizaci koryta v profilu limnigrafu a šterkové přehrážky.

SO 03 - Oprava měrného přelivu

Stavební objekt zahrnuje opravu stáv. betonových a ocelových konstrukcí měrného přelivu představující očištění a sanaci konstrukcí ve stávajícím rozsahu.

SO 04 - Oprava budky limnigrafu

Stavební objekt zahrnuje opravu stávající střechy budky a nový nátěr fasády a dveří.

SO 05 - Rekonstrukce šterkové přehrážky

Stavební objekt zahrnuje kompletní rekonstrukci šterkové přehrážky, která je v současnosti úplně zdevastovaná. Šterkovou přehrážku bude tvořit subtilní žb konstrukce v parametrech původně navržené, tzn. délky 18,3 m (vč. závázání do obou břehů), výšky nade dnem 1 m a šířky v koruně 0,4 m.

SO 06 – Kácení

Stavební objekt zahrnuje kácení stromů vyvolané přístupovou cestou a stabilizačními opatřeními v korytě. Jedná se celkem o 45 stromů průměru kmene $10 \div 40$ cm. Náhradní výsadba je předepsána v počtu 15 ks (autochtonní listnatá dřevina OK 12-14 cm) na pozemcích města. Následnou péči bude zajišťovat město.

- 2) Soulad PD s požadavkovým listem
Věcný obsah PD se zpracovanými připomínkami je v souladu s požadavkovým listem a následnými VV.
- 3) Členění na opravy a rekonstrukce
Vlastní stavba má charakter rekonstrukce (investice) – doplnění nových konstrukcí + obnova stávajících konstrukcí.
- 4) Soulad ceny z PD s PL (Při odchylce vyšší než 50% je nutno uvést zdůvodnění a projednat na IK)
*Cena dle PL – 3 000 000 Kč
Cena dle PD (DSJ) – 3 470 134 Kč*
- 5) Řešení pozemků – předložena a odsouhlasena sumarizační tabulka trvalých a dočasných záborů, případně záborů veřejného prostranství (pokud je cena za DZ nadstandardní oproti platnému Výměru MF, je nutný souhlas účastníků ZVV)
Pozemky dotčeny trvale i dočasně viz předložená sumarizační tabulka.

*Město Rotava souhlasí s odprodejem trvale dotčeného pozemku po realizaci stavby za cenu dle znaleckého posudku (26,94 Kč/m²), pozemek pro dočasný zábor poskytne bezúplatně.
Ing. Nádeníček souhlasí s odprodejem pozemku po realizaci stavby za cenu 500 Kč/m², s touto cenou byl již schvalován PL a IK PŘ tuto cenu akceptovala. Za dočasný zábor pozemku požaduje 90 Kč/m²/rok, výsledná částka za dočasný zábor by tak činila 3 000 Kč.*
- 6) Rozpracovaný GP k odsouhlasení jeho formální a věcné úplnosti ve formátu souboru PDF
Není součástí projektové dokumentace.
- 7) Kolize s inženýrskými sítěmi, termínové omezení pro realizaci
Samotná stavba nekříží trasy IS.
- 8) Podmínky orgánů ochrany přírody – projednání výjimky ze ZCHD, termínové omezení pro realizaci
Český rybářský svaz požaduje práce v korytě provádět v termínu od 1.5. do 30.9. z důvodu výskytu pstruha obecného (celý tok je chráněná rybí oblast).
- 9) Podmínky dalších subjektů včetně vnitropodnikových (VHD apod.), termínové omezení pro realizaci
Termínové omezení KSÚS KK: práce v silničním tělese provádět v období od 01.05. do 31.10.
- 10) Hydrotechnické a statické výpočty
Součástí projektové dokumentace je statický výpočet železobetonové konstrukce štěrkové přehrážky a výpočet ovlivnění průběhu hladiny při Q100 (zákres v podélném profilu a situaci)
- 11) Odlišnosti pro provádění stavby důležitá při zadávání zakázky (dotace,...)
Nejsou známy.

Výše uvedené body byly projednány a odsouhlaseny.

Účastníci ZVV konstatují připravenost PD a doporučují PD k projednání v DK PŘ.

Přítomní považují tento výrobní výbor za závěrečný.

Zapsal dne 26. 11. 2020:

Ing. Blanka Novotná, Ing. David Bůžek

Připomínky a souhlasy s PD vyjádřeny jednotlivými účastníky korespondenčně:

Text žádosti o vyjádření – viz Příloha 1

Souhrn jednotlivých vyjádření účastníků ZVV:

Blanka Novotná – *souhlas*

Jitka Pavlasová – *souhlas* (viz Příloha 2)

Kateřina Voříšková – *souhlas* (viz Příloha 3)

Ondřej Masák – *souhlas* (viz Příloha 4)

Emil Ečer – *souhlas* (viz Příloha 5)

Václav Pinta – *souhlas* (viz Příloha 6)

Lukáš Holý – *souhlas* (viz Příloha 7)

Jindřich Sedlák (ČHMÚ Plzeň) – *souhlas* (viz Příloha 8)

Lada Rýdlová – *souhlas – rozpočet* (viz Příloha 9)

**502628 LG Rotava - Skřivář_korespondenční ZVV****Blanka Novotná**Komu: Vaclav Pinta, Lukas Holy, Katerina
Voriskova, Emil Ecer, Ondrej Masak


26.11.2020 16:00

Kopie Jitka Pavlasova, Martin Cidlinsky, Michal Tanajewski, David
Bůžek, Lada Rydlova

Od: Blanka Novotná/KV/Povodi_Ohre/CZ

Komu: Vaclav Pinta/TPC/GR/Povodi_Ohre/CZ@Povodi_Ohre, Lukas
Holy/OT/Povodi_Ohre/CZ@POVODI_OHRE, Katerina
Voriskova/KV/Povodi_Ohre/CZ@Povodi_Ohre, EmilKopie: Jitka Pavlasova/KV/Povodi_Ohre/CZ@Povodi_Ohre, Martin
Cidlinsky/VHD/GR/Povodi_Ohre/CZ@Povodi_Ohre, Michal
Tanajewski/GR/Povodi_Ohre/CZ@Povodi_Ohre, David Bůžek <buzek@envisystem.cz>,

Přeji všem hezký den,

předpokládám, že již naposledy Vás oslovuji s akcí "LG Rotava - Skřivář" , na kterou proběhlo připomínkování projektové dokumentace ve stupni DSJ.

Projektant naše připomínky vypořádal a zapracoval do projektové dokumentace.

Nyní bychom se měli sejít na závěrečném výrobním výboru a v případě spokojenosti s opravenou PD a vysvětlením našich připomínek, bychom projekt odsouhlasili a doporučili k projednání v DK PŘ. S ohledem na současný stav, provedeme tento finální krok korespondenčně.

Opravená dokumentace je uložena zde: **L:\ShareData\PR_ZUIR\PD\PŘED ZVV\ZKV\102 744 LG Rotava - Skřivář\PD_po zapracování připomínek_final**

Na stejném místě je uložen soubor s vypořádáním našich připomínek a návrh zápisu ze ZVV, ten přikládám i do tohoto e-mailu.

V adresáři je též umístěná sumarizační tabulka.

Pozemky máme dotčeny trvale i dočasně.

Město Rotava souhlasí s odprodejem trvale dotčeného pozemku po realizaci stavby za cenu dle znaleckého posudku (26,94 Kč/m²), pozemek pro dočasný zábor poskytne bezúplatně.

Ing. Nádeníček souhlasí s odprodejem pozemku po realizaci stavby za cenu 500 Kč/m², s touto cenou byl již schvalován PL a IK PŘ tuto cenu akceptovala. Za dočasný zábor pozemku požaduje 90 Kč/m²/rok, výsledná částka za dočasný zábor by tak činila 3 000 Kč.

Požádala bych Vás o kontrolu zapracování Vašich připomínek a zhodnocení, zda je vše podle Vašich představ. Pokud budete chtít ještě něco doplnit nebo něco vysvětlit, určitě se ozvěte, abychom vše vyladili podle Vašich představ.

V případě, že s touto podobou projektové dokumentace souhlasíte a zároveň souhlasíte i s návrhem zápisu, prosím o zaslání e-mailu s následujícím textem:

Se způsobem zapracování připomínek do projektové dokumentace a s návrhem zápisu souhlasím .

Děkuji.



Zápis 26 11 2020 ZVV návrh.docx

S přáním příjemného dne

Ing. Blanka Novotná, manažer projektů západ
oddělení TDS - oblast Karlovy Vary

Povodí Ohře, státní podnik
Horova 12, 360 01 Karlovy Vary



Odpověď: 502628 LG Rotava - Skřiváň_korespondenční ZVV 📎

Jitka Pavlasova

Komu: Blanka Novotna

27.11.2020 08:29

Kopie : David Bůžek, Emil Ecer, Katerina Voriskova, Lada Rydlova,
Lukas Holy, Martin Cidlinsky, Michal Tanajewski, Ondrej
Masak, Vaclav Pinta

Od: Jitka Pavlasova/KV/Povodi_Ohre/CZ

Komu: Blanka Novotna/KV/Povodi_Ohre/CZ@Povodi_Ohre

Kopie: David Bůžek <buzek@envisystem.cz>, Emil Ecer/KV/Povodi_Ohre/CZ@Povodi_Ohre,
Katerina Voriskova/KV/Povodi_Ohre/CZ@Povodi_Ohre, Lada
Rydlova/GR/Povodi_Ohre/CZ@Povodi_Ohre, Lukas

Ahoj Blani,

se způsobem zapracování připomínek do projektové dokumentace a s návrhem zápisu souhlasím .

S přáním příjemného dne

Bc. Jitka Pavlasová
vedoucí oddělení TDS - oblast Karlovy Vary

Povodí Ohře, státní podnik
Horova 12, 360 01 Karlovy Vary
tel.ústředna: +420 353 436 711
tel.kancelář: +420 353 436 757
tel.mobilní: : +420 602 203 200
e-mail : pavlasova@poh.cz
<http://www.poh.cz/>

Tato zpráva má pouze informativní charakter a není myšlena jako závazný návrh na uzavření smlouvy, podání nabídky či přijetí nabídky. Slouží pouze jako podklad pro případné následné jednání stran. Jakékoliv jednání Povodí Ohře, státního podniku uvedené v předchozí větě musí být učiněno výhradně v písemné formě včetně podpisu oprávněné osoby.

🌿 S ohledem na životní prostředí zvažte prosím tisk této zprávy.
Před odesláním kontrolováno antivirovým systémem NOD32.

Blanka Novotna

Přeji všem hezký den, předpokládám, že již napo...

26.11.2020 16:00:36



Odpověď: 502628 LG Rotava - Skřivář_korespondenční ZVV 

Katerina Voriskova

Komu: Blanka Novotna

27.11.2020 08:46

Kopie : Vaclav Pinta, Lukas Holy, Emil Ecer, Ondrej Masak, Jitka Pavlasova, Martin Cidlinsky, Michal Tanajewski, David Bůžek, Lada Rydlova

Od: Katerina Voriskova/KV/Povodi_Ohre/CZ
 Komu: Blanka Novotna/KV/Povodi_Ohre/CZ@Povodi_Ohre
 Kopie: Vaclav Pinta/TPC/GR/Povodi_Ohre/CZ@Povodi_Ohre, Lukas Holy/OT/Povodi_Ohre/CZ@POVODI_OHRE, Emil Ecer/KV/Povodi_Ohre/CZ@Povodi_Ohre, Ondrej

Ahoj Blani,
***se způsobem zpracování připomínek do
 projektové dokumentace a s návrhem zápisu
 souhlasím.***

S pozdravem

Ing. Kateřina Voříšková, vedoucí technické skupiny

Povodí Ohře, státní podnik
 Horova 12, 360 01 Karlovy Vary
 tel. : +420 353 436 756
 e-mail : voriskova@poh.cz
<http://www.poh.cz/>

 S ohledem na životní prostředí zvažte prosím tisk této zprávy.
 Před odesláním kontrolováno antivirovým systémem NOD32.

Blanka Novotna

Přeji všem hezký den, předpokládám, že již napo...

26.11.2020 16:00:36



Odpověď: 502628 LG Rotava - Skřiváň_korespondenční ZVV 

Ondrej Masak

Komu: Blanka Novotna

27.11.2020 09:07

Kopie
: Michal Tanajewski

Od: Ondrej Masak/GR/Povodi_Ohre/CZ

Komu: Blanka Novotna/KV/Povodi_Ohre/CZ@Povodi_Ohre

Kopie: Michal Tanajewski/GR/Povodi_Ohre/CZ@Povodi_Ohre


Ahoj Blanko,

***se způsobem zpracování připomínek do
projektové dokumentace a s návrhem zápisu
souhlasím.***

Děkuji

S pozdravem
Mgr. Ondřej Masák
vedoucí oddělení systémové podpory VHD

Povodí Ohře, státní podnik
Bezručova 4219, 430 03 Chomutov
tel. : +420 474 636 304
fax : + 420 474 624 200
e-mail : masak@poh.cz
<http://www.poh.cz/>

 S ohledem na životní prostředí zvažte prosím tisk této zprávy.
Před odesláním kontrolováno antivirovým systémem NOD32.

Blanka Novotna

Přeji všem hezký den, předpokládám, že již napo...

26.11.2020 16:00:38



Odpověď: 502628 LG Rotava - Skřivář_korespondenční ZVV 

Emil Ecer

Komu: Blanka Novotna

27.11.2020 10:08

Kopie : David Bůžek, Jitka Pavlasova, Katerina Voriskova, Lada Rydlova, Lukas Holy, Martin Cidlinsky, Michal Tanajewski, Ondrej Masak, Vaclav Pinta

Od: Emil Ecer/KV/Povodi_Ohre/CZ

Komu: Blanka Novotna/KV/Povodi_Ohre/CZ@Povodi_Ohre

Kopie: David Bůžek <buzek@envisystem.cz>, Jitka Pavlasova/KV/Povodi_Ohre/CZ@Povodi_Ohre, Katerina Voriskova/KV/Povodi_Ohre/CZ@Povodi_Ohre, Lada


Ahoj Blanko,
se zapracováním připomínek do projektové dokumentace a s návrhem zápisu souhlasím .
 S pozdravem

Emil Ečer, technický dozor staveb

Povodí Ohře, státní podnik
 Horova 12, 360 01 Karlovy Vary
 tel. : +420 353 436 753

mobil: +420 720 749 305
 e-mail : ecer@poh.cz
<http://www.poh.cz/>

Tato zpráva má pouze informativní charakter a není myšlena jako závazný návrh na uzavření smlouvy, podání nabídky či přijetí nabídky. Slouží pouze jako podklad pro případné následné právní jednání stran. Jakékoliv právní jednání Povodí Ohře, státního podniku uvedené v předchozí větě musí být učiněno výhradně v písemné formě včetně podpisu oprávněné osoby.

 S ohledem na životní prostředí zvažte prosím tisk této zprávy.
 Před odesláním kontrolováno antivirovým systémem NOD32.

Blanka Novotna

Přeji všem hezký den, předpokládám, že již napo...

26.11.2020 16:00:36



Odpověď: 502628 LG Rotava - Skřiváň_korespondenční ZVV 📎

Václav Pinta

Komu: Blanka Novotna

27.11.2020 10:53

Kopie
: Martin Cidlinsky

Od: Vaclav Pinta/TPC/GR/Povodi_Ohre/CZ

Komu: Blanka Novotna/KV/Povodi_Ohre/CZ@Povodi_Ohre

Kopie: Martin Cidlinsky/VHD/GR/Povodi_Ohre/CZ@Povodi_Ohre

Dobrý den,
posílám souhlasné vyjádření za odbor TPC - odd. TBD - HMS.

Se způsobem zapracování připomínek do projektové dokumentace a s návrhem zápisu souhlasím.

Václav Pinta

Blanka Novotna

Přeji všem hezký den, předpokládám, že již napo...

26.11.2020 16:00:38



Odpověď: 502628 LG Rotava - Skřivář_korespondenční ZVV 

Lukas Holy

Komu: Blanka Novotna

30.11.2020 06:57

Kopie : David Bůžek, Emil Ecer, Jitka Pavlasova, Katerina Voriskova, Lada Rydlova, Martin Cidlinsky, Michal Tanajewski, Ondrej Masak, Vaclav Pinta

Od: Lukas Holy/OT/Povodi_Ohre/CZ

Komu: Blanka Novotna/KV/Povodi_Ohre/CZ@Povodi_Ohre

Kopie: David Bůžek <buzek@envisystem.cz>, Emil Ecer/KV/Povodi_Ohre/CZ@POVODI_OHRE, Jitka Pavlasova/KV/Povodi_Ohre/CZ@POVODI_OHRE, Katerina

Ahoj a dobrý den

***se způsobem zapracování připomínek do
projektové dokumentace a s návrhem zápisu
souhlasím.***

S pozdravem

Ing. Lukáš Holý
vedoucí provozu Karlovy Vary

Povodí Ohře, státní podnik
Mostecká 50, 362 32 Otovice
mobil.: +420 723 824 951
tel. : +420 353 222 303-5
e-mail : lholy@poh.cz
<http://www.poh.cz/>

Blanka Novotna

Přeji všem hezký den, předpokládám, že již napo...

26.11.2020 16:00:38

Příloha 8



RE: LG Rotava - Skřivář_finální podoba PD
 Sedlák Jindřich Komu: BNovotna 23.11.2020 06:48
 Od: Sedlák Jindřich <jindrich.sedlak@chmi.cz>
 Komu: <BNovotna@poh.cz>

0 Attachment



image001.gif

Dobrý den, paní inženýrko,
 Už nemám žádné připomínky.

Na shledanou.
 Jindřich Sedlák

From: BNovotna@poh.cz <BNovotna@poh.cz>
Sent: Thursday, November 19, 2020 7:09 PM
To: jindrich.sedlak@chmi.cz
Cc: Pinta@poh.cz
Subject: LG Rotava - Skřivář_finální podoba PD

Dobrý den, pane inženýre,

již naposledy se na Vás obracím tentokráte s akcí "LG Rotava - Skřivář".

V současné době připomínkujeme finální podobu projektové dokumentace před konečným vyskladněním. Opět se tedy na Vás obracím s prosbou o nahlédnutí do dokumentace a případné sdělení Vašich připomínek k navrženému řešení či podnětů k vylepšení.

Odkaz na uloženou PD:

<https://www.uschovna.cz/zasilka/FB954D6REH4PLMH5-6D9/>

V případě jakýchkoliv nejasností mě neváhejte kontaktovat.

Velice děkuji a přeji hezký den.

Ing. Blanka Novotná, manažer projektů západ
 oddělení TDS - oblast Karlovy Vary

Povodí Ohře, státní podnik
 Horova 12, 360 01 Karlovy Vary
 tel.ústředna: +420 353 436 711
 tel.kancelář: +420 353 436 754
 tel.mobilní. : +420 720 749 389
 e-mail : bnovotna@poh.cz
<http://www.poh.cz/>

Tato zpráva má pouze informativní charakter a není myšlena jako závazný návrh na uzavření smlouvy, podání nabídky či přijetí nabídky. Slouží pouze jako podklad pro případné následné jednání stran. Jakékoliv jednání Povodí Ohře, státního podniku uvedené v předchozí větě musí být učiněno výhradně v písemné formě včetně podpisu oprávněné osoby.



S ohledem na životní prostředí zvažte prosím tisk této zprávy.

Před odesláním kontrolováno antivirovým systémem NOD32.



Odpověď: Odpověď: Odpověď: 502628 LG Rotava - Skřiván_korespondenční ZVV 📎

Lada Rydlova

Komu: Blanka Novotna

30.11.2020 09:19

Kopie : Jitka Pavlasova, Emil Ecer, David Bůžek

Od: Lada Rydlova/GR/Povodi_Ohre/CZ
 Komu: Blanka Novotna/KV/Povodi_Ohre/CZ@Povodi_Ohre
 Kopie: Jitka Pavlasova/KV/Povodi_Ohre/CZ@Povodi_Ohre, Emil Ecer/KV/Povodi_Ohre/CZ@Povodi_Ohre, David Bůžek <buzek@envisystem.cz>

Ahoj Blanko,
 děkuji za objasnění. V MOI akci ukončím.
 Pěkný den všem. LR

S pozdravem

Ing. Lada RÝDLOVÁ
 technická příprava, specialista
 odbor OPI

Povodí Ohře, státní podnik
 Bezručova 4219, 430 03 Chomutov
 tel. : +420 474 636 497
 e-mail : rydlova@poh.cz
<http://www.poh.cz/>

Tato zpráva má pouze informativní charakter a není myšlena jako závazný návrh na uzavření smlouvy, podání nabídky či přijetí nabídky. Slouží pouze jako podklad pro případné následné právní jednání stran. Jakékoli právní jednání Povodí Ohře, státního podniku uvedené v předchozí větě musí být učiněno výhradně v písemné formě včetně podpisu oprávněné osoby.

🌿 S ohledem na životní prostředí zvažte prosím tisk této zprávy.
 Před odesláním kontrolováno antivirovým systémem ESET.

Blanka Novotna	Ahoj Lado, rozdíly v rozpočtu vznikly zapracování...	30.11.2020 09:15:00
----------------	--	---------------------

Od: Blanka Novotna/KV/Povodi_Ohre/CZ
 Komu: Lada Rydlova/GR/Povodi_Ohre/CZ@Povodi_Ohre
 Kopie: Jitka Pavlasova/KV/Povodi_Ohre/CZ@Povodi_Ohre, Emil Ecer/KV/Povodi_Ohre/CZ@Povodi_Ohre, David Bůžek <buzek@envisystem.cz>
 Datum: 30.11.2020 09:15
 Předmět: Odpověď: Odpověď: 502628 LG Rotava - Skřiván_korespondenční ZVV

Ahoj Lado,

rozdíly v rozpočtu vznikly zapracováním našich připomínek k projektové dokumentaci. Konkrétně se jedná o požadavek na odpovídající protikorozi ochranu ocelové konstrukce přelivu, která je vystavená kontaktu s vodou.
 Náhradní výsadba byla doplněna na základě dodatečně vydaného vyjádření města Rotavy.

Děkuji za kontrolu a přeji hezký den.

Ing. Blanka Novotná, manažer projektů západ
oddělení TDS - oblast Karlovy Vary

Povodí Ohře, státní podnik
Horova 12, 360 01 Karlovy Vary
tel.ústředna: +420 353 436 711
tel.kancelář: +420 353 436 754
tel.mobilní. : +420 720 749 389
e-mail : bnovotna@poh.cz
<http://www.poh.cz/>

Tato zpráva má pouze informativní charakter a není myšlena jako závazný návrh na uzavření smlouvy, podání nabídky či přijetí nabídky. Slouží pouze jako podklad pro případné následné jednání stran. Jakékoliv jednání Povodí Ohře, státního podniku uvedené v předchozí větě musí být učiněno výhradně v písemné formě včetně podpisu oprávněné osoby.

 S ohledem na životní prostředí zvažte prosím tisk této zprávy.
Před odesláním kontrolováno antivirovým systémem NOD32.

Lada Rydlova	Dobrý den, v příloze zasílám porovnání soupisu p...	30.11.2020 09:01:13
--------------	---	---------------------

Od: Lada Rydlova/GR/Povodi_Ohře/CZ
Komu: Blanka Novotna/KV/Povodi_Ohře/CZ@Povodi_Ohře
Kopie: David Bůžek <buzek@envisystem.cz>, Emil Ecer/KV/Povodi_Ohře/CZ@Povodi_Ohře, Jitka Pavlasova/KV/Povodi_Ohře/CZ@Povodi_Ohře, Katerina Voriskova/KV/Povodi_Ohře/CZ@Povodi_Ohře, Lukas Holy/OT/Povodi_Ohře/CZ@Povodi_Ohře, Martin Cidlinsky/VHD/GR/Povodi_Ohře/CZ@Povodi_Ohře, Michal Tanajewski/GR/Povodi_Ohře/CZ@Povodi_Ohře, Ondrej Masak/GR/Povodi_Ohře/CZ@Povodi_Ohře, Vaclav Pinta/TPC/GR/Povodi_Ohře/CZ@Povodi_Ohře
Datum: 30.11.2020 09:01
Předmět: Odpověď: 502628 LG Rotava - Skřivář_korespondenční ZVV

Dobrý den,
v příloze zasílám porovnání soupisu prací před a po ZVV . Prosím o informaci, zda jsou rozdíly v souladu se závěry odborných útvarů. Pokud ano, hodnocení rozpočtu po formální stránce v MOI ukončím.

Přeji příjemný den. LR

[příloha LG Rotava - Skřivář_porovnání_zakázek.xlsx odstraněna uživatelem Blanka Novotna/KV/Povodi_Ohře/CZ]

S pozdravem

Ing. Lada RÝDLOVÁ
technická příprava, specialista
odbor OPI

Povodí Ohře, státní podnik
Bezručova 4219, 430 03 Chomutov
tel. : +420 474 636 497
e-mail : rydlova@poh.cz
<http://www.poh.cz/>

Tato zpráva má pouze informativní charakter a není myšlena jako závazný návrh na uzavření



ČESKÝ RYBÁŘSKÝ SVAZ, z. s., ZÁPADOČESKÝ ÚZEMNÍ SVAZ

Tovární ulice č. 5, 301 00 Plzeň

Envisystem, s. r. o.

Ing. David Bůžek

VÁŠ DOPIS ZNAČKY/ZE DNE
26. 11. 2020

NAŠE ZNAČKA
487/20

VYŘIZUJE/LINKA
Dort

PLZEŇ
27. listopadu 2020

VĚC

LG Rotava - Skřiván

Dne 26. 11. 2020 jsme obdrželi Vaši žádost o vyjádření k výše uvedenému stavebnímu záměru. Český rybářský svaz, z. s., Západočeský územní svaz jako uživatel rybářského revíru 433 049 Svatava 1, jehož součástí je i vodní tok Skřiván, souhlasí se záměrem popsáním v projektové dokumentaci stavby za předpokladu, že místo stavby bude zabezpečeno proti úniku cizorodých látek do vodního toku, zejména pak výluhů z cementových směsí, které jsou pro vodní živočichy toxické a za předpokladu, že tato akce bude realizována v období od 1. 5. do 30. 9. kalendářního roku. V předmětném toku se vyskytuje pstruh obecný (*Salmo trutta*) a mimo toto období by mohla být narušena reprodukce a následný vývoj jiker a juvenilních stádií této ryby. Celý potok Skřiván je veden jako chráněná rybí oblast a hospodařením na něm je pověřena místní organizace Sokolov. Souhlasíme s tímto záměrem za předpokladu, že akce bude nejméně 14 dní předem ohlášena místní organizaci ČRS Sokolov (kontaktní osoba – p. Kurinovský, tel.: 720 627 967), která provede záchranný transfer obsádky ryb v dotčeném místě vodního toku na náklady investora toho to záměru.

S pozdravem Petrův zdar!



Martin Bílý
jednatel

Na vědomí: ČRS MO Sokolov

TELEFON
377223569
377328789

FAX
377328789

E-MAIL ADRESA
us@crsplzen.cz

INTERNET
<http://www.crsplzen.cz>

BANKOVNÍ SPOJENÍ
KB PLZEŇ
č. ú. 4845650257/0100

IČO
00434124

DIČ
CZ 00434124

E.2 Stanoviska vlastníků veřejné dopravní a technické infrastruktury**Tab. 2** Přehled stanovisek správců inženýrských sítí nebo zařízení

Poř. číslo	Název a adresa organizace	Vyjádření
1	ČEZ Distribuce, a.s. Teplická 874/8 405 02 Děčín 4	č.j. 0101376813 Sdělení o existenci energetického zařízení.
2	CETIN a.s., Olšanská 2681/6, 130 00 Praha 3	č.j. 751416/20 Vyjádření o existenci sítě elektronických komunikací
3	ČEZ ICT Services, a.s. Duhová 1531/3 140 53 Praha 4	č.j. 0700263034 Sdělení o existenci komunikačního zařízení.
4	Telco Pro Services, a.s. Duhová 1531/3 140 53 Praha 4	č.j. 0201122993 Sdělení o existenci komunikačního zařízení.
5	GridServices, s.r.o. Plynárenská 499/1 602 00 Brno	č.j. 5002219478 Souhlas se stavbou za podmínek uvedených ve stanovisku.
6	Město Rotava, Sídliště 721, 357 01 Rotava	Sdělení o existenci inženýrských sítí provozovaných městem – vodovod, kanalizace, veřejné osvětlení.
7	T-Mobile Czech Republic, a.s. Tomíčková 2144/1 149 00 Praha 4	zn. E38291/20 Vyjádření k existenci sítí – souhlas s realizací stavby.
8	Vodafone Czech Republic a.s. náměstí Junkových 2 155 00 Praha 5	zn.: 200909-1104208309 Vyjádření k existenci podzemních sítí. V zájmové oblasti se nenachází žádné podzemní ani nadzemní vedení telekomunikační sítě Vodafone CR a.s.

ŽADATEL

ENVISYSTEM, s. r. o.

NAŠE ZNAČKA
0101376813

VYŘÍZENO DNE
08.09.2020

Sdělení o existenci energetického zařízení, sítě pro elektronickou komunikaci nebo zařízení technické infrastruktury společnosti ČEZ Distribuce, a. s., pro akci:

LR Rotava - Skřiváň

Vážený zákazníku,

dovolujeme si reagovat na Vaši žádost číslo 0101376813 ze dne 08.09.2020 o sdělení o existenci energetického zařízení, sítě pro elektronickou komunikaci nebo zařízení technické infrastruktury. Na Vámi uvedeném zájmovém území se **nenachází energetické zařízení, zařízení sítě pro elektronickou komunikaci nebo zařízení technické infrastruktury v majetku společnosti ČEZ Distribuce, a. s.**

Zároveň si Vás dovoluujeme upozornit, že se v zájmovém území může nacházet energetické zařízení, sítě pro elektronickou komunikaci nebo zařízení technické infrastruktury, které není v majetku společnosti ČEZ Distribuce, a. s.

Toto sdělení je platné do 08.03.2021.

V souvislosti s výše uvedeným si Vás dovoluujeme upozornit, že uvedené sdělení včetně jeho příloh představuje skutečnosti tvořící obchodní tajemství společnosti ČEZ Distribuce, a. s. Poskytnuté informace jsou dále také důvěrnými informacemi a obchodně citlivými informacemi společnosti ČEZ Distribuce, a. s. Z výše uvedených důvodů si Vás proto společnost ČEZ Distribuce, a. s., dovoluje upozornit, že s poskytnutými informacemi je potřeba nakládat dle platných právních předpisů, v opačném případě se vystavujete postihu ve smyslu platné právní úpravy. V této souvislosti si Vás dále dovoluujeme upozornit, že požadované informace nesmí být předány, sděleny, využity, zpřístupněny, či jiným způsobem postoupeny na jakoukoli třetí osobu bez předchozího prokazatelného souhlasu společnosti ČEZ Distribuce, a. s. Informace o existenci energetického zařízení, sítě pro elektronickou komunikaci a zařízení technické infrastruktury mohou být využity pouze pro účel, pro který byly vyžádány.

S pozdravem

ČEZ Distribuce, a. s.

Děčín, Děčín IV-Podmokly
Teplická 874/8
PSČ 405 02
IČ: 24729035

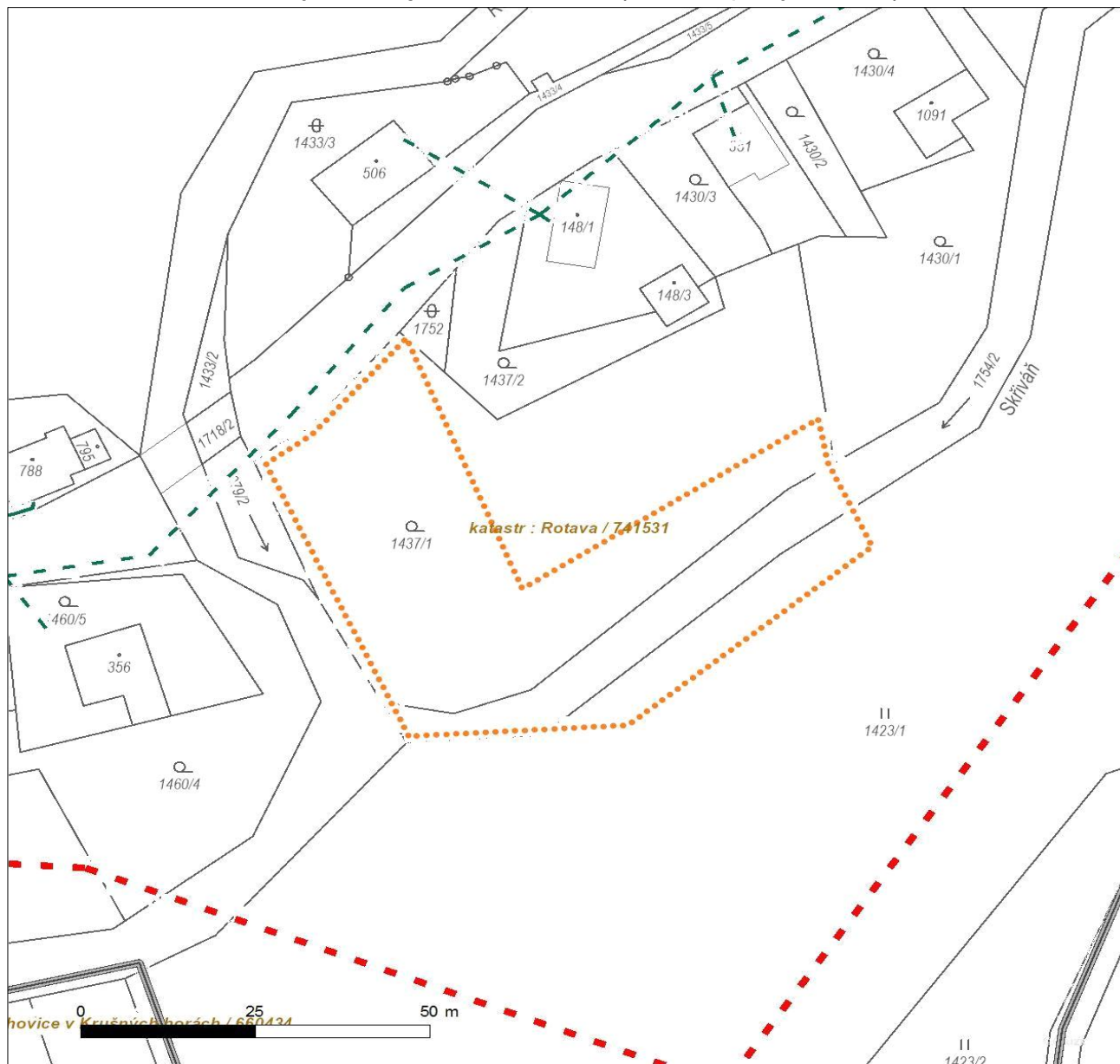
Přílohy

Situační výkres zájmového území




























Platí pouze se sdělením číslo 0101376813.

Zakreslené polohy zařízení v příloze jsou pouze informativní.

Situační výkres zájmového území (klad mapových listů)



Není-li zobrazena katastrální mapa, zadejte žádost znovu. Katastrální mapa je generována prostřednictvím externí WMS služby, jejíž provoz nezajišťuje společnost ČEZ Distribuce, a. s.

LEGENDA		
		
		
		
		
		
		
		
		
		
		

**VYJÁDŘENÍ O EXISTENCI SÍTĚ ELEKTRONICKÝCH KOMUNIKACÍ
společnosti CETIN a.s.
(„Vyjádření“)**

**A VŠEOBECNÉ PODMÍNKY OCHRANY SÍTĚ ELEKTRONICKÝCH KOMUNIKACÍ
společnosti CETIN a.s.
(„Všeobecné podmínky ochrany SEK“)**

toto Vyjádření a Všeobecné podmínky ochrany SEK je vydané dle ustanovení § 101 zákona č. 127/2005 Sb., o elektronických komunikacích a o změně některých souvisejících zákonů, v účinném znění („**Zákon o elektronických komunikacích**“), a dle ustanovení § 161 zákona č. 183/2006 Sb., o územním plánování a stavebním řádu, v účinném znění („**Stavební zákon**“), a dle příslušných ustanovení zákona č. 89/2012 Sb., občanský zákoník, v účinném znění („**Občanský zákoník**“)

Číslo jednací: 751416/20

Číslo žádosti: 0120 893 065 („Žádost“)

Název akce („ Stavba “)	LG Rotava - Skřiváň	
Důvod vydání Vyjádření („ Důvod vyjádření “)	Stavební řízení	
Žadatel	ENVISYSTEM, s. r. o.	
Stavebník	Povodí Ohře, státní podnik, Bezručova 4219, Chomutov, 43003	
Zájmové území	Okres	Sokolov
	Obec	Rotava
	Kat. území / č. parcely	Rotava
Platnost Vyjádření	8. 9. 2022 („Den konce platnosti Vyjádření“)	

Žadatel Žádostí určil a vyznačil Zájmové území, jakož i určil Důvod Vyjádření.

Na základě určení a vyznačení Zájmového území Žadatelem a na základě určení Důvodu Vyjádření vydává společnost CETIN a.s. následující Vyjádření:

Nedojde ke střetu se sítí elektronických komunikací (dále jen „SEK“) společnosti CETIN a.s.

- (I) Na Žadatelem určeném a vyznačeném Zájmovém území se nevyskytuje SEK společnosti CETIN a.s.
- (II) Společnost CETIN a.s. **souhlasí, aby** Stavebník a/nebo Žadatel, je-li Stavebníkem v Zájmovém území vyznačeném v Žádosti, **provedl stavbu a/nebo činnosti** povolené příslušným správním rozhodnutím vydaným dle Stavebního zákona.
- (III) Stavebník nebo jím pověřená třetí osoba je povinen řídit se Všeobecnými podmínkami ochrany SEK, které jsou nedílnou součástí Vyjádření.

Vyjádření je platné pouze pro Zájmové území určené a vyznačené Žadatelem, jakož i pro Důvod Vyjádření stanovený a určený Žadatelem v Žádosti.

Vyjádření pozbývá platnosti i) v Den konce platnosti Vyjádření, ii) změnou rozsahu Zájmového území či změnou Důvodu Vyjádření uvedeného v Žádosti a/nebo iii) jakýmkoliv porušením kterékoliv povinnosti stanovené Všeobecnými podmínkami ochrany SEK, to vše v závislosti na tom, která ze skutečností rozhodná pro pozbytí platnosti Vyjádření nastane nejdříve.

Číslo jednací: 751416/20

Číslo žádosti: 0120 893 065

Společnost CETIN a.s. vydáním tohoto Vyjádření poskytla Žadateli pro Žadatelem určené a vyznačené Zájmové území veškeré informace o SEK dostupné společnosti CETIN a.s. ke dni podání Žádosti.

Ze strany společnosti CETIN a.s. může v některých případech docházet ke zpracování Vašich osobních údajů. Ke zpracování Vašich osobních údajů dochází vždy v souladu s platnými právními předpisy. Konkrétní zásady a podmínky zpracování osobních údajů společností CETIN a.s. jsou dostupné na <https://www.cetin.cz/zasady-ochrany-osobnich-udaju>.

V případě dotazů k Vyjádření kontaktujte prosím asistenční linku 238 461 111.

Přílohami Vyjádření jsou:

- *Všeobecné podmínky ochrany SEK*
- *Síťový výkres (obsahuje Zájmové území určené a vyznačené Žadatelem a výřezy účelové mapy SEK)*

Vyjádření vydala společnost **CETIN a.s.** dne: 8. 9. 2020.



CETIN a.s.
Českomoravská 2510/19, Libeň
190 00 Praha 9
DIČ: CZ04084063

102

VŠEOBECNÉ PODMÍNKY OCHRANY SÍTĚ ELEKTRONICKÝCH KOMUNIKACÍ společnosti CETIN a.s.**1. PLATNOST VŠEOBECNÝCH PODMÍNEK**

- i) Tyto Všeobecné podmínky ochrany sítě elektronických komunikací (dále jen „VPOSEK“) tvoří součást Vyjádření (jak je tento pojem definován níže v článku 2 VPOSEK).
- ii) V případě rozporu mezi Vyjádřením a těmito VPOSEK mají přednost ustanovení Vyjádření, pokud není těmito VPOSEK stanoveno jinak.

2. DEFINICE

Níže uvedené termíny, jsou-li použity v těchto VPOSEK a uvozeny velkým písmenem, mají následující význam, není-li těmito VPOSEK a/nebo Příslušnými požadavky stanoveno výslovně jinak:

„**CETIN**“ znamená CETIN a.s. se sídlem Českomoravská 2510/19, Libeň, 190 00 Praha 9, IČO: 04084063, zapsaná v obchodním rejstříku vedeném Městským soudem v Praze pod spz. B 20623;

„**Občanský zákoník**“ znamená zákon č. 89/2012 Sb., občanský zákoník, v účinném znění;

„**POS**“ je zaměstnanec společnosti CETIN, pověřený ochranou sítě, Tomáš Petrilák, tel.: 602 145 834, e-mail: tomas.petrilak@cetin.cz;

„**Den**“ je kalendářní den;

„**Příslušné požadavky**“ znamená jakýkoli a každý příslušný právní předpis, vč. technických norem, nebo normativní právní akt veřejné správy či samosprávy, nebo jakékoli rozhodnutí, povolení, souhlas nebo licenci, včetně podmínek, které s ním souvisí;

„**SEK**“ je síť elektronických komunikací ve vlastnictví CETIN;

„**Stavba**“ je stavba a/nebo činnost ve vztahu, k níž bylo vydáno Vyjádření, a je prováděna Stavebníkem a/nebo Žadatelem v souladu s Příslušnými požadavky, povolená příslušným správním rozhodnutím vydaným dle Stavebního zákona;

„**Situační výkres**“ je výkres, který je přílohou Vyjádření a obsahuje Zájmové území určené a vyznačené Žadatelem v Žádosti a výřezy účelové mapy SEK;

„**Stavebník**“ je osoba takto označená ve Vyjádření;

„**Vyjádření**“ je vyjádření o existenci sítě elektronických komunikací vydané společností CETIN dne 8. 9. 2020 pod č.j. 751416/20;

„**Zájmové území**“ je území označené Žadatelem a/nebo Stavebníkem v Žádosti;

„**Stavební zákon**“ je zákon č. 183/2006 Sb., o územním plánování a stavebním řádu, v účinném znění;

„**Zákon o elektronických komunikacích**“ je zákon č. 127/2005 Sb., o elektronických komunikacích a o změně některých souvisejících zákonů, v účinném znění;

„**Žadatel**“ je osoba takto označená ve Vyjádření.

„**Žádost**“ je žádost, kterou Žadatel a/nebo Stavebník požádal CETIN o vydání Vyjádření.

3. PLATNOST A ÚČINNOST VPOSEK

Tyto VPOSEK jsou platné a účinné Dnem odeslání Vyjádření na i) adresu elektronické pošty Stavebníka a/nebo Žadatele uvedenou v Žádosti nebo ii) adresu pro doručení prostřednictvím poštovní přepravy uvedenou Stavebníkem a/nebo Žadatelem v Žádosti.

4. OBECNÁ PRÁVA A POVINNOSTI STAVEBNÍKA A/NEBO ŽADATELE

- (i) Stavebník, Žadatel je výslovně srozuměn s tím, že SEK je veřejně prospěšným zařízením, byla zřízena ve veřejném zájmu a je chráněna Příslušnými požadavky.

- (ii) Stavebník, Žadatel nebo jím pověřená třetí osoba, je povinen při provádění Stavby nebo jiných prací, při odstraňování havárií a projektování staveb, řídit se Příslušnými požadavky, správnou praxí v oboru stavebnictví a technologickými postupy a je povinen učinit veškerá nezbytná opatření vyžadovaná Příslušnými požadavky k ochraně SEK před poškozením. Povinnosti dle tohoto odstavce má Stavebník rovněž ve vztahu k SEK, které se nachází mimo Zájmové území.
- (iii) Při zjištění jakéhokoli rozporu mezi údaji v Situačním výkresu, který je přílohou Vyjádření a skutečným stavem, je Stavebník a/nebo Žadatel povinen bez zbytečného odkladu, nejpozději Den následující po zjištění takové skutečnosti, zjištěný rozpor oznámit POS.
- (iv) Případné dodatečné požadavky na úpravu a přeložení SEK zajistí společnost CETIN v souladu s ustanovením § 104 odst. 17 Zákona o elektronických komunikacích.
- (v) Stavebník, Žadatel nebo jím pověřená třetí osoba, je povinen každé poškození či krádež SEK bezodkladně, nejpozději Den následující po zjištění takové skutečnosti, oznámit takovou skutečnost dohledovému centru společnosti CETIN na telefonní číslo +420 238 464 190.
- (vi) Bude-li Stavebník, Žadatel nebo jím pověřená třetí osoba na společnosti CETIN požadovat, aby se jako účastník správního řízení, pro jehož účely bylo toto Vyjádření vydáno, vzdala práva na odvolání proti rozhodnutí vydanému ve správním řízení, je oprávněn kontaktovat POS.

5. ROZHODNÉ PRÁVO

Vyjádření a VPOSEK se řídí českým právem, zejména Občanským zákoníkem, Zákonem o elektronických komunikacích a Stavebním zákonem. Veškeré spory z Vyjádření či VPOSEK vyplývající budou s konečnou platností řešeny u příslušného soudu České republiky.

6. PÍSEMNÝ STYK

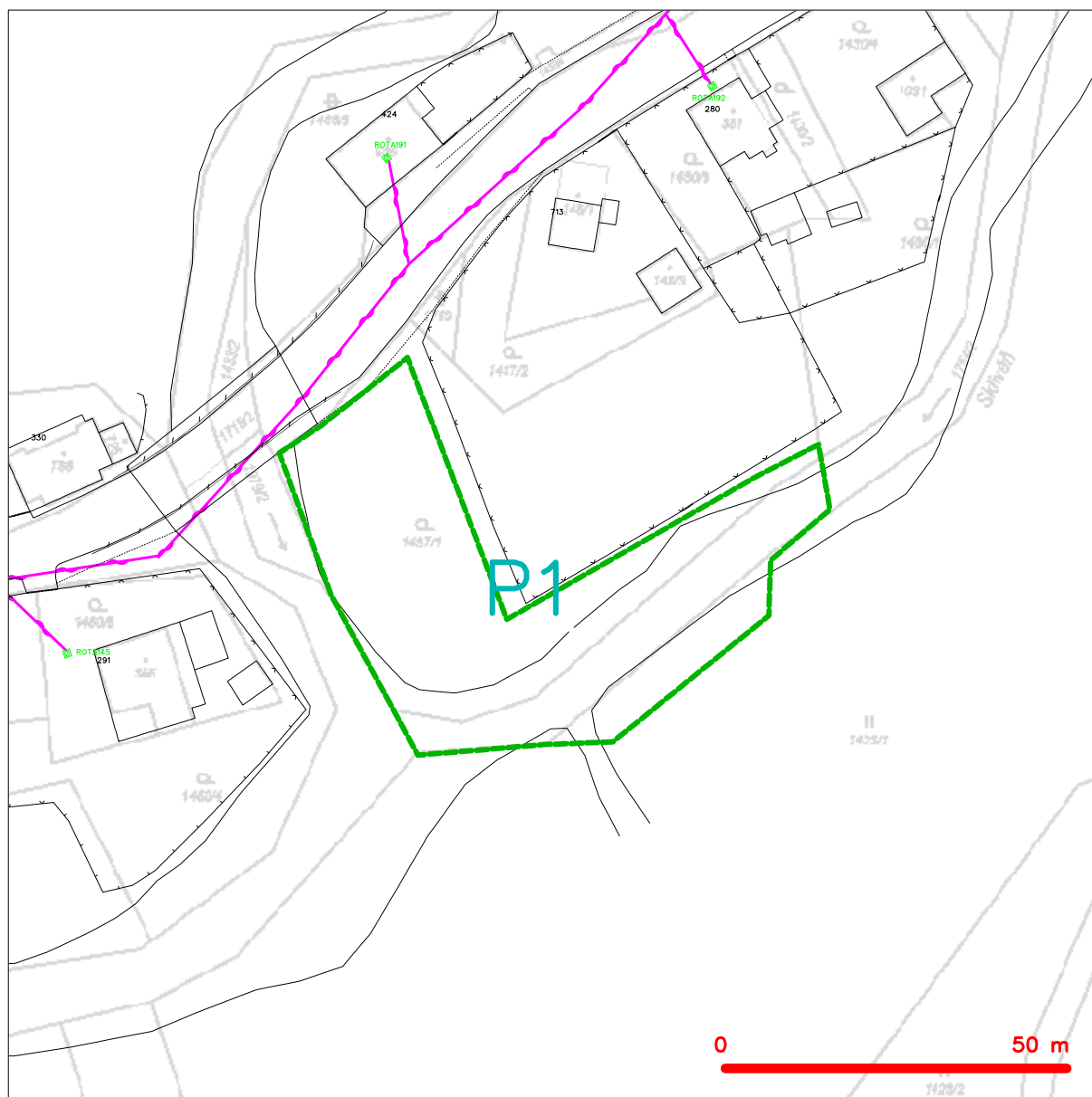
Písemným stykem či pojmem „písemně“ se pro účely Vyjádření a VPOSEK rozumí předání zpráv jedním z těchto způsobů:

- v listinné podobě;
- e-mailovou zprávou s uznávaným elektronickým podpisem dle zák. č. 297/2016 Sb., o službách vytvářejících důvěru pro elektronické transakce, v účinném znění; a/nebo e-mailovou zprávou zaslanou na adresu POS;















7. ZÁVĚREČNÁ USTANOVENÍ

- (i) Stavebník, Žadatel nebo jím pověřená třetí osoba je počínaje Dnem převzetí Vyjádření povinen užít informace a data uvedená ve Vyjádření pouze a výhradně k účelu, pro který mu byla tato poskytnuta. Stavebník, Žadatel nebo jím pověřená třetí osoba není oprávněn informace a data rozmnožovat, rozšiřovat, pronajímat, půjčovat či jinak umožnit jejich užívání třetí osobou bez předchozího písemného souhlasu společnosti CETIN.
- (ii) Pro případ porušení kterékoliv z povinností Stavebníka, Žadatele nebo jím pověřené třetí osoby, založené Vyjádřením /nebo těmito VPOSEK je Stavebník, Žadatel či jím pověřená třetí osoba odpovědný za veškeré náklady a škody, které společnosti CETIN vzniknou porušením povinností Stavebníka, Žadatele nebo jím pověřené třetí osoby.

SITUAČNÍ VÝKRES - ZÁJMOVÉ ÚZEMÍ



LEGENDA

- | | |
|---|---|
|  | <i>hranice zájmového území a vyjádření</i> |
|  | <i>NV přípojka, území s NV přípojkou CETIN</i> |
|  | <i>zaměřený průběh metalického kabelu</i> |
|  | <i>zaměřený průběh optického kabelu, HDPE trubky</i> |
|  | <i>nezaměřený průběh metalického kabelu</i> |
|  | <i>podzemní síť cizí</i> |
|  | <i>nezaměřený průběh optického kabelu, HDPE trubky</i> |
|  | <i>nezaměřený průběh optického a metalického kabelu</i> |
|  | <i>radiové sítě, ochranné pásmo radiové sítě</i> |
|  | <i>podzemní síť</i> |
|  | <i>neprazdované sítě</i> |
|  | <i>podzemní síť cizí</i> |
|  | <i>sítě s NV</i> |
|  | <i>kojektor, kabelovod</i> |


CETIN a.s.
Českomoravská 2510/19, Libeň
190 00 Praha 9
DIČ: CZ04084063

102



ŽADATEL

ENVISYSTEM, s. r. o.

NAŠE ZNAČKA
0700263034

VYŘIZUJE / LINKA

VYŘÍZENO DNE
08.09.2020

Sdělení o existenci komunikačního vedení společnosti ČEZ ICT Services, a. s.

Název akce: **LR Rotava - Skřiváň**

Účel: **Stavební řízení**

Vážený zákazníku,
dovolujeme si reagovat na Vaši žádost číslo 0700263034 ze dne 08.09.2020, která se týkala sdělení o existenci komunikačního zařízení na Vámi určeném zájmovém území.

Dle vědomí společnosti ČEZ ICT Services, a. s., se na Vámi vymezeném zájmovém území:
nenachází komunikační zařízení v majetku společnosti ČEZ ICT Services, a. s.

Zároveň si Vás dovoluujeme upozornit, že není vyloučeno, že se ve Vámi vymezeném zájmovém území nachází jiné zařízení, které není v majetku společnosti ČEZ ICT Services, a. s.

Toto sdělení je platné do 08.09.2021.

V souvislosti s výše uvedeným si Vás dovoluujeme upozornit, že sdělení o existenci či neexistenci sítí představuje skutečnosti tvořící obchodní tajemství společnosti ČEZ ICT Services, a. s. Poskytnuté informace jsou dále také důvěrnými informacemi společnosti ČEZ ICT Services, a. s. Z výše uvedených důvodů si Vás proto společnost ČEZ ICT Services, a. s., dovoluje upozornit, že s poskytnutými informacemi je potřeba nakládat dle platných právních předpisů, v opačném případě se vystavujete postihu ve smyslu platné právní úpravy. V této souvislosti si Vás dovoluujeme rovněž upozornit, že požadované informace nesmí být předány, sděleny, využity, zpřístupněny, či jiným způsobem postoupeny na jakoukoli třetí osobu bez předchozího prokazatelného souhlasu společnosti ČEZ ICT Services, a. s. Informace o existenci sítí mohou být využity pouze pro účel, pro který byly vyžádány.

ČEZ ICT Services, a. s.

Praha, Praha 4
Duhová 1531/3
PSČ 140 53
IČ: 26470411

Přílohy

Situační výkres zájmového území

ČEZ ICT Services, a. s.

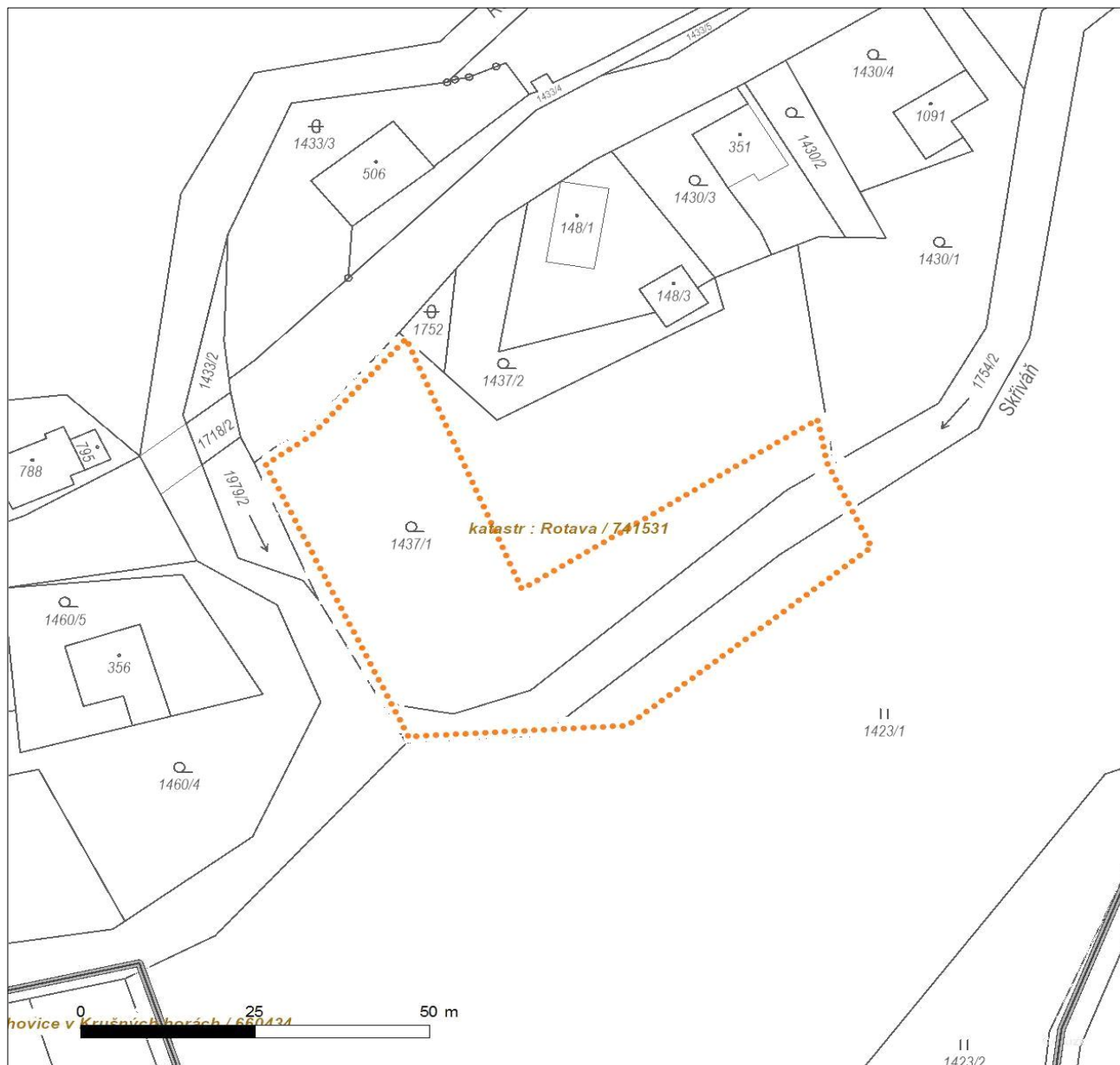
Duhová 1531/3, 140 53 Praha 4 | tel.: 841 842 843 | IČ: 26470411, DIČ: CZ26470411
e-mail: servicedesk@cez.cz, www.cez.cz/cez-ict-services | zapsána v obchodním rejstříku
vedeném Městským soudem v Praze, oddíl B, vložka 7309



Platí pouze se sdělením číslo 0700263034.

Zakreslené polohy zařízení v příloze jsou pouze informativní.

Situační výkres zájmového území



LEGENDA

- | | |
|-------------------------------------|--------------------------------|
| ■ ■ ■ ■ ■ Nadzemní optické vedení | — Radioreléový spoj vzduch |
| — Podzemní optické vedení | Zájmové území |
| ■ ■ ■ ■ ■ Nadzemní metalické vedení | == Hranice katastrálního území |
| — Podzemní metalické vedení | |



ŽADATEL
ENVISYSTEM, s. r. o.

NAŠE ZNAČKA
0201122993

VYŘIZUJE / LINKA

VYŘÍZENO DNE
08.09.2020

Sdělení o existenci komunikačního vedení společnosti Telco Pro Services, a. s.

Název akce: **LR Rotava - Skřiváň**

Účel: **Stavební řízení**

Vážený zákazníku,
dovolujeme si reagovat na Vaši žádost číslo 0201122993 ze dne 08.09.2020, která se týkala sdělení o existenci komunikačního zařízení na Vámi určeném zájmovém území.

Dle vědomí společnosti Telco Pro Services, a. s., se na Vámi vymezeném zájmovém území:
nenachází komunikační zařízení v majetku společnosti Telco Pro Services, a. s.

Zároveň si Vás dovoluujeme upozornit, že není vyloučeno, že se ve Vámi vymezeném zájmovém území nachází jiné zařízení, které není v majetku společnosti Telco Pro Services, a. s.

Toto sdělení je platné do 08.09.2021.

V souvislosti s výše uvedeným si Vás dovoluujeme upozornit, že sdělení o existenci či neexistenci sítí představuje skutečnosti tvořící obchodní tajemství společnosti Telco Pro Services, a. s. Poskytnuté informace jsou dále také důvěrnými informacemi společnosti Telco Pro Services, a. s. Z výše uvedených důvodů si Vás proto společnost Telco Pro Services, a. s., dovoluje upozornit, že s poskytnutými informacemi je potřeba nakládat dle platných právních předpisů, v opačném případě se vystavujete postihu ve smyslu platné právní úpravy. V této souvislosti si Vás dovoluujeme rovněž upozornit, že požadované informace nesmí být předány, sděleny, využity, zpřístupněny, či jiným způsobem postoupeny na jakoukoli třetí osobu bez předchozího prokazatelného souhlasu společnosti Telco Pro Services, a. s. Informace o existenci sítí mohou být využity pouze pro účel, pro který byly vyžádány.

S pozdravem

Telco Pro Services, a. s.

Praha, Praha 4
Duhová 1531/3
PSČ 140 00
IČ: 29148278

Přílohy

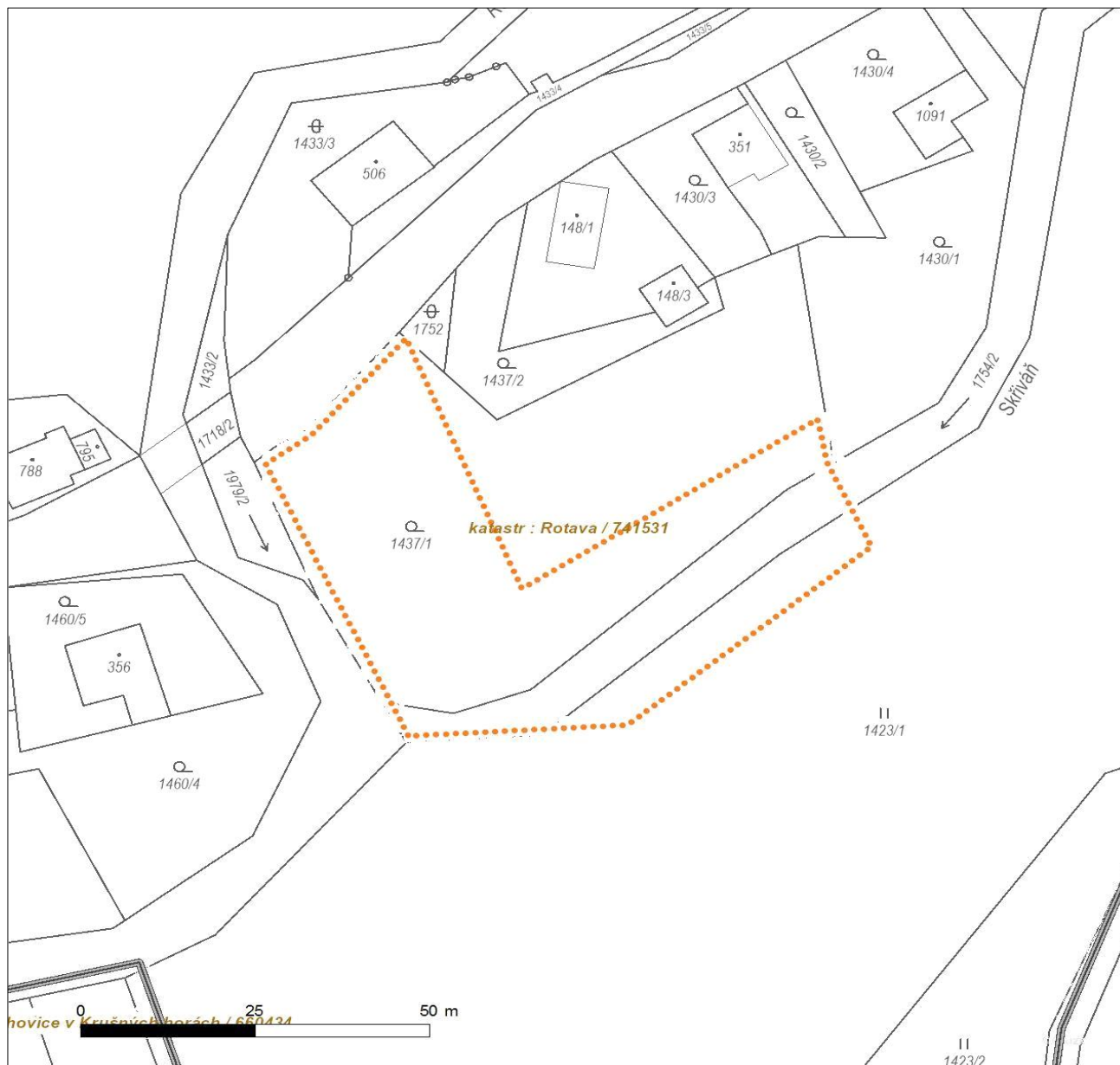
Situační výkres zájmového území



Platí pouze se sdělením číslo 0201122993.

Zakreslené polohy zařízení v příloze jsou pouze informativní.

Situační výkres zájmového území



LEGENDA

- | | |
|-----------------------------------|------------------------------------|
| ■ ■ ■ ■ ■ Nadzemní optické vedení | ■ ■ ■ ■ ■ Radioreléový spoj vzduch |
| — Podzemní optické vedení | Zájmové území |
| - - - Nadzemní metalické vedení | == Hranice katastrálního území |
| — Podzemní metalické vedení | |

ENVISYSTEM, s. r. o.
U Nikolajky 1085/15
15000 Praha

naše značka
5002219478

vyřizuje
Jaroslav Kápička

datum
09.09.2020

Věc:

LG Rotava - Skřiván

K.ú. - p.č.: Rotava

Stavebník: Povodí Ohře, státní podnik, Bezručova 4219, 43003 Chomutov

Účel stanoviska: Povolení stavby - stavební režim (ÚR+SP)

GasNet, s.r.o., jako provozovatel distribuční soustavy (PDS) a technické infrastruktury, zastoupený GridServices, s.r.o., vydává toto stanovisko:

V zájmovém území vyznačeném v příloze tohoto stanoviska, nejsou umístěna žádná provozovaná plynárenská zařízení a plynovodní přípojky ve vlastnictví nebo správě GasNet, s.r.o.. Mohou se zde nacházet plynárenská zařízení jiných vlastníků či správců, případně i dlouhodobě nefunkční/neprovozovaná plynárenská zařízení bez dostupných informací o jejich poloze a vlastnictví.

V rozsahu území vyznačeného v příloze souhlasíme s povolením stavby dle zákona 183/2006 Sb. ve znění pozdějších předpisů např. s vydáním územního rozhodnutí, zjednodušeným územním řízením, vydáním územního souhlasu, uzavřením veřejnoprávní smlouvy, ohlášením, stavebním povolením, veřejnoprávní smlouvou o provedení stavby nebo oznámením stavebního záměru s certifikátem autorizovaného inspektora.

V případě uzavření veřejnoprávní smlouvy nebude GasNet, s.r.o. ani GridServices, s.r.o., jako zmocněnec GasNet, s.r.o., účastníkem územního ani stavebního řízení a nebudou uvedeni ve třetích osobách veřejnoprávní smlouvy.

Platí pouze pro území vyznačené v příloze tohoto stanoviska a to 24 měsíců ode dne jeho vydání.

Stanovisko bylo vygenerováno na základě vaší žádosti automaticky.

V případě dotčení pozemku v majetku společnosti GasNet, s.r.o. je třeba dále projednat smluvní vztah k tomuto pozemku.

Kontakt na projednání naleznete na adrese www.gasnet.cz/cs/kontakt-ni-system/, činnost "Smluvní vztahy - pozemky a budovy plynárenských zařízení", případně na NONSTOP zákaznické lince 800 11 33 55.

GridServices, s.r.o.

Plynárenská 499/1

Zábrdovice

602 00 Brno

T +420532221111

F +420545578571

E info@gridservices.cz

I www.gridservices.cz

IČ: 27935311

DIČ: CZ27935311

Zapsán do obchodního rejstříku:

Krajský soud v Brně

oddíl C, vložka 57165

26.07.2007

Bankovní spojení:
Československá obchodní banka,
a.s.

Číslo účtu: 17837923

Kód banky: 0300

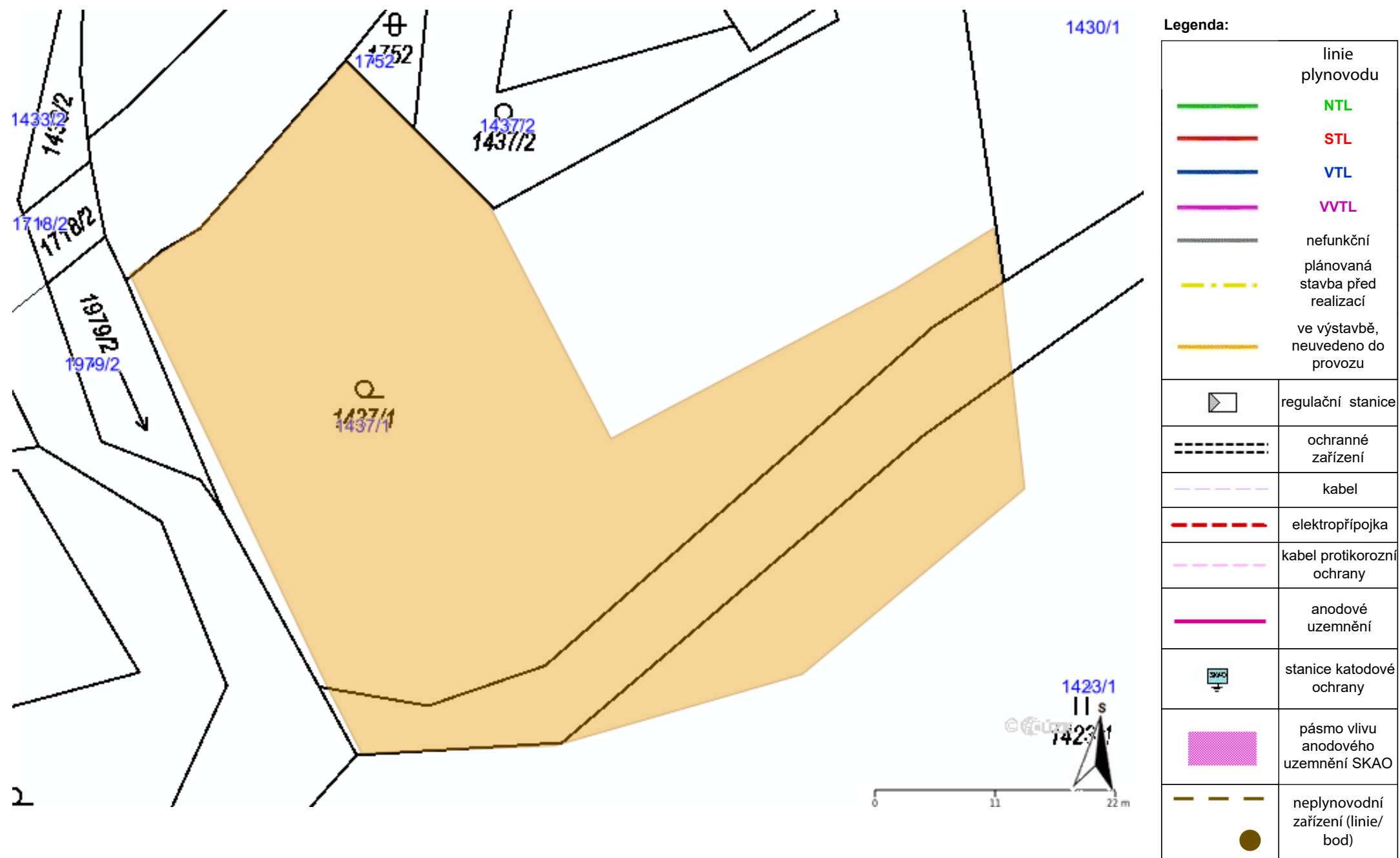
Za správnost a úplnost dokumentace předložené s žádostí včetně jejího souladu s platnými předpisy plně zodpovídá její zpracovatel. Stanovisko nenahrazuje případná další stanoviska k jiným částem stavby.

V případě další korespondence nebo jednání (např. změna stavby) uvádějte naši značku - 5002219478 a datum tohoto stanoviska. Kontakty jsou k dispozici na www.gridservices.cz nebo NONSTOP zákaznická linka 800 11 33 55.



GasNet, s.r.o.
zastoupená společností GridServices, s.r.o., IČ 279 35 311
Jaroslav Kápička
Vedoucí zpracování externích požadavků
Odbor zpracování externích požadavků

Přílohy: Orientační zakres plynárenského zařízení





Městský úřad Rotava

Odbor tepelného a vodního hospodářství

Sídlíště 721, 357 01 Rotava, tel.: +420 359 574 130, email: rotava@rotava.cz,
mu@rotava.cz

č. j.: **ROT/056/20/Nes**

vyřizuje: p. Ing. Aleš Neškrabal

tel.: +420 359 574 141

e-mail: neskrabal@rotava.cz

V Rotavě 18. listopadu 2020

obdrží: **ENVISYSTEM s.r.o.**

Ing. David Bůžek

U Nikolajky 15, 150 00 Praha 5

Stavební záměr: **LG Rotava – Skřiván, projektová dokumentace**

SO 01 – Přístupová cesta

SO 02 – Úprava koryta

SO 03 – Oprava měrného přelivu

SO 04 – Oprava budky limnigrafu

SO 05 – Rekonstrukce štěrkové přehrážky

SO 06 – Kácení

Identifikační údaje pozemku:

Dotčený pozemek: p. č. 1423/1, 1437/1 a 1754/2

Místo a ulice: ul. Nejdecká, k. ú. Rotava

Druh pozemku: trvalý travní porost, zahrada a vodní plocha

Investor: Povodí Ohře, státní podnik

Bezručova 4219, 430 03 Chomutov

IČ: 70889988

V zájmovém území výše uvedeného stavebního záměru **se nachází podzemní vodovod a kanalizace**, ve správě Města Rotava (viz. situační plánky v příloze).

Akci je možné provádět za těchto podmínek a povinností:

- v dostatečném předstihu před zahájením prací bude informován pracovník příslušného provozu a bude s ním projednán způsob a průběh provádění prací
- při provádění terénních úprav požadujeme, aby byla zachována hloubka uložení stávajícího potrubí.
- v případě navýšení či snížení stávajícího terénu více jak o 50 cm, požadujeme předložit návrh řešení ochrany stávajícího potrubí před poškozením a zámrzem k odsouhlasení.
- před zahájením akce je nutné provést vytyčení těchto sítí, po dobu výstavby je třeba sítě plně respektovat.
- při křížení nebo souběhu dodržet ČSN 73 6005 - Prostorové uspořádání sítí technického vybavení. Zachovat veškeré dotčené nadzemní části, tj. poklopy šachet, šoupat, hydrantů apod.
- u nadzemních částí staveb a konstrukcí, pevně spojených se zemí, požadujeme dodržet ochranné pásmo vodovodu a kanalizace v souladu s ustanovením § 23 zákona č. 274/2001 Sb., zákon o vodovodech a kanalizacích pro veřejnou potřebu:

Vodorovná vzdálenost od vnějšího líce stěny potrubí nebo kanalizační stoky na každou stranu

- u vodovodních řadů a kanalizačních stok do průměru 500mm včetně, 1,5 m
 - u vodovodních řadů a kanalizačních stok nad průměr 500mm, 2,5 m
 - u vodovodních řadů nebo kanalizačních stok o průměru nad 200mm, jejichž dno je uloženo v hloubce větší než 2,5m pod upraveným povrchem, se vzdálenosti z výše uvedených bodů od vnějšího líce zvyšují o 1,0 m
- případné zemní práce 1 m od hrany potrubí je možno provádět pouze ručně.
 - v ochranném pásmu zařízení není možné rovněž provádět výsadbu stromů apod.
 - v místech, kde dojde ke křížení nebo souběhu s naším zařízením je nutné přizvat provozní středisko ke kontrole prováděných prací v průběhu výstavby.
 - v průběhu výstavby musí být zachován bezporuchový provoz stávajících vodovodů a kanalizací.
 - v průběhu stavby a po její realizaci musí zůstat trasy a přístup k vodohospodářskému zařízení v naší správě volně přístupné.
 - při zasahování do pozemních komunikací je stavebník povinen přizpůsobit nové úrovni povrchu veškerá zařízení a příslušenství vodovodního řadu a kanalizační stoky mající vazbu na terén nebo pozemní komunikaci.
 - tyto práce smí stavebník provádět pouze s vědomím a se souhlasem provozovatele vodovodu nebo kanalizace.
 - po realizaci stavby budou veškeré dotčené nadzemní části vodohospodářského zařízení předány uvedenému pracovníkovi příslušného provozu a bude proveden zápis o předání.
 - Před realizací stavby je nutno provést vytyčení sítí, které provede:

Vytyčení sítí: p. Luboš Černý – odbor tepelného a vodního hospodářství
tel. 602 654 275

Toto vyjádření nenahrazuje souhlas k případnému napojení na vodovod nebo kanalizaci ve správě Města Rotava.

S pozdravem



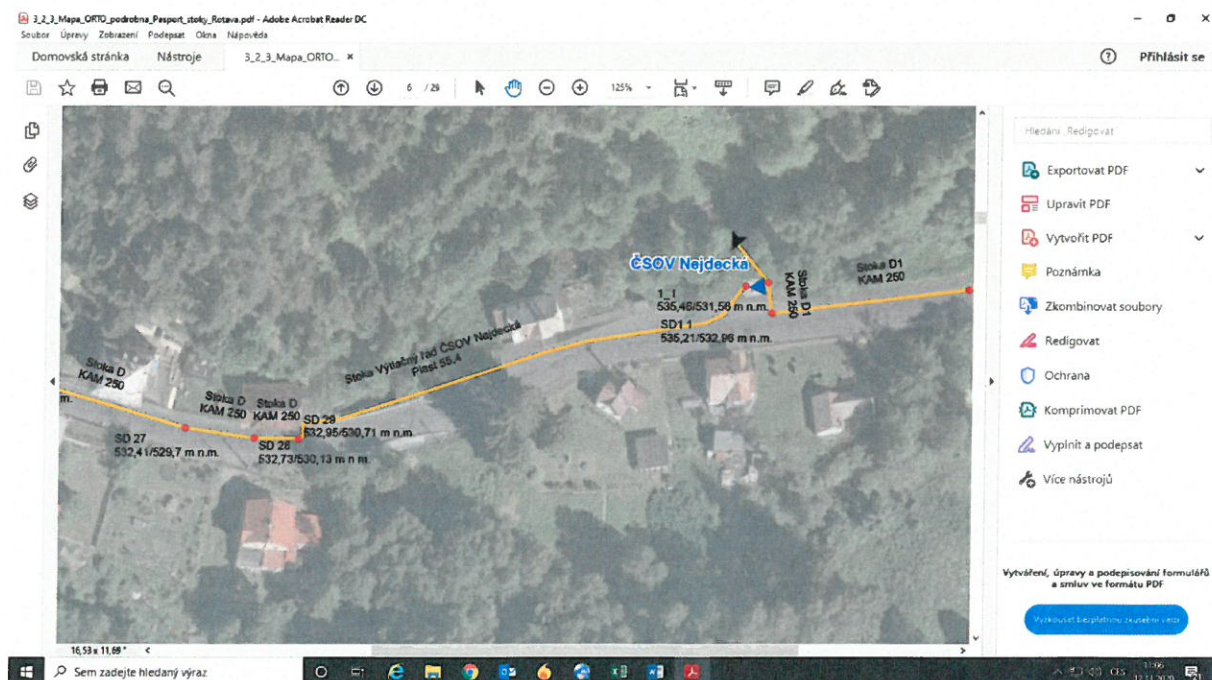
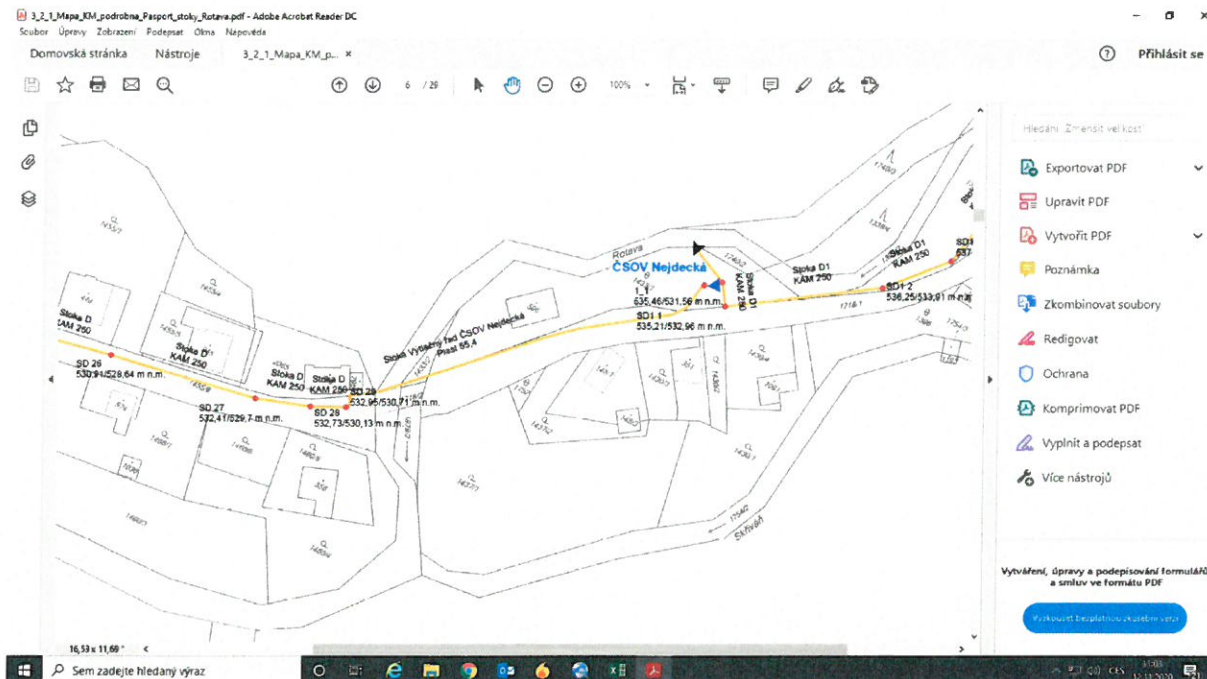
.....
Ing. Aleš Neškrabal
odbor tepelného a vodního hospodářství

Městský úřad Rotava
267 01 Rotava 1, okr. Sokolov



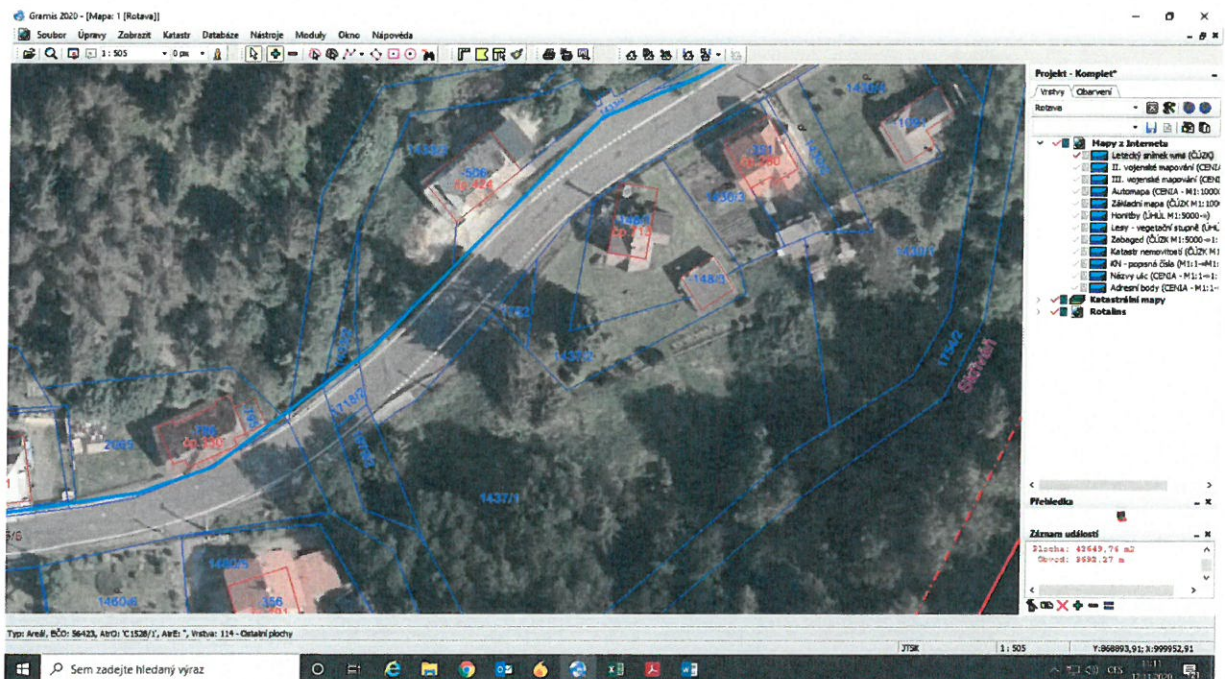
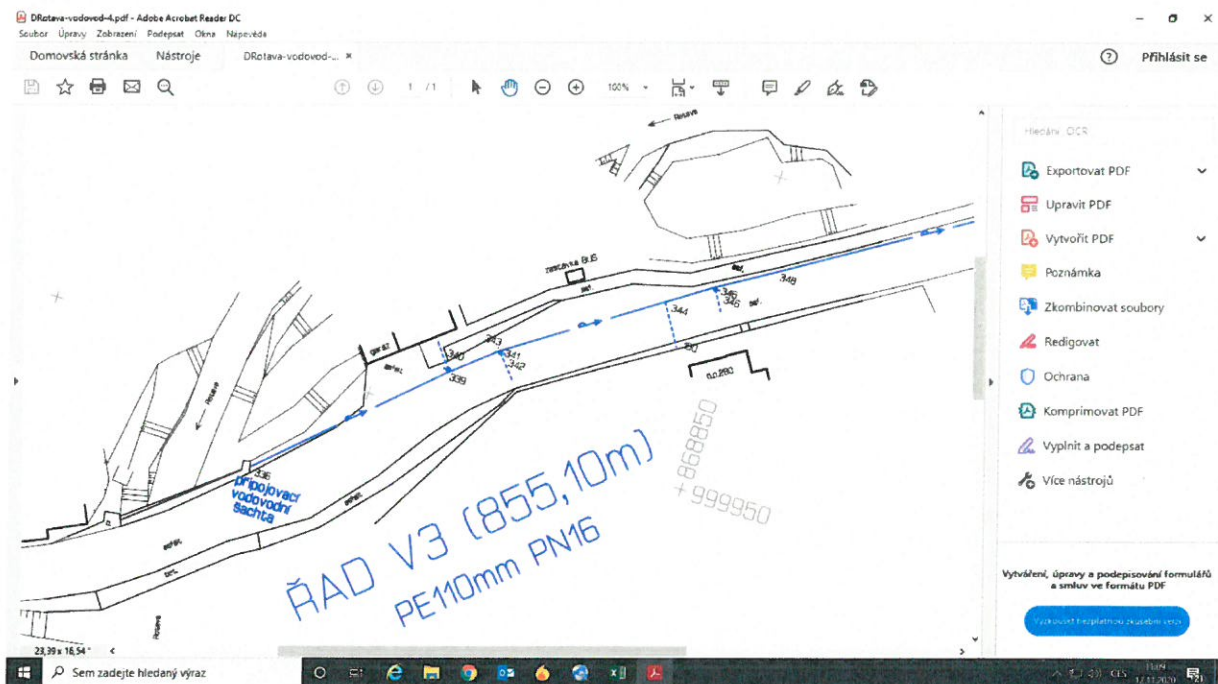
Kanalizace – ul. Nejdecká

Výtlačný řad ČSOV Nejdecká (plast 55,4)



Vodovod – ul. Nejdecká

Vodovodní řad PE 110 mm PN16





Vyřizuje: Dundáček Petr

E-mail: petr.dundacek@t-mobile.cz

ENVISYSTEM, s. r. o.
David Bůžek
U Nikolajky 15
15000 Praha 5

Naše značka: **E38291/20**

V Praze dne: **9.9.2020**

Vyjádření a stanovení podmínek pro udělení souhlasu s umístěním stavby v ochranném pásmu sítě technické infrastruktury (TI) společnosti T-Mobile Czech Republic a.s.

Vydané podle § 101 ZÁKONA Č. 127/2005 Sb., o elektronických komunikacích a o změně některých souvisejících zákonů (zákon o elektronických komunikacích – dále jen ZEK), ve znění pozdějších předpisů a §161 zákona č. 183/2006 Sb., o územním plánování a stavebním řádu (stavební zákon) či dle dalších příslušných právních předpisů

Věc: LG Rotava - Skřiván

Stupeň: Stavební řízení

Na základě předložených projektových podkladů dáváme **souhlasné stanovisko k vydání Územního souhlasu / rozhodnutí (Stavebního povolení) a následně souhlas s realizací stavby.**

Dle předložených dokladů nedojde ke kolizi s technickou infrastrukturou společnosti **T-Mobile Czech Republic a.s.**

Toto stanovisko má platnost 1 rok.

Vydané stanovisko nelze prodloužit. Po uplynutí platnosti zadejte žádost o nové stanovisko.

T-Mobile
T-Mobile Czech Republic a.s.
Tomášova 2144/1
148 00 Praha 4
IČ 649 49 681, DIČ CZ64949681

.....
Ochrana sítí
Technologický úsek

V případě doplňujících dotazů vždy uvádějte v „Předmětu“ e-mailu číslo jednací.



Příloha č. 1

Rekapitulace žádosti o vyjádření k existenci sítě elektronických komunikací

Číslo žádosti: **E38291/20**
Název stavby /akce: **LG Rotava - Skřiván**
Datum podání žádosti: **9.9.2020**
Důvod žádosti: **Stavební řízení**
Popis jiného důvodu žádosti:
Poznámka:

Žadatel

Firma / organizace: **ENVISYSTEM, s. r. o.**
IČ: **48585904**
DIČ: **CZ48585904**
Kontaktní osoba: **David Bůžek**
Adresa: **U Nikolajky 15**
Město / obec: **Praha 5**
PSČ: **15000**
Stát:
E-mail: **buzek@envisystem.cz**
Telefonní číslo: **608153973**

Stavebník

Firma / organizace: **Povodí Ohře, státní podnik**
Kontaktní osoba: **Blanka Novotná**
Adresa: **Bezručova 4219**
Město / obec: **Chomutov**
PSČ: **43003**
Stát:
E-mail: **poh@poh.cz**
Telefonní číslo: **474636111**

Stavba

Výška nad terénem (metry): **0 m**
Projektant: **Envisystem, s.r.o.**
Druh stavby: **Infrastruktura**
Hodnota projektu: **3 mil. Kč**
Měsíc zahájení stavby: **09/2021**
Měsíc ukončení stavby: **6/2022**

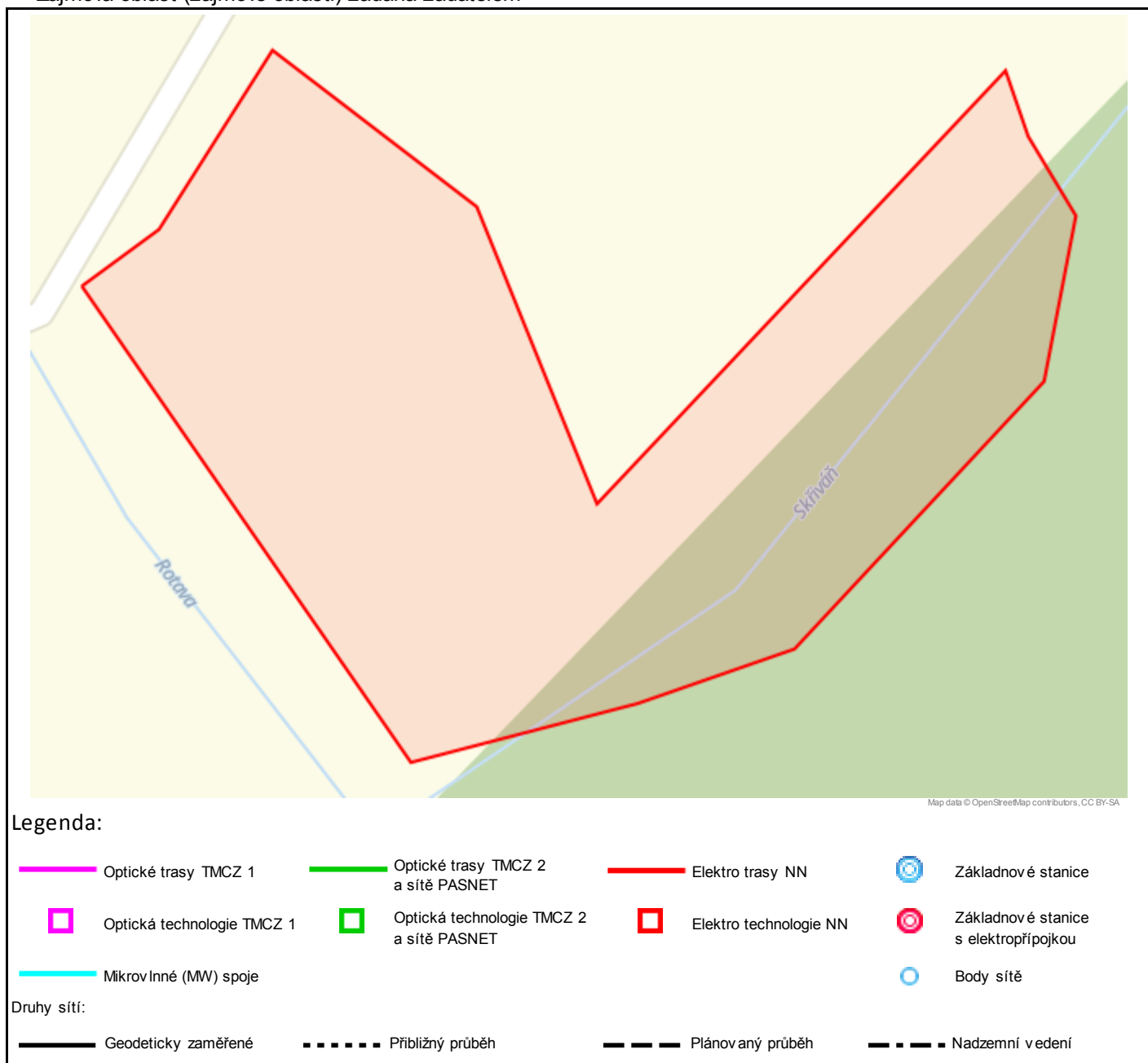
Odeslání stanoviska

E-mail: **buzek@envisystem.cz**

Příloha č. 2

Situační plán

Zájmová oblast (zájmové oblasti) zadaná žadatelem



Geometrie zájmové oblasti (zájmových oblastí) žádosti ve formátu WKT a souřadnicovém systému S-JTSK. Zkopírováním textu lze geometrii zobrazit v jakémkoli softwaru podporujícím formát WKT.

POLYGON((-868914.995951025 -999981.837700622,-868894.079162383 -1000025.78659203,-868874.423219984 -1000023.96668371,-868860.675094725 -1000021.57113273,-868836.316516748 -1000002.75465119,-868831.441171275 -999989.454574718,-868834.330152272 -999982.227062214,-868835.328254599 -999976.465739938,-868875.123642646 -1000006.86290126,-868881.108395591 -999980.597157694,-868895.969465569 -999964.85645074,-868907.818175174 -999978.179606921,-868914.995951025 -999981.837700622))



ENVISYSTEM, s. r. o.
Ing. Marcel Lauerman
U Nikolajky 1085/15
150 00 Praha - Smíchov

V Praze, 9.9.2020

Naše zn.: **200909-1104208309**

Věc: vyjádření k žádosti k akci **"LG Rotava - Skřiváň"**

Sdělujeme Vám, že společnost Vodafone Czech Republic a.s., se sídlem Praha 5, náměstí Junkových 2, IČ: 25788001, zapsaná dne 13.8. 1999 v obchodním rejstříku vedeném Městským soudem v Praze pod spisovou značkou B.6064 na základě Vámi podané žádosti a předložené dokumentace ze dne **9.9.2020**, které jsou nedílnou součástí tohoto vyjádření,

souhlasí s realizací projektu.

Ve vámi zadaném zájmovém území a v uvedené výšce (výška stavby: 0 m, výška jeřábu: 3 m) se nenachází žádné podzemní ani nadzemní vedení naší společnosti.

Platnost vyjádření je **1 rok** od data vydání. Vyjádření je platné pouze v rámci předmětného projektu a pro důvod vydání vyjádření stanovený žadatelem v žádosti.

Vyjádření pozbývá platnosti uplynutím doby platnosti, změnou rozsahu zájmového území i změnou důvodu vydání vyjádření uvedeného v žádosti, to vše v závislosti na tom, která ze skutečností rozhodná pro pozbytí platnosti tohoto vyjádření nastane nejdříve. Po skončení platnosti si musíte podat novou žádost na adrese <https://www.zadostovyjadreni.cz/vodafone/>.

S pozdravem

v.z. Ing. Kateřina Rendeková
Vodafone Czech Republic a. s.
náměstí Junkových 2808/2
150 00 Praha 5

Tel.: 607105305

E-mail: katerina.rendekova@vodafone.com



Seznam příloh/přiložených souborů:

Zadost_200909-1104208309.pdf

E.3 Stanoviska vlastníků dotčených pozemků**Tab. 3** Přehled stanovisek vlastníků dotčených pozemků

Poř. číslo	Název a adresa organizace	Vyjádření
1	Město Rotava, Sídliště 721, 357 01 Rotava	Souhlasné vyjádření ke stavbě a trvalému záboru – viz E.1.4
2	Ing. Vítězslav Nádeníček Lesní 532, 35731 Krásno	Stanovisko vlastníka dotčeného pozemku - souhlas s trvalým a dočasným zábořem za podmínek uvedených ve stanovisku
3	Město Rotava, Sídliště 721, 357 01 Rotava	Předběžné souhlasné stanovisko vlastníka pozemku ke kácení.
4	Ing. Vítězslav Nádeníček Lesní 532, 35731 Krásno	Souhlasné stanovisko vlastníka pozemku ke kácení.

Věc: **Stanovisko vlastníka dotčeného pozemku**
Název akce: **LG Rotava – Skřiván**
Investor: **Povodí Ohře, státní podnik**

Vlastník pozemku: Ing. Vítězslav Nádeníček
(dále jen "vlastník")

tel. č.: 603 211 146

email: nadenicek@nade.cz

Výše uvedený vlastník prohlašuje a svým podpisem stvrzuje, že je vlastníkem pozemku v katastrálním území Rotava dle katastru nemovitostí parc. č.:

Parcelní číslo dle KN	Celková výměra parcely (m ²)	Číslo LV	Druh pozemku	Odhadovaná plocha trvalého záboru (m ²)	Odhadovaná plocha dočasného záboru (m ²)
1423/1	22 263	1622	trvalý travní porost	32	100

nehodící se škrtněte (**):

**** Výše uvedený vlastník SOUHLASÍ s realizací záměru „LG Rotava - Skřiván“. Záměr je vyznačen v kopii katastrální mapy, jež tvoří nedílnou součást tohoto stanoviska.**

Vlastník zároveň souhlasí se vstupem na pozemek a s případným dočasným/trvalým vynětím části pozemku ze ZPF a s dělením pozemku.

Souhlas je podmíněn splněním následujících podmínek:

1. Před započítáním stavby bude uzavřena nájemní smlouva na obě části dotčených pozemků dočasných záborů (1423/1 k.ú. Rotava celkem 100 m²) v minimální ceně 90 Kč/m²/rok.
2. Zahájení a ukončení stavby bude budoucímu pronajímateli (p. Ing. V. Nádeníčkovi) oznámeno ve lhůtě 10 dnů před zahájením či ukončením prací.
3. Budoucí nájemce se zavazuje postupovat při výkonu oprávnění z provádění stavby tak, aby předcházel vzniku škody na majetku pronajímatele, přitom je povinen dbát práv a oprávněných zájmů pronajímatele. Užívat předmět nájmu je budoucí nájemce oprávněn pouze v rozsahu potřebném pro výstavbu limigrafu dle přiloženého nákresu výkres C3 - Celková situace. Způsobí-li budoucí nájemce v příčinné souvislosti s výkonem stavební činnosti pronajímateli škodu, a to ať již v podobě škody skutečné či ušlého zisku, zavazuje se jí k výzvě dotčené osoby v prokázané výši nahradit.
4. Ke dni skončení nájmu je nájemce povinen odevzdat pronajímateli předmět nájmu ve stavu odpovídající původního stavu, respektive v takovém stavu, v jakém jej převzal s přihlédnutím k obvyklému opotřebení při řádném užívání. O předání bude sepsán písemný protokol opatřený datem a podpisy oprávněných pracovníků pronajímatele a nájemce.

Vlastník pozemku dále souhlasí v případě potřeby majetkoprávního vypořádání a uzavřením smlouvy o budoucí smlouvě kupní a následně s uzavřením kupní smlouvy – výkup nezbytných částí dotčených pozemků na základě geometrického plánu za cenu stanovenou dohodou ve výši 500,- Kč/ m². Veškeré náklady související s prodejem části pozemku, včetně oddělení, zaměření apod. hradí investor „Povodí Ohře s.p.“

**** Výše uvedený vlastník NESOUHLASÍ s realizací záměru „LG Rotava - Skřiván“. Záměr je vyznačen v kopii katastrální mapy, jež tvoří nedílnou součást tohoto stanoviska.**

Nesouhlas je vydán z následujících důvodů:

Toto vyjádření není podkladem pro rozhodování ve věci územního řízení pro umístění stavby dle §79 zákona č. 183/2006 Sb. o územním plánování a stavebním řádu v platném znění.

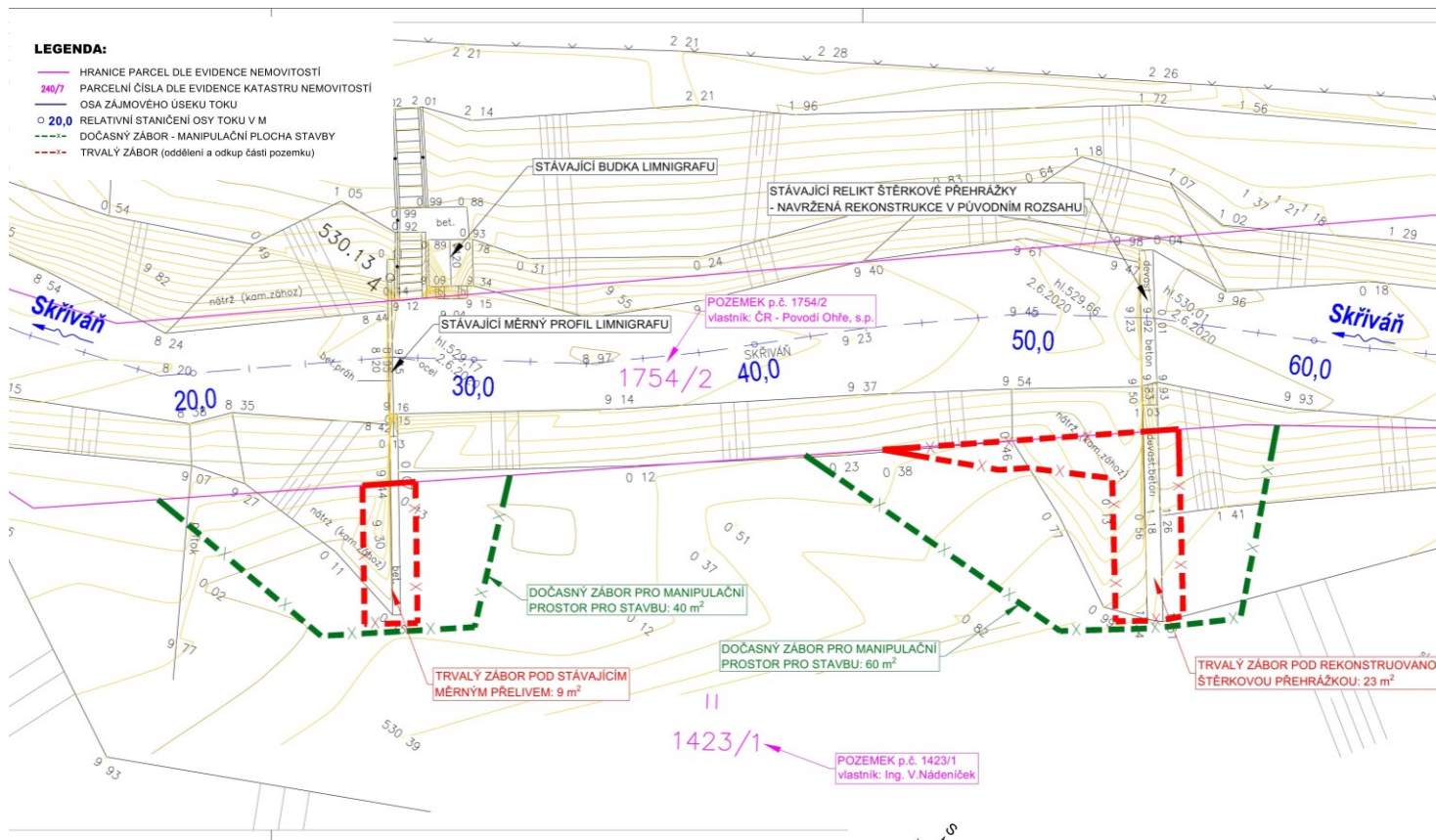
Datum 15. října 2020

Vypsat jméno a příjmení

VÍTEZSLAV NÁDENÍČEK

Podpis





Katastrální území: Rotava [741531]

Souřadnicový systém S-JTSK, výškový systém Bpv

HLAVNÍ INŽENÝR PROJEKTU Ing. Marcel LAUERMAN	PROJEKTANT Ing. David BŮŽEK	VYPRACOVAL Ing. David BŮŽEK	ENVISYSTEM s.r.o. U Nikolajky 15, Praha 5 Tel. 2 51 56 60 62-3, Fax. 2 51 56 09 24 e-mail: info@envisystem.cz
INVESTOR POVODÍ OHŘE, státní podnik	STAVBA		
LG ROTAVA - SKŘIVÁN PROJEKTOVÁ DOKUMENTACE			SPEC. stavební STUPEŇ DSJ FORMÁT 4 A4 DATUM 07/2020 ZAK.ČÍSLO MĚRÍTKO ČÍS. VÝKR.
OBSAH KATASTRÁLNÍ SITUAČNÍ VÝKRES - trvalé a dočasné zábory Ing. V. Nádeníčka			1 : 100 C.2

Datum 15. října 2020

Vypsat jméno a příjmení

VITĚZSLAV NÁDENÍČEK

Podpis

[Signature]

Věc: **Předběžné stanovisko vlastníka dotčeného pozemku ke kácení**
Název akce: **LG Rotava – Skřiván**
Investor: **Povodí Ohře, státní podnik**

Vlastník pozemku: Město Rotava, Sídliště 721, 357 01 Rotava
(dále jen "vlastník")

Tabulka stromů navržených ke kácení na pozemku 1437/1 (k.ú. Rotava)

č.	p. č.	vlastník	druh	průměr (mm)	obvod (mm)
7	1437/1	Město Rotava	olše lepkavá (Alnus glutinosa)	2x 100	2x 300
8	1437/1	Město Rotava	olše lepkavá (Alnus glutinosa)	200	600
9	1437/1	Město Rotava	olše lepkavá (Alnus glutinosa)	300	950
10	1437/1	Město Rotava	olše lepkavá (Alnus glutinosa)	300	950
16	1437/1	Město Rotava	olše lepkavá (Alnus glutinosa)	300	950
17	1437/1	Město Rotava	olše lepkavá (Alnus glutinosa)	2x 100	2x 300
19	1437/1	Město Rotava	olše lepkavá (Alnus glutinosa)	100	300
21	1437/1	Město Rotava	javor klen (Acer pseudoplatanus)	200	600
22	1437/1	Město Rotava	bříza bělokorá (Betula pendula)	200	600
23	1437/1	Město Rotava	olše lepkavá (Alnus glutinosa)	2x 200	2x 600
24	1437/1	Město Rotava	smrk ztepilý (Picea abies)	3x 100	3x 300
25	1437/1	Město Rotava	smrk ztepilý (Picea abies)	2x 150	2x 500
26	1437/1	Město Rotava	bříza bělokorá (Betula pendula)	2x 200	2x 600
27	1437/1	Město Rotava	bříza bělokorá (Betula pendula)	3x 100	3x 300
28	1437/1	Město Rotava	bříza bělokorá (Betula pendula)	300	950
29	1437/1	Město Rotava	Vrba jíva (Salix caprea)	200	600
32	1437/1	Město Rotava	olše lepkavá (Alnus glutinosa)	150	500
33	1437/1	Město Rotava	bříza bělokorá (Betula pendula)	300	950
34	1437/1	Město Rotava	olše lepkavá (Alnus glutinosa)	300	950
35	1437/1	Město Rotava	olše lepkavá (Alnus glutinosa)	300	950

Výpis pozemků dotčených kácením:

Katastrální území: Rotava (741 531)

Parcela	1437/1	Výměra vypočtena	Graficky nebo v digitalizované mapě		
Výměra [m²]	3014				
Druh pozemku	zahrada				
Mapa	KMD				
LV	Vlastník, jiný oprávněný	Adresa	Char. spoluhl.podíl	Typ práv.vztahu	
1	Město Rotava	Sídliště 721 357 01 Rotava			

Kácení je navrženo z důvodu kolize stromů s navrhovanou stavbou – oprava měrného přelivu a přístupové cesty ke šterkové přehrážce.

Při kácení dřevin bude postupováno dle § 8 zákona č. 114/1992 Sb. o ochraně přírody a krajiny ve znění pozdějších předpisů.

Výše uvedený vlastník **předběžně souhlasí** s pokácením 29 výše specifikovaných stromů. Kácení je vyznačeno v kopii katastrální mapy, jež tvoří nedílnou součást tohoto předběžného stanoviska.

Souhlas je podmíněn splněním následujících podmínek:

Při kácení dřevin se bude postupovat dle § 8 zákona č. 114/1992 Sb., o ochraně přírody a krajiny ve znění pozdějších předpisů. Závazné stanovisko bude vydáno po obdržení žádosti, vyjádření OŽP a projektové dokumentace, a bude součástí výrokové části rozhodnutí ve společném řízení. V závazném stanovisku budou podrobněji uvedeny bližší informace ke kácení, a také podrobnější informace o náhradní výsadbě v počtu 15 ks.

Vlastník požaduje s pokácenými stromy naložit následovně:

Výdřeva je v majetku města (odvoz ve spolupráci s pracovníky města).

Větve budou na místě rozdrčeny a štěpka odvezena do areálu technických služeb města (drcení a odvoz ve spolupráci s pracovníky města).

Pařezy budou odstraněny a zlikvidovány.

Datum 7. 12. 2020

Vypsát jméno a příjmení

Podpis

MESTO ROTAVA
Sídliště 721, 357 01 Rotava
DIČ: CZ00259551
①
MICHAL ČERVENKA, STAROSTA

Věc: **Stanovisko vlastníka dotčeného pozemku ke kácení**
Název akce: **LG Rotava – Skřiván**
Investor: **Povodí Ohře, státní podnik**

Vlastník pozemku: Ing. Vítězslav Nádeníček
(dále jen "vlastník")

tel. č.: 603 211 146

email: nadenicek@nade.cz

Výše uvedený vlastník prohlašuje a svým podpisem stvrzuje, že je vlastníkem pozemku v katastrálním území Rotava dle katastru nemovitostí parc. č. 1423/1 a souhlasí s pokácením níže specifikovaných stromů zakreslených v příložené situaci.

Tabulka stromů navržených ke kácení na pozemku 1423/1 (k.ú. Rotava)

č.	p. č.	vlastník	druh	průměr (mm)	obvod (mm)
54	1423/1	Vítězslav Nádeníček	olše lepkavá (Alnus glutinosa)	400	1250
57	1423/1	Vítězslav Nádeníček	olše lepkavá (Alnus glutinosa)	300	950

Výpis pozemků dotčených kácením:

Katastrální území: Rotava (741 531)

Parcela	1423/1				
Výměra [m ²]	22 263	Výměra vypočtena	Graficky nebo v digitalizované mapě		
Druh pozemku	trvalý travní porost				
Mapa	KMD				
LV	Vlastník, jiný oprávněný	Adresa	Char. spoluhl. podíl	Typ práv.vztahu	
1622	Nádeníček Vítězslav	Lesní 532			
		357 31 Krásno			

Kácení je navrženo z důvodu kolize stromů s navrhovanou stavbou – oprava měrného přelivu. Při kácení dřevin bude postupováno dle § 8 zákona č. 114/1992 Sb. o ochraně přírody a krajiny ve znění pozdějších předpisů.

Výše uvedený vlastník **SOUHLASÍ** s pokácením 2 výše specifikovaných stromů. Kácení je vyznačeno v kopii katastrální mapy, jež tvoří nedílnou součást tohoto stanoviska. Souhlas je podmíněn splněním následujících podmínek:

Vlastník požaduje s pokácenými stromy naložit následovně:

BEZ NÁROKU NA DŘEVO

Datum *24.11.2020*

Vypsát jméno a příjmení

VÍTEZSLAV NÁDENÍČEK

Podpis

[Podpis]