

NIVELETA  
TERÉN

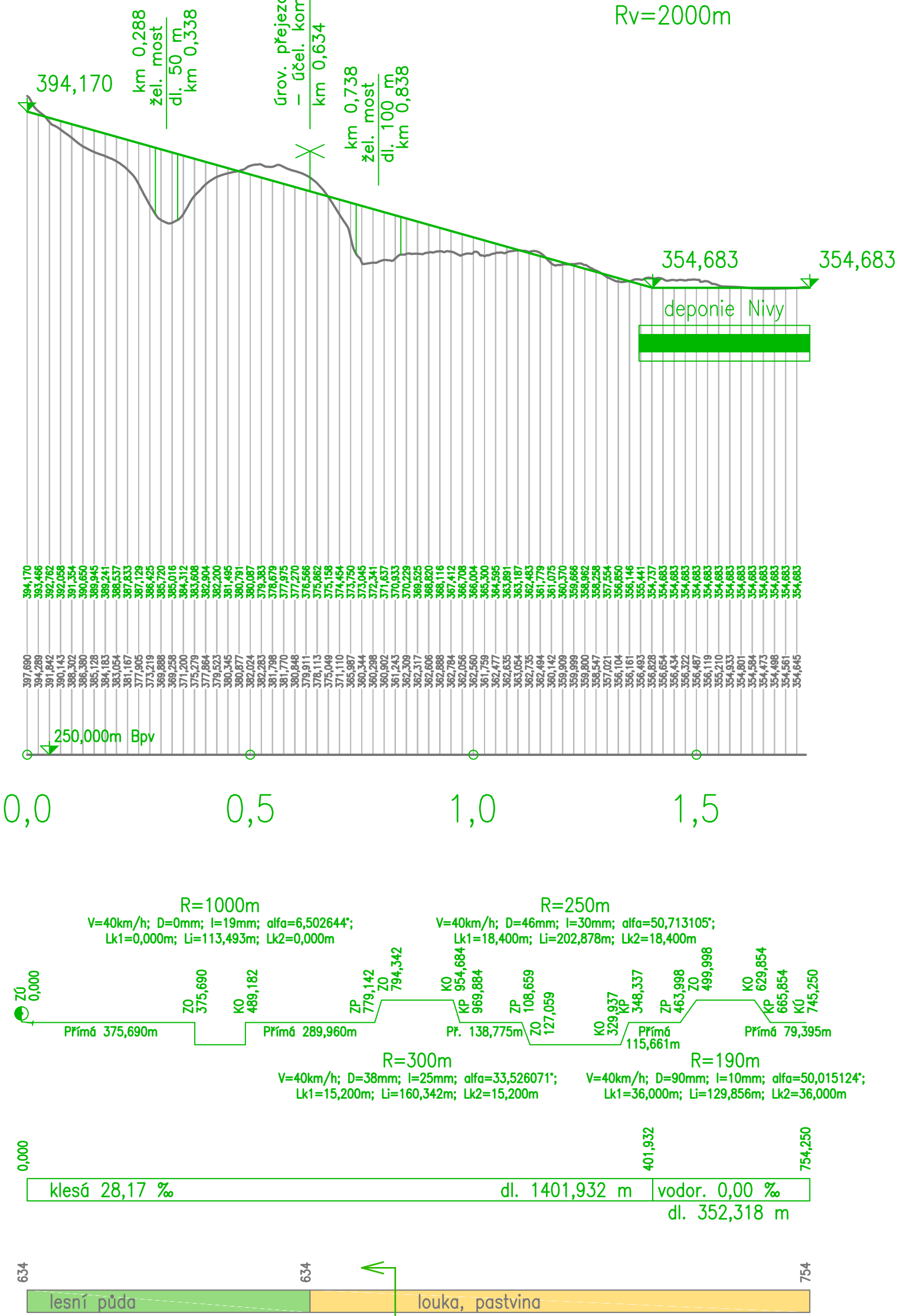
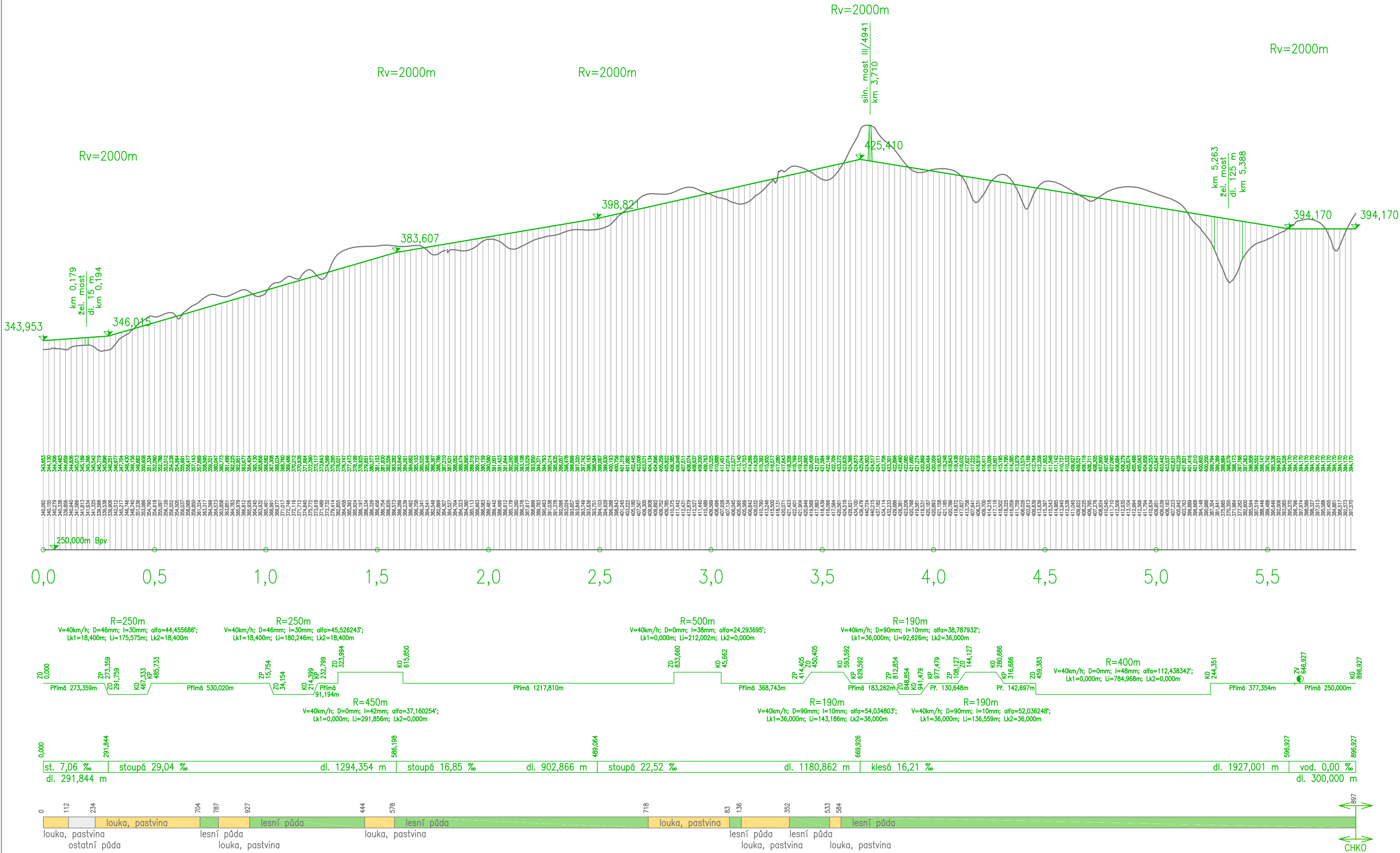
KÓTY NIVELETY


KÓTY TERÉNU  
SROVNÁVACÍ ROVINA

SMĚROVÉ POMĚRY

SKLONOVÉ POMĚRY

POVRCH TERÉNU



NÁZEV DÍLA			FAKULTA DOPRAVNÍ ČVUT V PRAZE		
Vlára, Vodní dílo Vlachovice – logistická studie přepravy materiálu					
OBJEDNATEL		DATUM			
Povodí Moravy, státní podnik		06.05.2021			
ZHOTOVITEL		FORMÁT			
ČVUT v Praze Fakulta dopravní, K612 Ústav dopravních systémů		1260 x 450 mm			
ODP. ŘEŠITEL		MĚŘÍTKO			
doc. Ing. Lukáš Týfa, Ph.D.		1:10 000/1 000			
VYPRACOVAL		PODKLAD			
Ing. Tomáš Javořík, Ph.D.		SOUŘ. SYS.			
PŘÍLOHA		ČÍSLO PŘÍLOHY			
Nová dopravní infrastruktura – podélný profil var. V5		4.4			