

NIVELETA
TERÉN

KÓTY NIVELETY

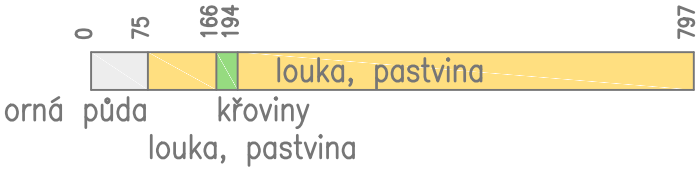
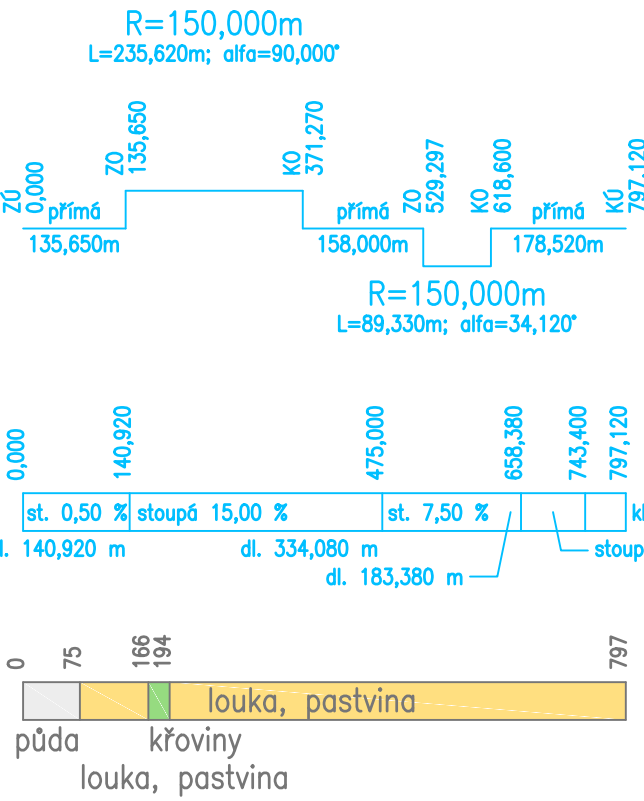
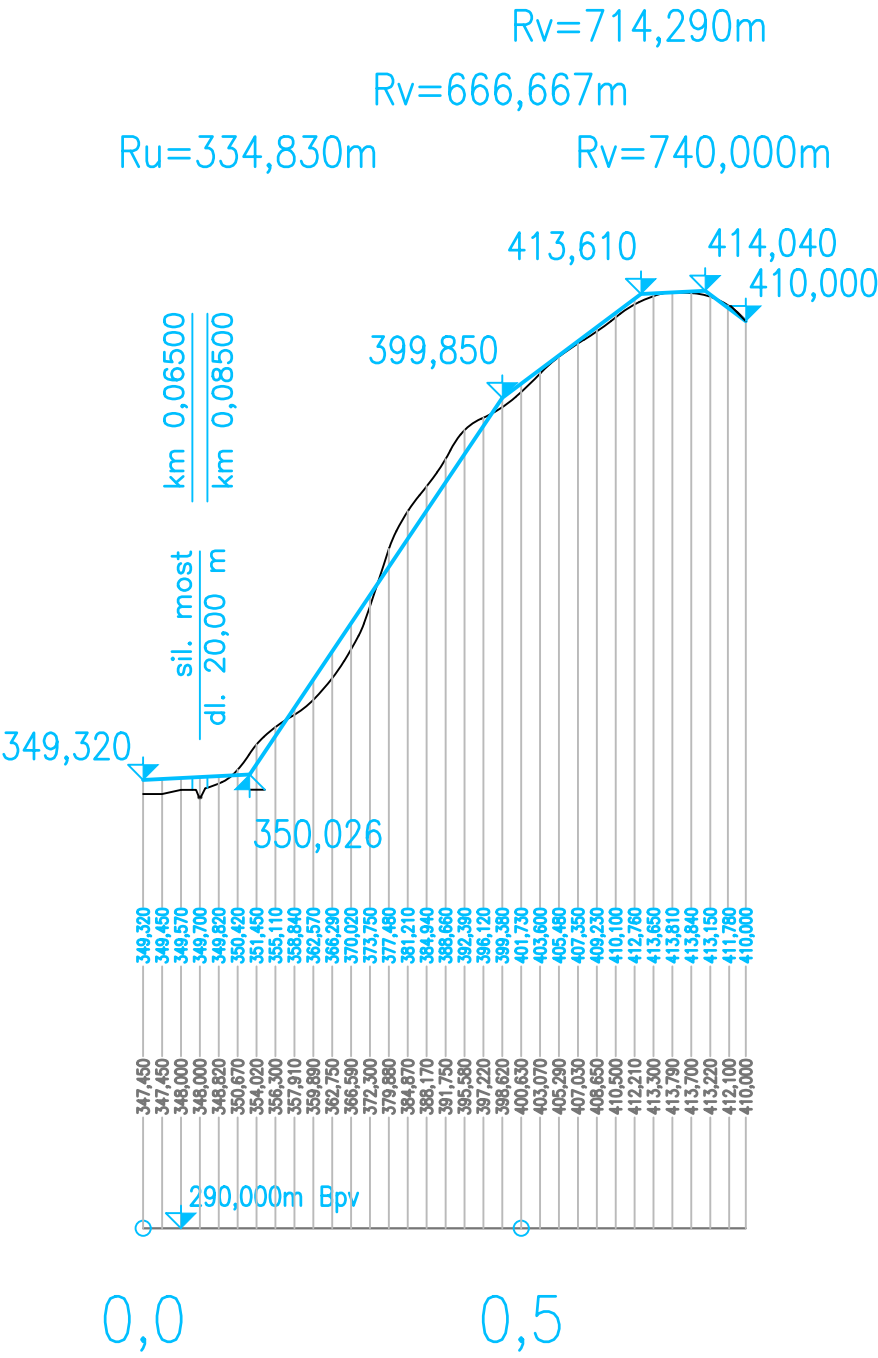
KÓTY TERÉNU


SROVNÁVACÍ ROVINA

SMĚROVÉ POMĚRY

SKLONOVÉ POMĚRY

POVRCH TERÉNU



NÁZEV DÍLA		 FAKULTA DOPRAVNÍ ČVUT V PRAZE	
Vlára, Vodní dílo Vlachovice – logistická studie přepravy materiálu			
OBJEDNATEL			
Povodí Moravy, státní podnik			
ZHOTOVITEL		DATUM	06.05.2021
ČVUT v Praze Fakulta dopravní, K612 Ústav dopravních systémů		FORMÁT	525 x 297 mm
ODP. ŘEŠITEL	doc. Ing. Lukáš Týfa, Ph.D.	MĚŘÍTKO	1:10 000/1 000
VYPRACOVAL	Ing. Tomáš Padělek, Ph.D.	PODKLAD	
PŘÍLOHA Nová dopravní infrastruktura – podélný profil var. K		SOUŘ. SYS.	
		ČÍSLO PŘÍLOHY	
		4.8	