




Zodpovědný projektant	Vypracoval	Technická kontrola	 MULTIAQUA s.r.o. VEVERKOVA 1343 500 02 HRADEC KRÁLOVÉ IČO: 60113111 TEL: +420 498 500 359 DIČ: CZ60113111 WWW.MULTIAQUA.CZ	
Ing. Pavel Romášek	Ing. Pavel Romášek	Ing. Lubor Dítě		
				
Kraj: Královéhradecký	Obec: Náchod			
Investor: Povodí Labe, státní podnik, Víta Nejedlého 951/8, 500 03 Hradec Králové				
IDVT 10168128, Staré Město n. M., rekonstrukce koryta, ř. km 0.360 - 0.620			Stupeň	DSJ
			Datum	listopad 2020
			Zakázkové číslo	M19/044
			Formát	A4
Průvodní zpráva			Měřítko:	Číslo přílohy: A
Předložená dokumentace je duševním vlastnictvím firmy Multiaqua s.r.o., Hradec Králové				

A PRŮVODNÍ ZPRÁVA

OBSAH:

A.1	IDENTIFIKAČNÍ ÚDAJE STAVBY	1
A.1.1	Údaje o stavbě	1
A.1.2	Údaje o stavebníkovi	2
A.1.3	Údaje o zpracovateli projektové dokumentace	2
A.2	ČLENĚNÍ STAVBY NA OBJEKTY A TECHNICKÁ A TECHNOLOGICKÁ ZAŘÍZENÍ ..	3
A.3	SEZNAM VSTUPNÍCH PODKLADŮ	3

A.1 IDENTIFIKAČNÍ ÚDAJE STAVBY

A.1.1 Údaje o stavbě

a) název stavby

**IDVT 10168128, STARÉ MĚSTO N. M.,
REKONSTRUKCE KORYTA, Ř. KM 0.360 - 0.620**

Příloha: **A Průvodní zpráva**

Stupeň: **DSJ** (projektová dokumentace jednostupňová – pro povolení stavby v
podrobnostech pro provádění stavby)

b) místo stavby

Místo stavby: Náchod – Staré Město nad Metují

Číslo hydrologického pořadí (ČHP): 1-01-03-0410-0-00

IDVT: 10168128

Dotčené pozemky: viz. příloha B Souhrnná zpráva, kapitola B.1 n)

Katastrální území: Náchod, Staré Město nad Metují

Okres: Náchod

Kraj: Královéhradecký

c) předmět projektové dokumentace

Předkládaná projektová dokumentace se zabývá návrhem úpravy koryta bezejmenného pravostranného přítoku Metuje ve městě Náchod, mezi ulicí Za Přádelnou a ulicí Českoskalická

(silnice I/33). Řešený úsek je situován mezi ř. km 0,360 a 0,620 (dle evidence správce toku) resp. 0,381-0,629 (dle geodetického zaměření) a jeho celková délka je 248 m¹.

A.1.2 Údaje o stavebníkovi

Zadavatel, stavebník:	Povodí Labe, státní podnik
se sídlem:	Víta Nejedlého 951/8, 500 03 Hradec Králové
IČ; DIČ:	70890005; CZ70890005
statutární zástupce:	Ing. Marián Šebesta, generální ředitel
osoba oprávněná k podpisu:	Ing. Petr Martínek, investiční ředitel
zástupce pro věci technické:	Ing. Petr Kočí, vedoucí odboru investičních činností Ing. Jakub Hušek, vedoucí oddělení investic východ Ing. Vladimír Vít, technický dozor stavebníka (TDS)
telefon:	+420 495 088 955
e-mail:	vity@pla.cz

A.1.3 Údaje o zpracovateli projektové dokumentace

Zhotovitel dokumentace:	Multiaqua s.r.o.
adresa:	Veverkova 1343, 500 02 Hradec Králové
IČ; DIČ:	60113111; CZ60113111
ve věcech technických jedná:	Ing. Pavel Romášek
telefon:	+420 724 585 872; +420 498 500 359
e-mail:	pavel.romasek@multiaqua.cz
autorizace:	č. 0009778 v oboru stavby vodního hospodářství a krajinného inženýrství
Zakázkové číslo:	M19-044
Datum:	11/2020

¹ A.1.1 Poznámka ke staničení akce:

V rámci projekčních prací byla částečně navržena nová trasa koryta vodního toku. Nové koryto vodního toku je delší o cca 9 m a z tohoto důvodu je kilometráž konce nové úpravy posunuta o 9 m oproti investičnímu záměru, který vycházel z původní trasy toku. Kilometráž začátku úpravy vychází z geodetického zaměření a napojení na stávající „slepou“ zakrytou část koryta.

A.2 ČLENĚNÍ STAVBY NA OBJEKTY A TECHNICKÁ A TECHNOLOGICKÁ ZAŘÍZENÍ

Stavba je členěna na tyto stavební objekty:

SO 01 – zakrytí koryta železobetonovými rámy

SO 02 – otevřené koryto

SO 03 – odstranění propustku (není součástí této PD)

SO 04 – pročištění silničního propustku (není součástí této PD)

Přeložky inženýrských sítí (samostatně, nejsou součástí této PD):

SO 05.1 – přeložka kabelu UPC, ř. km 0,451

SO 05.2 – přeložka kabelu UPC, ř. km 0,536

SO 05.3 – přeložka kabelu CETIN, ř. km 0,577 SO

05.4 – přeložka jednotné kanalizace

A.3 SEZNAM VSTUPNÍCH PODKLADŮ

- Rekonstrukce přádelny Tepna 03, Náchod – Staré město, Obj. č. 12 – Přeložky stáv. inžen. sítí, Definitivní přeložka potoka; Centroprojekt Gottwaldov, 12/1975 (aktuálně areál Novo Náchod s.r.o.)
- Staré Město nad Met., rekonstrukce koryta v ř.km 0,360 – 0,660, IDVT 10168128, dokumentace pro vydání rozhodnutí o umístění stavby; Ing. Jan Branda – ATELIER M, 12/2017
- IDVT 10168128, pasport a ověření kapacity stávajícího zatrubnění, ř. km 0.000-0.390; Multiaqua s.r.o., 05/2020
- Mapový podklad pro projekt stavby, Lokalita: Náchod – Staré Město, (úprava vodního toku); Geospol, s.r.o., 01/2020 (Bpv, JTSK)
- Závěrečná zpráva o výsledcích inž. geologického průzkumu pro úpravu potočního koryta v Náchodě, (022 – 27 – 20); RNDr. Zdeněk Šafránek, 04/2020
- základní vodohospodářská mapa a mapy ZM 1:10 000
- terénní průzkum území vč. fotodokumentace
- vyjádření správců ing. sítí, vlastníků a uživatelů dotčených pozemků