




BYSTŘICE, ř. km 12,541 – 13,261 (Dubí) - REKONSTRUKCE



E. DOKLADOVÁ ČÁST

ČERVEN 2021



Vodohospodářský rozvoj a výstavba
akciová společnost
Nábřeží 4, Praha 5, 150 56

SEZNAM PŘILOŽENÝCH VYJÁDŘENÍ DOTČENÝCH ORGÁNŮ A VLASTNÍKŮ VEŘEJNÉ DOPRAVNÍ A TECHNICKÉ INFRASTRUKTURY:

1. Česká telekomunikační infrastruktura a.s.

Vyjádření o existenci sítě

Značka: 651119/21

Ze dne: 17. 5. 2021

platné do dne: 17. 5. 2023

Vyjádření k stavebnímu řízení

Značka: 616589/20

Ze dne: 6.5.2020

platné do dne: 6. 5. 2022

2. České radiokomunikace a.s.

Vyjádření k existenci podzemních sítí spol. České radiokomunikace, a.s.

Značka: UPTS/OS/274650/2021

Ze dne: 7.5.2021

platné do dne: 7.5.2022

3. UPC Česká republika, s.r.o.

Vyjádření o existenci vedení

Značka: E001935/19

Ze dne: 5. 2. 2019

platné do dne: 5. 2. 2020

4. Marius Pedersen

Vyjádření k existenci sítí

Značka: 2464 / 21 MP

Ze dne: 12. 5. 2021

platné do dne: 12. 5. 2022

5. T-Mobile Czech Republic a.s.

Vyjádření a stanovení podmínek pro udělení souhlasu s umístěním stavby v ochranném pásmu sítě technické infrastruktury (IT)

Značka: E24119/21

Ze dne: 6.5.2021

platné do dne: 6.5.2022

6. a) Telco Pro Services, a.s.

Sdělení o existenci komunikačního vedení společnosti Telco Pro Services, a. s.

Značka: 0201239067

Ze dne: 6.5.2021

platné do dne: 6.5.2022

6. b) ČEZ ICT Services, a.s.

Sdělení o existenci komunikačního vedení společnosti ČEZ ICT Services, a. s.

Značka: 0700378182

Ze dne: 6.5.2021

platné do dne: 6.5.2022

6. c) ČEZ Distribuce, a.s.

Vyjádření k projektové dokumentaci

Značka: 1115536764

Ze dne: 19. 5. 2021

platné do dne: 19. 5. 2022

Souhlas s umístěním stavby a s prováděním činností v ochranném pásmu elektrického zařízení

Značka: 1115536764

Ze dne: 19. 5. 2021

platné do dne: 19. 5. 2022

7. Severočeské vodovody a kanalizace, a.s.

Existence zařízení ve správě SČVK

Značka: SCVKZAD103293

Ze dne: 7.5.2021 platné do dne: 7.5.2022

Vyjádření k dokumentaci pro stavební řízení

Značka: O21690051798/ÚTPČMO/Hw

Ze dne: 13. 5. 2021 platné do dne: 13. 5. 2022

8. GridServices, s.r.o.

Povolení stavby - stavební režim (ÚR+SP)

Značka: 5002133288

Ze dne: 23. 4. 2020 platné do dne: 23. 4. 2022

Povolení stavby - stavební režim (ÚR+SP)

Značka: 5002375050

Ze dne: 6.5. 2021 platné do dne: 6.5. 2023

9. Vodafone Czech Republic, a.s.

Existence zařízení

Značka: 210506-2023291075

Ze dne: 6.5.2021 platné do dne: 6.5.2022

10. ARCHEOLOGICKÝ ÚSTAV AV ČR, Praha, v. v. i .

Potvrzení o splnění oznamovací povinnosti dle § 22, odst. 2 zák. č. 20/1987

Ze dne: 13. 5. 2020

11. Město Dubí

Vyjádření o existenci sítí

Značka: TO/904/2019

Ze dne: 11. 2. 2019

12. Ministerstvo obrany, Odbor správy majetku

Vyjádření OOÚZ/oddělení ochrany územních zájmů ČECHY

Značka: ÚP-573/19-1735-2020-1150

Ze dne: 24.5.2021 platné do dne: 24.5.2023

13. O-I Manufacturing Czech Republic, a.s.

Vyjádření k návrhové projektové dokumentaci

Značka: 2019267680

Ze dne: 18. 1. 2019

14. Ministerstvo zdravotnictví

Závazné stanovisko

Značka: MZDR 16173/2020-2/OZP-ČIL-Pr

Ze dne: 15. 4. 2020

15. Ředitelství silnic a dálnic ČR

Vyjádření k PD ve stupni DSP stavby „Bystřice, ř. km 12,541 – 13,261 (Dubí) rekonstrukce“ a k uložení sítí do silnice I/8

Značka: 3741/35210/2020/Bud

Ze dne: 29. 4. 2020

16. Magistrát města Teplice - Odbor dopravy

Vyjádření ve věci: „Bystřice, ř. km 12,541-13,216 (Dubí) – rekonstrukce“

Značka: OD/038990/20/Ro/Stan
Ze dne: 21. 5. 2020

17. Magistrát města Teplice - Závazné stanovisko orgánu odpadového hospodářství

Značka: MgMT- OŽP 038996/2020/ZS -138/Lej
Ze dne: 17. 4. 2020

18. Magistrát města Teplice - Odbor životního prostředí

Souhrnné stanovisko k projektové dokumentaci stavby „Bystřice, ř. km 12,541-13,216 (Dubí) – rekonstrukce“ v k.ú. Dubí u Teplic
Značka: MgMT OŽP 038992/2020/V-366/Kol
Ze dne: 9. 4. 2019

19. Magistrát města Teplice

Závazné stanovisko k zásahu do zákonem stanoveného významného krajinného prvku vodní tok Bystřice
Značka: MGMT/038991/2020
Ze dne: 25. 5. 2020

Závazné stanovisko ke stavbě do 50 m od lesa
Značka: MgMT/038994/2020
Ze dne: 4. 5. 2020

Magistrát města Teplice – dočasné odnětí PUPFL
Značka: MgMT/050923/2021
Ze dne: 10. 6. 2020

20. Krajský úřad Ústeckého kraje

Odbor dopravy a silničního hospodářství

Vyjádření ke stabilizaci koryta břehů řešeného úseku toku Bystřice
Značka: KUUK/090784/2020/DS/Rych
Ze dne: 1. 6. 2020

Odbor životního prostředí a zemědělství

Souhrnné vyjádření k dokumentaci pro vydání stavebního povolení na stavbu „Bystřice, ř. km 12,541 – 13,261 (DUBÍ) – rekonstrukce“
Značka: KUUK/074694/2020
Ze dne: 20. 5. 2020

Závazné stanovisko k zásahu do významného krajinného prvku
Značka: KUUK/085472/2020
Ze dne: 22. 5. 2020

Stanovisko orgánu ochrany přírody k záměru „Bystřice ř. km. 12,541-13,261 (Dubí) - rekonstrukce“ z hlediska možného ovlivnění evropsky významných lokalit a ptačích oblastí dle § 45i zákona č. 114/1992 Sb., o ochraně přírody a krajiny
Značka: KUUK/078044/2020/N-3132
Ze dne: 19. 5. 2020

21. Tereziny lázně Dubí

Vyjádření k existenci zařízení
Email ze dne 24. 6. 2019

22. Policie ČR, Odbor správy majetku

Vyjádření k existenci podzemního nebo nadzemního zařízení

Značka: KRPU-66361-2/ČJ-2020-0400MN-18

Ze dne: 8. 4. 2020

23. Policie ČR, Dopravní inspektorát Teplice

Sdělení pro potřeby stavebního řízení stavby

Značka: KRPU-68979-1/ČJ-2020-040906

Ze dne: 12. 8. 2020

24. Městský úřad Dubí

Stavební úřad a územní plánování

Vyjádření k projektové dokumentaci pro provedení stavebních úprav stavby

Značka: SÚ/1925.1/20/Sm

Ze dne: 29.4.2020

Technický odbor

Vyjádření ve věci žádosti kácení dřevin rostoucích mimo les

Značka: 3628/2020/TO-246.10/Sk

Ze dne: 23. 7. 2020

25. Povodí Ohře

Vyjádření ke stavbě „Bystřice, ř. km 12,541-13,216 (Dubí) – rekonstrukce, k. ú. Dubí u Teplic

Značka: POH/16749/2020-2/032100

Ze dne: 9. 4. 2020

platné do dne: 9. 4. 2022

26. Lesy ČR, S.P., LS Litvínov

Vyjádření ke stavbě „Bystřice, č.km 12,541 – 13,261 (Dubí) rekonstrukce“

Značka: LCR235/001183/2020

Ze dne: 23. 4. 2020

27. Lesy ČR, S.P., Správa toků – oblast povodí Ohře

Vyjádření vlastníka pozemku - „Bystřice, ř.km 12,541-13,261 (Dubí) — rekonstrukce“

Značka: LCR956/003653/2020

Ze dne: 6. 5. 2020

28. Český rybářský svaz, z. s., Severočeský územní svaz

Vyjádření k záměru Bystřice, ř. km 12,541 — 13,261 (Dubí) – rekonstrukce

Značka: P541/0426/20

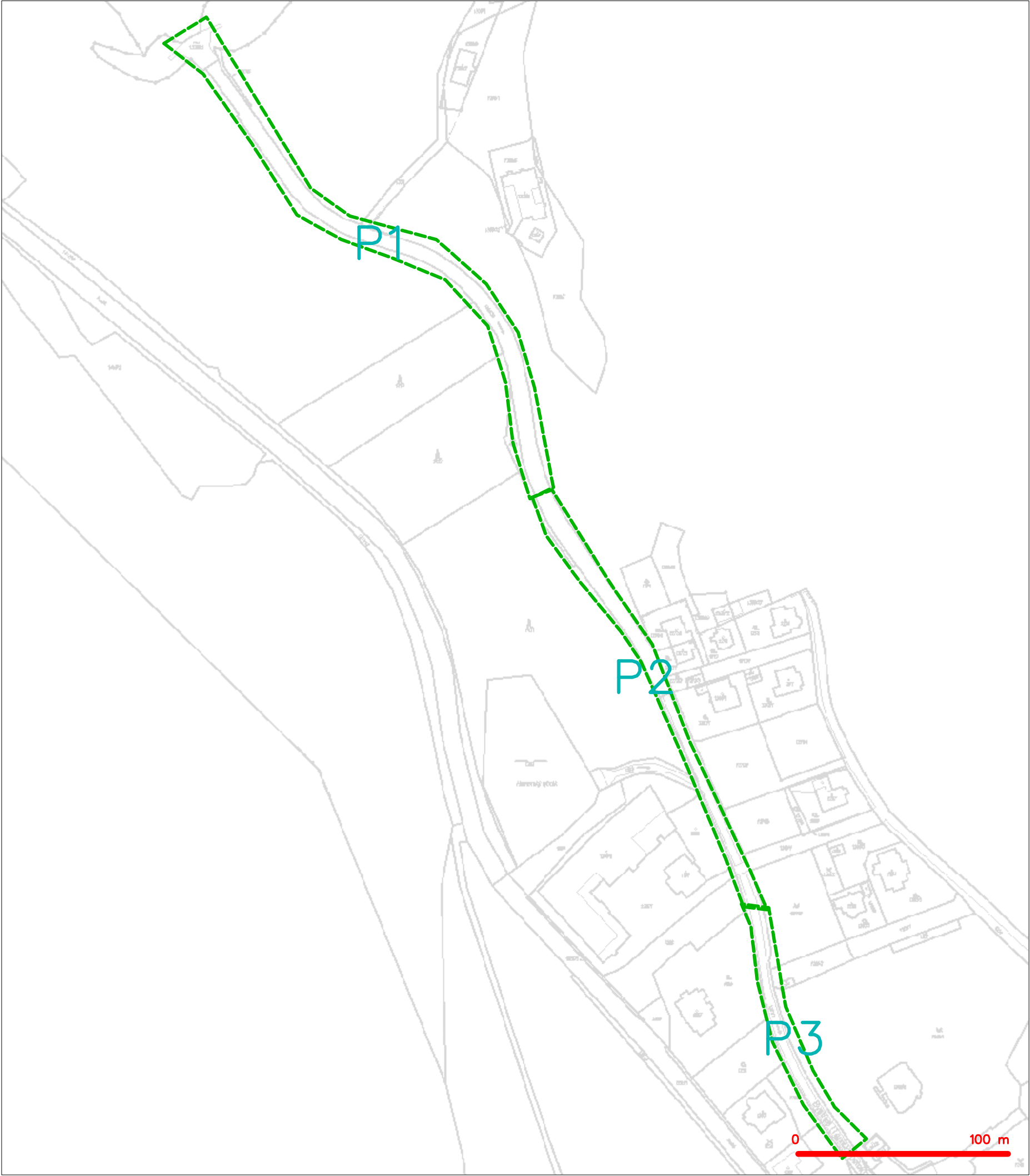
Ze dne: 27. 5. 2020

SOUHLASY DOTČENÝCH VLASTNÍKŮ:


1. Město Dubí
2. MVE Dubí
3. Ladislav a Kamila Vořechovský
4. Tereziny Lázně Dubí
5. Lesy ČR LS Litvínov
6. Lesy ČR správa toků Teplice
7. První severočeská realitní společnost s.r.o.
8. Jiří Procházka
9. Stavebniny HAVI
10. NESOUHLAS Alena Dvořáková

OSTATNÍ:

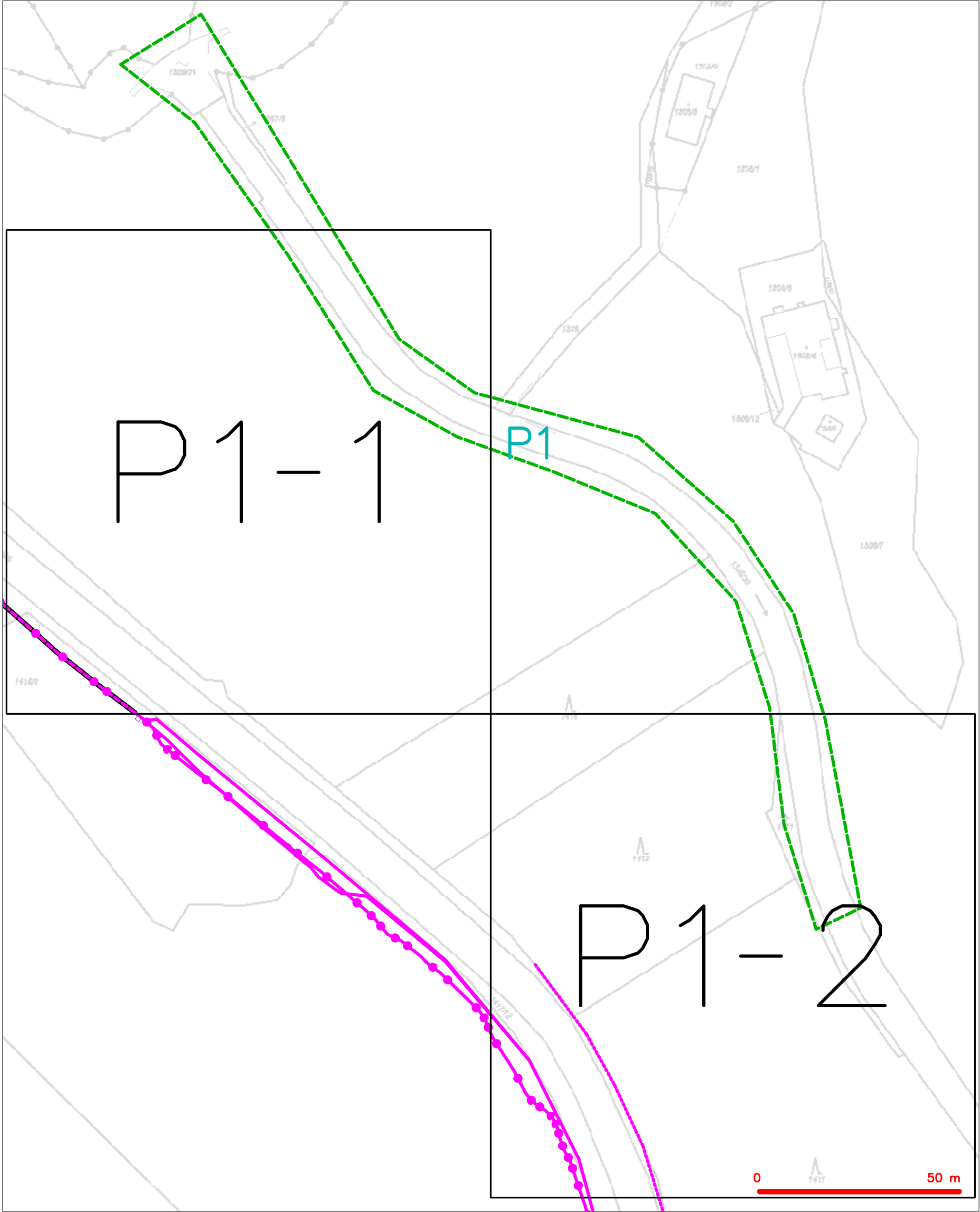
1. Protokol - zkouška kamene pro vodní stavby
2. Hydrologická data (09/2018)















LEGENDA
----- hranice zájmového území k vyjádření


CETIN a.s.
Českomoravská 2510/19, Libeň
190 00 Praha 9
DIČ: CZ04084063
102












SITUAČNÍ VÝKRES - POLYGON 1



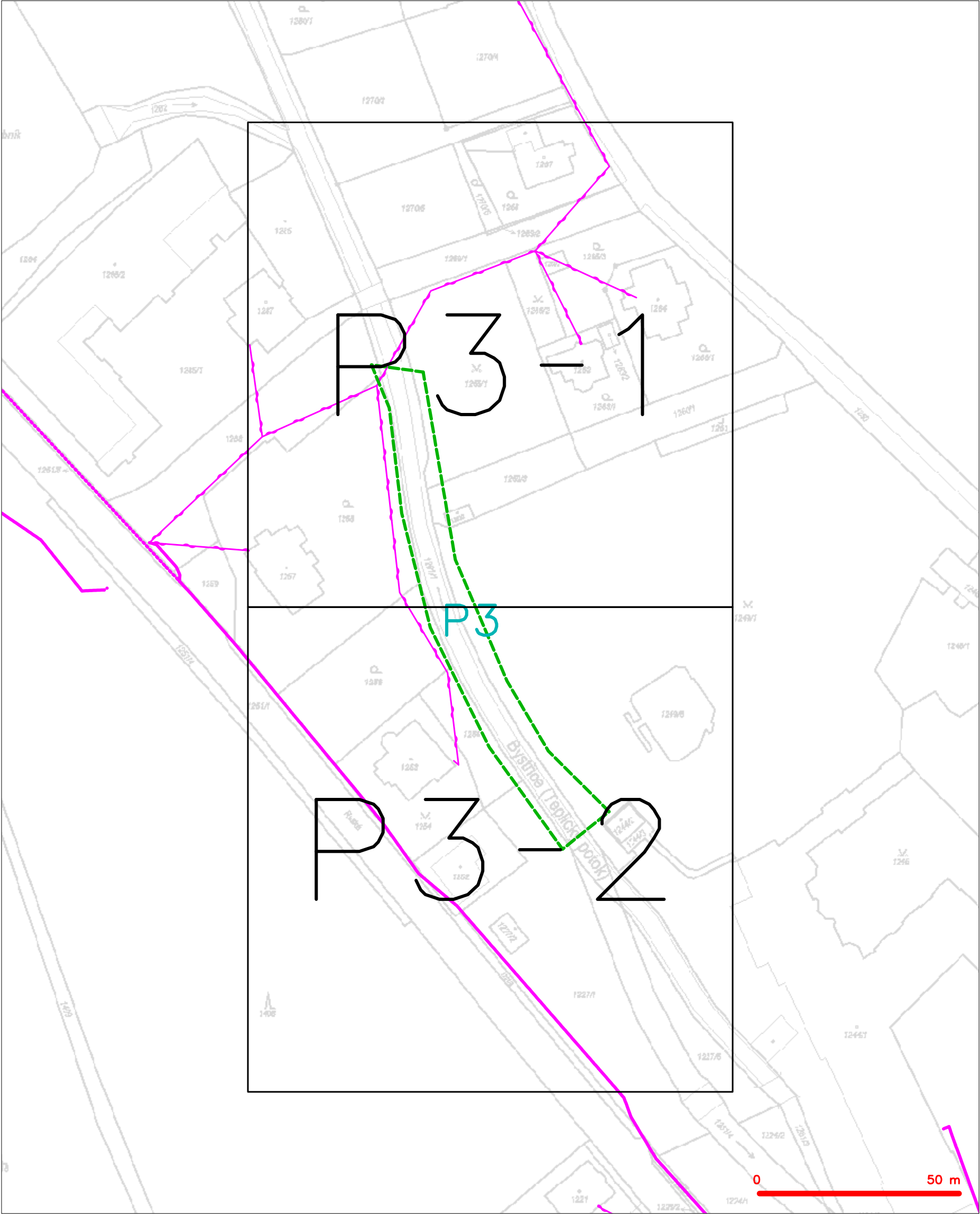
LEGENDA

- | | | | |
|---|---|---|---|
|  | hranice zájmového území k vyjádření |  | nezaměřený průběh optického kabelu, HDPE trubky
nebo souběh optického a metalického kabelu |
|  | NV přípojka, území s NV přípojkou CETIN |  | radiové sítě, ochranné pásmo radiové sítě |
|  | zaměřený průběh metalického kabelu |  | nadzemní sítě |
|  | zaměřený průběh optického kabelu, HDPE trubky
nebo souběh optického a metalického kabelu |  | neprovazované sítě |
|  | nezaměřený průběh metalického kabelu |  | podzemní sítě cizí |
|  | nadzemní sítě cizí |  | sítě s NV |



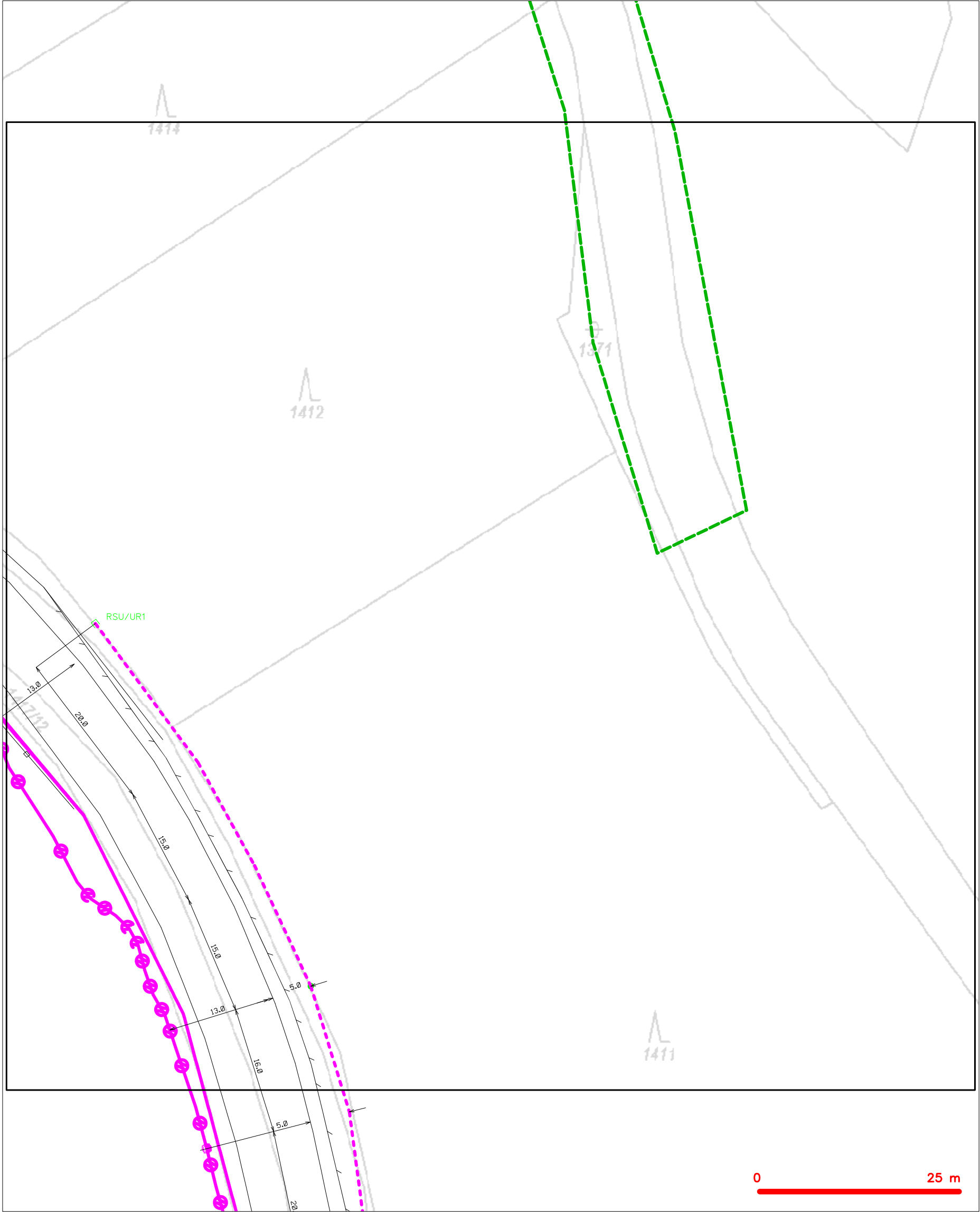
LEGENDA	
	hranice zájmového území k vyjádření
	NV přípojka, území s NV přípojkou CETIN
	zaměřený průběh metalického kabelu
	zaměřený průběh optického kabelu, HDPE trubky nebo souběh optického a metalického kabelu
	nezaměřený průběh metalického kabelu
	nadzemní síť cizí
	nezaměřený průběh optického kabelu, HDPE trubky nebo souběh optického a metalického kabelu
	radiové síť, ochranné pásmo radiové sítě
	nadzemní síť
	neprovozované síť
	podzemní síť cizí
	síť s NV
	kojektor, kabelovod

SITUAČNÍ VÝKRES - POLYGON 3



LEGENDA	
	hranice zájmového území k vyjádření
	NV přípojka, území s NV přípojkou CETIN
	zaměřený průběh metalického kabelu
	zaměřený průběh optického kabelu, HDPE trubky nebo souběh optického a metalického kabelu
	nezaměřený průběh metalického kabelu
	nadzemní síť cizí
	nezaměřený průběh optického kabelu, HDPE trubky nebo souběh optického a metalického kabelu
	radiové síť, ochranné pásmo radiové sítě
	nadzemní síť
	neprovazované síť
	podzemní síť cizí
	sítě s NV
	kolektor, kabelovod

SITUAČNÍ VÝKRES - POLYGON 1, list kladu P1-2



LEGENDA

- | | | | |
|--|--|--|--|
| | hranice zájmového území k vyjádření | | nezaměřený průběh optického kabelu, HDPE trubky nebo souběh optického a metalického kabelu |
| | NV přípojka, území s NV přípojkou CETIN | | radiové sítě, ochranné pásmo radiové sítě |
| | zaměřený průběh metalického kabelu | | nadzemní sítě |
| | zaměřený průběh optického kabelu, HDPE trubky nebo souběh optického a metalického kabelu | | neprovazované sítě |
| | nezaměřený průběh metalického kabelu | | podzemní sítě cizí |
| | nadzemní sítě cizí | | sítě s NV |
| | | | kolektor, kabelovod |

This topographic map shows a coastal area with several features:

- Survey Lines:** A solid pink line with circular markers follows the coastline, accompanied by a dashed pink line. A dashed green line runs parallel to the coast further inland.
- Elevation Contours:** Thin grey lines represent contour lines, with labels such as 1371, 1411, 1412, and 1311.
- Spot Heights:** Several points are marked with spot heights: 1412 (top left), 1371 (top center), 1411 (center), and 1311 (right).
- Dimensions:** Various measurements are indicated along the pink survey line, including 15.0, 13.0, 16.0, 5.0, 20.0, and 30.0.
- Scale:** A red scale bar at the bottom right indicates a distance of 25 meters, starting from 0.

LEGENDA

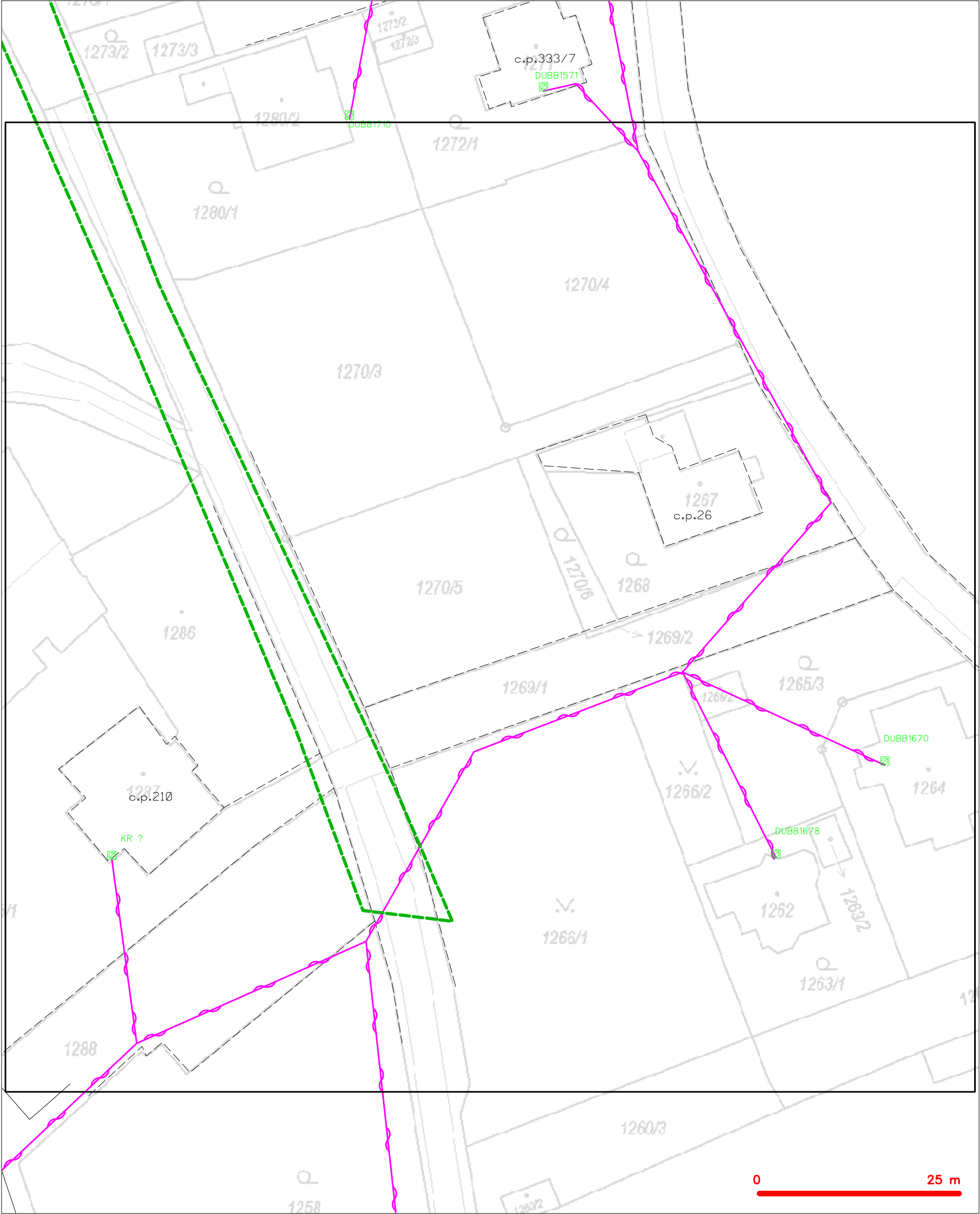
	hranice zájmového území k vyjádření		nezaměřený průběh optického kabelu, HDPE trubky
	NN přípojka, území s NN přípojkou CETIN		nebo souběh optického a metalického kabelu
	zaměřený průběh metalického kabelu		radiové síťe, ochranné pásmo radiové síťe
	zaměřený průběh optického kabelu, HDPE trubky		nadzemní síťe
	nebo souběh optického a metalického kabelu		neprovozované síťe
	nezaměřený průběh metalického kabelu		podzemní síťe cizí
	nadzemní síťe cizí		síťe s NN
			kolektor, kabelovod

SITUAČNÍ VÝKRES - POLYGON 2, list kladu P2-2



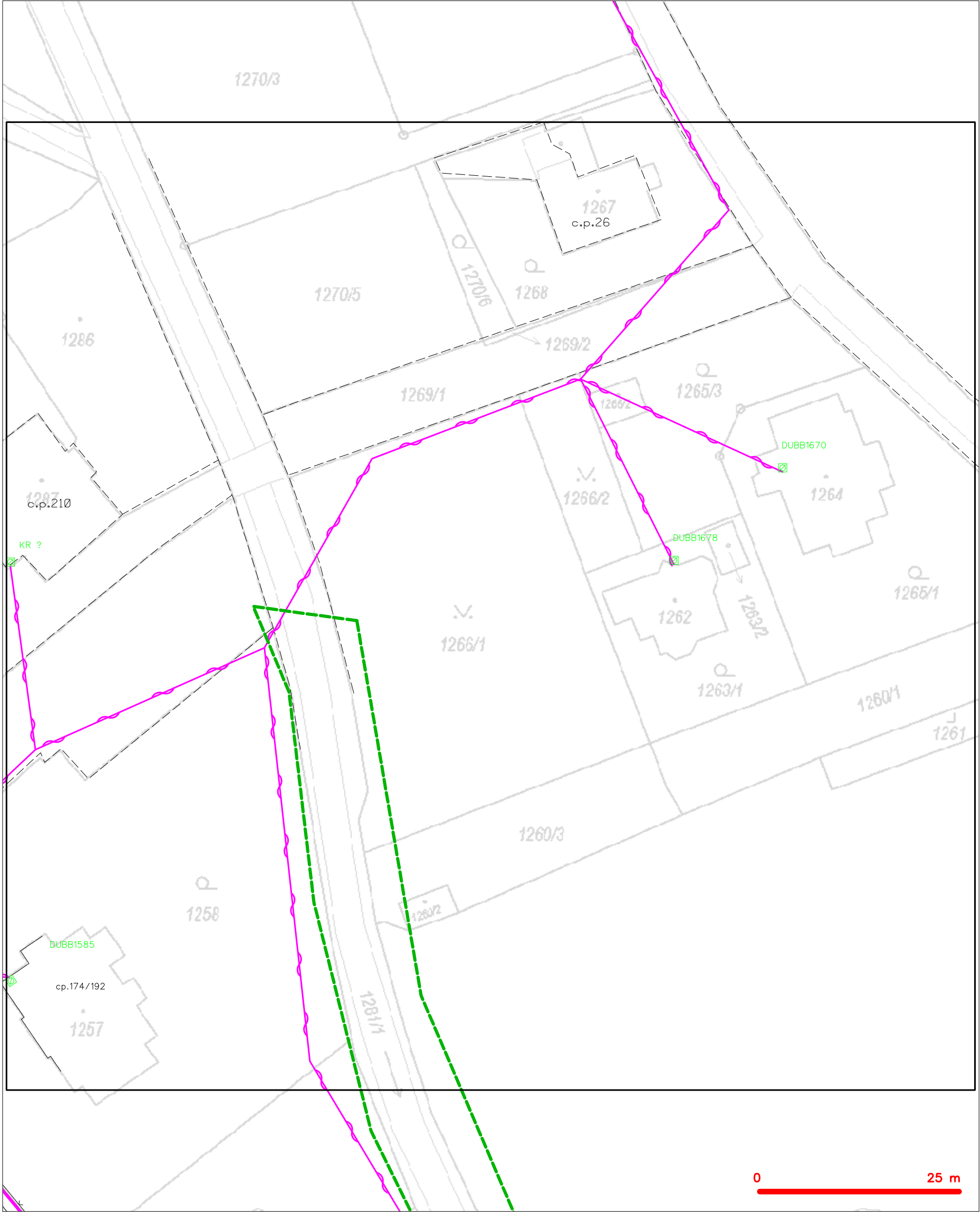
LEGENDA	
	hranice zájmového území k vyjádření
	NV přípojka, území s NV přípojkou CETIN
	zaměřený průběh metalického kabelu
	zaměřený průběh optického kabelu, HDPE trubky nebo souběh optického a metalického kabelu
	nezaměřený průběh metalického kabelu
	nadzemní síť cizí
	nezaměřený průběh optického kabelu, HDPE trubky nebo souběh optického a metalického kabelu
	radiové síť, ochranné pásmo radiové sítě
	nadzemní síť
	neprovazované síť
	podzemní síť cizí
	síť s NV
	koléktor, kabelovod

SITUAČNÍ VÝKRES - POLYGON 2, list kladu P2-3



LEGENDA	
	hranice zájmového území k vyjádření
	NV přípojka, území s NV přípojkou CETIN
	zaměřený průběh metalického kabelu
	zaměřený průběh optického kabelu, HDPE trubky nebo souběh optického a metalického kabelu
	nezaměřený průběh metalického kabelu
	nadzemní sítě cizí
	nezaměřený průběh optického kabelu, HDPE trubky nebo souběh optického a metalického kabelu
	radiové sítě, ochranné pásmo radiové sítě
	nadzemní sítě
	neprovázané sítě
	podzemní sítě cizí
	sítě s NV
	kolektor, kabelovod

SITUAČNÍ VÝKRES - POLYGON 3, list kladu P3-1



LEGENDA	
----- hranice zájmového území k vyjádření	----- nezaměřený průběh optického kabelu, HDPE trubky
----- NV přípojka, území s NV přípojkou CETIN	----- nebo souběh optického a metalického kabelu
----- zaměřený průběh metalického kabelu	----- radiové sítě, ochranné pásmo radiové sítě
----- zaměřený průběh optického kabelu, HDPE trubky	----- nadzemní sítě
----- nebo souběh optického a metalického kabelu	----- neprovozované sítě
----- nezaměřený průběh metalického kabelu	----- podzemní sítě cizí
----- nadzemní sítě cizí	----- síť s NV
	===== kolektor, kabelovod

SITUAČNÍ VÝKRES - POLYGON 3, list kladu P3-2



LEGENDA	
----- hranice zájmového území k vyjádření	----- nezaměřený průběh optického kabelu, HDPE trubky
----- NV přípojka, území s NV přípojkou CETIN	----- nebo souběh optického a metalického kabelu
----- zaměřený průběh metalického kabelu	----- radiové sítě, ochranné pásmo radiové sítě
----- zaměřený průběh optického kabelu, HDPE trubky	----- nadzemní sítě
----- nebo souběh optického a metalického kabelu	----- neprovozované sítě
----- nezaměřený průběh metalického kabelu	----- podzemní sítě cizí
----- nadzemní sítě cizí	----- síť s NV
	===== kolektor, kabelovod

**VYJÁDŘENÍ O EXISTENCI SÍTĚ ELEKTRONICKÝCH KOMUNIKACÍ
společnosti CETIN a.s.
(„Vyjádření“)**

**A VŠEOBECNÉ PODMÍNKY OCHRANY SÍTĚ ELEKTRONICKÝCH KOMUNIKACÍ
společnosti CETIN a.s.
(„Všeobecné podmínky ochrany SEK“)**

toto Vyjádření a Všeobecné podmínky ochrany SEK je vydané dle ustanovení § 101 zákona č. 127/2005 Sb., o elektronických komunikacích a o změně některých souvisejících zákonů, v účinném znění („**Zákon o elektronických komunikacích**“), a dle ustanovení § 161 zákona č. 183/2006 Sb., o územním plánování a stavebním řádu, v účinném znění („**Stavební zákon**“), a dle příslušných ustanovení zákona č. 89/2012 Sb., občanský zákoník, v účinném znění („**Občanský zákoník**“)

Číslo jednací: 651119/21

Číslo žádosti: 0121 132 173 („Žádost“)

Název akce („ Stavba “)	Bystřice. ř.km 12,541-13,261 (Dubí)-rekonstrukce	
Důvod vydání Vyjádření („ Důvod vyjádření “)	Stavební řízení	
Žadatel	Vodohospodářský rozvoj a výstavba a.s.	
Stavebník	Povodí Ohře, státní podnik, Bezručova 4219, Chomutov, 43003	
Zájmové území	Okres	Teplice
	Obec	Dubí
	Kat. území / č. parcely	Dubí u Teplic
Platnost Vyjádření	17. 5. 2023 („Den konce platnosti Vyjádření“)	

Žadatel Žádostí určil a vyznačil Zájmové území, jakož i určil Důvod Vyjádření.

Na základě určení a vyznačení Zájmového území Žadatelem a na základě určení Důvodu Vyjádření vydává společnost CETIN a.s. následující Vyjádření:

Dojde ke střetu se sítí elektronických komunikací (dále jen „SEK“) společnosti CETIN a.s.

- (I) Na Žadatelem určeném a vyznačeném Zájmovém území se vyskytuje SEK společnosti CETIN a.s.;
- (II) Společnost CETIN a.s. **za podmínky splnění bodu (III)** tohoto Vyjádření **souhlasí**, aby Stavebník a/nebo Žadatel, je-li Stavebníkem v Zájmovém území vyznačeném v Žádosti, provedl Stavbu a/nebo činnosti povolené příslušným správním rozhodnutím vydaným dle Stavebního zákona;
- (III) Stavebník a/nebo Žadatel, je-li Stavebníkem, je povinen
 - (i) dodržet tyto níže uvedené podmínky, které byly stanovené POS, tak jak je tento označen ve Všeobecných podmínkách ochrany SEK
 - Nadzemní vedení
 - Výkopové práce v blízkosti sloupů nadzemního vedení SEK provádějte v takové vzdálenosti a takovým způsobem, aby nedošlo k jakémukoliv narušení či ohrožení jejich stability.; a
 - (ii) řídit se Všeobecnými podmínkami ochrany SEK, které jsou nedílnou součástí Vyjádření;

Číslo jednací: 651119/21

Číslo žádosti: 0121 132 173

(IV) Pro případ, že bude nezbytné přeložení SEK, zajistí vždy takové přeložení SEK její vlastník, společnost CETIN a.s. Stavebník, který vyvolal překládku SEK je dle ustanovení § 104 odst. 17 Zákona o elektronických komunikacích povinen uhradit společnosti CETIN a.s. veškeré náklady na nezbytné úpravy dotčeného úseku SEK, a to na úrovni stávajícího technického řešení;

(V) Pro účely přeložení SEK dle bodu (IV) tohoto Vyjádření je Stavebník povinen uzavřít se společností CETIN a.s. Smlouvu o realizaci překládky SEK.

Vyjádření je platné pouze pro Zájmové území určené a vyznačené Žadatelem, jakož i pro Důvod Vyjádření stanovený a určený Žadatelem v Žádosti.

Vyjádření pozbývá platnosti i) v Den konce platnosti Vyjádření, ii) změnou rozsahu Zájmového území či změnou Důvodu Vyjádření uvedeného v Žádosti a/nebo iii) jakýmkoliv porušením kterékoliv povinnosti stanovené Všeobecnými podmínkami ochrany SEK, to vše v závislosti na tom, která ze skutečností rozhodná pro pozbytí platnosti Vyjádření nastane nejdříve.

Společnost CETIN a.s. vydáním tohoto Vyjádření poskytla Žadateli pro Žadatelem určené a vyznačené Zájmové území veškeré informace o SEK dostupné společnosti CETIN a.s. ke dni podání Žádosti.

Ze strany společnosti CETIN a.s. může v některých případech docházet ke zpracování Vašich osobních údajů. Ke zpracování Vašich osobních údajů dochází vždy v souladu s platnými právními předpisy. Konkrétní zásady a podmínky zpracování osobních údajů společností CETIN a.s. jsou dostupné na <https://www.cetin.cz/zasady-ochrany-osobnich-udaju>.

V případě dotazů k Vyjádření kontaktujte prosím asistenční linku 238 461 111.

Přílohami Vyjádření jsou:

- *Všeobecné podmínky ochrany SEK*
- *Informace k vytýčení SEK ve vlastnictví společnosti CETIN a.s.*
- *Situační výkres (obsahuje Zájmové území určené a vyznačené Žadatelem a výřezy účelové mapy SEK)*

Vyjádření vydala společnost **CETIN a.s.** dne: 17. 5. 2021.



CETIN a.s.
Českomoravská 2510/19, Libeň
190 00 Praha 9
DIČ: CZ04084063

102

VŠEOBECNÉ PODMÍNKY OCHRANY SÍTĚ ELEKTRONICKÝCH KOMUNIKACÍ společnosti CETIN a.s.**1. PLATNOST VŠEOBECNÝCH PODMÍNEK**

- i) Tyto Všeobecné podmínky ochrany sítě elektronických komunikací (dále jen „VPOSEK“) tvoří součást Vyjádření (jak je tento pojem definován níže v článku 2 VPOSEK).
- ii) V případě rozporu mezi Vyjádřením a těmito VPOSEK mají přednost ustanovení Vyjádření, pokud není těmito VPOSEK stanoveno jinak.

2. DEFINICE

Níže uvedené termíny, jsou-li použity v těchto VPOSEK a uvozeny velkým písmenem, mají následující význam, není-li těmito VPOSEK a/nebo Příslušnými požadavky stanoveno výslovně jinak:

„**CETIN**“ znamená CETIN a.s. se sídlem Českomoravská 2510/19, Libeň, 190 00 Praha 9, IČO: 04084063, zapsaná v obchodním rejstříku vedeném Městským soudem v Praze pod spz. B 20623;

„**Den**“ je kalendářní den;

„**Kabelovod**“ podzemní zařízení sestávající se z tělesa Kabelovodu a kabelových komor, sloužící k zatahování kabelů a ochranných trubek;

„**Občanský zákoník**“ znamená zákon č. 89/2012 Sb., občanský zákoník, v účinném znění;

„**POS**“ je zaměstnanec společnosti CETIN, pověřený ochranou sítě, Jan Petrásek, tel.: 602 168 123, e-mail: jan.petrasek@cetin.cz;

„**Pracovní den**“ znamená Den, kromě soboty, neděle, a státních svátků a ostatních svátků ve smyslu zákona č. 245/2000 Sb., o státních svátcích, o významných dnech a o dnech pracovního klidu, v účinném znění;

„**Příslušné požadavky**“ znamená jakýkoli a každý příslušný právní předpis, vč. technických norem, nebo normativní právní akt veřejné správy či samosprávy, nebo jakékoli rozhodnutí, povolení, souhlas nebo licenci, včetně podmínek, které s ním souvisí;

„**Překládka**“ je stavba spočívající ve změně trasy vedení SEK ve vlastnictví CETIN nebo přemístění zařízení SEK ve vlastnictví CETIN; Stavebník, který Překládku vyvolal, je dle ustanovení § 104 odst. 17 Zákona o elektronických komunikacích povinen uhradit společnosti CETIN veškeré náklady na nezbytné úpravy dotčeného úseku SEK, a to na úrovni stávajícího technického řešení;

„**SEK**“ je síť elektronických komunikací ve vlastnictví CETIN;

„**Stavba**“ je stavba a/nebo činnost ve vztahu, k níž bylo vydáno Vyjádření, a je prováděna Stavebníkem a/nebo Žadatelem v souladu s Příslušnými požadavky, povolená příslušným správním rozhodnutím vydaným dle Stavebního zákona;

„**Stavebník**“ je osoba takto označená ve Vyjádření;

„**Stavební zákon**“ je zákon č. 183/2006 Sb., o územním plánování a stavebním řádu;

„**Vyjádření**“ je vyjádření o existenci sítě elektronických komunikací vydané společností CETIN dne 17. 5. 2021 pod č.j. 651119/21;

„**Zájmové území**“ je území označené Žadatelem a/nebo Stavebníkem v Žádosti;

„**Situační výkres**“ je výkres, který je přílohou Vyjádření a obsahuje Zájmové území určené a vyznačené Žadatelem v Žádosti a výřezy účelové mapy SEK;

„**Zákon o elektronických komunikacích**“ je zákon č. 127/2005 Sb., o elektronických komunikacích a o změně některých souvisejících zákonů, v účinném znění;

„**Žadatel**“ je osoba takto označená ve Vyjádření.

„**Žádost**“ je žádost, kterou Žadatel a/nebo Stavebník požádal CETIN o vydání Vyjádření.

3. PLATNOST A ÚČINNOST VPOSEK

Tyto VPOSEK jsou platné a účinné dnem odeslání Vyjádření na i) adresu elektronické pošty Stavebníka a/nebo Žadatele uvedenou v Žádosti nebo ii) adresu pro doručení prostřednictvím poštovní přepravy uvedenou Stavebníkem a/nebo Žadatelem v Žádosti.

4. OBECNÁ PRÁVA A POVINNOSTI STAVEBNÍKA A/NEBO ŽADATELE

- (i) Stavebník, Žadatel je výslovně srozuměn s tím, že SEK je veřejně prospěšným zařízením, byla zřízena ve veřejném zájmu a je chráněna Příslušnými požadavky.
- (ii) SEK je chráněna ochranným pásmem, jehož rozsah je stanoven (a) ustanovením § 102 Zákona o elektronických komunikacích a/nebo (b) právními předpisy účinnými před Zákonom o elektronických komunikacích, není-li Příslušnými požadavky stanoveno jinak.
- (iii) Stavebník, Žadatel nebo jím pověřená třetí osoba, je povinen při provádění Stavby nebo jiných prací, při odstraňování havárií a projektování staveb, řídit se Příslušnými požadavky, správnou praxí v oboru stavebnictví a technologickými postupy a je povinen učinit veškerá nezbytná opatření vyžadovaná Příslušnými požadavky k ochraně SEK před poškozením. Povinnosti dle tohoto odstavce má Stavebník rovněž ve vztahu k SEK, které se nachází mimo Zájmové území.
- (iv) Při zjištění jakéhokoli rozporu mezi údaji v Situačním výkresu, který je přílohou Vyjádření a skutečným stavem, je Stavebník a/nebo Žadatel povinen bez zbytečného odkladu, nejpozději Den následující po zjištění takové skutečnosti, zjištěný rozpor oznámit POS.
- (v) Stavebník, Žadatel nebo jím pověřená třetí osoba, je povinen každé poškození či krádež SEK bezodkladně, nejpozději Den následující po zjištění takové skutečnosti, oznámit takovou skutečnost dohledovému centru společnosti CETIN na telefonní číslo +420 238 464 190.
- (vi) Bude-li Stavebník, Žadatel nebo jím pověřená třetí osoba na společnosti CETIN požadovat, aby se jako účastník správního řízení, pro jehož účely bylo toto Vyjádření vydáno, vzdala práva na odvolání proti rozhodnutí vydanému ve správním řízení, je oprávněn kontaktovat POS.

5. POVINNOSTI STAVEBNÍKA PŘI PŘÍPRAVĚ STAVBY

- (i) Při projektování Stavby je Stavebník povinen zajistit, aby projektová dokumentace Stavby (i) zohledňovala veškeré požadavky na ochranu SEK vyplývající z Příslušných požadavků, zejména ze Zákona o elektronických komunikacích a Stavebního zákona, (ii) respektovala správnou praxi v oboru stavebnictví a technologické postupy a (iii) umožňovala, aby i po provedení a umístění Stavby dle takové projektové dokumentace byla společnost CETIN, jako vlastník SEK schopna bez jakýchkoli omezení a překážek provozovat SEK, provádět údržbu a opravy SEK.
- (ii) Nebude-li možné projektovou dokumentaci zajistit některý, byť i jeden z požadavků dle předchozího odstavce (i) a/nebo umístění Stavby by mohlo způsobit, že nebude naplněn některý, byť i jeden z požadavků dle předchozího odstavce (i), vyvolá Stavebník Překládku.
- (iii) Při projektování Stavby, která se nachází nebo je u ní zamýšleno, že se bude nacházet v ochranném pásmu radiových tras společnosti CETIN a překračuje výšku 15 m nad zemským povrchem, a to včetně dočasných objektů zařízení staveníště (jeřáby, konstrukce, atd.) je Stavebník povinen písemně kontaktovat POS za účelem získání konkrétního stanoviska a podmínek k ochraně radiových tras společnosti CETIN a pro určení, zda Stavba vyvolá Překládku. Ochranné pásmo radiových tras v šíři 50m je zakresleno do situačního výkresu, který je součástí tohoto Vyjádření.

VŠEOBECNÉ PODMÍNKY OCHRANY SÍTĚ ELEKTRONICKÝCH KOMUNIKACÍ společnosti CETIN a.s.

Číslo jednací: 651119/21

Číslo žádosti: 0121 132 173

- (iv) Pokud se v Zájmovém území nachází podzemní silové vedení (NN) ve vlastnictví společnosti CETIN, je Stavebník povinen ve vztahu k projektové dokumentaci zajistit totéž, co je uvedeno pod písm (i) tohoto článku 5, přičemž platí, že Stavebník vyvolá Překládku v případech uvedených pod písm (ii) tohoto článku 5.
- (v) Stavebník je povinen při projektování Stavby, která je stavbou (a) zařízení silových elektrických sítí (VN, VVN a ZVVN) a/nebo (b) trakčních vedení, provést výpočet či posouzení rušivých vlivů na SEK, zpracovat ochranná opatření, to vše dle a v souladu s Příslušnými požadavky. Stavebník je povinen nejpozději třicet (30) Dnů před podáním žádosti o vydání příslušného správního rozhodnutí k umístění Stavby dle Stavebního zákona předat POS výpočet či posouzení rušivých vlivů na SEK a zpracovaná ochranná opatření.
- (vi) Je-li Stavba v souběhu s Kabelovodem, nebo Kabelovod kříží, je Stavebník povinen nejpozději ke Dni, ke kterému započne se zpracováním projektové dokumentace ke Stavbě, oznámit POS a zpracovat POS (a) veškeré případy, kdy trajektorie podvrtní a protlaků budou vedeny ve vzdálenosti menší, než je 1,5 m od Kabelovodu a (b) jakékoliv výkopové práce, které budou nebo by mohly být vedeny v úrovni či pod úrovní Kabelovodu nebo kabelové komory.
- (vii) Je-li Stavba umístěna nebo má být umístěna v blízkosti Kabelovodu, ve vzdálenosti menší, než jsou 2 m nebo kříží-li Stavba Kabelovod ve vzdálenosti menší, než je 0,5 m nad nebo kdekoliv pod Kabelovodem, je Stavebník povinen předložit POS k posouzení zakreslení Stavby v příčných řezech, přičemž do příčného řezu je Stavebník rovněž povinen zakreslit profil kabelové komory.

6. POVINNOSTI STAVEBNÍKA PŘI PROVÁDĚNÍ STAVBY

- (i) Stavebník je před započítím jakýchkoliv zemních prací ve vztahu ke Stavbě povinen vytýčit trasu SEK na terénu dle Příslušných požadavků a dle Stavebního zákona. S vytýčenou trasou SEK je Stavebník povinen seznámit všechny osoby, které budou anebo by mohly zemní práce ve vztahu ke Stavbě provádět. V případě porušení této povinnosti bude Stavebník odpovědný společnosti CETIN za náklady a škody, které porušením této povinnosti společnosti CETIN vzniknou a je povinen je společnosti CETIN uhradit.
- (ii) Pět (5) Pracovních dní před započítím jakýchkoliv prací ve vztahu ke Stavbě je Stavebník povinen oznámit společnosti CETIN, že zahájí práce či činnosti ve vztahu ke Stavbě. Písemné oznámení dle předchozí věty zašle Stavebník na adresu elektronické pošty POS a bude obsahovat minimálně číslo jednací Vyjádření a kontaktní údaje Stavebníka.
- (iii) Stavebník je povinen zabezpečit a zajistit SEK proti mechanickému poškození, a to zpravidla dočasným umístěním silničních betonových panelů nad kabelovou trasou SEK. Do doby, než je zajištěna a zabezpečena ochrana SEK proti mechanickému poškození, není Stavebník oprávněn přejíždět vozidly nebo stavební mechanizací kabelovou trasu SEK. Při přepravě vysokých nákladů nebo při projíždění stroji, vozidly či mechanizací pod nadzemním vedením SEK je Stavebník povinen prověřit, zda výška nadzemního vedení SEK je dostatečná a umožňuje spolehlivý a bezpečný způsob přepravy nákladu či průjezdu strojů, vozidel či mechanizace.
- (iv) Při provádění zemních prací v blízkosti SEK je Stavebník povinen postupovat tak, aby nedošlo ke změně hloubky uložení nebo prostorového uspořádání SEK. V místech, kde SEK vystupuje ze země do budovy, rozváděče, na sloup apod. je Stavebník povinen vykonávat zemní práce se zvýšenou mírou opatrnosti, výkopové práce v blízkosti sloupů nadzemního vedení SEK je Stavebník povinen provádět v takové vzdálenosti od sloupů nadzemního vedení SEK,

kteřá je dostatečná k tomu, aby nedošlo nebo nemohlo dojít k narušení stability sloupů nadzemního vedení SEK. Stavebník je povinen zajistit, aby jakoukoliv jeho činností nedošlo bez souhlasu a vědomí společnosti CETIN (a) ke změně nivelety terénu, a/nebo (b) k výsadbě trvalých porostů, a/nebo (c) ke změně rozsahu a změně konstrukce zpevněných ploch. Pokud došlo k odkrytí SEK, je Stavebník povinen SEK po celou dobu odkrytí náležitě zabezpečit proti prověšení, poškození a odcizení.

- (v) Zjistí-li Stavebník kdykoliv během provádění prací ve vztahu ke Stavbě jakýkoliv rozpor mezi údaji v projektové dokumentaci a skutečností, je povinen bezodkladně přerušit práce a oznámit zjištěný rozpor na adresu elektronické pošty POS. Stavebník není oprávněn pokračovat v pracích ve vztahu ke Stavbě do doby, než získá písemný souhlas POS s pokračováním prací.
- (vi) Stavebník není bez předchozího písemného souhlasu společnosti CETIN oprávněn manipulovat s kryty kabelových komor, jakkoliv zakrývat vstupy do kabelových komor, a to ani dočasně, vstupovat do kabelových komor, jakkoliv manipulovat s případně odkrytými prvky SEK či s jakýmkoliv jiným zařízením se SEK souvisejícím. Rovněž bez předchozího písemného souhlasu společnosti CETIN není Stavebník oprávněn umístit nad trasou Kabelovodu jakoukoliv jinou síť technické infrastruktury v podélném směru.
- (vii) Byla-li v souladu s Vyjádřením a těmito VPOSEK odkryta SEK je Stavebník povinen tři (3) Pracovní dny před zakrytím SEK písemně oznámit POS zakrytí SEK a vyzvat ho ke kontrole před zakrytím. Oznámení Stavebníka dle předchozí věty musí obsahovat minimálně předpokládaný Den zakrytí, číslo jednací Vyjádření a kontaktní údaje Stavebníka. Stavebník není oprávněn provést zakrytí do doby, než získá písemný souhlas POS se zakrytím.

7. ROZHODNÉ PRÁVO

Vyjádření a VPOSEK se řídí českým právem, zejména Občanským zákoníkem, Zákonem o elektronických komunikacích a Stavebním zákonem. Veškeré spory z Vyjádření či VPOSEK vyplývající budou s konečnou platností řešeny u příslušného soudu České republiky.

8. PÍSEMNÝ STYK

Písemným stykem či pojmem „písemně“ se pro účely Vyjádření a VPOSEK rozumí předání zpráv jedním z těchto způsobů:

- v listinné podobě;
- e-mailovou zprávou s uznávaným elektronickým podpisem dle zák. č. 297/2016 Sb., o službách vytvářejících důvěru pro elektronické transakce, v účinném znění; a/nebo e-mailovou zprávou zaslou na adresu POS;

9. ZÁVĚREČNÁ USTANOVENÍ

- (i) Stavebník, Žadatel nebo jím pověřená třetí osoba je počínaje Dnem převzetí Vyjádření povinen užít informace a data uvedená ve Vyjádření pouze a výhradně k účelu, pro který mu byla tato poskytnuta. Stavebník, Žadatel nebo jím pověřená třetí osoba není oprávněn informace a data rozmnožovat, rozšiřovat, pronajímat, půjčovat či jinak umožnit jejich užívání třetí osobou bez předchozího písemného souhlasu společnosti CETIN.
- (ii) Pro případ porušení kterékoliv z povinností Stavebníka, Žadatele nebo jím pověřené třetí osoby, založené Vyjádřením /nebo těmito VPOSEK je Stavebník, Žadatel či jím pověřená třetí osoba odpovědný za veškeré náklady a škody, které společnosti CETIN vzniknou porušením povinností Stavebníka, Žadatele nebo jím pověřené třetí osoby.

Číslo jednací: 651119/21

Číslo žádosti: 0121 132 173

Informace k vytyčení *SEK*

V případě požadavku na vytyčení *SEK* společnosti *CETIN* se, prosím, obraťte na společnosti uvedené níže:

CETIN a.s. - středisko Čechy sever

se sídlem: Českomoravská 2510/19, Libeň, 190 00 Praha 9
IČ: 04084063 DIČ: CZ04084063
kontakt: tel: 238463111 obslužná doba po-pa 7 - 15 hod

COM PLUS CZ, a.s.

se sídlem: Nad Krocínkou 317/48, 190 00 Praha 9
IČ: 25772104 DIČ: CZ 25772104
kontakt: Help Desk, tel.: 472702123, mobil: 724150190, e-mail: helpdesk@complus.cz
Daniel Vondráček, mobil: 606610895, e-mail: daniel.vondracek@complus.cz

Ing. Václav Hlavatý

se sídlem: V Lukách 2162, 269 01 Rakovník
IČ: 44255501 DIČ:
kontakt: Ing. Václav Hlavatý, mobil: 606632506, e-mail: dobrahlava@seznam.cz

SITEL, spol. s r.o.

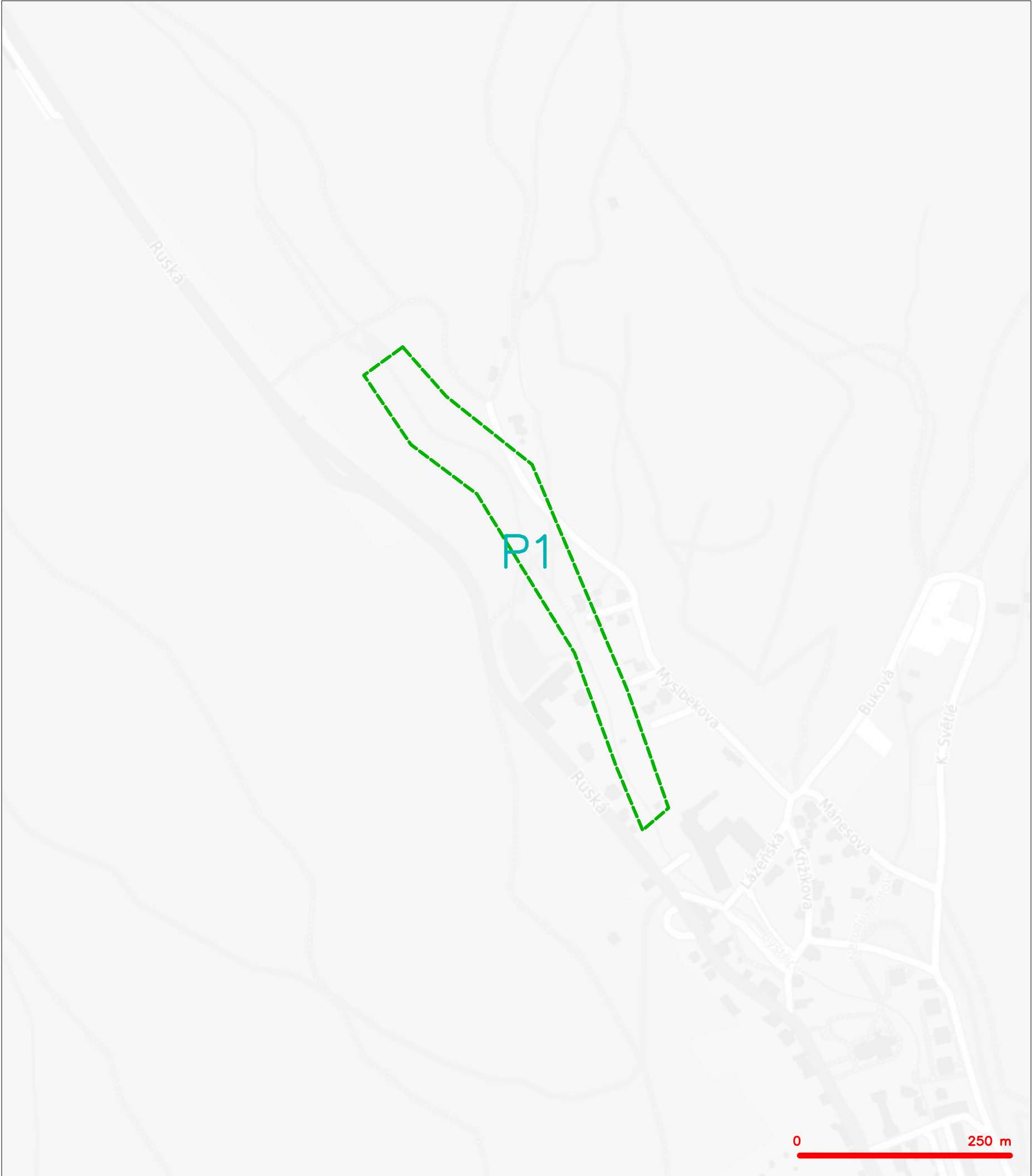
se sídlem: Baarova 957/15, 140 00 Praha 4
IČ: 44797320 DIČ: CZ 44797320
kontakt: Jiří Jedlička, mobil: 602 297 018, e-mail: jjedlicka@sitel.cz

Telkont s.r.o.


se sídlem: U Pivovaru 136, 415 01 Teplice
IČ: 25467069 DIČ: CZ 25467069
kontakt: Petr Pojer, tel.: 417539888, mobil: 605298762, e-mail: pojer@telkont.cz

TETA s.r.o.

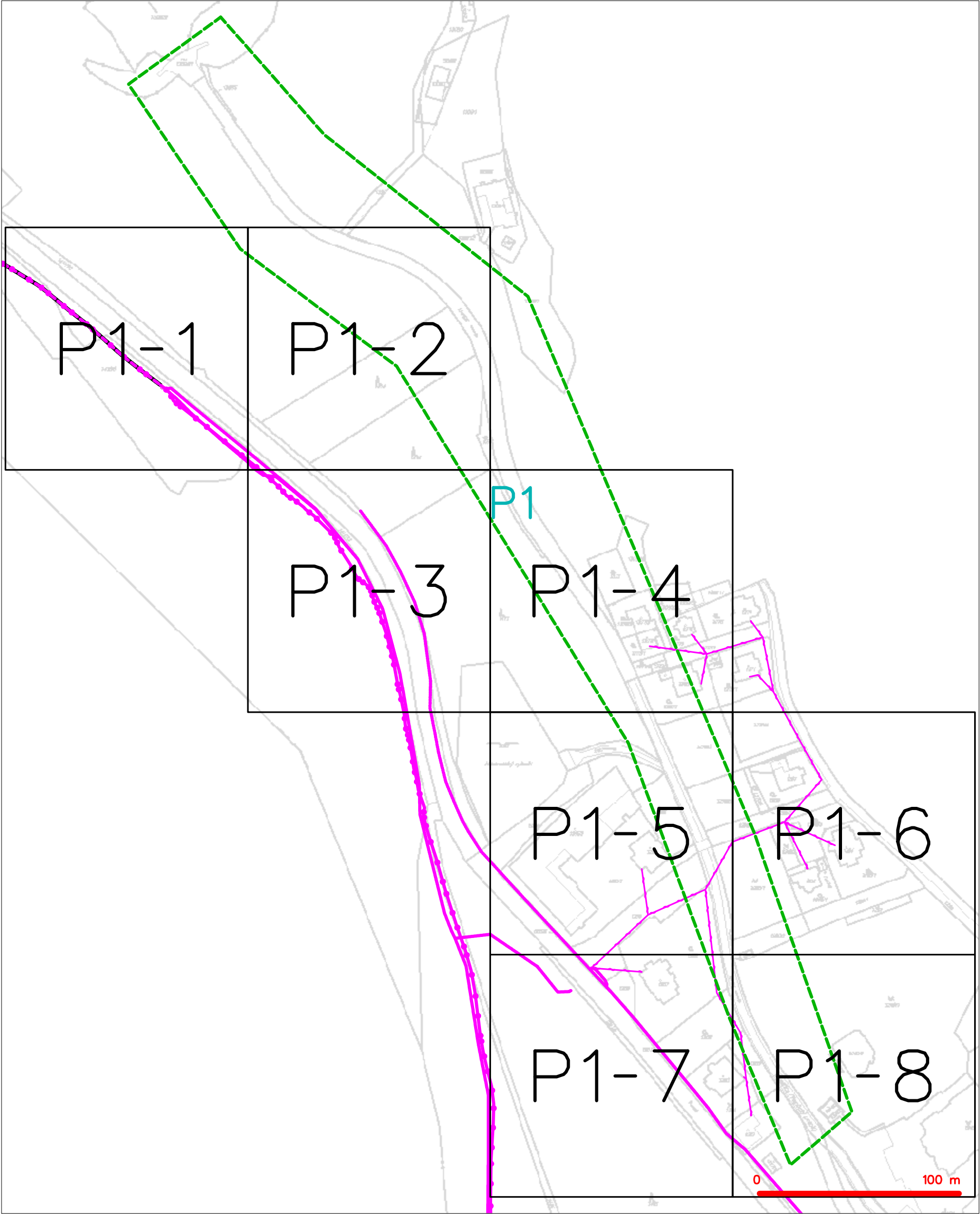
se sídlem: Klíšská 977/77, 400 01 Ústí nad Labem
IČ: 47785781 DIČ: CZ 47785781
kontakt: Rostislav Zumr, mobil: 605200035, e-mail: rostislav.zumr@teta.eu
Jiří Smíšek, mobil: 605200027, e-mail: jiri.smisek@teta.eu



LEGENDA
----- hranice zájmového území k vyjádření

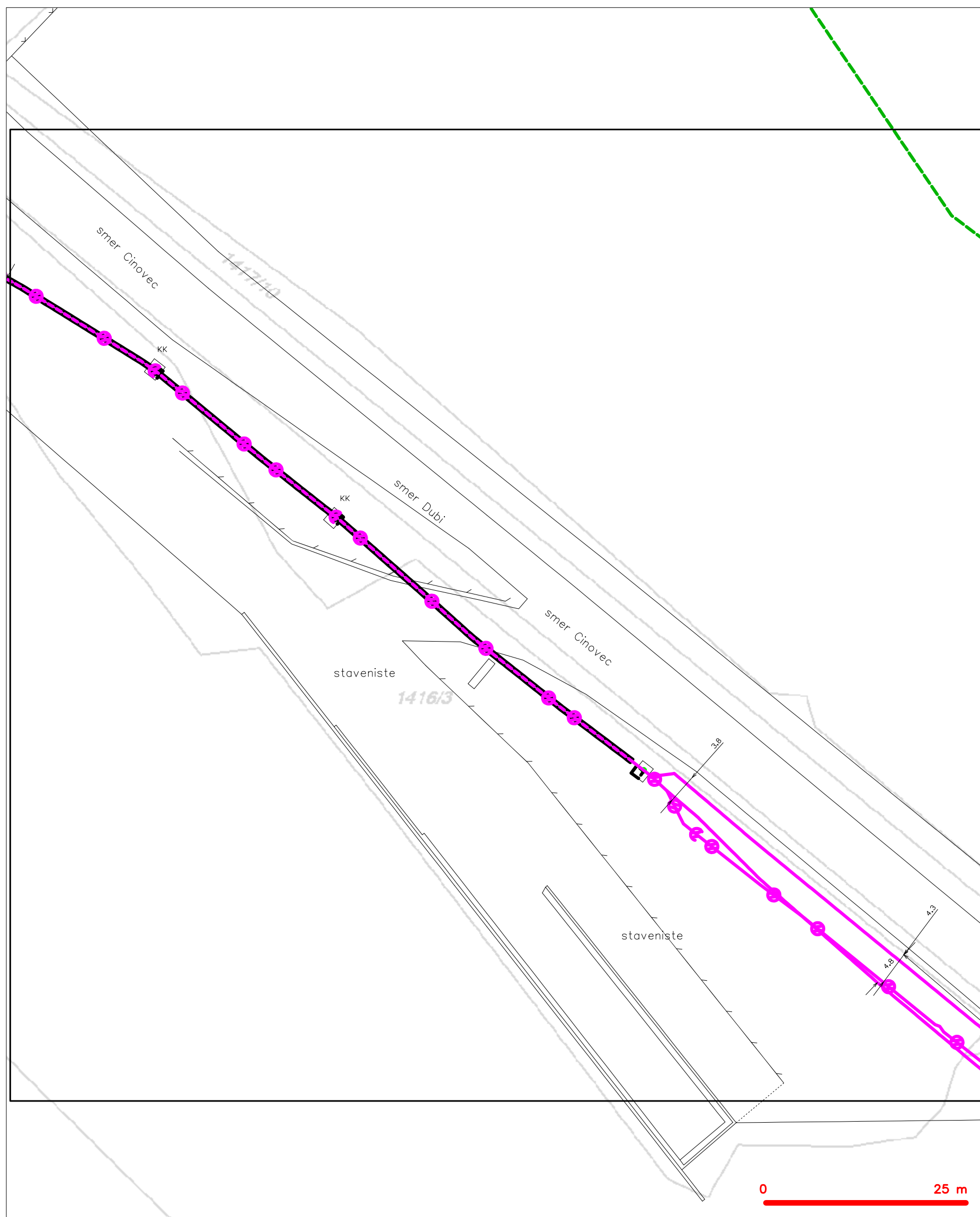

CETIN a.s.
Českomoravská 2510/19, Libeň
190 00 Praha 9
DIČ: CZ04084063
102

SITUAČNÍ VÝKRES - POLYGON 1



LEGENDA	
	hranice zájmového území k vyjádření
	NV přípojka, území s NV přípojkou CETIN
	zaměřený průběh metalického kabelu
	zaměřený průběh optického kabelu, HDPE trubky nebo souběh optického a metalického kabelu
	nezaměřený průběh metalického kabelu
	nadzemní síť cizí
	nezaměřený průběh optického kabelu, HDPE trubky nebo souběh optického a metalického kabelu
	radiové síť, ochranné pásmo radiové sítě
	nadzemní síť
	neprovozované síť
	podzemní síť cizí
	síť s NV
	kolektor, kabelovod







SITUAČNÍ VÝKRES - POLYGON 1, list kladu P1-1



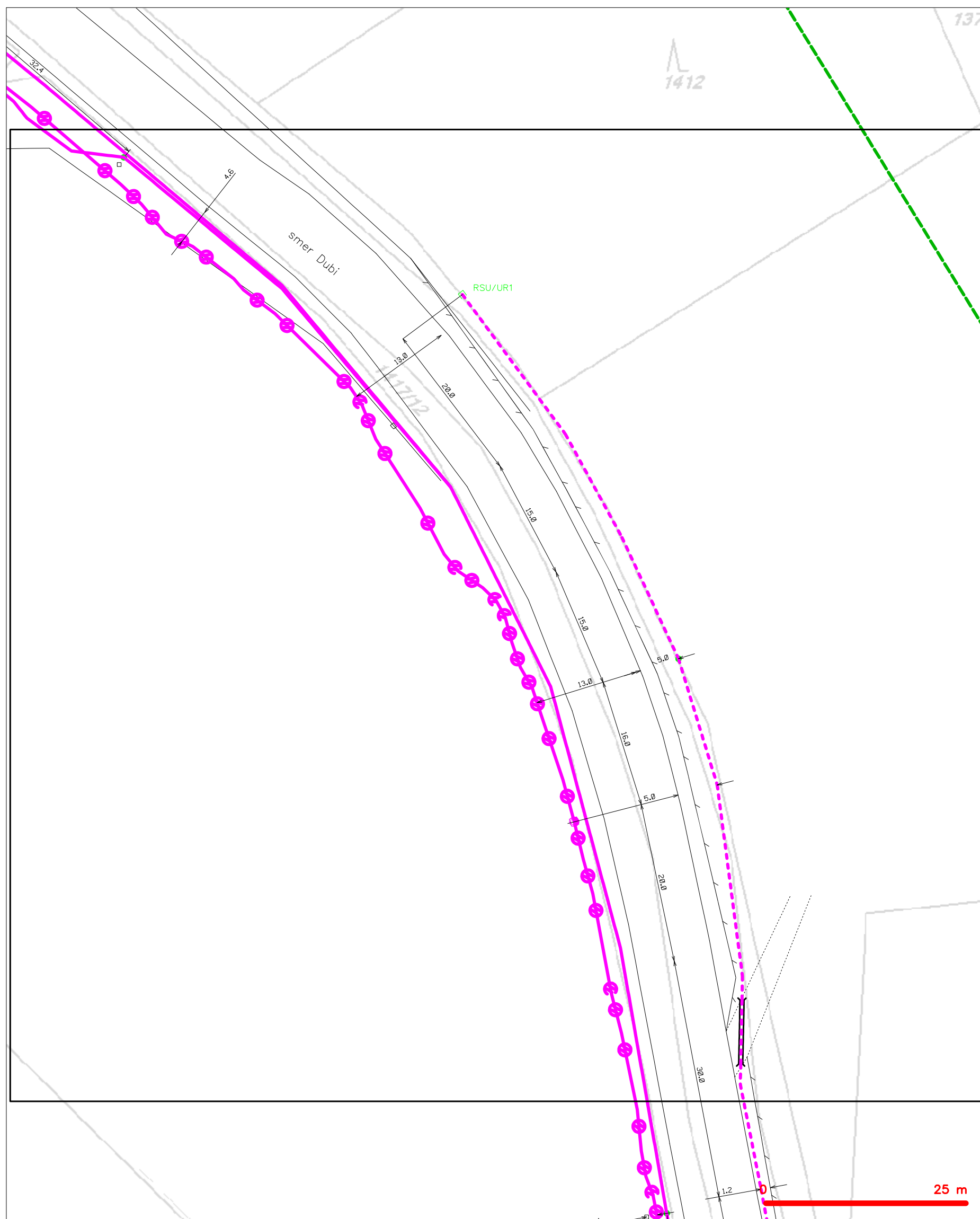
LEGENDA

- | | | | |
|--|--|--|--|
| | hranice zájmového území k vyjádření | | nezaměření průběh optického kabelu, HDPE trubky nebo souběh optického a metalického kabelu |
| | NN přípojka, území s NN přípojkou ČESTN | | radiové síť, ochranné pásmo radiové sítě |
| | zaměření průběh metalického kabelu | | podzemní síť |
| | zaměření průběh optického kabelu, HDPE trubky nebo souběh optického a metalického kabelu | | neprovazované síť |
| | nezaměřený průběh metalického kabelu | | podzemní síť cizí |
| | podzemní síť cizí | | síť s NN |

LEGENDA

- | | | | |
|---|---|---|---|
|  | hranice zájmového území k vyjádření |  | nezaměření průběh optického kabelu, HDPE trubky |
|  | NV přípojka, území s NV přípojkou ČETIV |  | nebo souběh optického a metalického kabelu |
|  | zaměření průběh metalického kabelu |  | radiové síť, ochranné pásmo radiové sítě |
| | zaměření průběh optického kabelu, HDPE trubky | | nezaměřované sítě |
| | nebo souběh optického a metalického kabelu | | podzemní síť cizí |
| | nezaměření průběh metalického kabelu | | sítě s NV |
| | podzemní síť cizí | | |

SITUAČNÍ VÝKRES - POLYGON 1, list kladu P1-3



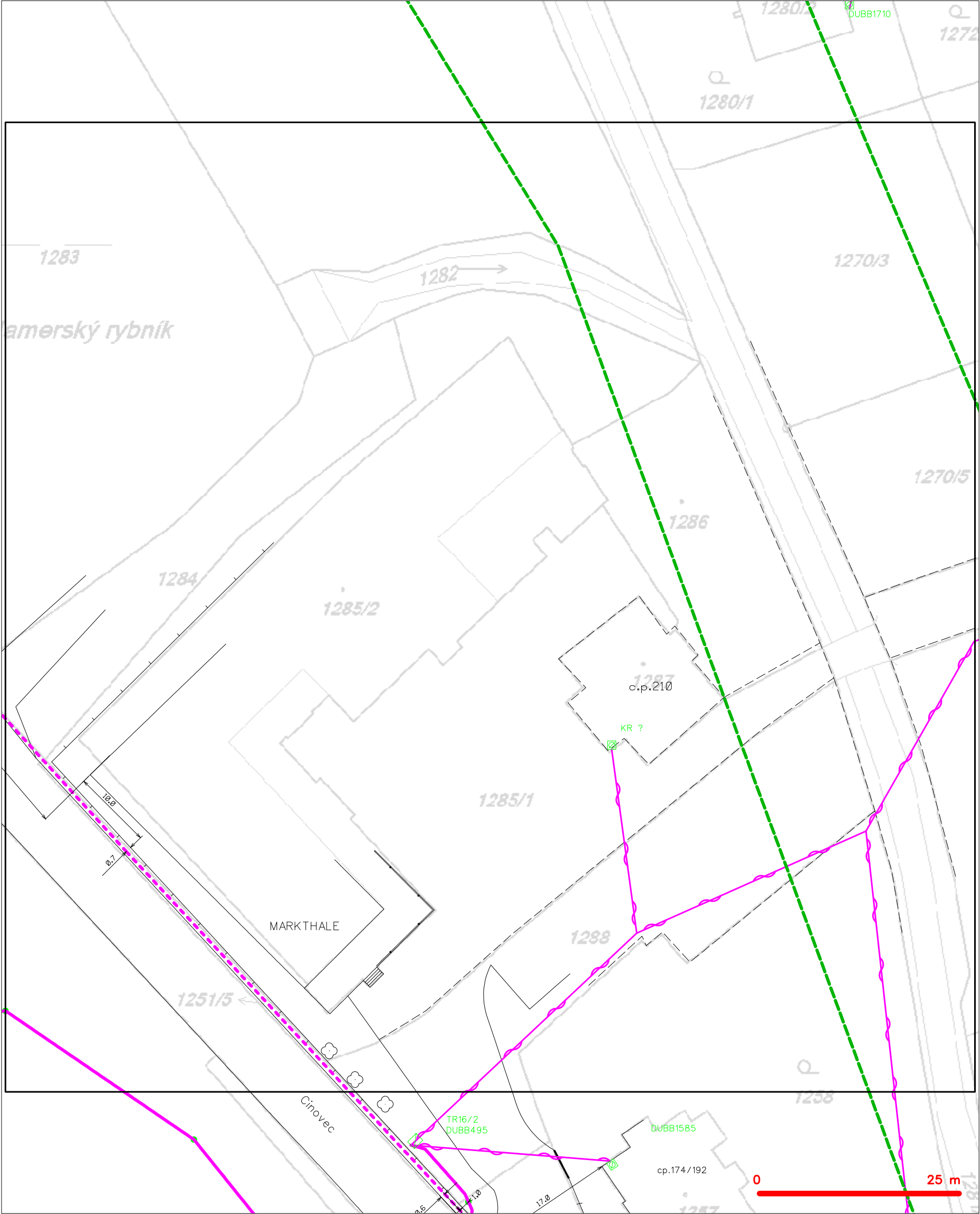
LEGENDA

	hranice zájmového území k vyjádření		nezaměřený průběh optického kabelu, HDPE trubky
	NV přípojka, území s NV přípojkou CETIV		nebo souběh optického a metalického kabelu
	zaměřený průběh metalického kabelu		radiové sítě, ochranné pásmo radiové sítě
	zaměřený průběh optického kabelu, HDPE trubky		nezemní síť
	nebo souběh optického a metalického kabelu		neprorazované síť
	nezaměřený průběh metalického kabelu		podzemní síť cizí
	nadzemní síť cizí		sítě s NV
			kolektor, kabelovod

LEGENDA

- | | | | |
|---|--|---|--|
|  | hranice zájmového území k vyjádření |  | nezaměření průběh optického kabelu, HDPE trubky nebo souběh optického a metalického kabelu |
| | NN přípojka, území s NN přípojkou ČESTN | | radiové síť, ochranné pásmo radiové sítě |
| | zaměření průběh metalického kabelu | | podzemní síť |
| | zaměření průběh optického kabelu, HDPE trubky nebo souběh optického a metalického kabelu | | neprovazované síť |
| | nezaměřený průběh metalického kabelu | | podzemní síť cizí |
| | podzemní síť cizí | | síť s NN |

SITUAČNÍ VÝKRES - POLYGON 1, list kladu P1-5



LEGENDA	
	hranice zájmového území k vyjádření
	NV přípojka, území s NV přípojkou CETIN
	zaměřený průběh metalického kabelu
	zaměřený průběh optického kabelu, HDPE trubky nebo souběh optického a metalického kabelu
	nezaměřený průběh metalického kabelu
	nezaměřený průběh optického kabelu
	nadzemní síť cizí
	nezaměřený průběh optického kabelu, HDPE trubky nebo souběh optického a metalického kabelu
	radiové sítě, ochranné pásmo radiové sítě
	nadzemní síť
	neprovazované sítě
	podzemní síť cizí
	sítě s NV
	kojektor, kabelovod

SITUAČNÍ VÝKRES - POLYGON 1, list kladu P1-6



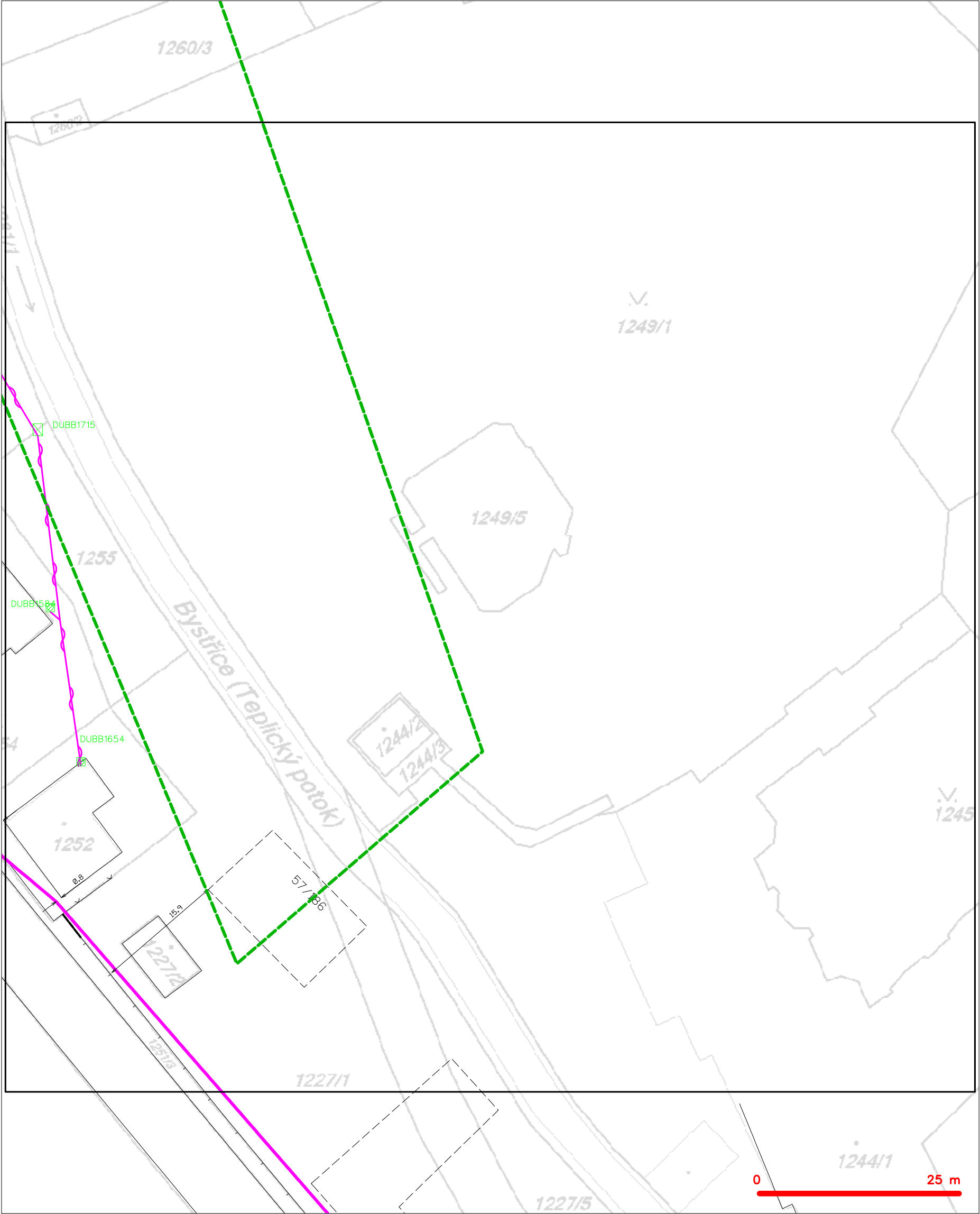
LEGENDA	
	hranice zájmového území k vyjádření
	NV přípojka, území s NV přípojkou CETIN
	zaměřený průběh metalického kabelu
	zaměřený průběh optického kabelu, HDPE trubky nebo souběh optického a metalického kabelu
	nezaměřený průběh metalického kabelu
	nadzemní síť cizí
	nezaměřený průběh optického kabelu, HDPE trubky nebo souběh optického a metalického kabelu
	radiové síť, ochranné pásmo radiové sítě
	nadzemní síť
	neprovazované síť
	podzemní síť cizí
	síť s NV
	kojektor, kabelovod

SITUAČNÍ VÝKRES - POLYGON 1, list kladu P1-7



LEGENDA	
	hranice zájmového území k vyjádření
	NV přípojka, území s NV přípojkou CETIN
	zaměřený průběh metalického kabelu
	zaměřený průběh optického kabelu, HDPE trubky nebo souběh optického a metalického kabelu
	nezaměřený průběh metalického kabelu
	nadzemní síť cizí
	nezaměřený průběh optického kabelu, HDPE trubky nebo souběh optického a metalického kabelu
	radiové síť, ochranné pásmo radiové sítě
	nadzemní síť
	neprovazované síť
	podzemní síť cizí
	síť s NV
	kojektor, kabelovod

SITUAČNÍ VÝKRES - POLYGON 1, list kladu P1-8



LEGENDA	
	hranice zájmového území k vyjádření
	NV přípojka, území s NV přípojkou CETIN
	zaměřený průběh metalického kabelu
	zaměřený průběh optického kabelu, HDPE trubky nebo souběh optického a metalického kabelu
	nezaměřený průběh metalického kabelu
	nadzemní síť cizí
	nezaměřený průběh optického kabelu, HDPE trubky nebo souběh optického a metalického kabelu
	radiové síť, ochranné pásmo radiové sítě
	nadzemní síť
	neprovozované síť
	podzemní síť cizí
	síť s NV
	koléktor, kabelovod

VYJÁDŘENÍ O EXISTENCI SÍTĚ ELEKTRONICKÝCH KOMUNIKACÍ
společnosti CETIN a.s.
(„Vyjádření“)

A VŠEOBECNÉ PODMÍNKY OCHRANY SÍTĚ ELEKTRONICKÝCH KOMUNIKACÍ
společnosti CETIN a.s.
(„Všeobecné podmínky ochrany SEK“)

toto Vyjádření a Všeobecné podmínky ochrany SEK je vydané dle ustanovení § 101 zákona č. 127/2005 Sb., o elektronických komunikacích a o změně některých souvisejících zákonů, v platném znění („**Zákon o elektronických komunikacích**“), a dle ustanovení § 161 zákona č. 183/2006 Sb., o územním plánování a stavebním řádu, v platném znění („**Stavební zákon**“), a dle příslušných ustanovení zákona č. 89/2012 Sb., občanského zákoníku, v platném znění („**Občanský zákoník**“)

Číslo jednací: 616589/20

Číslo žádosti: 0120 767 368 („Žádost“)

Název akce („ Stavba “)	Bystřice, ř.km 12,541-13,261 (Dubí) rekonstrukce	
Důvod vydání Vyjádření („ Důvod vyjádření “)	Stavební řízení	
Žadatel	Vodohospodářský rozvoj a výstavba a.s.	
Stavebník	Povodí Ohře, státní podnik, Bezručova 4219, Chomutov, 43003	
Zájmové území	Okres	Teplice
	Obec	Dubí
	Kat. území / č. parcely	Dubí u Teplic
Platnost Vyjádření	6. 5. 2022 („Den konce platnosti Vyjádření“)	

Žadatel Žádostí určil a vyznačil Zájmové území, jakož i určil Důvod Vyjádření.

Na základě určení a vyznačení Zájmového území Žadatelem a na základě určení Důvodu Vyjádření vydává společnost CETIN a.s. následující Vyjádření:

Dojde ke střetu se sítí elektronických komunikací (dále jen „SEK“) společnosti CETIN a.s.

- (I) Na Žadatelem určeném a vyznačeném Zájmovém území se vyskytuje SEK společnosti CETIN a.s.;
- (II) Společnost CETIN a.s. **za podmínky splnění bodu (III)** tohoto Vyjádření **souhlasí**, aby Stavebník a/nebo Žadatel, je-li Stavebníkem v Zájmovém území vyznačeném v Žádosti, provedl Stavbu a/nebo činnosti povolené příslušným správním rozhodnutím vydaným dle Stavebního zákona;
- (III) Stavebník a/nebo Žadatel, je-li Stavebníkem, je povinen
 - (i) dodržet tyto níže uvedené podmínky, které byly stanovené POS, tak jak je tento označen ve Všeobecných podmínkách ochrany SEK
 - Nadzemní vedení
 - Výkopové práce v blízkosti sloupů nadzemního vedení SEK provádějte v takové vzdálenosti a takovým způsobem, aby nedošlo k jakémukoliv narušení či ohrožení jejich stability.; a
 - (ii) řídit se Všeobecnými podmínkami ochrany SEK, které jsou nedílnou součástí Vyjádření;

Číslo jednací: 616589/20

Číslo žádosti: 0120 767 368

(IV) Pro případ, že bude nezbytné přeložení SEK, zajistí vždy takové přeložení SEK její vlastník, společnost CETIN a.s. Stavebník, který vyvolal překládku SEK je dle ustanovení § 104 odst. 17 Zákona o elektronických komunikacích povinen uhradit společnosti CETIN a.s. veškeré náklady na nezbytné úpravy dotčeného úseku SEK, a to na úrovni stávajícího technického řešení;

(V) Pro účely přeložení SEK dle bodu (IV) tohoto Vyjádření je Stavebník povinen uzavřít se společností CETIN a.s. Smlouvu o realizaci překládky SEK.

Vyjádření je platné pouze pro Zájmové území určené a vyznačené Žadatelem, jakož i pro Důvod Vyjádření stanovený a určený Žadatelem v Žádosti.

Vyjádření pozbývá platnosti i) v Den konce platnosti Vyjádření, ii) změnou rozsahu Zájmového území či změnou Důvodu Vyjádření uvedeného v Žádosti a/nebo iii) jakýmkoliv porušením kterékoliv povinnosti stanovené Všeobecnými podmínkami ochrany SEK, to vše v závislosti na tom, která ze skutečností rozhodná pro pozbytí platnosti Vyjádření nastane nejdříve.

Společnost CETIN a.s. vydáním tohoto Vyjádření poskytla Žadateli pro Žadatelem určené a vyznačené Zájmové území veškeré informace o SEK dostupné společnosti CETIN a.s. ke dni podání Žádosti.

Ze strany společnosti CETIN a.s. může v některých případech docházet ke zpracování Vašich osobních údajů. Ke zpracování Vašich osobních údajů dochází vždy v souladu s platnými právními předpisy. Konkrétní zásady a podmínky zpracování osobních údajů společností CETIN a.s. jsou dostupné na stránce <https://www.cetin.cz/zasady-ochrany-osobnich-udaju>.

V případě dotazů k Vyjádření kontaktujte prosím asistenční linku 238 461 111.

Přílohami Vyjádření jsou:

- *Všeobecné podmínky ochrany SEK*
- *Informace k vytýčení SEK ve vlastnictví společnosti CETIN a.s.*
- *Situační výkres (obsahuje Zájmové území určené a vyznačené Žadatelem a výřezy účelové mapy SEK)*

Vyjádření vydala společnost **CETIN a.s.** dne: 6. 5. 2020.



CETIN a.s.
Českomoravská 2510/19, Libeň
190 00 Praha 9
DIČ: CZ04084063

102

VŠEOBECNÉ PODMÍNKY OCHRANY SÍTĚ ELEKTRONICKÝCH KOMUNIKACÍ společnosti CETIN a.s.**1. PLATNOST VŠEOBECNÝCH PODMÍNEK**

- i) Tyto Všeobecné podmínky ochrany sítě elektronických komunikací (dále jen „VPOSEK“) tvoří součást Vyjádření (jak je tento pojem definován níže v článku 2 VPOSEK).
- ii) V případě rozporu mezi Vyjádřením a těmito VPOSEK mají přednost ustanovení Vyjádření, pokud není těmito VPOSEK stanoveno jinak.

2. DEFINICE

Níže uvedené termíny, jsou-li použity v těchto VPOSEK a uvozeny velkým písmenem, mají následující význam:

„**CETIN**“ znamená CETIN a.s. se sídlem Českomoravská 2510/19, Libeň, 190 00 Praha 9, IČO: 04084063, zapsaná v obchodním rejstříku vedeném Městským soudem v Praze pod spz. B 20623;

„**Den**“ je kalendářní den;

„**Kabelovod**“ podzemní zařízení sestávající se z tělesa Kabelovodu a kabelových komor, sloužící k zatahování kabelů a ochranných trubek;

„**Občanský zákoník**“ znamená zákon č. 89/2012 Sb., občanský zákoník, ve znění pozdějších předpisů;

„**POS**“ je zaměstnanec společnosti CETIN, pověřený ochranou sítě, Jan Petrásek, tel.: 602 168 123, e-mail: jan.petrasek@cetin.cz;

„**Pracovní den**“ znamená Den, který není v České republice dnem pracovního klidu nebo státem uznaným svátkem;

„**Příslušné požadavky**“ znamená jakýkoli a každý příslušný právní předpis, vč. technických norem, nebo normativní právní akt veřejné správy či samosprávy, nebo jakékoli rozhodnutí, povolení, souhlas nebo licenci, včetně podmínek, které s ním souvisí;

„**Překládka**“ je stavba spočívající ve změně trasy vedení SEK ve vlastnictví CETIN nebo přemístění zařízení SEK ve vlastnictví CETIN; Stavebník, který Překládku vyvolal, je dle ustanovení § 104 odst. 17 Zákona o elektronických komunikacích povinen uhradit společnosti CETIN veškeré náklady na nezbytné úpravy dotčeného úseku SEK, a to na úrovni stávajícího technického řešení;

„**SEK**“ je síť elektronických komunikací ve vlastnictví CETIN;

„**Stavba**“ je stavba a/nebo činnosti ve vztahu, k níž bylo vydáno Vyjádření, a je prováděna Stavebníkem a/nebo Žadatelem v souladu s Příslušnými požadavky, povolená příslušným správním rozhodnutím vydaným dle Stavebního zákona;

„**Stavebník**“ je osoba takto označená ve Vyjádření;

„**Stavební zákon**“ je zákon č. 183/2006 Sb., o územním plánování a stavebním řádu;

„**Vyjádření**“ je vyjádření o existenci sítě elektronických komunikací vydané společností CETIN dne 6. 5. 2020 pod č.j. 616589/20;

„**Zájmové území**“ je území označené Žadatelem a/nebo Stavebníkem v Žádosti;

„**Situační výkres**“ je výkres, který je přílohou Vyjádření a obsahuje Zájmové území určené a vyznačené Žadatelem v Žádosti a výřezy účelové mapy SEK;

„**Zákon o elektronických komunikacích**“ je zákon č. 127/2005 Sb., o elektronických komunikacích a o změně některých souvisejících zákonů, ve znění pozdějších předpisů;

„**Žadatel**“ je osoba takto označená ve Vyjádření.

„**Žádost**“ je žádost, kterou Žadatel a/nebo Stavebník požádal CETIN o vydání Vyjádření.

3. PLATNOST A ÚČINNOST VPOSEK

Tyto VPOSEK jsou platné a účinné dnem odeslání Vyjádření na i) adresu elektronické pošty Stavebníka a/nebo Žadatele uvedenou v Žádosti nebo ii) adresu pro doručení prostřednictvím poštovní přepravy uvedenou Stavebníkem a/nebo Žadatelem v Žádosti.

4. OBECNÁ PRÁVA A POVINNOSTI STAVEBNÍKA A/NEBO ŽADATELE

- (i) Stavebník, Žadatel je výslovně srozuměn s tím, že SEK je veřejně prospěšným zařízením, byla zřízena ve veřejném zájmu a je chráněna Příslušnými požadavky.
- (ii) SEK je chráněna ochranným pásmem, jehož rozsah je stanoven (a) ustanovením § 102 Zákona o elektronických komunikacích a/nebo (b) právními předpisy účinnými před Zákonem o elektronických komunikacích, není-li Příslušnými požadavky stanoveno jinak.
- (iii) Stavebník, Žadatel nebo jím pověřená třetí osoba, je povinen při provádění Stavby nebo jiných prací, při odstraňování havárií a projektování staveb, řídit se Příslušnými požadavky, správnou praxí v oboru stavebnictví a technologickými postupy a je povinen učinit veškerá nezbytná opatření vyžadovaná Příslušnými požadavky k ochraně SEK před poškozením. Povinnosti dle tohoto odstavce má Stavebník rovněž ve vztahu k SEK, které se nachází mimo Zájmové území.
- (iv) Při zjištění jakéhokoliv rozporu mezi údaji v Situačním výkresu, který je přílohou Vyjádření a skutečným stavem, je Stavebník a/nebo Žadatel povinen bez zbytečného odkladu, nejpozději Den následující po zjištění takové skutečnosti, zjištěný rozpor oznámit POS.
- (v) Stavebník, Žadatel nebo jím pověřená třetí osoba, je povinen každé poškození či krádež SEK bezodkladně, nejpozději Den následující po zjištění takové skutečnosti, oznámit takovou skutečnost dohledovému centru společnosti CETIN na telefonní číslo +420 238 464 190.
- (vi) Bude-li Stavebník, Žadatel nebo jím pověřená třetí osoba na společnosti CETIN požadovat, aby se jako účastník správního řízení, pro jehož účely bylo toto Vyjádření vydáno, vzdala práva na odvolání proti rozhodnutí vydanému ve správním řízení, je oprávněn kontaktovat POS.

5. POVINNOSTI STAVEBNÍKA PŘI PŘÍPRAVĚ STAVBY

- (i) Při projektování Stavby je Stavebník povinen zajistit, aby projektová dokumentace Stavby (i) zohledňovala veškeré požadavky na ochranu SEK vyplývající z Příslušných požadavků, zejména ze Zákona o elektronických komunikacích a Stavebního zákona, (ii) respektovala správnou praxi v oboru stavebnictví a technologické postupy a (iii) umožňovala, aby i po provedení a umístění Stavby dle takové projektové dokumentace byla společnost CETIN, jako vlastník SEK schopna bez jakýchkoli omezení a překážek provozovat SEK, provádět údržbu a opravy SEK.
- (ii) Nebude-li možné projektovou dokumentaci zajistit některý, byť i jeden z požadavků dle předchozího odstavce (i) a/nebo umístění Stavby by mohlo způsobit, že nebude naplněn některý, byť i jeden z požadavků dle předchozího odstavce (i), vyvolá Stavebník Překládku.
- (iii) Při projektování Stavby, která se nachází nebo je u ní zamýšleno, že se bude nacházet v ochranném pásmu radiových tras společnosti CETIN a překračuje výšku 15 m nad zemským povrchem, a to včetně dočasných objektů zařízení staveniště (jeřáby, konstrukce, atd.) je Stavebník povinen písemně kontaktovat POS za účelem získání konkrétního stanoviska a podmínek k ochraně radiových tras společnosti CETIN a pro určení, zda Stavba vyvolá Překládku. Ochranné pásmo radiových tras v šíři 50m je zakresleno do situačního výkresu, který je součástí tohoto Vyjádření.

VŠEOBECNÉ PODMÍNKY OCHRANY SÍTĚ ELEKTRONICKÝCH KOMUNIKACÍ společnosti CETIN a.s.

Číslo jednací: 616589/20

Číslo žádosti: 0120 767 368

- (iv) Pokud se v Zájmovém území nachází podzemní silové vedení (NN) ve vlastnictví společnosti CETIN, je Stavebník povinen ve vztahu k projektové dokumentaci zajistit totéž, co je uvedeno pod písm (i) tohoto článku 5, přičemž platí, že Stavebník vyvolá Překládku v případech uvedených pod písm (ii) tohoto článku 5.
- (v) Stavebník je povinen při projektování Stavby, která je stavbou (a) zařízení silových elektrických sítí (VN, VVN a ZVVN) a/nebo (b) trakčních vedení, provést výpočet či posouzení rušivých vlivů na SEK, zpracovat ochranná opatření, to vše dle a v souladu s Příslušnými požadavky. Stavebník je povinen nejpozději třicet (30) Dnů před podáním žádosti o vydání příslušného správního rozhodnutí k umístění Stavby dle Stavebního zákona předat POS výpočet či posouzení rušivých vlivů na SEK a zpracovaná ochranná opatření.
- (vi) Je-li Stavba v souběhu s Kabelovodem, nebo Kabelovod kříží, je Stavebník povinen nejpozději ke Dni, ke kterému započne se zpracováním projektové dokumentace ke Stavbě, oznámit POS a zpracovat POS (a) veškeré případy, kdy trajektorie podvrtné a protlaků budou vedeny ve vzdálenosti menší, než je 1,5 m od Kabelovodu a (b) jakékoliv výkopové práce, které budou nebo by mohly být vedeny v úrovni či pod úrovní Kabelovodu nebo kabelové komory.
- (vii) Je-li Stavba umístěna nebo má být umístěna v blízkosti Kabelovodu, ve vzdálenosti menší, než jsou 2 m nebo kříží-li Stavba Kabelovod ve vzdálenosti menší, než je 0,5 m nad nebo kdekoliv pod Kabelovodem, je Stavebník povinen předložit POS k posouzení zakreslení Stavby v příčných řezech, přičemž do příčného řezu je Stavebník rovněž povinen zakreslit profil kabelové komory.

6. POVINNOSTI STAVEBNÍKA PŘI PROVÁDĚNÍ STAVBY

- (i) Stavebník je před započítím jakýchkoliv zemních prací ve vztahu ke Stavbě povinen vytýčit trasu SEK na terénu dle Příslušných požadavků a dle Stavebního zákona. S vytýčenou trasou SEK je Stavebník povinen seznámit všechny osoby, které budou anebo by mohly zemní práce ve vztahu ke Stavbě provádět. V případě porušení této povinnosti bude Stavebník odpovědný společnosti CETIN za náklady a škody, které porušením této povinnosti společnosti CETIN vzniknou a je povinen je společnosti CETIN uhradit.
- (ii) Pět (5) Pracovních dní před započítím jakýchkoliv prací ve vztahu ke Stavbě je Stavebník povinen oznámit společnosti CETIN, že zahájí práce či činnosti ve vztahu ke Stavbě. Písemné oznámení dle předchozí věty zašle Stavebník na adresu elektronické pošty POS a bude obsahovat minimálně číslo jednací Vyjádření a kontaktní údaje Stavebníka.
- (iii) Stavebník je povinen zabezpečit a zajistit SEK proti mechanickému poškození, a to zpravidla dočasným umístěním silničních betonových panelů nad kabelovou trasou SEK. Do doby, než je zajištěna a zabezpečena ochrana SEK proti mechanickému poškození, není Stavebník oprávněn přejíždět vozidly nebo stavební mechanizací kabelovou trasu SEK. Při přepravě vysokých nákladů nebo při projíždění stroji, vozidly či mechanizací pod nadzemním vedením SEK je Stavebník povinen prověřit, zda výška nadzemního vedení SEK je dostatečná a umožňuje spolehlivý a bezpečný způsob přepravy nákladu či průjezdu strojů, vozidel či mechanizace.
- (iv) Při provádění zemních prací v blízkosti SEK je Stavebník povinen postupovat tak, aby nedošlo ke změně hloubky uložení nebo prostorového uspořádání SEK. V místech, kde SEK vystupuje ze země do budovy, rozváděče, na sloup apod. je Stavebník povinen vykonávat zemní práce se zvýšenou mírou opatrnosti, výkopové práce v blízkosti sloupů nadzemního vedení SEK je Stavebník povinen provádět v takové vzdálenosti od sloupu nadzemního vedení SEK,

kteřá je dostatečná k tomu, aby nedošlo nebo nemohlo dojít k narušení stability sloupu nadzemního vedení SEK. Stavebník je povinen zajistit, aby jakoukoliv jeho činností nedošlo bez souhlasu a vědomí společnosti CETIN (a) ke změně nivelety terénu, a/nebo (b) k výsadbě trvalých porostů, a/nebo (c) ke změně rozsahu a změně konstrukce zpevněných ploch. Pokud došlo k odkrytí SEK, je Stavebník povinen SEK po celou dobu odkrytí náležitě zabezpečit proti prověšení, poškození a odcizení.

- (v) Zjistí-li Stavebník kdykoliv během provádění prací ve vztahu ke Stavbě jakýkoliv rozpor mezi údaji v projektové dokumentaci a skutečností, je povinen bezodkladně přerušit práce a oznámit zjištěný rozpor na adresu elektronické pošty POS. Stavebník není oprávněn pokračovat v pracích ve vztahu ke Stavbě do doby, než získá písemný souhlas POS s pokračováním prací.
- (vi) Stavebník není bez předchozího písemného souhlasu společnosti CETIN oprávněn manipulovat s kryty kabelových komor, jakkoliv zakrývat vstupy do kabelových komor, a to ani dočasně, vstupovat do kabelových komor, jakkoliv manipulovat s případně odkrytými prvky SEK či s jakýmkoliv jiným zařízením se SEK souvisejícím. Rovněž bez předchozího písemného souhlasu společnosti CETIN není Stavebník oprávněn umístit nad trasou Kabelovodu jakoukoliv jinou síť technické infrastruktury v podélném směru.
- (vii) Byla-li v souladu s Vyjádřením a těmito VPOSEK odkryta SEK je Stavebník povinen tři (3) Pracovní dny před zakrytím SEK písemně oznámit POS zakrytí SEK a vyzvat ho ke kontrole před zakrytím. Oznámení Stavebníka dle předchozí věty musí obsahovat minimálně předpokládaný Den zakrytí, číslo jednací Vyjádření a kontaktní údaje Stavebníka. Stavebník není oprávněn provést zakrytí do doby, než získá písemný souhlas POS se zakrytím.

7. ROZHODNÉ PRÁVO

Vyjádření a VPOSEK se řídí českým právem, zejména Občanským zákoníkem, Zákonem o elektronických komunikacích a Stavebním zákonem. Veškeré spory z Vyjádření či VPOSEK vyplývající budou s konečnou platností řešeny u příslušného soudu České republiky.

8. PÍSEMNÝ STYK

Písemným stykem či pojmem „písemně“ se pro účely Vyjádření a VPOSEK rozumí předání zpráv jedním z těchto způsobů:

- v listinné podobě;
- e-mailovou zprávou se zaručeným elektronickým podpisem dle zák. č. 227/2000 Sb., o elektronickém podpisu a o změně některých dalších zákonů (zákon o elektronickém podpisu), ve znění pozdějších předpisů;

9. ZÁVĚREČNÁ USTANOVENÍ

- (i) Stavebník, Žadatel nebo jím pověřená třetí osoba je počinaje Dnem převzetí Vyjádření povinen užít informace a data uvedená ve Vyjádření pouze a výhradně k účelu, pro který mu byla tato poskytnuta. Stavebník, Žadatel nebo jím pověřená třetí osoba není oprávněn informace a data rozmnožovat, rozšiřovat, pronajímat, půjčovat či jinak umožnit jejich užívání třetí osobou bez předchozího písemného souhlasu společnosti CETIN.
- (ii) Pro případ porušení kterékoliv z povinností Stavebníka, Žadatele nebo jím pověřené třetí osoby, založené Vyjádřením /nebo těmito VPOSEK je Stavebník, Žadatel či jím pověřená třetí osoba odpovědný za veškeré náklady a škody, které společnosti CETIN vzniknou porušením povinností Stavebníka, Žadatele nebo jím pověřené třetí osoby.

Číslo jednací: 616589/20

Číslo žádosti: 0120 767 368

Informace k vytyčení *SEK*

V případě požadavku na vytyčení *PVSEK* společnosti *CETIN a.s.* se, prosím, obračejte na společnosti uvedené níže.

CETIN a.s. - středisko Čechy sever

se sídlem: Českomoravská 2510/19, Libeň, 190 00 Praha 9
IČ: 04084063 DIČ: CZ04084063
kontakt: tel: 238463111 obslužná doba po-pa 7 - 15 hod

COM PLUS CZ, a.s.

se sídlem: Nad Krocínkou 317/48, 190 00 Praha 9
IČ: 25772104 DIČ: CZ 25772104
kontakt: Help Desk, tel.: 472702123, mobil: 724150190, e-mail: helpdesk@complus.cz
Daniel Vondráček, mobil: 606610895, e-mail: daniel.vondracek@complus.cz

Ing. Václav Hlavatý

se sídlem: V Lukách 2162, 269 01 Rakovník
IČ: 44255501 DIČ:
kontakt: Ing. Václav Hlavatý, mobil: 606632506, e-mail: dobrahlava@seznam.cz

SITEL, spol. s r.o.

se sídlem: Baarova 957/15, 140 00 Praha 4
IČ: 44797320 DIČ: CZ 44797320
kontakt: Jiří Jedlička, mobil: 602 297 018, e-mail: jjedlicka@sitel.cz

Telkont s.r.o.

se sídlem: U Pivovaru 136, 415 01 Teplice
IČ: 25467069 DIČ: CZ 25467069
kontakt: Petr Pojer, tel.: 417539888, mobil: 605298762, e-mail: pojer@telkont.cz

TETA s.r.o.

se sídlem: Klíšská 977/77, 400 01 Ústí nad Labem
IČ: 47785781 DIČ: CZ 47785781
kontakt: Rostislav Zumr, mobil: 605200035, e-mail: rostislav.zumr@teta.eu
Jiří Smíšek, mobil: 605200027, e-mail: jiri.smisek@teta.eu

Povodí Ohře s.p.
Bezručova 4219
43003 Chomutov

Váš dopis značky / ze dne	Naše značka	Vyřizuje	Místo odeslání / dne
/ 06.05.2021	UPTS/OS/274650/2021	Simona Hulíková	Praha / 07.05.2021

Věc: Vyjádření k existenci podzemních sítí spol. České Radiokomunikace, a.s.

Účel: Stavební řízení

Akce: Bystřice, ř.km 12,541-13,261 (Dubí)-rekonstrukce

K Vaší žádosti Vám po prošetření aktuálního stavu našich podzemních sítí sdělujeme, že na Vámi vyznačeném území nedojde ke styku s žádným podzemním vedením/zařízením v naší správě.

Z hlediska stávající zájmů Českých Radiokomunikací a.s. nemáme ke shora uvedenému záměru žádné námítky či připomínky.

S pozdravem

Za správnost:


České Radiokomunikace a.s.
Skokanská 2117/1
169 00 Praha 6
(53)

Simona Hulíková
Specialista ochrany sítě

Příloha: Daňový doklad

Platnost tohoto vyjádření je jeden rok od data vystavení, tj. do 07.05.2022

PIN: 5695

Úhradu částky za vyjádření proveďte na účet Českých Radiokomunikací, a.s. Číslo účtu Českých Radiokomunikací, a.s. vč. variabilního symbolu naleznete na přiloženém Zjednodušeném daňovém dokladu.



UPC Česká republika, s.r.o.

Závišova 5, 140 00 Praha 4, Česká republika

IČ: 00562262

T +420 261 107 111 F +420 261 107 100

zastoupena společností



InfoTel, spol. s r.o.

Novolišeňská 2678/18, 628 00 Brno-Líšeň

IČ: 46981071

T +420 544 422 111 F +420 544 422 155

Vodohospodářský rozvoj a výstavba a.s.

Ing. Vít Havel

Nábřeží 90/4

15056 Praha 5

**VYJÁDRĚNÍ O EXISTENCI VEDENÍ VEŘEJNÉ KOMUNIKAČNÍ SÍTĚ (VVKŠ)
A VŠEOBECNÉ PODMÍNKY OCHRANY VEDENÍ VEŘEJNÉ KOMUNIKAČNÍ SÍTĚ
SPOLEČNOSTI UPC Česká republika, s.r.o.**

vydané podle § 101 zákona č. 127/2005 Sb., o elektronických komunikacích a o změně některých souvisejících zákonů (zákon o elektronických komunikacích), ve znění pozdějších předpisů a § 161 zákona 183/2006 Sb., o územním plánování a stavebním řádu (stavební zákon).

Číslo žádosti: **E001935/19**
Název akce/stavby: **BYSTŘICE, ř. km 12,541 – 13,261 (DUBÍ) – REKONSTRUKCE**
Vyřizuje: **Drahoš Anatolij / +420 724 608 031**
Naše značka:
Datum: **5.2.2019**
Umístěno:
Katastrální území: **Dubí u Teplic (633381)**
Číslo parcely: **1348/30**
Důvod vydání vyjádření: **Sloučené územní a stavební řízení**
Popis důvodu žádosti:
Žádost o souhlas se zjednodušeným územním řízením: **Ne**
Žádost o souhlas s veřejnoprávní smlouvou: **Ne**

Společnost InfoTel, spol. s r.o. zplnomocněna od 1.3.2017 k zastupování společnosti UPC Česká republika, s.r.o. (dále jen *UPC*) jako vlastníka sítě elektronických komunikací ve správních, stavebně – správních, povolovacích a jiných řízeních na základě Vaší žádosti o vyjádření o existenci sítě po určení a vyznačení zájmového území – předložení projektové dokumentace a na základě stanovení důvodu pro vydání vyjádření vydává **následující vyjádření**:

Dle Vámi předložené dokumentace se v prostoru stavby nenacházejí žádná VVKŠ, která by byla ve vlastnictví UPC.

Se stavbou souhlasíme

Toto vyjádření se vztahuje k aktuálnímu stavu neexistence VVKŠ ve staveništi předmětné stavby a ke dni zahájení stavby je nutno existenci VVKŠ znovu ověřit.

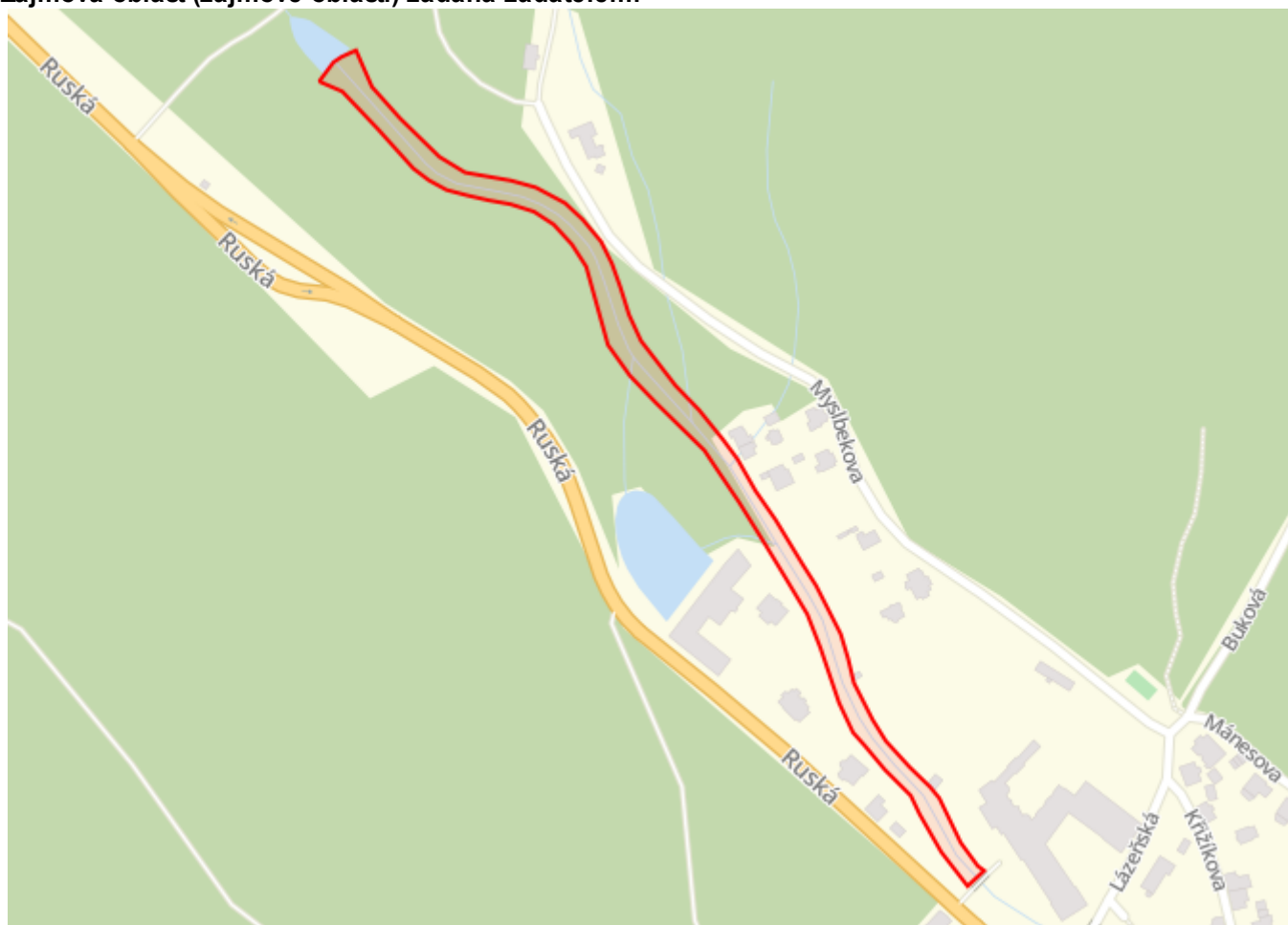
Toto vyjádření platí 1 rok od data vystavení a pro zájmové území, které je přílohou vyjádření.

Vyjádření vydala společnost InfoTel, spol. s r.o. dne: 5.2.2019


InfoTel, spol. s r.o.
Novolišeňská 18, 628 00 Brno
DIČ: CZ46981071

Anatolij Drahoš

Zájmová oblast (zájmové oblasti) zadaná žadatelem:



Legenda:

-  Kabelové trasy
-  Umístění technologie

Geometrie zájmové oblasti (zájmových oblastí) žádosti ve formátu WKT a souřadnicovém systému S-JTSK. Zkopírováním textu lze geometrii zobrazit v jakémkoli softwaru podporujícím formát WKT.

GEOMETRY COLLECTION(POLYGON((-778733.881166296 -970166.511159625,-778722.670761819
-970155.353380725,-778716.899945282 -970152.568610059,-778706.706576605 -970149.667088695,-778699.709158849
-970175.142643566,-778684.182673376 -970198.619232632,-778662.159604169 -970227.440349486,-778646.787659339
-970240.19676587,-778617.54964182 -970249.824779208,-778601.891615595 -970256.701065406,-778584.081584074
-970269.814124267,-778574.042272086 -970282.363007809,-778564.147877697 -970298.520233825,-778559.129205406
-970313.963949541,-778555.802330821 -970330.497327646,-778552.803860995 -970349.275058787,-778547.418128402
-970367.447038952,-778529.023575683 -970400.130844753,-778515.972119633 -970418.278475513,-778503.065485193
-970440.034553737,-778495.389553067 -970454.33907954,-778486.61255957 -970476.828181081,-778476.249055287
-970497.639127475,-778462.862329677 -970529.208409936,-778455.940311551 -970544.739991032,-778444.436748629
-970578.708423546,-778441.941501886 -970595.693820069,-778440.489381525 -970611.953525676,-778431.669123616
-970638.079128799,-778425.067188234 -970653.182001814,-778411.991312084 -970672.479759278,-778400.403675044
-970687.547929624,-778395.469461943 -970695.720418664,-778385.672339618 -970726.95625755,-778376.663400448
-970743.939728253,-778372.975201115 -970747.535980358,-778385.330482503 -970756.044783233,-778399.328414398
-970731.26278866,-778409.942394157 -970704.301330472,-778413.977577314 -970691.293264846,-778428.393669876
-970671.99040471,-778439.383173356 -970654.14409187,-778445.813597902 -970644.415401025,-778452.157114178
-970623.619131639,-778459.093005381 -970585.924861509,-778464.490624263 -970562.592641185,-778475.400837804
-970536.352497409,-778485.22113411 -970513.13744431,-778498.556981862 -970482.530769204,-778510.303101027
-970458.078870466,-778516.295230317 -970445.357932791,-778543.765680079 -970409.244475337,-778558.070962268
-970389.193998049,-778569.555032447 -970366.881947017,-778576.307995123 -970313.551262612,-778583.549604774
-970297.591167277,-778593.635539072 -970282.743061851,-778605.343337711 -970272.43331389,-778620.009024213
-970265.320187206,-778634.253030341 -970260.56107805,-778647.664784985 -970255.35065189,-778660.646715095
-970249.821043714,-778671.342740264 -970241.760555677,-778680.346897941 -970232.610487592,-778699.982716337
-970203.183539441,-778719.649782032 -970175.280254032,-778733.881166296 -970166.511159625)))



Petra Hnátková, DiS.
TDS Česká Lípa
Vodohospodářský rozvoj a výstavba a.s.
Nábřežní 90/4,
150 00
Praha 5 - Smíchov

Vyjádření k sítím veřejného osvětlení

Číslo jednací: 2464 / 21 MP	Váš dopis ze dne: 7. 5. 2021	Vyřizuje: Bořek Novák	Datum: 12. 5. 2021
--------------------------------	---------------------------------	--------------------------	-----------------------

Věc: vyjádření k existenci sítí

Lokalita: Dubí u Teplic, koryto Bystřice,

pozemek p. č.: 1309/21, 1348/30, 1281/1, 1281/4, 1367/5, 1260/1, 1260/2, 1336, 1270/3, 1270/5, 1269/1, 1266/1, 1260/3, 1249/1, 1244/1, 1227/1, 1281/3, 1309/1, 1414, 1412, 1411, 1282, 1413/1, 1285/1, 1286, 1288, 1258, 1256, 1255, 1371

Akce: Bystřice, ř.km 12,541-13,261 (Dubí) rekonstrukce

Platnost vyjádření: 1 rok od vydání

V zájmovém území se nenachází podzemní zařízení veřejného osvětlení.

S uvedenou stavbou souhlasíme.

Marius Pedersen a.s.

Bořek Novák

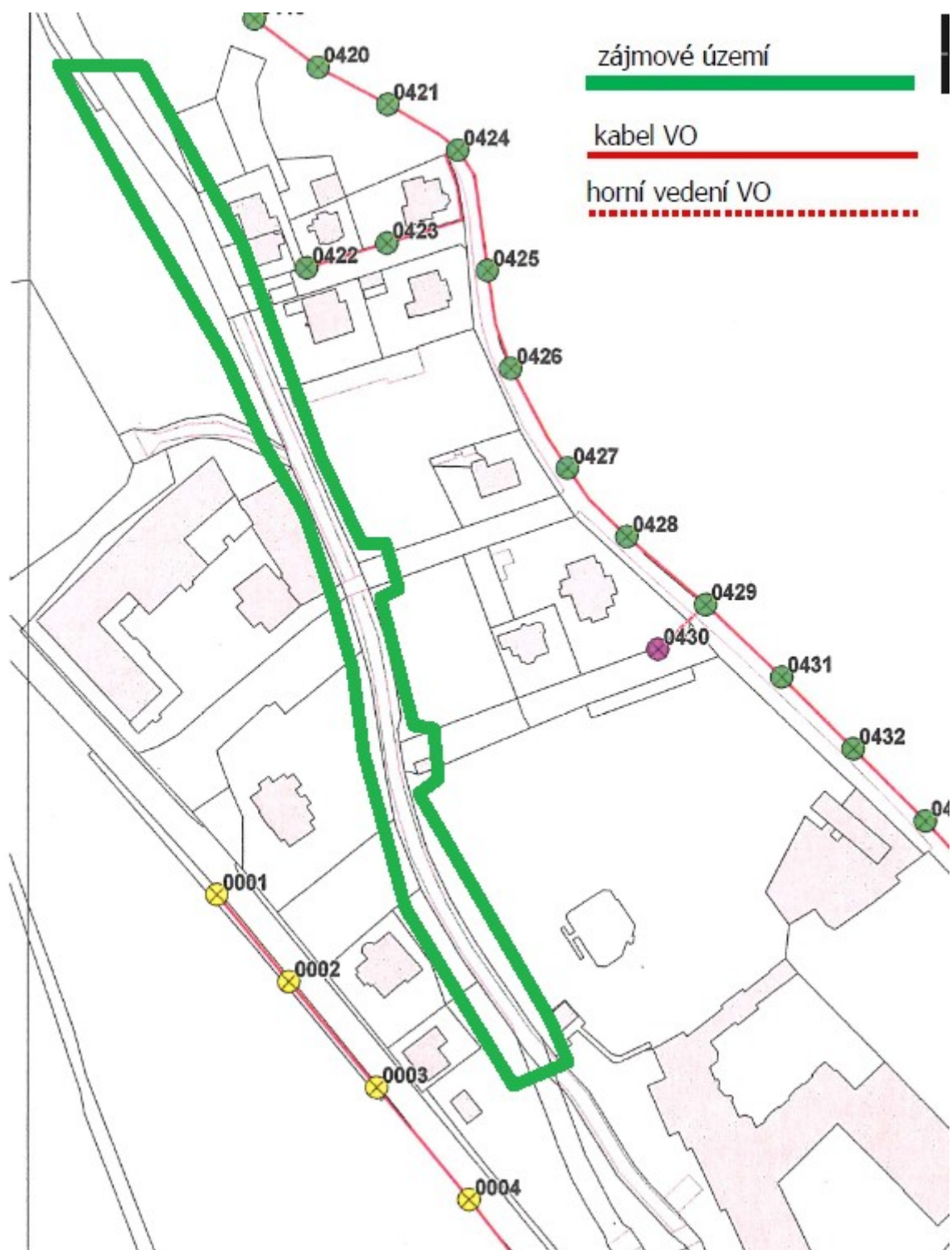
Vedoucí provozu veřejného osvětlení a SSZ

Marius Pedersen a.s. - provozovna Teplice | Úprkova 3120 | Teplice 415 01

☎ 493 645 553 | mobil: +420 602 162 793

✉ Borek.Novak@mariuspetersen.cz

Marius Pedersen a.s.
Průběžná 1948/3, 500 09 Hradec Králové
Provozovna Teplice
Úprkova 3120, 415 01 Teplice
IČO: 42194920 DIČ: CZ42194920





Vyřizuje: Dundáček Petr

E-mail: petr.dundacek@t-mobile.cz

Vodohospodářský rozvoj a
výstavba a.s.

Petra Hnátková

Nábřeží 90/4

15000 Praha

Naše značka: **E24119/21**

V Praze dne: **6.5.2021**

**Vyjádření a stanovení podmínek pro udělení souhlasu s umístěním stavby v ochranném pásmu
sítě technické infrastruktury (TI) společnosti T-Mobile Czech Republic a.s.**

Vydané podle § 101 ZÁKONA Č. 127/2005 Sb., o elektronických komunikacích a o změně některých souvisejících zákonů (zákon o elektronických komunikacích – dále jen ZEK), ve znění pozdějších předpisů a §161 zákona č. 183/2006 Sb., o územním plánování a stavebním řádu (stavební zákon) či dle dalších příslušných právních předpisů

Věc: Bystřice, ř.km 12,541-13,261 (Dubí) - rekonstrukce

Stupeň: Stavební řízení

Na základě předložených projektových podkladů dáváme **souhlasné stanovisko k vydání Územního souhlasu / rozhodnutí (Stavebního povolení) a následně souhlas s realizací stavby.**

Dle předložených dokladů nedojde ke kolizi s technickou infrastrukturou společnosti **T-Mobile Czech Republic a.s.**

Toto stanovisko má platnost 1 rok a nelze prodloužit. Po uplynutí platnosti zadejte žádost o nové stanovisko na:
<https://ochranasiti.t-mobile.cz/vyjadreni/>

T-Mobile
T-Mobile Czech Republic a.s.
Tomíčkova 2144/1
148 00 Praha 4
IČ 649 49 681, DIČ CZ64949681

.....
Ochrana sítí
Technologický úsek

V další komunikaci nebo požadavku doplňujících dotazů, uvádějte do „Předmětu“ e-mailu vždy číslo jednací.



Příloha č. 1

Rekapitulace žádosti o vyjádření k existenci sítě elektronických komunikací

Číslo žádosti: **E24119/21**
Název stavby /akce: **Bystřice, ř.km 12,541-13,261 (Dubí) - rekonstrukce**
Datum podání žádosti: **6.5.2021**
Důvod žádosti: **Stavební řízení**
Popis jiného důvodu žádosti:
Poznámka:

Žadatel

Firma / organizace: **Vodohospodářský rozvoj a výstavba a.s.**
IČ: **47116901**
DIČ:
Kontaktní osoba: **Petra Hnátková**
Adresa: **Nábřeží 90/4**
Město / obec: **Praha**
PSČ: **15000**
Stát:
E-mail: **hnatkova@clnet.cz**
Telefonní číslo: **+420737923753**

Stavebník

Firma / organizace: **Povodí Ohře, státní podnik**
Kontaktní osoba: **Ing. Jiří Nedoma**
Adresa: **Bezručova č.p.4219**
Město / obec: **Chomutov**
PSČ: **43003**
Stát:
E-mail: **poh@poh.cz**
Telefonní číslo: **474636111**

Stavba

Výška nad terénem (metry): **0 m**
Projektant: **Ing. Vít Havel**
Druh stavby: **Ostatní**
Hodnota projektu: **0 mil. Kč**
Měsíc zahájení stavby: **1/2022**
Měsíc ukončení stavby: **12/2022**

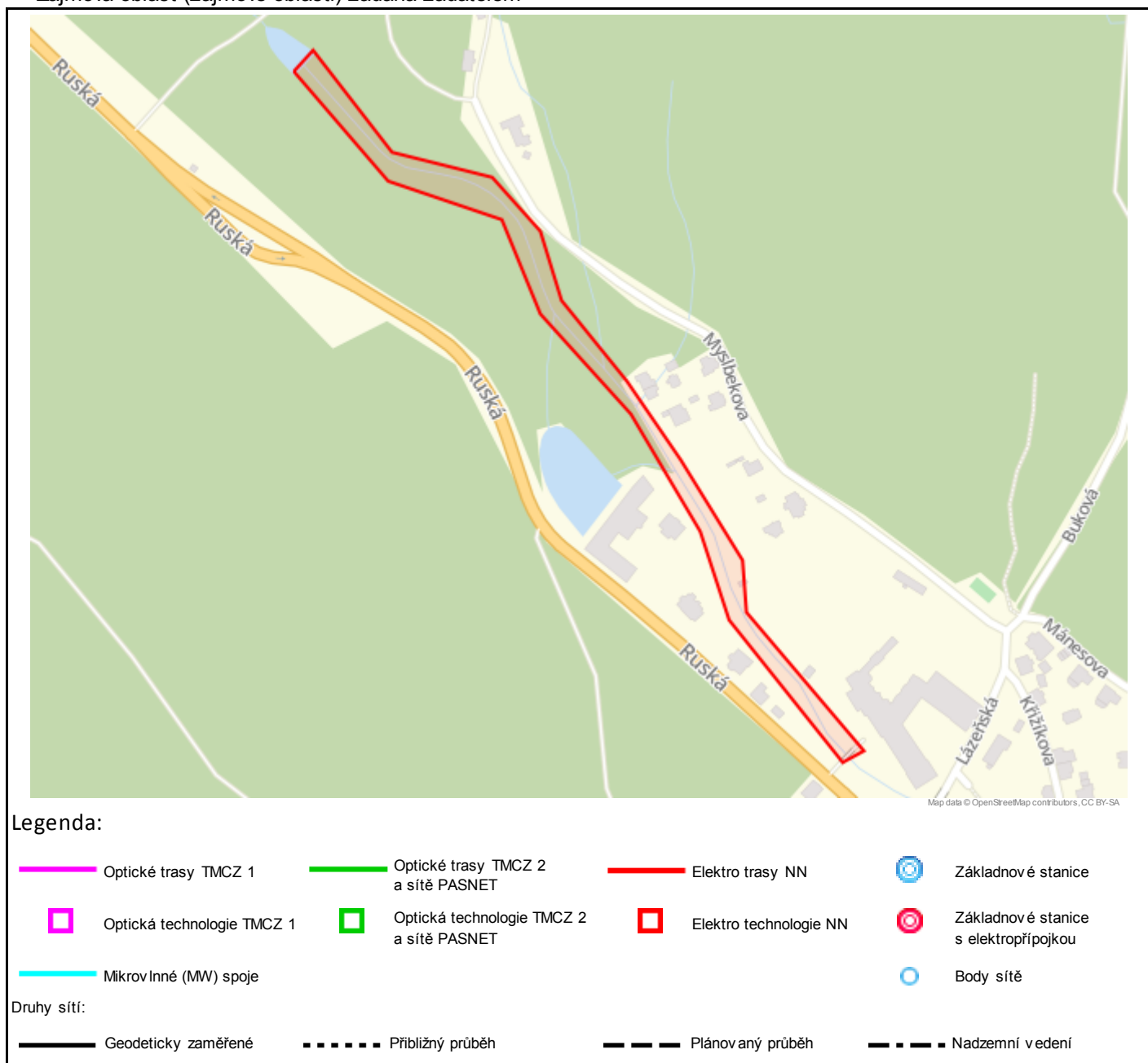
Odeslání stanoviska

E-mail: **hnatkova@clnet.cz**

Příloha č. 2

Situační plánek

Zájmová oblast (zájmové oblasti) zadaná žadatelem



Geometrie zájmové oblasti (zájmových oblastí) žádosti ve formátu WKT a souřadnicovém systému S-JTSK. Zkopírováním textu lze geometrii zobrazit v jakémkoli softwaru podporujícím formát WKT.

POLYGON((-778729.768009986 -970159.235390537,-778712.357023706 -970144.973713274,-778662.455242886 -970233.273163102,-778587.290327593 -970264.140985238,-778555.915358592 -970311.523047662,-778547.294984194 -970367.801343474,-778505.481680707 -970438.10694791,-778472.450040224 -970505.599602789,-778435.824334594 -970590.429829728,-778438.734575009 -970631.26841372,-778362.974809799 -970752.391966844,-778380.792292641 -970758.955442997,-778453.113279191 -970635.277907449,-778465.547436246 -970563.156380121,-778506.20312534 -970463.981995117,-778565.330520862 -970375.859791792,-778584.60638407 -970298.154849,-778668.740496305 -970255.276626057,-778729.768009986 -970159.235390537))



ŽADATEL

Vodohospodářský rozvoj a výstavba a.s.

NAŠE ZNAČKA
0201239067

VYŘIZUJE / LINKA

VYŘÍZENO DNE
06.05.2021

Sdělení o existenci komunikačního vedení společnosti Telco Pro Services, a. s.

Název akce: **Bystřice, ř.km 12,541-13,261 (Dubí)-rekonstrukce**

Účel: **Stavební řízení**

Vážený zákazníku,
dovolujeme si reagovat na Vaši žádost číslo 0201239067 ze dne 06.05.2021, která se týkala sdělení o existenci komunikačního zařízení na Vámi určeném zájmovém území.

Dle vědomí společnosti Telco Pro Services, a. s., se na Vámi vymezeném zájmovém území:
nenachází komunikační zařízení v majetku společnosti Telco Pro Services, a. s.

Zároveň si Vás dovoluujeme upozornit, že není vyloučeno, že se ve Vámi vymezeném zájmovém území nachází jiné zařízení, které není v majetku společnosti Telco Pro Services, a. s.

Toto sdělení je platné do 06.05.2022.

V souvislosti s výše uvedeným si Vás dovoluujeme upozornit, že sdělení o existenci či neexistenci sítí představuje skutečnosti tvořící obchodní tajemství společnosti Telco Pro Services, a. s. Poskytnuté informace jsou dále také důvěrnými informacemi společnosti Telco Pro Services, a. s. Z výše uvedených důvodů si Vás proto společnost Telco Pro Services, a. s., dovoluje upozornit, že s poskytnutými informacemi je potřeba nakládat dle platných právních předpisů, v opačném případě se vystavujete postihu ve smyslu platné právní úpravy. V této souvislosti si Vás dovoluujeme rovněž upozornit, že požadované informace nesmí být předány, sděleny, využity, zpřístupněny, či jiným způsobem postoupeny na jakoukoli třetí osobu bez předchozího prokazatelného souhlasu společnosti Telco Pro Services, a. s. Informace o existenci sítí mohou být využity pouze pro účel, pro který byly vyžádány.

S pozdravem

Telco Pro Services, a. s.

Praha, Praha 4
Duhová 1531/3
PSČ 140 00
IČ: 29148278

Přílohy

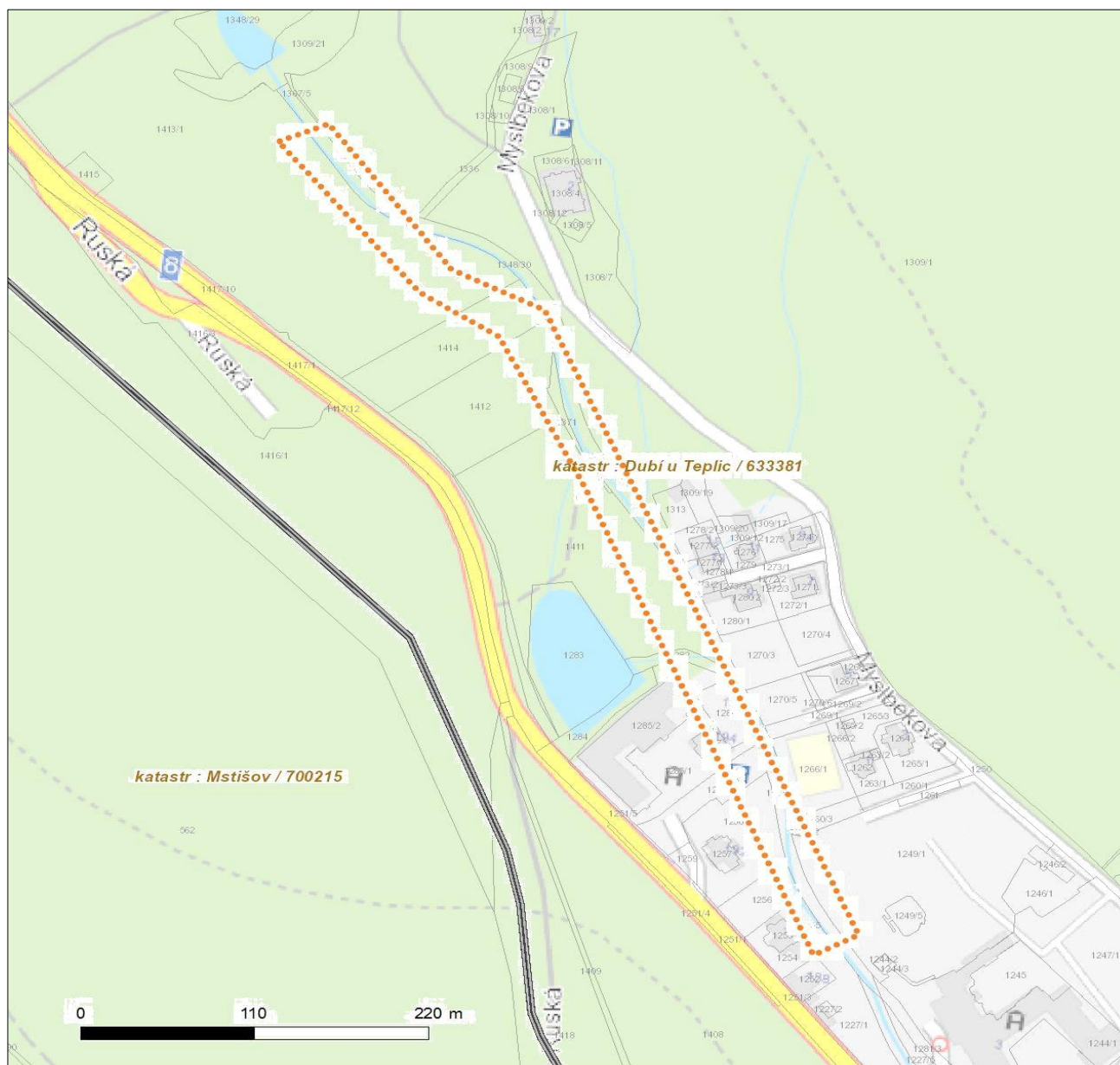
Situační výkres zájmového území



Platí pouze se sdělením číslo 0201239067.

Zakreslené polohy zařízení v příloze jsou pouze informativní.

Situační výkres zájmového území



LEGENDA

- | | |
|-------------------------------------|-------------------------------|
| ■ ■ ■ ■ ■ Nadzemní optické vedení | — Radioreléový spoj vzduch |
| — Podzemní optické vedení | Zájmové území |
| ■ ■ ■ ■ ■ Nadzemní metalické vedení | — Hranice katastrálního území |
| — Podzemní metalické vedení | |



ŽADATEL

Vodohospodářský rozvoj a výstavba a.s.

NAŠE ZNAČKA
0700378182

VYŘIZUJE / LINKA

VYŘÍZENO DNE
06.05.2021

Sdělení o existenci komunikačního vedení společnosti ČEZ ICT Services, a. s.

Název akce: **Bystřice, ř.km 12,541-13,261 (Dubí)-rekonstrukce**

Účel: **Stavební řízení**

Vážený zákazníku,
dovolujeme si reagovat na Vaši žádost číslo 0700378182 ze dne 06.05.2021, která se týkala sdělení o existenci komunikačního zařízení na Vámi určeném zájmovém území.

Dle vědomí společnosti ČEZ ICT Services, a. s., se na Vámi vymezeném zájmovém území:
nenachází komunikační zařízení v majetku společnosti ČEZ ICT Services, a. s.

Zároveň si Vás dovoluujeme upozornit, že není vyloučeno, že se ve Vámi vymezeném zájmovém území nachází jiné zařízení, které není v majetku společnosti ČEZ ICT Services, a. s.

Toto sdělení je platné do 06.05.2022.

V souvislosti s výše uvedeným si Vás dovoluujeme upozornit, že sdělení o existenci či neexistenci sítí představuje skutečnosti tvořící obchodní tajemství společnosti ČEZ ICT Services, a. s. Poskytnuté informace jsou dále také důvěrnými informacemi společnosti ČEZ ICT Services, a. s. Z výše uvedených důvodů si Vás proto společnost ČEZ ICT Services, a. s., dovoluje upozornit, že s poskytnutými informacemi je potřeba nakládat dle platných právních předpisů, v opačném případě se vystavujete postihu ve smyslu platné právní úpravy. V této souvislosti si Vás dovoluujeme rovněž upozornit, že požadované informace nesmí být předány, sděleny, využity, zpřístupněny, či jiným způsobem postoupeny na jakoukoli třetí osobu bez předchozího prokazatelného souhlasu společnosti ČEZ ICT Services, a. s. Informace o existenci sítí mohou být využity pouze pro účel, pro který byly vyžádány.

ČEZ ICT Services, a. s.

Praha, Praha 4
Duhová 1531/3
PSČ 140 53
IČ: 26470411

Přílohy

Situační výkres zájmového území

ČEZ ICT Services, a. s.

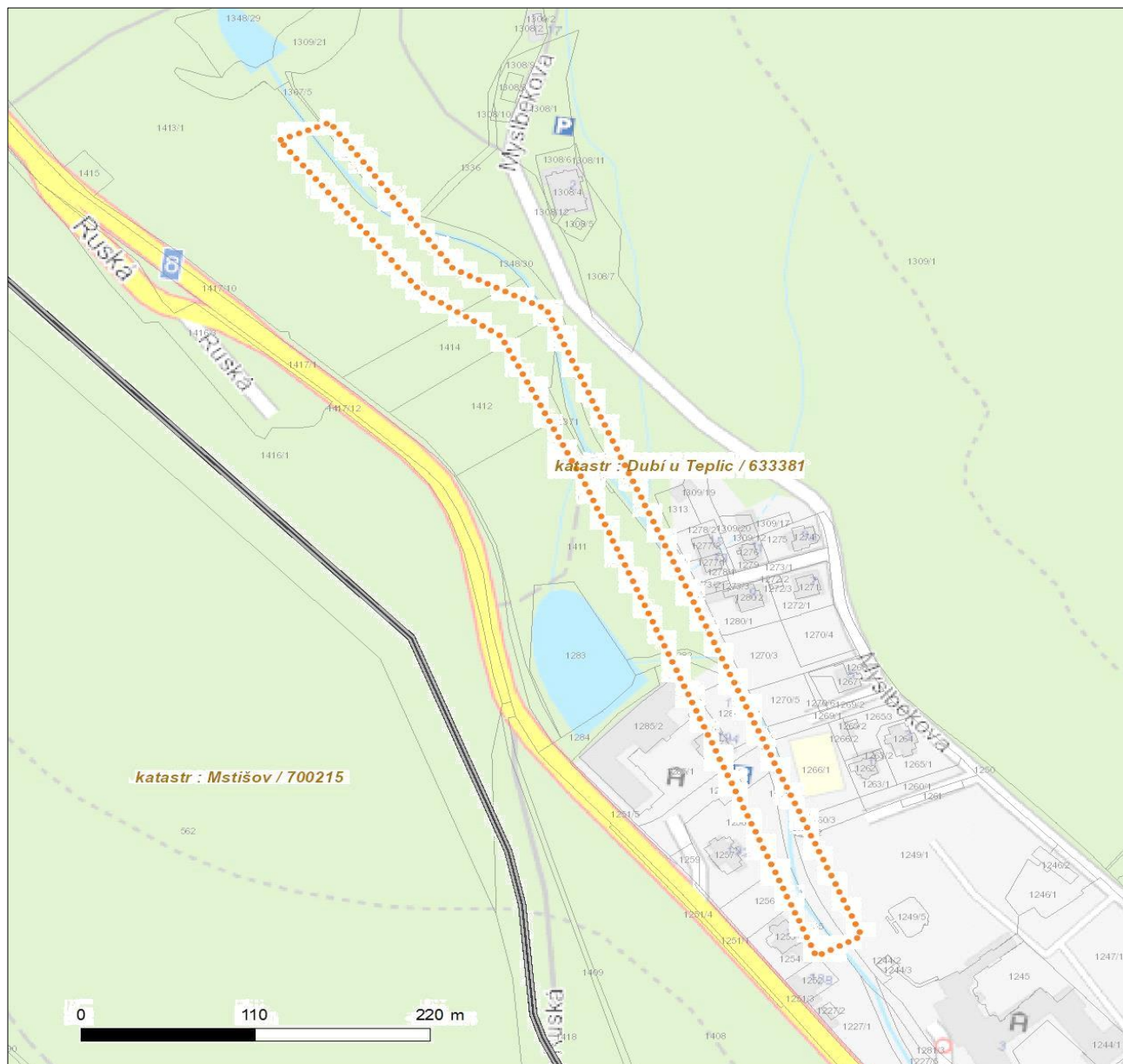
Duhová 1531/3, 140 53 Praha 4 | tel.: 841 842 843 | IČ: 26470411, DIČ: CZ26470411
e-mail: servicedesk@cez.cz, www.cez.cz/cez-ict-services | zapsána v obchodním rejstříku
vedeném Městským soudem v Praze, oddíl B, vložka 7309



Platí pouze se sdělením číslo 0700378182.

Zakreslené polohy zařízení v příloze jsou pouze informativní.

Situační výkres zájmového území



LEGENDA

- | | |
|-------------------------------------|-------------------------------|
| ■ ■ ■ ■ ■ Nadzemní optické vedení | — Radioreléový spoj vzduch |
| — Podzemní optické vedení | Zájmové území |
| ■ ■ ■ ■ ■ Nadzemní metalické vedení | — Hranice katastrálního území |
| — Podzemní metalické vedení | |

PODMÍNKY PRO PROVÁDĚNÍ ČINNOSTÍ V OCHRANNÝCH PÁSMECH PODZEMNÍCH VEDENÍ

Ochranné pásmo podzemních vedení elektrizační soustavy do 110 kV vč. a vedení řídicí, měřicí a zabezpečovací techniky je stanoveno v § 46 odst. 5 zákona č. 458/2000 Sb., o podmínkách podnikání a o výkonu státní správy v energetických odvětvích a o změně některých zákonů (energetický zákon), ve znění pozdějších předpisů, a činí 1 metr po obou stranách krajního kabelu (energetického nebo pro elektronickou komunikaci) kabelové trasy, nad 110 kV činí 3 metry po obou stranách krajního kabelu.

V ochranném pásmu podzemního vedení je podle § 46 odst. 8 a 10 energetického zákona zakázáno:

- a) zřizovat bez souhlasu vlastníka těchto zařízení stavby či umisťovat konstrukce a jiná podobná zařízení, jakož i uskladňovat hořlavé a výbušné látky,
- b) provádět bez souhlasu vlastníka zemní práce,
- c) provádět činnosti, které by mohly ohrozit spolehlivost a bezpečnost provozu těchto zařízení nebo ohrozit život, zdraví či majetek osob,
- d) provádět činnosti, které by znemožňovaly nebo podstatně znesnadňovaly přístup k těmto zařízením,
- e) vysazovat trvalé porosty a přejíždět vedení mechanizmy o celkové hmotnosti nad 6 tun.

Pokud stavba nebo stavební činnost zasahuje do ochranného pásma podzemního vedení, je třeba požádat o písemný souhlas vlastníka nebo provozovatele tohoto zařízení na základě § 46 odst. 8 a 11 energetického zákona.

V ochranných pásmech podzemních energetických vedení a sítí pro elektronickou komunikaci je třeba dále dodržovat následující podmínky:

1. Dodavatel prací musí před zahájením prací zajistit vytýčení podzemního zařízení a prokazatelně seznámit pracovníky, jichž se to týká, s jejich polohou a upozornit na odchylky od výkresové dokumentace.
2. Výkopové práce do vzdálenosti 1 metr od osy (krajního) kabelu musí být prováděny ručně.
3. Zemní práce musí být prováděny v souladu s ČSN 73 6133 Návrh a provádění zemního tělesa pozemních komunikací a při zemních pracích musí být dodrženo Nařízení vlády č. 591/2006 Sb., bližších minimálních požadavků na bezpečnost a ochranu zdraví při práci na staveništích.
4. Místa křížení a souběhy ostatních zařízení a staveb se zařízeními energetickými, komunikačními sítěmi pro elektronickou komunikaci nebo zařízeními technické infrastruktury musí být vyprojektovány a provedeny v souladu s platnými normami a předpisy, zejména s ČSN 33 2000-5-52, ČSN EN 50110-1, ČSN EN 50341-1, ČSN EN 50423-3, ČSN 73 6005 a PNE 33 0000-6, PNE 33 3301, PNE 34 1050.
5. Dodavatel prací musí oznámit příslušnému provozovateli distribuční soustavy zahájení prací minimálně 3 pracovní dny předem.
6. Při potřebě přejíždění trasy podzemních vedení nebo podzemních zařízení vozidly nebo mechanizmy je třeba po dohodě s vlastníkem provést dodatečnou ochranu proti mechanickému poškození.
7. Manipulovat s obnaženými kabely pod napětím je možné pouze se souhlasem vlastníka. Odkryté zařízení sítě pro elektronickou komunikaci včetně ochranné trubky (HDPE apod.) musí být řádně zabezpečeno při práci i proti poškození nepovolanou osobou.
8. Před záhozem kabelové trasy musí být zástupce vlastníka kabelu / ochranné trubky vyzván ke kontrole uložení. Pokud toto organizace provádějící zemní práce neprovede, vyhrazuje si provozovatel distribuční soustavy právo nechat inkriminované místo znovu odkryt.
9. Při záhozu musí být zemina pod kabely řádně udusána, kabely zapískovány a provedeno krytí proti mechanickému poškození. Podkopané kabely sítě elektronické komunikace budou podloženy ve vzdálenosti 1,5 m a zemina pod podložením musí být řádně upěchována. Pro zavěšení kabelu nebude použito sousedních kabelů nebo potrubí. Kabelové spojky budou uloženy vodorovně na můstku. Při práci s vysazováním a podkládáním kabelů stavebník včas vyzve k přítomnosti pracovníka pověřeného společností ČEZ Distribuce, a. s.
10. Bez předchozího souhlasu je zakázáno snižovat nebo zvyšovat vrstvu zeminy nad kabelem.
11. Každé poškození zařízení provozovatele distribuční soustavy musí být okamžitě nahlášeno na bezplatnou linku ČEZ Distribuce 800 850 860, která je Vám k dispozici 24 hodin denně, 7 dní v týdnu.
12. Ukončení stavby musí být neprodleně ohlášeno příslušnému provoznímu útvaru.
13. **Po dokončení stavby provozovatel distribuční soustavy nesouhlasí s vyhlášením ochranného pásma nových rozvodů, které jsou budovány, protože se již jedná o práce v ochranném pásmu zařízení provozovatele distribuční soustavy. Případné opravy nebo rekonstrukce na svém zařízení nebude provozovatel distribuční soustavy provádět na výjimku z ochranného pásma nebo na základě souhlasu s činností v tomto pásmu.**

Případné nedodržení uvedených podmínek bude řešeno příslušným stavebním úřadem nebo nahlášeno Energetickému regulačnímu úřadu jako správní delikt ve smyslu příslušného ustanovení energetického zákona spočívající v porušení zákazu provádět činnosti v ochranných pásmech dle § 46 uvedeného zákona.



PODMÍNKY PRO PROVÁDĚNÍ ČINNOSTÍ V OCHRANNÝCH PÁSMECH NADZEMNÍCH VEDENÍ

Ochranné pásmo nadzemního vedení distribuční soustavy podle § 46 odst. 3 zákona č. 458/2000 Sb., o podmínkách podnikání a o výkonu státní správy v energetických odvětvích a o změně některých zákonů (energetický zákon), je souvislý prostor vymezený svislými rovinami vedeními po obou stranách vedení ve vodorovné vzdálenosti měřené kolmo na vedení, které činí od krajního vodiče vedení na obě jeho strany:

- a) u napětí nad 1 kV a do 35 kV včetně
 - pro vodiče bez izolace 7 metrů (resp. 10 metrů u zařízení postaveného do 31. 12. 1994, vyjma lesních průseků, kde rozsah ochranného pásma i do uvedeného data činí 7 metrů),
 - pro vodiče s izolací základní 2 metry,
 - pro závěsná kabelová vedení 1 metr;
- b) u napětí nad 35 kV do 110 kV včetně
 - pro vodiče bez izolace 12 metrů (resp. 15 metrů u zařízení postaveného do 31. 12. 1994),
 - pro vodiče s izolací základní 5 metrů;
- c) u zařízení sítě pro elektronickou komunikaci 1 metr od krajního vedení.

Poznámka: Nadzemní vedení nízkého napětí (do 1 kV) není chráněno ochranným pásmem. Při činnostech prováděných v jeho blízkosti (práce v blízkosti) je nutné dodržet vzdálenosti dané ČSN EN 50110-1.

V ochranném pásmu nadzemního vedení je podle § 46 odst. 8 a 9 energetického zákona zakázáno:

1. zřizovat bez souhlasu vlastníka těchto zařízení stavby či umisťovat konstrukce a jiná podobná zařízení, jakož i uskladňovat hořlavé a výbušné látky,
2. provádět bez souhlasu vlastníka zemní práce,
3. provádět činnosti, které by mohly ohrozit spolehlivost a bezpečnost provozu těchto zařízení nebo ohrozit život, zdraví či majetek osob,
4. provádět činnosti, které by znemožňovaly nebo podstatně znesnadňovaly přístup k těmto zařízením,
5. vysazovat chmelnice a nechávat růst porosty nad výšku 3 metry.

Pokud stavba nebo stavební činnost zasahuje do ochranného pásma nadzemního vedení, je třeba požádat o písemný souhlas vlastníka nebo provozovatele tohoto zařízení na základě § 46 odst. 8 a 11 energetického zákona.

V ochranných pásmech nadzemních energetických vedení a sítí pro elektronickou komunikaci je třeba dále dodržovat následující podmínky:

1. Při pohybu nebo pracích v blízkosti elektrického vedení se nesmí osoby, předměty, prostředky nemající povahu jeřábu přiblížit k živým částem vodičů vysokého napětí blíže než 2 metry a u vodičů velmi vysokého napětí blíže než 3 metry (dle PNE 330000-6), pokud není větší vzdálenost stanovena v jiném předpisu (např. ČSN ISO 12480-1).
2. Jeřáby a jim podobná zařízení musí být umístěny tak, aby v kterékoli poloze byly všechny jejich části mimo ochranné pásmo vedení, a musí být zamezeno vyvrstvení lana.
3. Je zakázáno stavět budovy nebo jiné objekty v ochranných pásmech nadzemních vedení vysokého napětí.
4. Je zakázáno, provádět veškeré pozemní práce, při kterých by byla narušena stabilita podpěrných bodů (sloupů nebo stožárů).
5. Je zakázáno upevňovat antény, reklamy, ukazatele apod. pod, přes nebo přímo na stožáry elektrického vedení.
6. Dodavatel prací musí prokazatelně seznámit své pracovníky, jichž se to týká s ČSN EN 50110-1.
7. Pokud není možné dodržet body č. 1 až 4, je možné požádat příslušný provozní útvar provozovatele distribuční soustavy o další řešení (zajištění odborného dohledu pracovníka s elektrotechnickou kvalifikací dle Vyhlášky č. 50/1978 Sb., vypnutí a zajištění zařízení, zaizolování živých částí apod.), pokud nejsou tyto podmínky již součástí jiného vyjádření ke konkrétní stavbě.
8. V případě požadavku na vypnutí zařízení po nezbytnou dobu provádění prací je nutné požádat minimálně 2 měsíce před požadovaným termínem. V případě vedení nízkého napětí je možné též požádat o zaizolování části vedení.
9. Stavba bude situována tak, aby každá její část včetně dočasných zařízení byla vzdálena nejméně 1,5 m od osy nadzemního zařízení pro elektronickou komunikaci.
10. Do vzdálenosti 1,5 metru od osy nadzemního zařízení pro elektronickou komunikaci nebudou používány mechanismy ohrožující provoz zařízení, skladování materiál, zemina, prováděny postřiky nebo jiná činnost, která by mohla ohrozit provoz zařízení nebo jiného zařízení souvisejícího s nadzemní sítí pro elektronickou komunikaci.

Případné nedodržení uvedených podmínek bude řešeno příslušným stavebním úřadem nebo nahlášeno Energetickému regulačnímu úřadu jako správní delikt ve smyslu příslušného ustanovení energetického zákona, spočívající v porušení zákazu provádět činnosti v ochranných pásmech dle § 46 uvedeného zákona.



PODMÍNKY PRO PROVÁDĚNÍ ČINNOSTÍ V OCHRANNÝCH PÁSMECH ELEKTRICKÝCH STANIC

Ochranné pásmo elektrické stanice je stanoveno v § 46 odst. 6 zákona č. 458/2000 Sb., o podmínkách podnikání a o výkonu státní správy v energetických odvětvích a o změně některých zákonů (energetický zákon), a je vymezeno svislými rovinami vedenými ve vodorovné vzdálenosti:

- a) u venkovních elektrických stanic a dále stanic s napětím větším než 52 kV v budovách 20 metrů vně od oplocení nebo v případě, že stanice není oplocena, 20 metrů od vnějšího líce obvodového zdiva,
- b) u stožárových elektrických stanic a věžových stanic s venkovním přívodem s převodem napětí z úrovně nad 1 kV a menší než 52 kV na úroveň nízkého napětí 7 m od vnější hrany půdorysu stanice ve všech směrech,
- c) u kompaktních a zděných el. stanic s převodem napětí z úrovně nad 1 kV a menší než 52 kV na úroveň nízkého napětí 2 metry od vnějšího pláště stanice ve všech směrech,
- d) u vestavěných el. stanic 1 metr vně od obestavění.

V ochranném pásmu elektrické stanice je podle § 46 odst. 8 a 10 energetického zákona zakázáno:

- 1. zřizovat bez souhlasu vlastníka těchto zařízení stavby či umisťovat konstrukce a jiná podobná zařízení, jakož i uskladňovat hořlavé a výbušné látky,
- 2. provádět bez souhlasu vlastníka zemní práce,
- 3. provádět činnosti, které by mohly ohrozit spolehlivost a bezpečnost provozu těchto zařízení nebo ohrozit život, zdraví či majetek osob,
- 4. provádět činnosti, které by znemožňovaly nebo podstatně znesnadňovaly přístup k těmto zařízením.

Pokud stavba nebo stavební činnost zasahuje do ochranného pásma elektrické stanice, je třeba požádat o písemný souhlas vlastníka nebo provozovatele tohoto zařízení na základě § 46 odst. 8 a 11 energetického zákona.

V ochranném pásmu elektrické stanice je dále zakázáno provádět činnosti, které by mohly mít za následek ohrožení bezpečnosti a spolehlivosti provozu stanice nebo zmenšující či podstatně znesnadňující její obsluhu a údržbu a to zejména:

- 5. provádět výkopové práce ohrožující zaústění podzemních vedení vysokého a nízkého napětí nebo stabilitu stavební části el. stanice (viz podmínky pro činnosti v ochranných pásmech podzemního vedení),
- 6. skladovat či umisťovat předměty bránící přístupu do elektrické stanice nebo k rozvaděčům vysokého nebo nízkého napětí,
- 7. umisťovat antény, reklamy, ukazatele apod.,
- 8. zřizovat oplocení, které by znemožnilo obsluhu el. stanice.

Případné nedodržení uvedených podmínek bude řešeno příslušným stavebním úřadem nebo nahlášeno Energetickému regulačnímu úřadu jako správní delikt ve smyslu příslušného ustanovení energetického zákona spočívající v porušení zákazu provádět činnosti v ochranných pásmech dle § 46 uvedeného zákona.



PODMÍNKY PRO PROVÁDĚNÍ ČINNOSTÍ V OCHRANNÝCH PÁSMECH NEBO BEZPROSTŘEDNÍ BLÍZKOSTI ZAŘÍZENÍ TECHNICKÉ INFRASTRUKTURY

Ochranné pásmo zařízení technické infrastruktury činí 1 metr po obou stranách od potrubí nebo kabelu.

V ochranném pásmu zařízení technické infrastruktury je zakázáno bez souhlasu společnosti ČEZ Distribuce, a. s., provádět činnosti, které by mohly ohrozit vodárenské, plynárenské, kanalizační nebo jiné zařízení technické infrastruktury, jejich spolehlivost a bezpečnost provozu. Při provádění veškerých činností v ochranném pásmu i mimo ně nesmí dojít k poškození těchto zařízení.

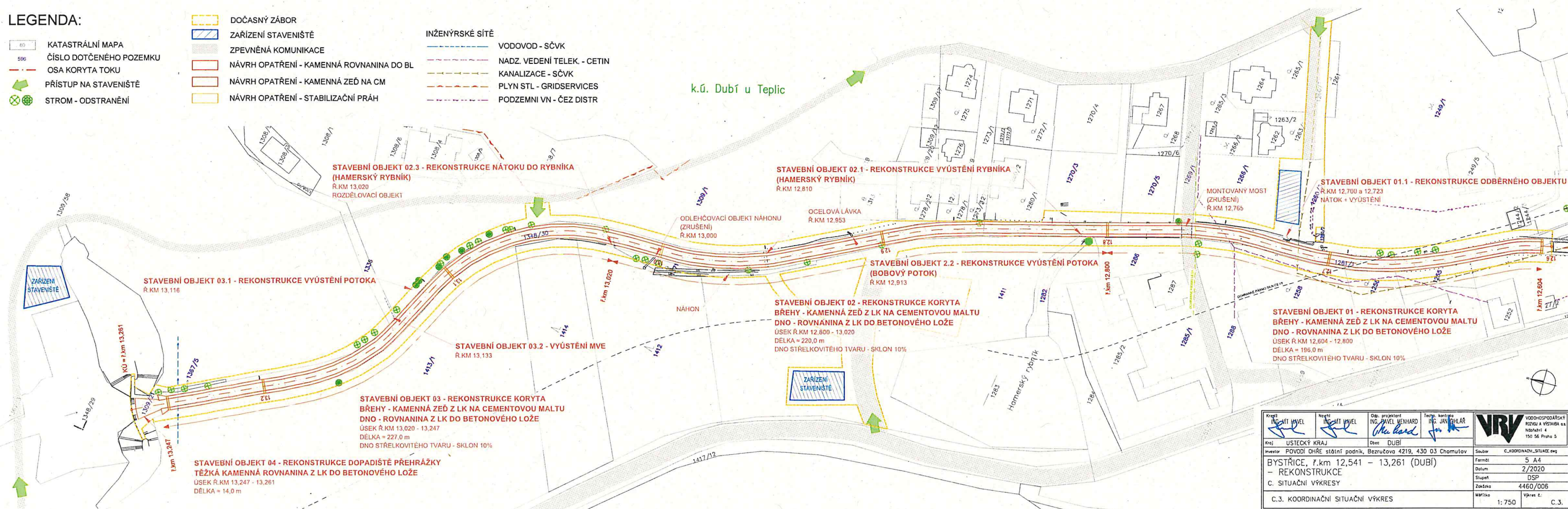
V projektech v bezprostřední blízkosti zařízení technické infrastruktury je nutno dodržet vzájemné vzdálenosti inženýrských sítí dle ČSN 73 6005.

LEGENDA:

- 60 KATASTRÁLNÍ MAPA
- 500 ČÍSLO DOTČENÉHO POZEMKU
- OSA KORYTA TOKU
- PŘÍSTUP NA STAVENIŠTĚ
- ⊗ STROM - ODSTRANĚNÍ

- DOČASNÝ ZÁBOR
- ZAŘÍZENÍ STAVENIŠTĚ
- ZPEVNĚNÁ KOMUNIKACE
- NÁVRH OPATŘENÍ - KAMENNÁ ROVNANINA DO BL
- NÁVRH OPATŘENÍ - KAMENNÁ ZEĎ NA CM
- NÁVRH OPATŘENÍ - STABILIZAČNÍ PŘÁH

- INŽENÝRSKÉ SÍTĚ
- VODOVOD - SČVK
 - NADZ. VEDENÍ TELEK. - CETIN
 - KANALIZACE - SČVK
 - PLYN STL - GRIDSERVICES
 - PODZEMNÍ VN - ČEZ DISTR



Kraj: STŘEDNÍ ČESKÁ	Návrh: ING. PAVEL MENHARD	Obj. projektant: ING. PAVEL MENHARD	Techn. kontrola: ING. JAN ČIHÁK	VRV VODOHOSPODÁŘSKÝ ROZVOJ A VÝSTAVBA a.s. Hrabství 4 150 56 Praha 5
Kraj: USTECKÝ KRAJ	Obec: DUBÍ			
Investor: POVOŘÍ OHŘE státní podnik, Bezručova 4219, 430 03 Chomutov			Seznam: C. KOORDINAČNÍ SITUACE Formát: 5 A4 Datum: 2/2020 Stupeň: DSP Znak: 4460/006	
BYSTRICE, r.km 12,541 - 13,261 (DUBÍ) - REKONSTRUKCE C. SITUAČNÍ VÝKRESY			Měřítko: 1:750 Výkres č.: C.3.	



19.5.21
 ČEZ Distribuce, a.s.
 Děčín, Děčín IV-Podmokl,
 Teplická 674/8
 PSČ 405 02
 IČ: 247 28 005



Vodohospodářský rozvoj a výstavba a.s.
 Petra Hnátková DiS
 Hrnčířská 2985
 417 01 Česká Lípa

VÁŠ DOPIS ZNAČKY / ZE DNE

NAŠE ZNAČKA

VYŘIZUJE / LINKA

MÍSTO ODESLÁNÍ / DNE

č. stanoviska 1115536764 Jindřich Hrneček / 800 850 860

Louny 19. 5. 2021

Souhlas s umístěním stavby a s prováděním činností v ochranném pásmu elektrického zařízení.

Vážená paní Hnátková,

dovolte nám, abychom reagovali na Vaši žádost ze dne 7. 5. 2021, ve které nás žádáte o vydání stanoviska k umístění stavby rekonstrukce koryta a k provádění souvisejících činností v ochranném pásmu el. zařízení v našem majetku.

Ze zaslaných podkladů je zřejmé, že stavba:

1. Název stavby: Bystřice, ř.km 12,541-13,261 (Dubí) - rekonstrukce
2. Parc. číslo: 1249/ 1
3. Kat. území: Dubí u Teplic (633381)
4. Investor: Povodí Ohře s.p.
5. Předložené podklady: koordinační situace, žádost, TZ
6. Sdělení o existenci sítí DSO: 0101521596

a s ní související činnosti zasahují do ochranných pásem zařízení, která jsou v majetku naší společnosti:

Typ zařízení: el. stanice
 SJZ: TP-0118 Dubí - Myslbekova
 Napěťová hladina: 22/0,4 kV

Sdělujeme Vám, že udělujeme **souhlas** s prováděním činností zasahujících do ochranného pásma předmětného el. zařízení.

Povoleny činnosti *): 1, 2, 3, 4

*) Legenda povolených činností:

- | | | |
|---------------------|-------------------------|-------------------------|
| 1 – stavební práce | 2 – zemní práce | 3 – kácení a prořez |
| 4 – umístění stavby | 5 – skladování hořlavin | 6 – skladování výbušnin |

ČEZ Distribuce, a. s.

Děčín - Děčín IV-Podmokly, Teplická 874/8, PSČ 405 02 | Kontaktní linka: 800 850 860 |
 e-mail: info@cezdistribuce.cz | www.cezdistribuce.cz | IČO: 24729035, DIČ: CZ24729035 |
 zapsaná v obchodním rejstříku vedeném Krajským soudem v Ústí nad Labem, sp. zn. B2145 |
 zásilací adresa: ČEZ Distribuce, a. s., Plzeň, Guldenerova 2577/19, PSČ 326 00

Platnost tohoto souhlasu je vázána na dodržení následujících podmínek:


1. Podmínkou pro zahájení činnosti v ochranném pásmu je platné „Sdělení o existenci energetického zařízení, sítě pro elektronickou komunikaci nebo zařízení technické infrastruktury v majetku společnosti ČEZ Distribuce, a. s.“, v daném zájmovém území tohoto souhlasu a dodržení podmínek uvedených v tomto vyjádření.
2. Místa křížení a souběhy ostatních zařízení a staveb se zařízeními energetickými, komunikačními sítěmi pro elektronickou komunikaci nebo zařízeními technické infrastruktury musí být vyprojektovány a provedeny v souladu s platnými normami a předpisy, zejména s ČSN 33 2000-5-52, ČSN EN 50110-1, ČSN EN 50341-1, ČSN EN 50423-3, ČSN 73 6005 a PNE 33 0000-6, PNE 33 3301, PNE 34 1050.
3. Umístění stavby a provádění činností v ochranném pásmu zařízení bude prováděno podle projektové dokumentace vypracované firmou Vodohospodářský rozvoj a výstavba a.s., číslo zakázky 4460/006, datum 2/ 2020.
4. Jakákoliv poškození nebo mimořádné události, způsobené na elektrickém zařízení stavebníkem, musí být neprodleně oznámeny na poruchovou linku 800 850 860 a budou opraveny na náklady viníka. Zahrnutí poškozených míst může být provedeno pouze po souhlasu vydaném naší společností.
5. Pracovníci provádějící práce budou prokazatelně poučeni o nebezpečí, které hrozí při nedodržení bezpečnostních předpisů.
6. S ohledem k provádění prací v ochranném pásmu upozorňujeme na možnost nebezpečných vlivů od elektrického zařízení. Opatření proti těmto vlivům je na straně zhotovitele výše uvedené stavby. ČEZ Distribuce, a. s., nepřevzme žádnou zodpovědnost za případné škody, které vzniknou stavebníkovi následkem poruchy nebo havárie elektrického zařízení za nepředvídaných okolností nebo nedodržením výše uvedených podmínek.
7. Při případné úpravě povrchu v ochranném pásmu zařízení nesmí dojít ke změně výškové nivelity země oproti současnému stavu.
8. Musí být dodrženy Podmínky pro práce v ochranných pásmech zařízení, které jsou přílohou tohoto souhlasu.
9. Jakékoliv události mající vliv na provoz předmětných vedení musí být neprodleně oznámeny na linku 800 850 860 nebo včas oznámeny naší společností.
10. Výjimka z ochranného pásma se nevztahuje na zařízení ČEZ ICT Services, a. s. a Telco Pro Services, a. s.

Souhlas s prováděním činností souvisejících se zřízením (výstavbou) výše uvedené stavby končí dnem vydání kolaudačního rozhodnutí.

Provozovatel si vyhrazuje právo odvolat souhlas kdykoli, pokud zjistí, že podmínky stanovené v tomto „Souhlasu s umístěním stavby a s prováděním činností v ochranném pásmu zařízení distribuční soustavy“ nejsou dodrženy. Pokud zjištěné nedostatky nebyly odstraněny ani na základě písemné výzvy ve stanoveném termínu, je žadatel povinen uvést ochranné pásmo do původního stavu a zdržet se provozování jakékoli činnosti, kterou zákon výslovně zakazuje.

Tento souhlas pozbývá platnosti, nebude-li stavba zahájena do 1 roku od udělení souhlasu a netýká se zajištění dodávky elektřiny pro danou stavbu.

S pozdravem



ČEZ Distribuce, a. s.
Děčín, Děčín IV-Podmokly
Teplická 874/8
PSC 405 02
IČ: 247 28 035 211

Ing. Vladimír Koten
vedoucí oddělení Správa energetického majetku Sítě Sever
ČEZ Distribuce, a. s.

Příloha

podmínky pro provádění činností v ochranných pásmech el. stanic



DISTRIBUCE

PODMÍNKY PRO PROVÁDĚNÍ ČINNOSTÍ V OCHRANNÝCH PÁSMECH ELEKTRICKÝCH STANIC

Ochranné pásmo elektrické stanice je stanoveno v § 46 odst. 6 zákona č. 458/2000 Sb., o podmínkách podnikání a o výkonu státní správy v energetických odvětvích a o změně některých zákonů (energetický zákon), a je vymezeno svislými rovinami vedenými ve vodorovné vzdálenosti:

- a) u venkovních el. stanic a dále stanic s napětím větším než 52 kV v budovách 20 metrů od oplocení nebo od vnějšího líce obvodového zdiva,
- b) u stožárových elektrických stanic a věžových stanic s venkovním přívodem s převodem napětí z úrovně nad 1 kV a menší než 52 kV na úroveň nízkého napětí 7 m od vnější hrany půdorysu stanice ve všech směrech,
- c) u kompaktních a zděných el. stanic s převodem napětí z úrovně nad 1 kV a menší než 52 kV na úroveň nízkého napětí 2 metry od vnějšího pláště stanice ve všech směrech,
- d) u vestavěných el. stanic 1 metr od obestavení.

V ochranném pásmu elektrické stanice je podle § 46 odst. 8 a 10 energetického zákona zakázáno:

1. zřizovat bez souhlasu vlastníka těchto zařízení stavby či umisťovat konstrukce a jiná podobná zařízení, jakož i uskláňovat hořlavé a výbušné látky,
2. provádět bez souhlasu vlastníka zemní práce,
3. provádět činnosti, které by mohly ohrozit spolehlivost a bezpečnost provozu těchto zařízení nebo ohrozit život, zdraví či majetek osob,
4. provádět činnosti, které by znemožňovaly nebo podstatně znesnadňovaly přístup k těmto zařízením.

Pokud stavba nebo stavební činnost zasahuje do ochranného pásma elektrické stanice, je třeba požádat o písemný souhlas vlastníka nebo provozovatele tohoto zařízení na základě § 46 odst. 8 a 11 energetického zákona.

V ochranném pásmu elektrické stanice je dále zakázáno provádět činnosti, které by mohly mít za následek ohrožení bezpečnosti a spolehlivosti provozu stanice nebo zmenšující či podstatně znesnadňující její obsluhu a údržbu a to zejména:

5. provádět výkopové práce ohrožující zaústění podzemních vedení vysokého a nízkého napětí nebo stabilitu stavební části el. stanice (viz podmínky pro činnosti v ochranných pásmech podzemního vedení),
6. skladovat či umisťovat předměty bránící přístupu do elektrické stanice nebo k rozvaděčům vysokého nebo nízkého napětí,
7. umisťovat antény, reklamy, ukazatele apod.,
8. zřizovat oplocení, které by znemožnilo obsluhu el. stanice.

Případné nedodržení uvedených podmínek bude řešeno příslušným stavebním úřadem nebo nahlášeno Energetickému regulačnímu úřadu jako správní delikt ve smyslu příslušného ustanovení energetického zákona spočívající v porušení zákazu provádět činnosti v ochranných pásmech dle § 46 uvedeného zákona.



Vodohospodářský rozvoj a výstavba a.s.
Petra Hnátková DiS
Hrnčířská 2985
417 01 Česká Lípa

VÁŠ DOPIS ZNAČKY / ZE DNE

NAŠE ZNAČKA

VYŘIZUJE / LINKA

MÍSTO ODESLÁNÍ / DNE

č. stanoviska 1115536762 Jindřich Hrneček / 800 850 860

Louny 19. 5. 2021

Vyjádření ke stavbě

Vážená paní Hnátková,

dovolte nám, abychom reagovali na Váš požadavek ze dne 9. 5. 2021, ve kterém nás žádáte o vyjádření ke stavbě „Bystřice, ř.km 12,541-13,261 (Dubí) - rekonstrukce“, investor Povodí Ohře s.p.

Ke stavbě jsme vydali souhlas s umístěním a prováděním činností v ochranném pásmu číslo stanoviska 1115536764.

Při splnění podmínek z výše uvedeného souhlasu nemáme námítky proti vydání ohlášení stavby, územního souhlasu, popř. územního rozhodnutí a stavebního povolení.

Platnost vyjádření je jeden rok od data vydání.

V případě nutnosti nás můžete kontaktovat na naší Zákaznické lince 800 850 860, která je Vám k dispozici 24 hodin denně, 7 dní v týdnu, při hovoru s operátorem uvádějte laskavě naši značku ze záhlaví dopisu.

S pozdravem



ČEZ Distribuce, a.s.
Děčín, Děčín IV-Podmokly,
Teplická 874/8
PSČ 405 02
IČ: 247 29 035

21

Ing. Vladimír Koten
vedoucí oddělení Správa energetického majetku Sítě Sever
ČEZ Distribuce, a. s.

ČEZ Distribuce, a. s.

Děčín - Děčín IV-Podmokly, Teplická 874/8, PSČ 405 02 | Kontaktní linka: 800 850 860 |
e-mail: info@cezdistribuce.cz | www.cezdistribuce.cz | IČO: 24729035, DIČ: CZ24729035 |
zapsaná v obchodním rejstříku vedeném Krajským soudem v Ústí nad Labem, sp. zn. B2145 |
zasílací adresa: ČEZ Distribuce, a. s., Plzeň, Guldenerova 2577/19, PSČ 326 00



Váš dopis zn.: **elektronické podání**
Ze dne: **07.05.2021**
Naše značka: **SCVKZAD103293**
Vyřizuje: **Zora Halová**
Datová schránka: **f7rf9ns**
Telefon: **840 111 111**
E-mail: **info@scvk.cz**
Datum: **07.05.2021**

Adresa žadatele:
**Vodohospodářský rozvoj a výstavba
a.s.**
Nábřeží 90/4
15000 Praha

Vyjádření společnosti Severočeské vodovody a kanalizace, a.s.

Název akce:	Bystřice, ul. 12,541-13,261 (Dubí) - rekonstrukce
Účel vyjádření:	Existence zařízení ve správě SCVK
Zájmové území:	Okres: Teplice
	Obec: Dubí
	Katastrální území, parcelní číslo: Dubí u Teplic, 1309/21
Žadatel:	Vodohospodářský rozvoj a výstavba a.s.
Tel., e-mail	+420737923753, hnatkova@clnet.cz
Investor:	neuvedeno
Adresa, tel., e-mail	neuvedeno
Projektant:	neuvedeno
Vlastník dotčené IS	SVS
Platnost vyjádření:	jeden rok ode dne vyhotovení (v případě, že Váš zájem nadále trvá, požádejte před uplynutím této lhůty o prodloužení platnosti vyjádření)

Ve výše uvedeném zájmovém území **se nachází** zařízení provozovaná společností Severočeské vodovody a kanalizace, a.s. a jejich ochranná nebo bezpečnostní pásma. Konkrétně se jedná o:

Kanalizace DN<500, Vodovodní řád DN<500

Uvedené zařízení je zakresleno v příloze č. 1, jež je nedílnou součástí poskytnuté informace. Zákres liniových vedení slouží pouze jako orientační informace o jeho existenci a nenahrazuje skutečné umístění zařízení v zájmovém území.

Skutečné umístění zařízení je nutno zjistit vytyčením přímo na místě, nejlépe před zahájením projektových prací. V případě nejasností budou provedeny kopané sondy i vytyčení inspekční kamerou.

Stavebník je povinen neprodleně ohlásit případné poškození vodohospodářského zařízení provozovateli. Stavebník odpovídá za eventuální škodu na vodohospodářském zařízení způsobenou svojí činností.

Případná existence vodovodních i kanalizačních přípojek není předmětem tohoto stanoviska. Se žádostí o informaci o existenci přípojek se obraťte na vlastníky přípojek, kdy vlastníkem vodovodní nebo kanalizační přípojky, popřípadě jejich části zřízených podle nabytí účinnosti zákona č. 274/2001 Sb. Zákona o vodovodech a kanalizacích v platném znění, je vlastník pozemku nebo stavby připojené na vodovod nebo kanalizaci, neprokáže-li se opak.

V případě, že Vám byl na Vaši žádost poskytnut vektorový zákres sítí, Vás upozorňujeme, že tato data mohou být využita pouze pro účely záměru, na které bylo vyjádření vydáno a nemohou být poskytována třetím osobám, případně i dále využívána.

Vytyčení skutečného umístění zařízení ve správě společnosti Severočeské vodovody a kanalizace, a.s. je nutné objednat na: tel. 840 111 111; info@scvk.cz



Pro provádění zemních, stavebních a ostatních prací v ochranném a bezpečnostním pásmu zařízení ve správě Severočeských vodovodů a kanalizací, a.s. Teplice požadujeme plně respektovat toto zařízení a to za dodržení všech předpisů a norem, které se k této činnosti vztahují.

V případě, že dojde ke stětu se zařízením v naší správě, jste povinen toto neprodleně oznámit na tel. 840 111 111 a projednat s naší společností.

Při odkrytí zařízení ve správě Severočeských vodovodů a kanalizací, a.s. Teplice v průběhu prováděných prací požadujeme toto před zásypem protokolárně předat naší společnosti. Dojde-li ke vstupu do ochranného pásma v průběhu prováděných prací, je potřeba tuto skutečnost neprodleně oznámit naší společnosti.

Při případném nedodržení těchto podmínek bude naše společnost požadovat náhradu způsobených škod a uvedení vzniklých nesrovnalostí do souladu s právními předpisy a normami.

Poskytnutá informace nenahrazuje stanovisko k projektové dokumentaci pro vydání příslušného rozhodnutí.

Obecné technické podmínky pro stěty se zařízením ve správě Severočeských vodovodů a kanalizací, a.s. jsou k dispozici na www.scvk.cz.

Severočeské vodovody a kanalizace, a.s.
415 50 Teplice, Přítkovská 1689
IČ: 49099451 DIČ: CZ49099451
147

Ing. Petra Koptová
manažer útvaru TP OZ Most



Váš dopis zn.:
ze dne: 7. 5. 2021
Naše značka: O21690051798/ÚTPČMO/Hw
Č. složky 612086470
Vyřizuje: Zora Halowová
Datová schránka: f7rf9ns
Telefon: 840 111 111
Email: info@scvk.cz
Datum: 13. 5. 2021

Vodohospodářský rozvoj a výstavba, a.s.
Nábřežní 90/4
Praha
15000

Vyjádření společnosti Severočeské vodovody a kanalizace, a.s.

Název akce:	BYSTRICE, ř. km 12,541 – 13,261 (DUBÍ) – REKONSTRUKCE
Účel vyjádření:	předložená dokumentace pro stavební povolení
Zájmové území:	Okres: Teplice
	Obec: Dubí
	Část obce, ulice, č. p.: Dubí
	Katastrální území, parcelní číslo: Dubí u Teplic, p. p. č. 1309/21, 1348/30, 1281/1, 1281/4, 1367/5, 1260/1, 1260/2, 1336, 1270/3, 1270/5, 1269/1, 1266/1, 1260/3, 1249/1, 1244/1, 1227/1, 1281/3, 1309/1, 1414, 1412, 1411, 1282, 1413/1, 1285/1, 1286, 1288, 1258, 1256, 1255, 1371 (zájmové území vymezeno žadatelem graficky)
Žadatel:	Vodohospodářský rozvoj a výstavba, a.s. Petra Hnátková
Adresa, tel., e-mail	Nábřežní 90/4 Praha, 150 00 tel: +420737923753 e-mail: hnatkova@clnet.cz
Investor:	Povodí Ohře, státní podnik Bezručova 4219 430 03 Chomutov
Projektant:	Vodohospodářský rozvoj a výstavba, a.s. Ing. Vít Havel, Ing. Pavel Menhard
Vlastník dotčené IS	SVS a.s.
Předchozí vyjádření a rozhodnutí	O20690041268/ÚTPČMO/Hw ze dne 20. 5. 2020
Platnost vyjádření:	jeden rok ode dne vyhotovení (v případě, že Váš zájem nadále trvá, požádejte před uplynutím této lhůty o prodloužení platnosti vyjádření)

Popis navrženého řešení:

Řešená část toku Bystrice se nachází v Ústeckém kraji v místní části obce Dubí. Úsek opevněného koryta vodního toku je vymezen ř. km 12,604 – 13,261 (cca 657 m), tj. v úseku mezi šterkovou přehrážkou na p. č. 1309/21 a silničním mostem – mezi parcelami 1227/1 a 1227/5, vedle domu (objektu lázní) č. p. 21/3 v Lázeňské ulici. Lokalita se nachází v katastrálním území – Dubí u Teplic. Dotčený úsek toku lemují nejprve na pravém i levém břehu lesní pozemky, dále pak zahrady a zatravněné plochy.



Na pravém břehu se dále nachází přítok z Hamerského rybníka a na břehu levém pak zaústění přítoku Bobového potoka.

Staveniště bude umístěno přímo v korytě potoka Bystřice v místech stavebních objektů. Jedná se o liniovou stavbu na vodním toku, kdy staveniště představuje vlastní koryto toku včetně jeho břehů a nejbližšího okolí (za břehovou hranou). Dále ke staveništi náleží dočasně dotčené pozemky sousedící s vodním tokem, které slouží pro přístup na stavbu zejména při úpravě břehu vodního toku a na umístění zařízení staveniště (manipulační pruhy šířky do 5 m). Tyto dočasné plochy budou po dokončení stavby uvedeny do původního stavu.

Ochranná pásma inženýrských sítí, u kterých dojde ke křížení, nebo souběhu s navrhovanou stavbou budou respektována. Před započítím stavebních prací je nutné přesně stanovit jejich průběh a se správci sítí stanovit podmínky práce v ochranných pásmech.

Při provádění prací v ochranných pásmech jednotlivých sítí je nutné práce provádět se zvýšenou obezřetností, použít vhodné mechanismy, příp. výkop provádět ručně. Dotčené sítě musí být zajištěny proti poškození, podepřeny, vyvěšeny apod. Křížení se všemi sítěmi respektuje ustanovení ČSN 73 6005 Prostorové uspořádání sítí technického vybavení.

S vydáním územního souhlasu/rozhodnutí na základě předložené dokumentace k územnímu řízení souhlasíme, za předpokladu dodržení níže uvedených podmínek:

- **Stavebník bere na vědomí skutečnost, že v dané lokalitě se nachází zařízení ve správě spol. SČVK a.s. a nadále se bude řídit ustanoveními zákona č 274/2001 Sb. v platném znění.**
- Zahájení prací nám bude oznámeno 15 dní předem písemně, nebo e-mailovou poštou, včetně jména a telefonického spojení stavebního dozoru a dodavatele stavby – e-mail: info@scvk.cz.
- Před zahájením prací požadujeme vytýčení stávajícího vodohospodářského zařízení na místě.
- Investor stavby prokazatelně seznámí pracovníky, kteří budou provádět práce, s polohou tohoto vedení, včetně jeho profilu, upozorní organizace provádějící práce na možnou polohovou odchylku uložených sítí od výkresové dokumentace.
- **Místa dotčení vodohospodářských sítí s předmětnou stavbou budou před dokončením stavby zkontrolována našimi provozními pracovníky vodovodů kanalizací a o této kontrole bude proveden záznam do stavebního deníku, případně vytvořen samostatný protokol, který bude podkladem pro kolaudační nebo předávací a převídací řízení.**
- Zemní práce v ochranném pásmu vodovodu a kanalizace budou prováděny vždy ručně.
- Zřizování staveniště, skladování materiálů, stavebních strojů apod. bude realizováno mimo ochranné pásmo vodovodního řadu. V ochranném pásmu vodovodu mimo zpevněné komunikace nebude pojíždět těžká technika.
- Je nutno respektovat a zachovat funkční vodohospodářské zařízení, včetně jeho vnějších znaků (svodný vodovodní řad včetně stávajícího odkalení vodovodu a kanalizace). Požadujeme přizpůsobit nové úrovni povrchu veškerá zařízení a příslušenství vodovodního řadu, která mají vazbu na terén a ve spolupráci s provozem vodovodů zajistit jejich funkčnost.
- V případě, že dojde při realizaci stavby k nalezení dalšího vodohospodářského zařízení, které není uvedeno v dokumentaci stavby, požadujeme provést samostatné jednání o způsobu ochrany zařízení nebo o jeho eventuální přeložce nebo zrušení.
- Případná existence vodovodních či kanalizačních přípojek není předmětem tohoto stanoviska. Naše společnost není jejich správcem (viz § 3, odst. 3 zákona č. 274/2001 Sb. Zákona o vodovodech a kanalizacích v platném znění), se žádostí o informaci o existenci přípojek se obraťte na jejich vlastníky, tedy na vlastníky nemovitostí, jejichž pozemky budou stavbou dotčeny.
- Jakákoli změna oproti schválené dokumentaci musí být předložena ke schválení naší společnosti před dalším postupem prací.



Kontakty: Severočeské vodovody a kanalizace, a.s. - Provoz Teplice: provoz vodovodů - Bedřich Samsony – tel.: 720 958 765, provoz kanalizací - Robert Maule – tel.: 776 827 336.

Při případném nedodržení těchto podmínek bude naše společnost požadovat náhradu způsobených škod a uvedení vzniklých nesrovnalostí do souladu s právními předpisy a normami.

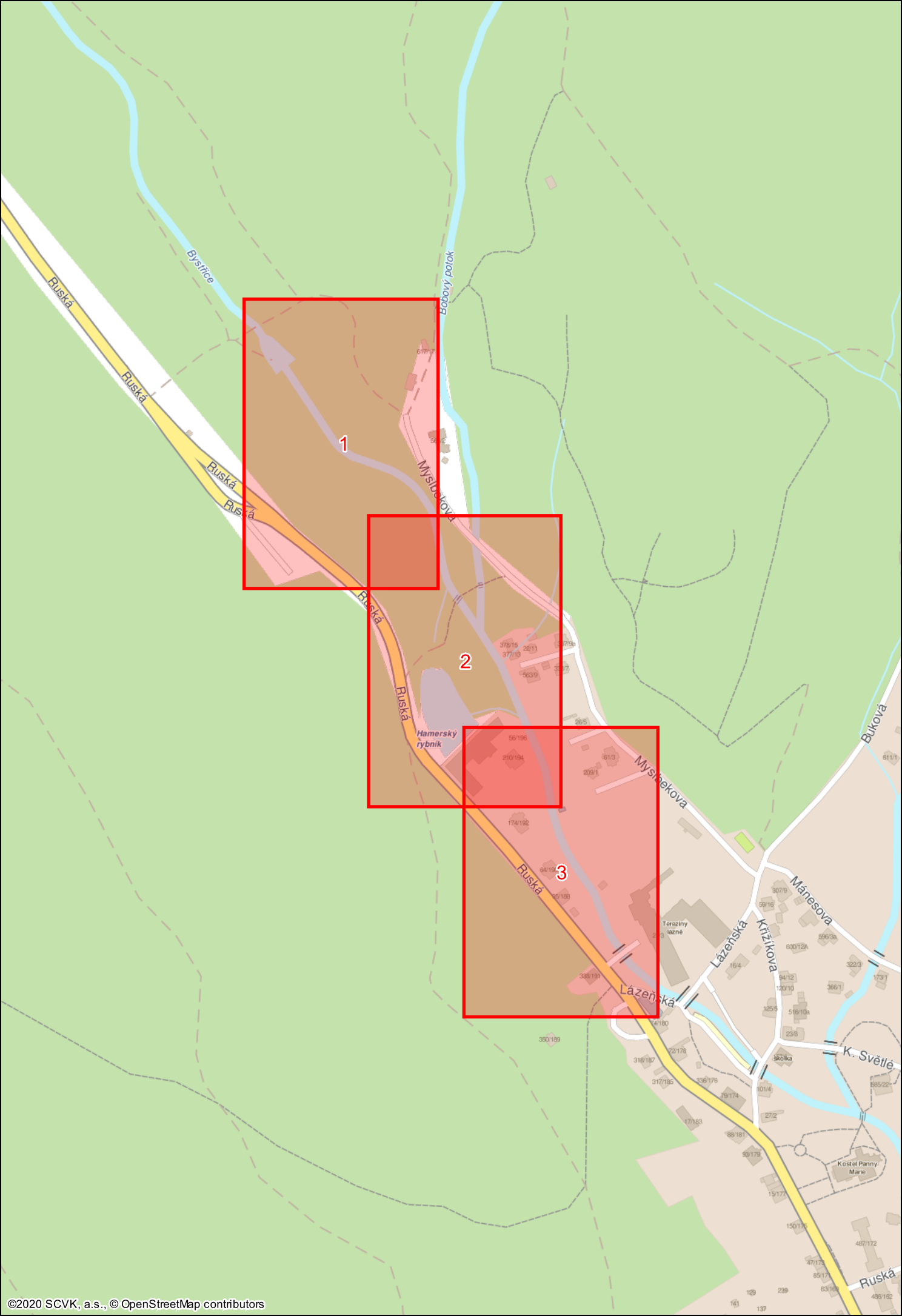
Obecné technické podmínky pro střety se zařízením ve správě Severočeských vodovodů a kanalizací, a. s. jsou k dispozici na www.scvk.cz.

S pozdravem


Zora Halowová
referent technickoprovozní činnosti

Severočeské vodovody a kanalizace, a.s.
415 50 Teplice, Přítkovská 1689
IČ: 49099451 DIČ: CZ49099451
413

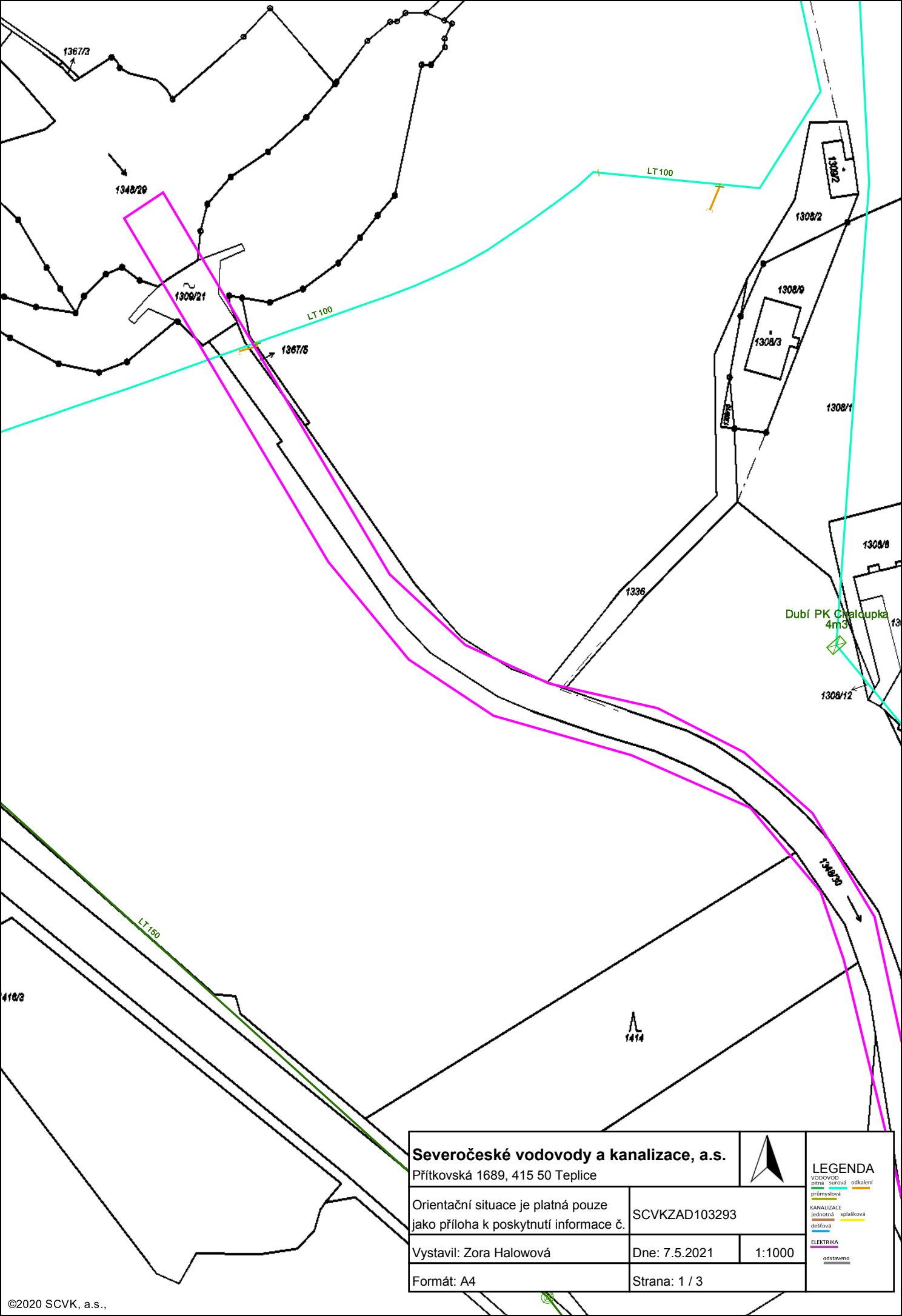
Příloha: ---



1

2

3



Severočeské vodovody a kanalizace, a.s.

Přítkovská 1689, 415 50 Teplice



Orientační situace je platná pouze
jako příloha k poskytnutí informace č.

SCVKZAD103293

Vystavil: Zora Halowová

Dne: 7.5.2021

1:1000

Formát: A4

Strana: 1 / 3

LEGENDA

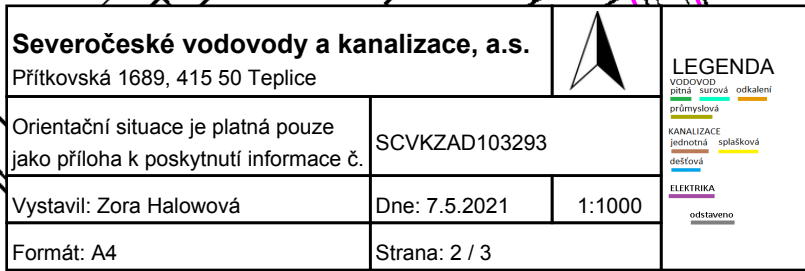
VOĐOVOD
pitná surová odkalení

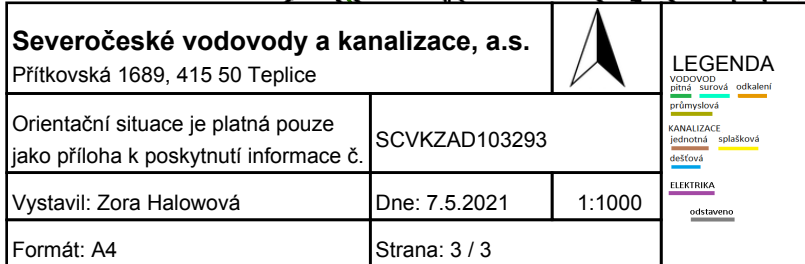
průmyslová

KANALIZACE
jednotná splašková

dešťová

ELEKTRIKA
odstaveno





Vodohospodářský rozvoj a
výstavba a.s.
Nábřeží 90/4
15000 Praha

naše značka
5002133288

vyřizuje
Jaroslav Kápička

datum
23.04.2020

Věc:

BYSTŘICE, ř. km 12,541 – 13,261 (DUBÍ) –REKONSTRUKCE

K.ú. - p.č.: Dubí u Teplic

Stavebník: Povodí Ohře, státní podnik, Bezručova 4219, 43003 Chomutov

Účel stanoviska: Povolení stavby - stavební režim (ÚR+SP)

GasNet, s.r.o., jako provozovatel distribuční soustavy (PDS) a technické infrastruktury, zastoupený GridServices, s.r.o., vydává toto stanovisko:

V zájmovém území vyznačeném v příloze tohoto stanoviska, nejsou umístěna žádná provozovaná plynárenská zařízení a plynovodní přípojky ve vlastnictví nebo správě GasNet, s.r.o.. Mohou se zde nacházet plynárenská zařízení jiných vlastníků či správců, případně i dlouhodobě nefunkční/neprovozovaná plynárenská zařízení bez dostupných informací o jejich poloze a vlastnictví.

V rozsahu území vyznačeného v příloze souhlasíme s povolením stavby dle zákona 183/2006 Sb. ve znění pozdějších předpisů např. s vydáním územního rozhodnutí, zjednodušeným územním řízením, vydáním územního souhlasu, uzavřením veřejnoprávní smlouvy, ohlášením, stavebním povolením, veřejnoprávní smlouvou o provedení stavby nebo oznámením stavebního záměru s certifikátem autorizovaného inspektora. V případě uzavření veřejnoprávní smlouvy nebude GasNet, s.r.o. ani GridServices, s.r.o., jako zmocněnec GasNet, s.r.o., účastníkem územního ani stavebního řízení a nebudou uvedeni ve třetích osobách veřejnoprávní smlouvy.

Platí pouze pro území vyznačené v příloze tohoto stanoviska a to 24 měsíců ode dne jeho vydání.

Stanovisko bylo vygenerováno na základě vaší žádosti automaticky.

V případě dotčení pozemku v majetku společnosti GasNet, s.r.o. je třeba dále projednat smluvní vztah k tomuto pozemku.

Kontakt na projednání naleznete na adrese www.gasnet.cz/cs/kontaktni-system/, činnost "Smluvní vztahy - pozemky a budovy plynárenských zařízení", případně na NONSTOP zákaznické lince 800 11 33 55.

GridServices, s.r.o.

Plynárenská 499/1

Zábrdovice

602 00 Brno

T +420532221111

F +420545578571

E info@gidservices.cz

I www.gidservices.cz

IČ: 27935311

DIČ: CZ27935311

Zapsán do obchodního rejstříku:

Krajský soud v Brně

oddíl C, vložka 57165

26.07.2007

Bankovní spojení:
Československá obchodní banka,
a.s.

Číslo účtu: 17837923

Kód banky: 0300

Za správnost a úplnost dokumentace předložené s žádostí včetně jejího souladu s platnými předpisy plně zodpovídá její zpracovatel. Stanovisko nenahrazuje případná další stanoviska k jiným částem stavby.

V případě další korespondence nebo jednání (např. změna stavby) uvádějte naši značku - 5002133288 a datum tohoto stanoviska. Kontakty jsou k dispozici na www.gridservices.cz nebo NONSTOP zákaznická linka 800 11 33 55.

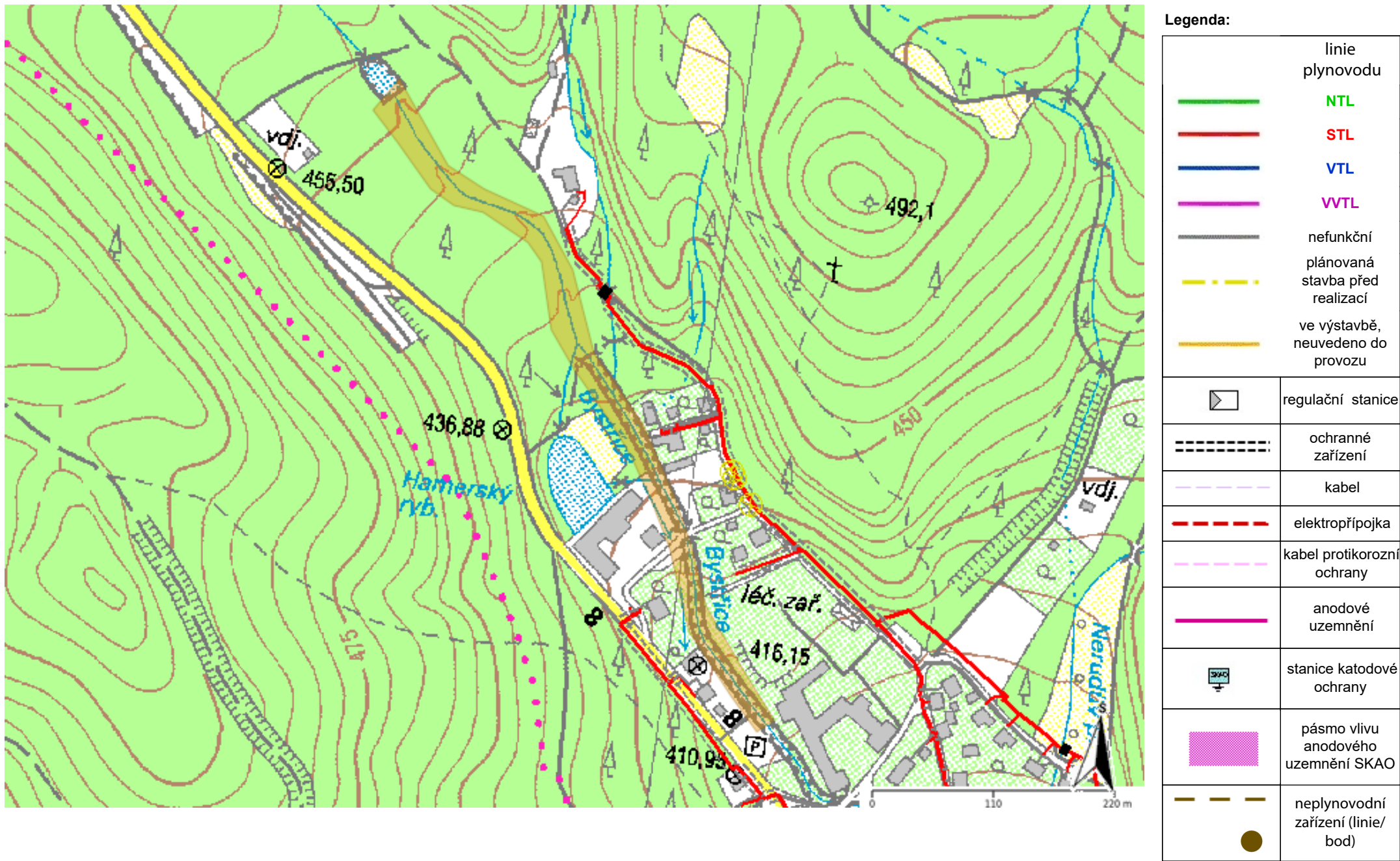


GasNet, s.r.o.
zastoupená společností GridServices, s.r.o., IČ 279 35 311
Jaroslav Kápička
Vedoucí zpracování externích požadavků
Odbor zpracování externích požadavků

Přílohy: Orientační zakres plynárenského zařízení

Příloha: Orientační zakres plynárenského zařízení. Tato příloha je nedílnou součástí stanoviska č. 5002133288 ze dne 23.04.2020.

Provozovatel DS: GasNet, s.r.o.; Stavebník: Povodí Ohře, státní podnik , Bezručova 4219 , 43003 Chomutov. K.ú.: Dubí u Teplic.





naše značka
5002375050

vyřizuje
Jaroslav Kápička

datum
06.05.2021

Vodohospodářský rozvoj a výstavba a.s.
Nábřeží 90/4
15000 Praha

Věc:

Bystřice, ř.km 12,541-13,261 (Dubí) - rekonstrukce

K.ú. - p.č.: Dubí u Teplíc

Stavebník: Povodí Ohře, státní podnik, Bezručova 4219, 43003 Chomutov

Účel stanoviska: Povolení stavby - stavební režim (ÚR+SP)

GasNet, s.r.o., jako provozovatel distribuční soustavy (PDS) a technické infrastruktury, zastoupený GasNet Služby, s.r.o., vydává toto stanovisko:

V zájmovém území vyznačeném v příloze tohoto stanoviska, nejsou umístěna žádná provozovaná plynárenská zařízení a plynovodní přípojky ve vlastnictví nebo správě GasNet, s.r.o.. Mohou se zde nacházet plynárenská zařízení jiných vlastníků či správců, případně i dlouhodobě nefunkční/neprovozovaná plynárenská zařízení bez dostupných informací o jejich poloze a vlastnictví.

V rozsahu území vyznačeného v příloze souhlasíme s povolením stavby dle zákona 183/2006 Sb. ve znění pozdějších předpisů např. s vydáním územního rozhodnutí, zjednodušeným územním řízením, vydáním územního souhlasu, uzavřením veřejnoprávní smlouvy, ohlášením, stavebním povolením, veřejnoprávní smlouvou o provedení stavby nebo oznámením stavebního záměru s certifikátem autorizovaného inspektora.

V případě uzavření veřejnoprávní smlouvy nebude GasNet, s.r.o. ani GasNet Služby, s.r.o., jako zmocněnec GasNet, s.r.o., účastníkem územního ani stavebního řízení a nebudou uvedeni ve třetích osobách veřejnoprávní smlouvy.

Platí pouze pro území vyznačené v příloze tohoto stanoviska a to 24 měsíců ode dne jeho vydání.

Stanovisko bylo vygenerováno na základě vaší žádosti automaticky.

V případě dotčení pozemku v majetku společnosti GasNet, s.r.o. je třeba dále projednat smluvní vztah k tomuto pozemku. Kontakt na projednání naleznete na adrese www.gasnet.cz/cs/kontaktni-system/, činnost "Smluvní vztahy - pozemky a budovy plynárenských zařízení", případně na Zákaznické lince GasNet 555 90 10 10.

GasNet Služby, s.r.o.

Plynárenská 499/1 · Zábřovice · 602 00 Brno · T 555 90 10 10 · www.gasnet.cz

IČ: 27935311 · DIČ: CZ27935311

Zápis do obchodního rejstříku: Krajský soud v Brně, sp. zn. C 57165, dne 26. 7. 2007

Certificate of incorporation: Regional Court in Brno, ref. number C 57165, on 26th July 2007

Zákaznická linka GasNet 555 90 10 10, info@gasnet.cz, www.gasnet.cz

Za správnost a úplnost dokumentace předložené s žádostí včetně jejího souladu s platnými předpisy plně zodpovídá její zpracovatel. Stanovisko nenahrazuje případná další stanoviska k jiným částem stavby.

V případě další korespondence nebo jednání (např. změna stavby) uvádějte naši značku - 5002375050 a datum tohoto stanoviska. Kontakty jsou k dispozici na <https://www.gasnet.cz/cs/kontaktni-system/>.

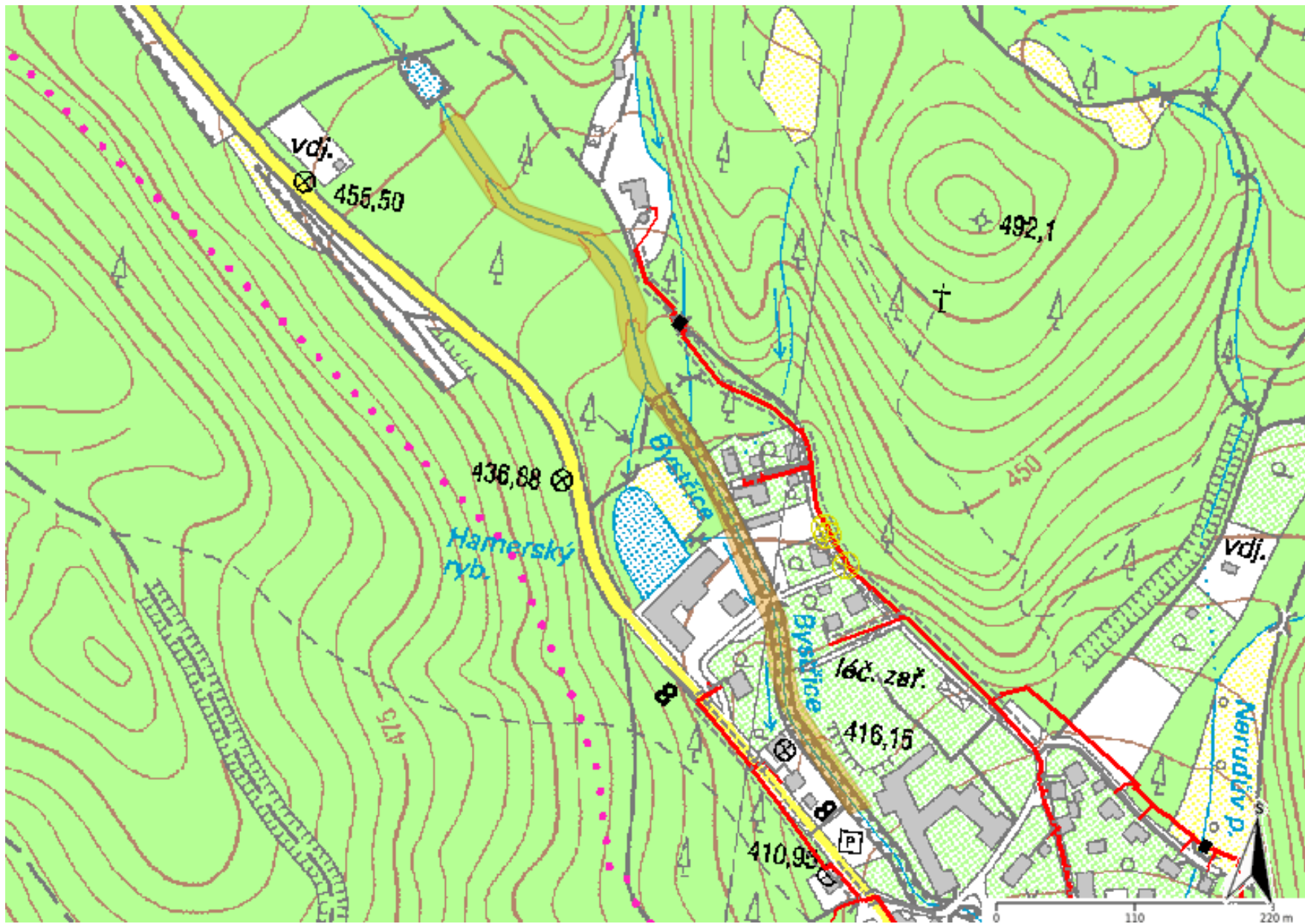
A handwritten signature in purple ink, which appears to read 'Kápička'.

GasNet, s.r.o.
zastoupená společností GasNet Služby, s.r.o., IČ 27935311
Jaroslav Kápička
Vedoucí zpracování externích požadavků
Odbor zpracování externích požadavků

Přílohy: Orientační zakres plynárenského zařízení

Příloha: Orientační zakres plynárenského zařízení. Tato příloha je nedílnou součástí stanoviska č. 5002375050 ze dne 06.05.2021.

Provozovatel DS: GasNet, s.r.o.; Stavebník: Povodí Ohře, státní podnik , Bezručova 4219 , 43003 Chomutov. K.ú.: Dubí u Teplic.



Legenda:	
	linie plynovodu
	NTL
	STL
	VTL
	nefunkční
	plánovaná stavba před realizací
	ve výstavbě, neuvedeno do provozu
	regulační stanice
	ochranné zařízení
	kabel
	elektropřípojka
	kabel protikoroziční ochrany
	anodové uzemnění
	stanice katodové ochrany
	pásmo vlivu anodového uzemnění SKAO
	neplynovodní zařízení (linie/ bod)



Vodohospodářský rozvoj a výstavba a.s.
Petra Hnátková
Nábřeží 90/4
150 00 Praha - Smíchov

V Praze, 6.5.2021

Naše zn.: **210506-2023291075**

Věc: vyjádření k žádosti k akci **"Bystřice, ř.km 15,541-13,261 (Dubí)- rekonstrukce"**

Společnost Vodafone Czech Republic a.s. (dále jen „Vodafone“), se sídlem Praha 5, náměstí Junkových 2, IČ: 25788001, zapsaná dne 13.8. 1999 v obchodním rejstříku vedeném Městským soudem v Praze pod spisovou značkou B.6064 a společnost Vantage Towers, s.r.o. se sídlem Závěšova 502/5, Nusle, 140 00 Praha 4, zapsaná v obchodním rejstříku vedeném u Městského soudu v Praze pod sp. zn. C 330005, IČO: 09056009, DIČ: CZ09056009 zastoupená Vodafone na základě plné moci Vám sděluje, že dle Vámi podané žádosti ze dne **6.5.2021**, která je nedílnou součástí tohoto vyjádření,

souhlasí s realizací projektu.

Ve Vámi zadaném zájmovém území a v uvedené výšce (výška stavby: 0 m, výška jeřábu: 0 m) se nenachází žádné podzemní ani nadzemní vedení.

Platnost vyjádření je **1 rok** od data vydání. Vyjádření je platné pouze v rámci předmětného projektu a pro důvod vydání vyjádření stanovený žadatelem v žádosti.

Vyjádření pozbývá platnosti uplynutím doby platnosti, změnou rozsahu zájmového území i změnou důvodu vydání vyjádření uvedeného v žádosti, to vše v závislosti na tom, která ze skutečností rozhodná pro pozbytí platnosti tohoto vyjádření nastane nejdříve. Po skončení platnosti si musíte podat novou žádost na adrese <https://www.zadostovyjadeni.cz/vodafone/>.

S pozdravem

v.z. Ing. Kateřina Rendeková
Vodafone Czech Republic a. s.
náměstí Junkových 2808/2
150 00 Praha 5

Tel.: 607105305
E-mail: katerina.rendekova@vodafone.com


Vodafone Czech Republic a.s.
náměstí Junkových 2, 155 00, Praha 5
IČO: 25788001, DIČ: CZ25788001
tel.: 776 971 111, fax: 776 971 927
-60-

Seznam příloh/přiložených souborů:
Zadost_210506-2023291075.pdf

ARCHEOLOGICKÝ ÚSTAV AV ČR, Praha, v. v. i.

REFERÁT ARCHEOLOGICKÉ PAMÁTKOVÉ PÉČE

Letenská 123/4, 118 01 Praha 1 - Malá Strana
+420 257 014 310

e-mail: oznameni@arup.cas.cz, marik@arup.cas.cz

V Praze 13. 5. 2020

Věc: Potvrzení o splnění oznamovací povinnosti dle § 22, odst. 2 zák. č. 20/1987

Potvrzujeme, že **Povodí Ohře s.p. Chomutov** (Bezručova 4219, 430 03 Chomutov; tel: +420 737 923 753; email: hnatkova@cnet.cz), jehož zastupuje Petra Hnátková, ohlásil záměr **projektová a inženýrská činnost** (plánované zahájení: 08/2021) na k. ú. **DUBÍ U TEPLIC (okr. Teplice)**, parc. č. 1309/21, 1348/30, 1281/1, 1281/4, 1367/5, 1260/1, 1260/2, 1336, 1270/3, 1270/5, 1269/1, 1266/1, 1260/3, 1249/1, 1244/1, 1227/1, 1281/3, 1309/1, 1414, 1412, 1411, 1282, 1413/1, 1285/1, 1286, 1288, 1258, 1256, 1255, 1371 (Bystřice, ř.km 12,541-13,261 (Dubí) - rekonstrukce) Archeologickému ústavu AV ČR, Praha, v. v. i.. Oznámení provedl **21. 4. 2020 12:23**. Tímto **byla naplněna povinnost** oznámit zamýšlenou stavební nebo jinou činnost Archeologickému ústavu podle ustanovení § 22, odst. 2, zákona č. 20/1987 Sb. Po schválení a registraci oznámení konkrétní organizací oprávněnou provádět archeologické výzkumy Vás budeme informovat. Oznamovatel je dále povinen umožnit Archeologickému ústavu nebo oprávněné organizaci provést na dotčeném území záchranný archeologický výzkum.

S pozdravem

Mgr. Jan Mařík, Ph.D.

ředitel

Archeologický ústav AV ČR, Praha, v. v. i.

PŘÍLOHA – INFORMACE O ZPRACOVÁNÍ OSOBNÍCH ÚDAJŮ

POUČENÍ O PRÁVECH V SOUVISLOSTI S OCHRANOU OSOBNÍCH ÚDAJŮ

ÚVODNÍ INFORMACE

Prosím, věnujte pozornost následujícímu dokumentu, jehož prostřednictvím Vám poskytujeme informace o zpracování Vašich osobních údajů a o právech souvisejících s Vaší povinností jako stavebníka dle § 22 odst. 2 zákona č. 20/1987 Sb., o státní památkové péči (dále rovněž jen „**zákon**“), poskytnout informace o záměru provádět stavební činnost na území s archeologickými nálezy nebo jinou činnost, kterou by mohlo být ohroženo provádění archeologických výzkumů, a to buď **Archeologickému ústavu AV ČR, Praha, v. v. i., IČ 67985912, se sídlem Letenská 4, 118 01 Praha 1**, nebo **Archeologickému ústavu AV ČR, Brno, v. v. i., IČ 68081758, se sídlem Čechyňská 363/19, 602 00 Brno**, jako oprávněným institucím dle daného ustanovení zákona. Jakékoliv nakládání s osobními údaji se řídí platnými právními předpisy, zejména zákonem o ochraně osobních údajů a nařízením Evropského parlamentu a Rady č. 2016/679 ze dne 27. 4. 2016 o ochraně fyzických osob v souvislosti se zpracováním osobních údajů a o volném pohybu těchto údajů a o zrušení směrnice 95/46/ES (dále jen „**obecné nařízení o ochraně osobních údajů**“). V souladu s ustanovením čl. 13 a následujícího obecného nařízení o ochraně osobních údajů Vám jako tzv. subjektům údajů poskytujeme následující informace. Tento dokument je veřejný a slouží k Vašemu řádnému informování o rozsahu, účelu, době zpracování osobních údajů a k poučení o Vašich právech v souvislosti s jejich ochranou.

KDO JE SPRÁVCEM OSOBNÍCH ÚDAJŮ?

Společnými správci osobních údajů jsou Archeologický ústav AV ČR, Praha, v. v. i., IČ:67985912, se sídlem Letenská 4, 118 01 Praha 1, a Archeologický ústav AV ČR, Brno, v. v. i., IČ:68081758, se sídlem Čechyňská 363/19, 602 00 Brno (dále jen „**Správce**“ či „**Archeologický ústav**“).

OBECNĚ - CO VŠE PATŘÍ MEZI OSOBNÍ ÚDAJE?

Osobními údaji jsou veškeré informace vztahující se k identifikované či identifikovatelné fyzické osobě (člověku), na základě kterých lze konkrétní fyzickou osobu přímo či nepřímo identifikovat. Mezi osobní údaje tak patří široká škála informací, jako je například jméno, pohlaví, věk a datum narození, osobní stav, fotografie (resp. jakékoliv zobrazení podoby), rodné číslo, místo trvalého pobytu, telefonní číslo, e-mail, údaje o zdravotní pojišťovně, státní občanství, údaje o zdravotním stavu (fyzickém i psychickém), ale také otisk prstu, podpis nebo IP adresa.

ZA JAKÝM ÚČELEM A NA JAKÉM ZÁKLADĚ ZPRACOVÁVÁME VAŠE OSOBNÍ ÚDAJE?

Vaše osobní údaje zpracováváme, jelikož nám to ukládá zákon, konkrétně § 22 odst. 2 zákona č. 20/1987 Sb., o státní památkové péči, který stanoví stavebníkovi, který má záměr provádět stavební činnost v území s archeologickými nálezy, nebo jinou činnost, kterou by mohlo být ohroženo provádění archeologických výzkumů, povinnost oznámit nejprve tento záměr Archeologickému ústavu. Odrazem této povinnosti stavebníka je povinnost archeologického ústavu toto oznámení přijmout a zpracovat jej. Při zpracování oznámení stavebníka dochází ze strany Archeologického ústavu ke zpracování osobních údajů stavebníka jako subjektu osobních údajů dle čl. 6 odst. 1 písm. c), e) obecného nařízení o ochraně osobních údajů a Archeologický ústav je v postavení Správce. Vaše osobní údaje v níže uvedeném rozsahu zpracováváme, pouze aby Vás Archeologický ústav či

jiná oprávněná organizace dle zákona mohly kontaktovat za účelem provedení záchranného archeologického průzkumu.

ROZSAH OSOBNÍCH ÚDAJŮ ZPRACOVÁVANÝCH SPRÁVCEM

Informujeme Vás, že Vaše osobní údaje jsou zpracovávány v rozsahu Vámi vyplněného formuláře, a to konkrétně v rozsahu:

- jméno,
- příjmení,
- adresa,
- telefonní číslo,
- e-mail,
- údaje o nemovité věci (parcelní číslo a bližší specifikace předmětu oznámení).

DOBA ZPRACOVÁNÍ OSOBNÍCH ÚDAJŮ

Vaše osobní údaje budeme ukládat po dobu nezbytně nutnou maximálně však po dobu deseti let. Tyto lhůty vyplývají ze zákonných požadavků a z titulu ochrany zájmu subjektu údajů na prokázání splnění své zákonné povinnosti.

DALŠÍ INFORMACE O ZPRACOVÁNÍ OSOBNÍCH ÚDAJŮ

Osobní údaje subjektu údajů jsou zpracovávány automatizovaně v elektronické formě.

Příjemci Vašich osobních údajů, resp. výsledků jejich zpracování jsou:

- oprávněné organizace dle zákona

Vaše osobní údaje nepředáváme a nemáme v úmyslu předat do třetí země nebo mezinárodní organizaci.

POUČENÍ O PRÁVECH SUBJEKTŮ ÚDAJŮ

Subjekt údajů má právo požádat Správce o poskytnutí informace o zpracování jeho osobních údajů.

Subjekt údajů má právo, aby Správce bez zbytečného odkladu opravil nepřesné osobní údaje, které se ho týkají. S přihlédnutím k účelům zpracování má subjekt údajů právo na doplnění neúplných osobních údajů, a to i poskytnutím dodatečného prohlášení.

Subjekt údajů má právo, aby Správce bez zbytečného odkladu vymazal osobní údaje, které se daného subjektu údajů týkají, a Správce má povinnost osobní údaje bez zbytečného odkladu vymazat, pokud je dán některý z důvodů stanovených obecným nařízením o ochraně osobních údajů.

Subjekt údajů má právo, aby Správce omezil zpracování osobních údajů, v případech stanovených obecným nařízením o ochraně osobních údajů.


Pokud se subjekt údajů domnívá, že došlo k porušení právních předpisů v souvislosti s ochranou jeho osobních údajů, má právo podat stížnost u dozorového úřadu. Dozorovým úřadem je v České republice Úřad pro ochranu osobních údajů.



Město Dubí

Technický odbor, majetkoprávní agenda

Ruská 264/128, PSČ 417 01, tel.: 417554631, fax: 417571399, e-mail: matejkova@mesto-dubi.cz



Vodohospodářský rozvoj a výstavba a.s.

Ing. Vít Havel

Nábřeží 90/4

Praha

150 00

VÁŠ DOPIS ZE DNE

NAŠE ZNAČKA
TO/904/2019

VYŘIZUJE / telefon
Matějková/ 417554631

DATUM
11.2.2019

BYSTRICE, ř. km 12,541 – 13,261 (Dubí) – Rekonstrukce

Dne 7.2.2019 jsme obdrželi vaši žádost o vyjádření k existenci sítí ve vlastnictví města Dubí.

Ve věci zakreslení našeho podzemního zařízení – veřejného osvětlení, se obraťte na našeho správce Marius Pedersen a.s. Teplice, Úprkova 3120, kontaktní osoba Bořek Novák, tel.: 417 514 953, 602 162 793, email: borek.novak@mariuspedersen.cz.

Ing. Lukáš Panchartek
vedoucí technického odboru

MĚSTO DUBÍ
PSČ 417 01 okr. Teplice
č. 8

A Průvodní zpráva

A.1 Identifikační údaje

A.1.1 Údaje o stavbě

Název stavby:	BYSTRICE, ř. km 12,541 – 13,261 (DUBÍ) – REKONSTRUKCE
Místo stavby:	k.ú. Dubí u Teplic (okres Teplice); 633379
Parcelní čísla pozemků:	1309/21, 1348/30, 1281/1, 1281/4, 1367/5, 1260/1, 1260/2, 1336, 1270/3, 1270/5, 1269/1, 1266/1, 1260/3, 1249/1, 1244/1, 1227/1, 1281/3, 1309/1, 1414, 1412, 1411, 1282, 1413/1, 1285/1, 1286, 1288, 1258, 1256, 1255, 1371
Obec s RP:	Dubí (567507)
Kraj:	Ústecký kraj (CZ042)
Název toku:	Bystřice
ČHP:	1-14-01-073
Stavební úřad:	Město Dubí – Stavební úřad a územní plánování
Vodoprávní úřad:	Magistrát města Teplice – Odbor dopravy a životního prostředí
Stupeň projektové dokumentace:	Projektová dokumentace pro stavební povolení v podrobnostech projektové dokumentace pro provádění stavby
Účel užívání stavby:	Účel stavby vzhledem k jejímu charakteru souvisí se stabilizací koryta a břehů řešeného úseku toku. Stávající poškozené opevnění dna a břehů koryta, budou obnovena tak, aby nedocházelo k dalším škodám na opevnění či přilehlých pozemcích.
Stavba	Trvalá, Změna dokončené stavby

A.1.2 Údaje o stavebníkovi

Investor (stavebník):	Povodí Ohře, státní podnik Bezručova 4219 430 03 Chomutov
IČO:	70889988

A.1.3 Údaje o zpracovateli projektové dokumentace

Zpracovatel dokumentace:	Vodohospodářský rozvoj a výstavba, a.s. Nábřeží 4, 150 56 Divize 02
--------------------------	---

[Odpovědět](#) [Odp. všem](#) [Přeposlat](#) [Smazat](#) [Nahlásit spam](#)Předmět **Bystřice, ř.km 12,541-13,261 (DUBÍ) - rekonstrukce - žádost**[Zpět na výpis](#)[Tisknout](#)Od: hnatkova@cnet.cz[Zobrazit podrobnosti](#)

Komu: <odouz.lit@centrum.cz>

Datum: 7.5. 2021 08:48

Přílohy: [11a_min_obr_vyjadreni.pdf](#) (2 MB) [Uložit](#)[C_KOORDINACNI_SITUACE.pdf](#) (416 kB) [Uložit](#)[D5_VZOROVY_PRICNY_REZ.pdf](#) (181 kB) [Uložit](#)[A_B1_Pruvodni_a_souhrnna_techicka_zprava.pdf](#) (4 MB) [Uložit](#) [Uložit vše](#)[Odkázat na odkaz v e-mailu](#)[Zobrazit zprávu jako text](#)

Dobrý den,

v zastoupení investora stavby si Vás dovoluji, požádat o vyjádření ke stavbě „Bystřice, ř.km 12,541-13,261 (DUBÍ) - rekonstrukce“.

Předmětem DSP „Bystřice, ř.km 12,541-13,261 (Dubí) rekonstrukce“ jsou stavební úpravy vodního toku Bystřice v ř.km 12,541-13,261, při které dojde ke stabilizaci koryta a břehů daného úseku toku. Stavba je rozdělena na 5 stavebních objektů:

Pozemky dotčené stavbou:

Katastrální území: Dubí u Teplíc

Obec: Dubí

Pozemek p. č.: 1309/21, 1348/30, 1281/1, 1281/4, 1367/5, 1260/1, 1260/2, 1336, 1270/3, 1270/5, 1269/1, 1266/1, 1260/3, 1249/1, 1244/1, 1227/1, 1281/3, 1309/1, 1414, 1412, 1411, 1282, 1413/1, 1285/1, 1286, 1288, 1258, 1256, 1255, 1371

K předmětné stavbě jste již vydali vyjádření dne 6. 2. 2019 pod č.j. ÚP 573/5-3230-2018.

Předem děkuji za kladné vyřízení.

S pozdravem a přání hezkého zbytku dne

**Petra Hnatková, DiS.****TDS Česká Lípa**

Vodohospodářský rozvoj a výstavba a.s. | D01

Sídlo: Nábřeží 90/4, 150 00 Praha 5 - Smíchov

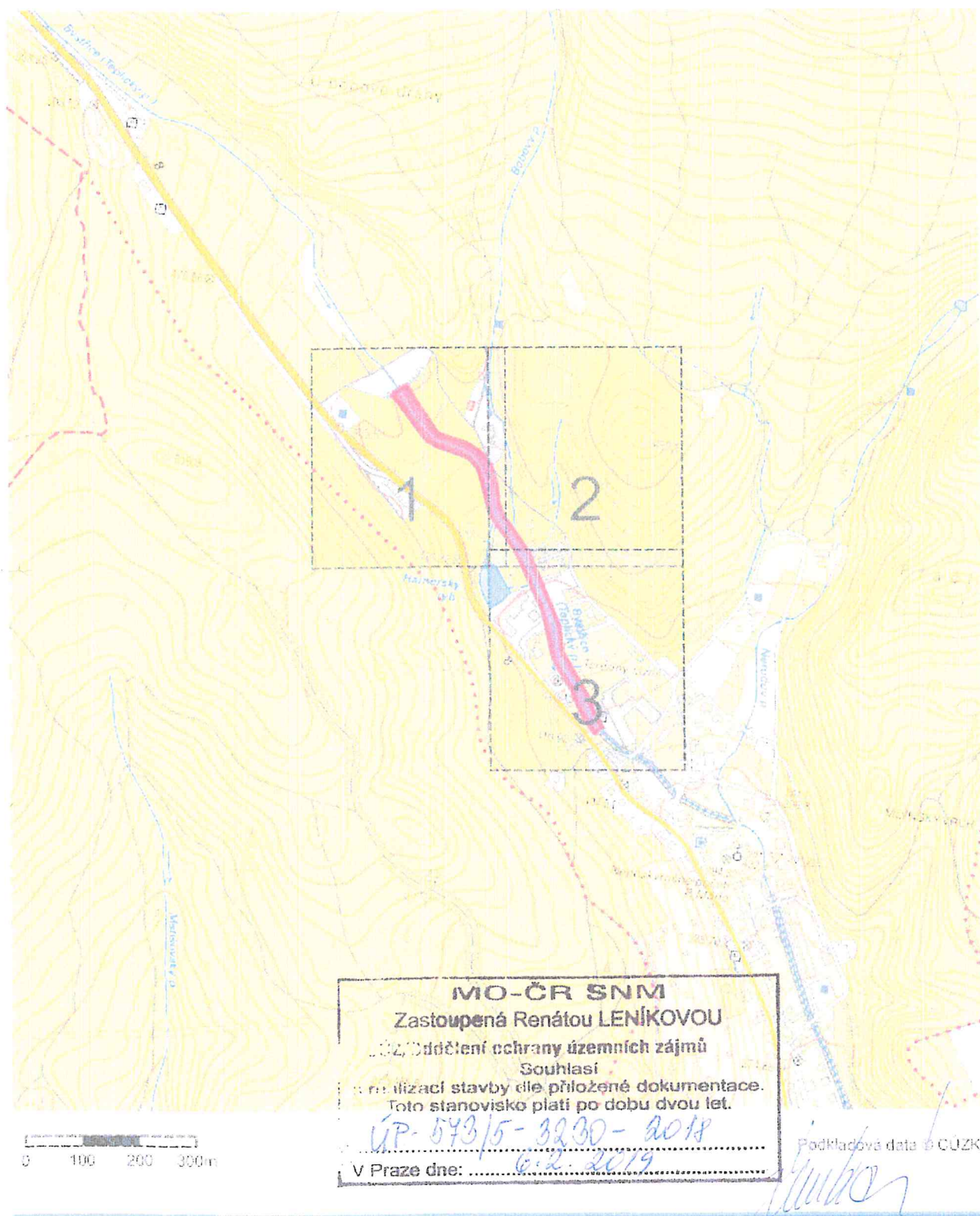
Pracoviště: Hrnčířská 2985, 470 01 Česká Lípa

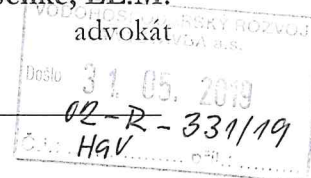
mob.: +420 737 923 753

e-mail: hnatkova@vrv.cz | www.vrv.cz[INSTAGRAM](#) | [FACEBOOK](#) | [LINKEDIN](#)[Odpovědět](#) [Odp. všem](#) [Přeposlat](#) [Smazat](#) [Nahlásit spam](#)

Evid. č. žádosti: 2019267680
Pořadové číslo polygonu: 1
Katastrální území: Dubí u Teplic (Teplice) 633381
Popis polygonu:

Polygon 1 - Mapa širších vztahů





Vodohospodářský rozvoj a výstavba a.s.

Ing. Havel Vít

Nábřeží 90/4

150 00 Praha

Vaše zn.: 2019267680

V Dubí u Teplic, 27.05.2019

Vyjádření k navrhované projektové dokumentaci

Vážený pane inženýre,

v odpovědi na Vaši žádost ze dne 18.01.2019 ve věci stavby „Bystřice, ř. km 12,541 – 13,261 (Dubí) – rekonstrukce “ Vám tímto v zastoupení společnosti O-I Czech Republic, a.s., IČ: 14864584, se sídlem Ruská 113/80, Dubí 3, PSČ: 417 03 v nadepsané záležitosti sděluji, že v zájmovém území se nenacházejí žádné sítě ve správě této společnosti.

Podávám toto sdělení a zůstávám s přátelským pozdravem

JUDr. Dagmar Thomaschke, LL.M.
advokát - ev.č. 12610
Advokátní kancelář Šendera a Čihák
Sokolov, Karlovy Vary,
se sídlem Sokolov, K.H.Borovského 692 63

Za O-I Czech Republic, a.s.

JUDr.Dagmar Thomaschke, LL.M.

dle plné moci

Kancelář – Sokolov, CZ
K.H.Borovského 692/63
35611 Sokolov
tel.: +420 352 622 500
fax: +420 352 621 653

Kancelář- Karlovy Vary, CZ
Západní 1401/63
360 01 Karlovy Vary
tel.: +420 353 228 204
fax.: +420 353 237 603

bankovní spojení:
KB, a.s. – pobočka Sokolov
č.ú.: 35744341/0100
ev.č. advokáta: 12610
www.advokati-kv.cz



PLNÁ MOC

Společnost **O-I Manufacturing Czech Republic, a.s.**, IČ: 14864584, se sídlem Dubí, Ruská 84, okres Teplice, PSČ 417 03, **jednající – Ing. Martina Kyselová**, místopředseda představenstva, a **Janusz Ceprynski Ciekawy**, člen představenstva /*dále jen O-I Manufacturing Czech Republic, a.s./*, tímto

zmocňuje JUDr. Richarda Šenderu, advokáta Advokátní kanceláře Šendera a Čihák se sídlem v Sokolově, Sokolov, K.H.Borovského 692/63, PSČ 356 11,

ke všem právním úkonům souvisejícím se společností O-I Manufacturing Czech Republic, a.s..

Společnost bere na vědomí, že zmocněný advokát je oprávněn si ustanovit za sebe zástupce a pokud jich ustanoví více, souhlasím, aby každý z nich jednal samostatně. Společnosti je známo, že podle smlouvy o poskytování právních služeb náleží odměna za toto zastoupení spolu s hotovými výdaji a náhradou za promeškaný čas. Společnost souhlasí zároveň s použitím osobního vozu advokáta při úkonech poskytované právní služby a s náhradou nákladů za toto použití, které uhradím. Společnost je povinna ji zaplatit, kdykoliv ji bude vyúčtována společně a nerozdílně s těmi, kteří společně se společností udělili zmocnění bez ohledu na to, zda byla přisouzena vůči protistraně. Společnost je povinna složit přiměřenou zálohu podle postupu prací.

V Dubí, dne

Klient :

O-I Manufacturing Czech Republic, a.s.
Ing. Martina Kyselová
místopředseda představenstva

V Dubí, dne

O-I Manufacturing Czech Republic, a.s.
Janusz Ceprynski Ciekawy
člen představenstva

Já, níže podepsaný JUDr. Richard Šendera, advokát Advokátní kanceláře Šendera a Čihák, se sídlem v Sokolově, pobočka Karlovy Vary, přijímám zmocnění v celém rozsahu a zmocňuji dále ve stejném rozsahu :

- JUDr. Libor Čihák
- Mgr. Petr Broďáni
- Mgr. Michaela Hechtová, LL.M.
- Mgr. Stanislav Janků
- JUDr. Dagmar Thomaschke, LL.M. ✓
- Mgr. Jan Kasal

V Karlových Varech dne 15.2.2010

JUDr. Richard Šendera

JUDr. Richard Šendera

advokát - ev.č. 0585

Advokátní kancelář Šendera a Čihák
Karlovy Vary, Sokolov, Dubí u Teplic
se sídlem Sokolov, K.H. Borovského 692/63
IČ: 62638611 DIČ: CZ6210291186



MINISTERSTVO ZDRAVOTNICTVÍ
Palackého náměstí 375/4, 128 01 Praha 2

Praha 15. dubna 2020

Č. j.: MZDR 16173/2020-2/OZP-ČIL-Pr



MZDRX019XMFM

ZÁVAZNÉ STANOVISKO

Ministerstvo zdravotnictví - Český inspektorát lázní a zřidel (dále jen „ministerstvo“), podle § 37 odst. 3 písm. b) zákona č. 164/2001 Sb., o přírodních léčivých zdrojích, zdrojích přírodních minerálních vod, přírodních léčebných lázních a lázeňských místech a o změně některých souvisejících zákonů (lázeňský zákon), ve znění pozdějších předpisů, v návaznosti na § 149 odst. 1 zákona č. 500/2004 Sb., správní řád, ve znění pozdějších předpisů (dále jen „správní řád“), na základě žádosti, kterou dne 14. 4. 2020 předložila spol. Vodohospodářský rozvoj a výstavba a.s., Hrnčířská 2985, 470 01 Česká Lípa (dále jen „žadatel“),

SOUHLASÍ

s vydáním stavebního povolení a s provedením stavby:

**„Teplice - k. ú. Dubí u Teplic -
Rekonstrukce vodního toku Bystřice v km. 12,541 - 13,261“**

Odůvodnění

Dne 14. 4. 2020 předložil žadatel ministerstvu žádost o vydání závazného stanoviska k uvedené stavbě. Žádost byla doložena projektovou dokumentací vypracovanou uvedenou společností. Předmětem prací jsou stavební úpravy vodního toku Bystřice, při kterých dojde ke stabilizaci koryta a břehů uvedeného úseku.

Stavba leží v ochranném pásmu II. stupně II C přírodních léčivých zdrojů a ve vnějším území lázeňského místa Dubí. Ochranná pásma přírodních léčivých zdrojů byla stanovena výměrem Ministerstva zdravotnictví č. j. LZ/3-2884-14.9.59 ze dne 9. října 1959 a upravena výměry ministerstva č. j. LZ/3-403.2-14.9.61 ze dne 2. října 1961 a č. j. IL-480.4-8.6.1965 ze dne 11. června 1965, výnosem Ministerstva zdravotnictví ČSR č. 23/1976 (č. j. ČIL-484-25.9.1975) ze 27. listopadu 1975, č. j. 490-8.7.1977 (vymezení zóny zákazu umístování ropných látek) ze dne 11. července 1977, dále nezbytným prozatímním opatřením ministerstva č. j. ČIL-442-8.4.1997/1374 ze dne 9. dubna 1997 a rozhodnutím ministerstva č. j. ČIL-5.6.2001/15426-Z ze dne 5. června 2001. Statut lázeňského místa Dubí byl schválen usnesením rady SČKNV č. 95 ze dne 28. 7. 1966.

Vydávaný souhlas má povahu závazného stanoviska ve smyslu § 149 odst. 1 správního řádu a jeho obsah je závazný pro výrokovou část rozhodnutí správního orgánu, jehož vydání podmiňuje.

Poučení

Proti tomuto závaznému stanovisku není možné podat rozklad. Jeho obsah je podle § 149 odst. 5 správního řádu možné přezkoumat pouze v rámci odvolání proti rozhodnutí, k němuž je závazné stanovisko vydáváno.

Mgr. Zdeněk Třískala
vedoucí oddělení OZP/3-ČIL
Český inspektorát lázní a zřídel

Zasílá se DS:

Vodohospodářský rozvoj a výstavba a.s., Hrnčířská 2985, 470 01 Česká Lípa
Městský úřad Dubí - Stavební úřad, Ruská 264/128, 417 01 Dubí
Magistrát města Teplice - Odbor dopravy a životního prostředí, Mírové nám. 2970, 415 01 Teplice

Vyřizuje: RNDr. Pavel Procházka

Tel. č. 224 972 564

Pavel.Prochazka@mzcr.cz



V Chomutově dne: 29.4.2020
č.j: 3741/35210/2020/Bud
Vyřizuje: Mgr. Lucie Budinová
mail: lucie.budinova@rsd.cz
tel.: 474 615 514, 724 044 699

Vyjádření k PD ve stupni DSP stavby „Bystřice, ř.km 12,541 – 13,261 (Dubí) - rekonstrukce“ a k uložení sítí do silnice I/8

Stavba: Bystřice, ř.km 12,541 – 13,261 (Dubí) - rekonstrukce (dále jen stavba)

Žadatel o stanovisko: Vodohospodářský rozvoj a výstavby, a.s., Hrnčířská 2985, 470 01 Česká Lípa, pí. Hnátková

Projektant: Vodohospodářský rozvoj a výstavba, a.s., Nábřeží 4, 150 56

Investor: Povodí Ohře, státní podnik, Bezručova 4219, 430 03 Chomutov

Parcely dotčené záměrem ŘSD ČR: žádné, ochranné pásmo silnice I/8

Podklady pro vyjádření:

dodané žadatelem:

- žádost o vyjádření k PD DSP
- PD DSP - A. PZ, B. STZ, C.3 Koordinační situační výkres

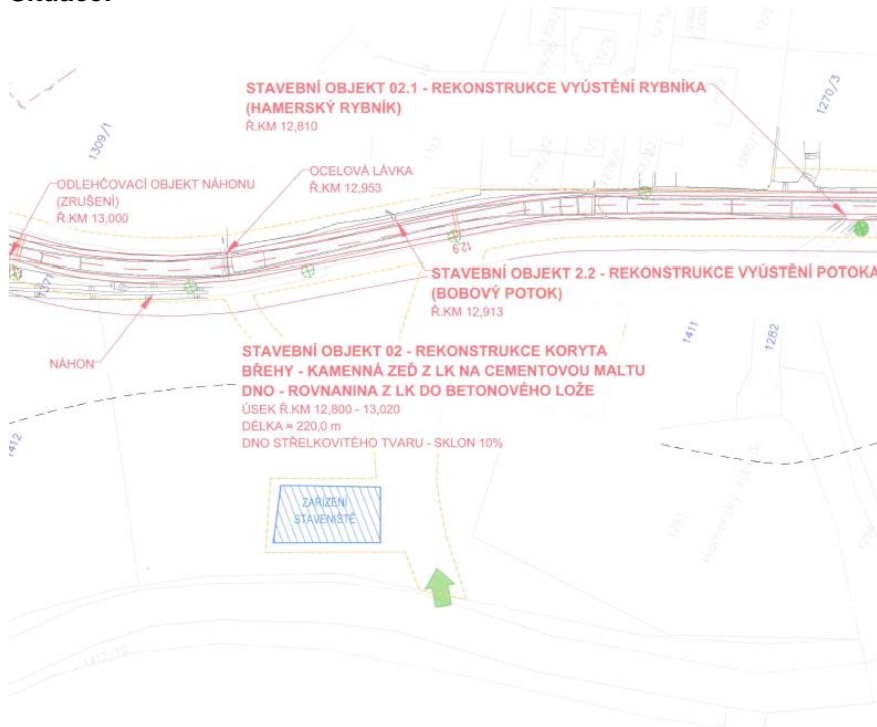
vlastní:

- informace z KN (www.cuzk.cz)

Na základě shora uvedených podkladů Ředitelství silnic a dálnic ČR **souhlasí se stavbou dle předložené PD ve stupni DSP** při dodržení těchto **podmínek**:

- využití stávajícího sjezdu pro odbočení těžké techniky na zařízení staveniště na pozemku p.č. 1411 k.ú. Dubí u Teplic bude řešeno dopravními opatřeními na silnici I/8, a to vzhledem k nedostatečným rozhledovým poměrům

Situace:





Platnost tohoto vyjádření je dva roky od data vydání.

S pozdravem

Mgr. Lucie Budinová
Oddělení majetkové správy
Správa Chomutov

Obdrží: Vodohospodářský rozvoj a výstavby, a.s., Hrnčířská 2985, 470 01 Česká Lípa, pí. Hnátková

**Korespondenci zasílejte na adresu: Ředitelství silnic a dálnic ČR, Kochova 3975, 430 01 Chomutov
nebo do datové schránky: zjq4rhz**



MAGISTRÁT MĚSTA TEPLICE

odbor dopravy
nám. Svobody 2, 415 95 Teplice

Vodohospodářský rozvoj a výstavba a.s.,
Divize 01 - TDS Česká
Hrnčířská 2985
470 01 Česká Lípa

naše č.j. :
OD/038990/20/Ro/Stan

vyřizuje/telefon
Roth/417510579, teplice@teplice.cz

v Teplicích dne:
21.5.2020

Vyjádření ve věci: „Bystřice, ř.km. 12,541-13,261 (Dubí) - rekonstrukce“

Dne 9. 4. 2020 byla Magistrátu města Teplice, odboru dopravy, doručena žádost – Vodohospodářský rozvoj a výstavba a.s. K žádosti byla doložena situace z PD.

Žádost se týká vydání stanoviska pro akci výši uvedenou. Jedná se o stavební úpravy vodního toku Bystřice v uvedeném úseku, při které dojde ke stabilizaci koryta a břehů daného úseku. K uvedenému sdělujeme následující:

- proti realizaci akce nemáme námitek.

S pozdravem

Bc. Ivana Müllerová
vedoucí odboru dopravy

co: vl.

Magistrát města Teplice, odbor dopravy, pracoviště Krupská 346/2, 415 95 Teplice

Doložka konverze na žádost do dokumentu v listinné podobě

Tento dokument v listinné podobě, který vznikl pod pořadovým číslem **402028_001459** převedením z dokumentu obsaženého v datové zprávě, skládajícího se z **1** listů, se shoduje s obsahem dokumentu, jehož převedením vznikl.

Autorizovanou konverzí dokumentu se nepotvrzuje správnost a pravdivost údajů obsažených v dokumentu a jejich soulad s právními předpisy.

Obsah předložené datové zprávy k provedení autorizované konverze byl ve shodě se záznamy Informačního systému datových schránek. Tato datová zpráva s číslem 787190763 byla systémem přenesena dne 22.05.2020 v 11:51:05. Platnost datové zprávy byla ověřena dne 26.05.2020 v 14:38:26. Datová zpráva byla opatřena elektronickou značkou, zaručenou elektronickou pečeti založenou na certifikátu pro elektronickou pečeť vydaném kvalifikovaným poskytovatelem služeb vytvářejících důvěru, nebo uznávanou elektronickou pečeti. Údaje o elektronické značce nebo pečeti: číslo certifikátu **50 70 FD**, certifikát byl vydán **PostSignum Qualified CA 3, Česká pošta, s.p. [IČ 47114983]** pro **Informační systém datových schránek - produkční prostředí Ministerstva vnitra České republiky [IČ 00007064]**. Elektronická značka nebo pečeť byla označena časovým razítkem. Datum a čas **25.05.2020 06:11:22**, číslo kvalifikovaného časového razítka nebo kvalifikovaného elektronického časového razítka **01 40 71 46**, časové razítko bylo vydáno **PostSignum Qualified CA 5, Česká pošta, s.p..**

Odesílající datová schránka:

Název: Statutární město Teplice

Adresa: náměstí Svobody 2/2, 41501 Teplice, CZ

ID datové schránky: nmrb49w

Typ uživatele: Pověřená osoba

Vstupní dokument obsažený v datové zprávě byl podepsán zaručeným elektronickým podpisem založeným na certifikátu vydaném kvalifikovaným poskytovatelem a platnost zaručeného elektronického podpisu byla ověřena dne 26.05.2020 v 14:38:30. Zaručený elektronický podpis byl shledán platným (dokument nebyl změněn) a ověření platnosti certifikátu bylo provedeno vůči zveřejněnému seznamu zneplatněných certifikátů vydanému k datu 26.05.2020 13:49:08. Údaje o zaručeném elektronickém podpisu: číslo kvalifikovaného certifikátu **01 51 2B C7**, kvalifikovaný certifikát byl vydán kvalifikovaným poskytovatelem **PostSignum Qualified CA 4, Česká pošta, s.p.** pro podepisující osobu **Ivana Müllerová, vedoucí odboru dopravy, magistrát města Teplice, 1490, STATUTÁRNÍ MĚSTO TEPLICE**. Elektronický podpis nebyl označen časovým razítkem.

Vystavil: **Česká pošta, s.p.**

Pracoviště: **Česká Lípa 2**

Česká pošta, s.p. dne 26.05.2020

Jméno, příjmení a podpis osoby, která autorizovanou konverzi dokumentu provedla:

NADĚŽDA KRAUSOVÁ

Otisk úředního razítka:



129040997-10588-200526143804

Poznámka:

Kontrolu této doložky lze provést v centrální evidenci doložek přístupné způsobem umožňujícím dálkový přístup na adrese <https://www.czechpoint.cz/overovacidolozky>.

MAGISTRÁT MĚSTA TEPLICE

náměstí Svobody 2, TEPLICE PSČ 415 95

odbor životního prostředí

Značka: MgMT- OŽP 038996/2020/ZS -138/Lej

Teplice, dne 17. dubna 2020

Vyřizuje: Ing. Renata Lejčková, č. tel. 417 510 566

Vodohospodářský rozvoj a výstavba a.s.

Nábřeží 4

150 56 Praha

Závazné stanovisko orgánu odpadového hospodářství

Magistrát města Teplice, odbor životního prostředí jako správní orgán příslušný podle § 61 odst. 1 písm. c) zák. č. 128/2000 Sb., o obcích, ve znění pozdějších předpisů, § 79 odst. 4 zákona č. 185/2001 Sb., o odpadech a § 11 odst. 1 a § 149 odst. 1 zákona č. 500/2004 Sb., správní řád

vydává souhlasné závazné stanovisko

Závazné stanovisko je vydáváno na základě žádosti, kterou podala společnost Vodohospodářský rozvoj a výstavba a.s., Nábřeží 4, 150 56 Praha, podle ustanovení § 79 odst. 4 zákona č. 185/2001 Sb., o odpadech pro stavbu

„Bystrice, ř.km12,541 – 13,261 (Dubí) rekonstrukce“

Zpracovatelem dokumentace je Vodohospodářský rozvoj a výstavba, a.s., Nábřeží 4, 150 56 Praha. Investor je Povodí Ohře, státní podnik, Bezručova 4219, 430 03 Chomutov.

Popis :

Jedná se o rekonstrukci vodního toku Bystrice na p.p.č. 1309/21, 1348/30, 1281/1, 1281/4, 1367/5, 1260/1, 1260/2, 1336, 1270/3, 1270/5, 1269/1, 1266/1, 1260/3, 1249/1, 1244/1, 1227/1, 1281/3, 1309/1, 1414, 1412, 1411, 1282, 1413/1, 1285/1, 1286, 1288, 1258, 1256, 1255, 1371 v k.ú. Dubí u Teplic.

Seznam odpadů uvedených v žádosti o závazné stanovisko :

Katalog. číslo	Druh (O/N)	Název	Způsob nakládání
17 05 04	O	Zemina a kamení neuvedené pod číslem 17 05 03	AN3
17 09 04	O	Směsi stavební a demoliční odpady neuvedené pod číslem 17 09 01 a 17 09 02, 17 09 03	AN3

AN3- předání oprávněné osobě

Závazné stanovisko se vydává s následující podmínkou:

Stavebník po ukončení stavební činnosti **předloží** MgMT, odboru ŽP doklady, orgánu odpadového hospodářství o odstranění všech vzniklých odpadů na zařízeních k tomu určených (lze i elektronicky).

ODŮVODNĚNÍ

Magistrát města Teplice, odbor životního prostředí obdržel dne 9. 4. 2020 žádost, kterou podala společnost Vodohospodářský rozvoj a výstavba a.s., Nábřeží 4, 150 56 Praha, o vydání závazného

stanoviska pro povolení stavby „Bystřice, ř. km 12,541 – 13,261 (Dubí) rekonstrukce“ podle ustanovení § 79 odst. 4 zákona č. 185/2001 Sb., o odpadech.

K žádosti byla doložena průvodní a technická zpráva, plná moc k zastupování.

Předmětem závazného stanoviska je nakládání s odpady (řešeno v PD - souhrnná technická zpráva), které je plně v souladu s ustanovením zákona č. 185/2001 Sb., o odpadech ve znění pozdějších předpisů.

V případě, že v průběhu stavebního řízení nastanou změny týkající se nakládání s odpady, je stavebník povinen žádat orgán odpadového hospodářství o vydání nového závazného stanoviska dle § 79 odst. 4 zákona o odpadech.

POUČENÍ

Tento souhlas je závazným stanoviskem dle § 149 zákona č. 500/2004 Sb., správní řád, ve znění pozdějších předpisů a jako takový není samostatným rozhodnutím ve správním řízení a tudíž nezakládá žádná práva či povinnosti. Jeho obsah je závazný pro výrokovou část rozhodnutí správního orgánu, v tomto případě stavebního úřadu, a až toto rozhodnutí umožní samostatnou činnost uskutečnit. V souladu s tím se nelze proti němu odvolat. Obsah závazného stanoviska lze napadnout odvoláním proti rozhodnutí příslušného stavebního úřadu.

oprávněná úřední osoba
Ing. Dagmar Teuschelová
vedoucí OŽP

Rozdělovník:

- Adresát
- Vlastní
- MÚ Dubí

Doložka konverze na žádost do dokumentu v listinné podobě

Tento dokument v listinné podobě, který vznikl pod pořadovým číslem **402064_000576** převedením z dokumentu obsaženého v datové zprávě, skládajícího se z **2** listů, se shoduje s obsahem dokumentu, jehož převedením vznikl.

Autorizovanou konverzí dokumentu se nepotvrzuje správnost a pravdivost údajů obsažených v dokumentu a jejich soulad s právními předpisy.

Obsah předložené datové zprávy k provedení autorizované konverze byl ve shodě se záznamy Informačního systému datových schránek. Tato datová zpráva s číslem 775176601 byla systémem přenesena dne 20.04.2020 v 09:25:02. Platnost datové zprávy byla ověřena dne 22.04.2020 v 12:46:22. Datová zpráva byla opatřena elektronickou značkou, zaručenou elektronickou pečeti založenou na certifikátu pro elektronickou pečeť vydaném kvalifikovaným poskytovatelem služeb vytvářejících důvěru, nebo uznávanou elektronickou pečeti. Údaje o elektronické značce nebo pečeti: číslo certifikátu **50 70 FD**, certifikát byl vydán **PostSignum Qualified CA 3, Česká pošta, s.p. [IČ 47114983]** pro **Informační systém datových schránek - produkční prostředí Ministerstva vnitra České republiky [IČ 00007064]**. Elektronická značka nebo pečeť byla označena časovým razítkem. Datum a čas **20.04.2020 10:08:05**, číslo kvalifikovaného časového razítka nebo kvalifikovaného elektronického časového razítka **01 40 71 46**, časové razítko bylo vydáno **PostSignum Qualified CA 5, Česká pošta, s.p.**

Odesílající datová schránka:

Název: Statutární město Teplice

Adresa: náměstí Svobody 2/2, 41501 Teplice, CZ

ID datové schránky: nmrb49w

Typ uživatele: Pověřená osoba

Vstupní dokument obsažený v datové zprávě byl podepsán zaručeným elektronickým podpisem založeným na certifikátu vydaném kvalifikovaným poskytovatelem a platnost zaručeného elektronického podpisu byla ověřena dne 22.04.2020 v 12:46:27. Zaručený elektronický podpis byl shledán platným (dokument nebyl změněn) a ověření platnosti certifikátu bylo provedeno vůči zveřejněnému seznamu zneplatněných certifikátů vydanému k datu 22.04.2020 10:13:47. Údaje o zaručeném elektronickém podpisu: číslo kvalifikovaného certifikátu **01 51 17 65**, kvalifikovaný certifikát byl vydán kvalifikovaným poskytovatelem **PostSignum Qualified CA 4, Česká pošta, s.p.** pro podepisující osobu **Dagmar Teuschelová, vedoucí odboru životního prostředí, magistrát města Teplice, 1315, STATUTÁRNÍ MĚSTO TEPLICE**. Elektronický podpis nebyl označen časovým razítkem.

Vystavil: **Česká pošta, s.p.**

Pracoviště: **Česká Lípa 3**

Česká pošta, s.p. dne 22.04.2020

Jméno, příjmení a podpis osoby, která autorizovanou konverzi dokumentu provedla:

MICHAELA DORDOVÁ

Otisk úředního razítka:



128220995-205433-200422124551

Poznámka:

Kontrolu této doložky lze provést v centrální evidenci doložek přístupné způsobem umožňujícím dálkový přístup na adrese <https://www.czechpoint.cz/overovacidolozky>.

MAGISTRÁT MĚSTA TEPLICE
náměstí Svobody 2, TEPLICE PSČ 415 95
odbor životního prostředí

Značka: MgMT OŽP 038992/2020/V-366/Kol
Vyřizuje: Ing. V. Kolenatá, č. tel. 417 510 561

Teplice dne 1. června 2020

Vodohospodářský rozvoj a výstavba a.s.
Hrnčířská 2985
470 01 Česká Lípa

Souhrnné stanovisko k projektové dokumentaci stavby „Bystřice, ř. km 12,541 – 13,261 (Dubí) - rekonstrukce“ v k.ú. Dubí u Teplíc

Dne 9. 4. 2019 byla Magistrátu města Teplice, odboru životního prostředí doručena žádost společnosti Vodohospodářský rozvoj a výstavba a.s., Nábřeží 4, 150 56 Praha 5 o vydání stanoviska ve shora uvedené věci. Žádost byla doložena projektovou dokumentací (z března 2020) zpracovanou žadatelem (Ing. Pavel Menhard, ČKAIT 0010891). Investorem je Povodí Ohře, s.p., Bezručova 4219, 430 03 Chomutov.

Projektová dokumentace řeší rekonstrukci stávajícího opevnění (resp. jeho náhrada, lépe založená), opravy původní dlažby ve dně a tím obnova průtočného profilu v ř. km 12,541 – 13,261 (Dubí).

Stavbou jsou dotčeny pozemky: p.p.č. 1309/21, 1348/30, 1281/1, 1281/4, 1367/5, 1260/1, 1260/2, 1336, 1270/3, 1270/5, 1269/1, 1266/1, 1260/3, 1249/1, 1244/1, 1227/1, 1281/3, 1309/1, 1414, 1412, 1411, 1282, 1413/1, 1285/1, 1286, 1288, 1258, 1256, 1255, 1371 v k.ú. Dubí u Teplíc.

Magistrát města Teplice, odbor životního prostředí, vydává k předložené žádosti o vyjádření ve věci výše uvedené pro potřeby územních a stavebních řízení v souladu s ust. § 4 zákona č. 183/2006 Sb., o územním plánování a stavebním řádu (stavební zákon), ve znění pozdějších předpisů, a v souladu s ust. § 136 zákona č. 500/2004 Sb., správní řád, ve znění pozdějších předpisů,

souhrnné stanovisko.

Předloženou projektovou dokumentaci posoudil **podle následujících právních předpisů v platném znění:**

1) zákona č. 185/2001 Sb. o odpadech a o změně některých zákonů (Ing. R. Lejčková, tel.: 566).

Jsme dotčeným orgánem.

Závazné stanovisko z hlediska nakládání s odpady bylo vydáno dne 17. 4. 2020 pod č.j. MgMT- OŽP 038996/2020/ZS-138/Lej.

2) zákona č. 201/2012 Sb., o ochraně ovzduší (Ing. J. Městková, tel.: 569).

Nejsme dotčeným orgánem, stavba se nedotýká zájmů chráněných tímto zákonem v rámci místní a věcné příslušnosti OŽP MgMT.

3) zákona č. 334/1992 Sb., o ochraně zemědělského půdního fondu (Ing. N. Dbalá, tel.: 568).

Jsme dotčeným orgánem a nemáme k výše uvedenému záměru námitek.

4) zákona č. 254/2001 Sb., o vodách a o změně některých zákonů (vodní zákon) (A. Stelzerová, tel.: 563).

Jsme dotčeným orgánem. Zdejší vodoprávní úřad je příslušný k vydání stavebního povolení (SO 01 – SO 04) na výše uvedenou stavbu.

Dle předložené projektové dokumentace je účelem stavby stabilizace koryta a břehů řešeného úseku toku. Stávající poškozené opevnění dna a břehů koryta, budou obnovena tak, aby nedocházelo k dalším škodám na opevnění či přilehlých pozemcích. Úsek opevněného koryta vodního toku je vymezen ř.km 12,604 – 13,261 (cca 657 m), tj. v úsek mezi šterkovou přehrázkou na p.č. 1309/21 a silničním mostem

– mezi p.p.č. 1227/1 a 1227/5, vedle domu (objektu lázní) č.p. 21/3 v Lázeňské ulici. Na pravém břehu se dále nachází přítok z Hamerského rybníka a na břehu levém pak zaústění přítoku Bobového potoka.

Stavba je členěna na tyto stavební objekty:

Ř.km	Stavební objekt	Stručný popis návrhu	břeh/dno	délka (m)
12,604 – 12,800	SO 01	Rekonstrukce koryta	Dno, břehy	196
12,700 - 12,723	SO 01.1	Rekonstrukce odběrného objektu	Levý břeh	-
12,800 – 13,020	SO 02	Rekonstrukce koryta	Dno, břehy	220
12,810	SO 02.1	Rekonstrukce vyústění rybníka	Pravý břeh	-
12,913	SO 02.2	Rekonstrukce vyústění potoka	Levý břeh	-
13,020	SO 02.3	Rekonstrukce nátoky do rybníka	Pravý břeh	-
13,020 – 13,247	SO 03	Rekonstrukce koryta	Dno, břehy	227
13,116	SO 03.1	Rekonstrukce vyústění potoka	Levý břeh	-
13,133	SO 03.2	Vyústění MVE	Levý břeh	-
13,247 - 13,261	SO 04	Rekonstrukce dopadiště přehrážky	Dno	14
12,604 – 13,261	SO 05	Kácení dřevin	-	-

Žadatele upozorňujeme na to, že v současné době probíhá v zájmovém úseku výstavba malé vodní elektrárny. Je nutno s touto stavbou při realizaci prací na rekonstrukci koryta počítat a vyžádat stanovisko vlastníka MVE Dubí.

5) zákona č. 164/2001 Sb., o přírodních léčivých zdrojích, zdrojích přírodních minerálních vod, přírodních léčebných lázních a lázeňských místech a o změně některých souvisejících zákonů (lázeňský zákon) (Mgr. M. Plívová, tel. 567).

Nejsme dotčeným orgánem, stavba se nedotýká zájmů chráněných tímto zákonem v rámci místní a věcné příslušnosti OŽP MgMT.

Upozorňujeme však na skutečnost, že stavba se nachází ve vnitřním území lázeňského místa Dubí v Krušných horách a v ochranném pásmu II. stupně II C přírodních léčivých zdrojů lázeňského místa Teplice v Čechách. Dotčeným orgánem dle lázeňského zákona je Ministerstvo zdravotnictví, Český inspektorát lázní a zříděl.

6) zákona č. 289/1995 Sb., o lesích a o změně a doplnění některých zákonů (lesní zákon) (J. Edelmann, tel.: 570).

Jsme dotčeným orgánem. Stavba bude realizována v ochranném pásmu lesa (do 50 m od okraje lesního pozemku). Je tedy nutné vyžádat si **závazné stanovisko** orgánu státní správy lesů dle ust. § 14 odst. 2 zákona č. 289/1995 Sb., lesního zákona, v platném znění. Orgánem příslušným pro vydání tohoto stanoviska je odbor životního prostředí Magistrátu města Teplice. K žádosti o závazné stanovisko je rovněž potřeba doložit **vyjádření vlastníka a odborného lesního hospodáře** u přilehlého lesního pozemku.

Stavba bude realizována přímo na pozemku PUPFL. Je tedy nutné podat **Žádost o odnětí nebo o omezení pozemků plnění funkcí lesa** orgánu státní správy lesů dle ust. § 14 odst. 2 zákona č. 289/1995 Sb., lesního zákona, v platném znění. Orgánem příslušným pro vydání tohoto rozhodnutí je odbor životního prostředí Magistrátu města Teplice.

7) zákona č. 114/1992 Sb., o ochraně přírody a krajiny (Ing. S. Kozáková, tel.: 571).

Jsme dotčeným orgánem.

Závazné stanovisko k zásahu do zákonem stanoveného významného prvku bylo vydáno dne 25. 05. 2020 pod č.j. MGMT/038991/2020, zn. OŽP/Koz/ZS07-VKP.

Stavba se nachází na území evropské významné lokality Východní Krušnohoří. Příslušným orgánem ve věcech ochrany přírody a krajiny je v tomto případě **Krajský úřad Ústeckého kraje**.

Z předložené PD vyplývá, že k realizaci stavby bude zapotřebí pokácet některé dřeviny, které se nacházejí v zájmovém území.

Stavba si vyžádá kácení dřevin a mycení keřů rostoucích mimo les. V tomto případě bude postupováno v souladu s § 8 zákona 114/1992 Sb., o ochraně přírody a krajiny, ve znění pozdějších změn a doplňků. Příslušným orgánem ve věcech ochrany přírody a krajiny je **městský úřad Dubí**. Upozorňujeme, že ke kácení dřevin rostoucích mimo les pro účely stavebního záměru povolovaného v územním řízení, územním řízení s posouzením vlivů na životní prostředí, společném územním a stavebním řízení nebo společném územním a stavebním řízení s posouzením vlivů na životní prostředí je nezbytné **závazné stanovisko** orgánu ochrany přírody a krajiny. Toto závazné stanovisko vydává orgán ochrany přírody příslušný k povolení kácení dřevin. V případě, že stavební záměr nebude povolován ani v jednom z výše uvedených řízení, bude ve věci vydáno rozhodnutí o povolení kácení dle § 8 odst. 1 zákona č. 114/1992 Sb. – dále viz upozornění.

Předložená PD řeší rekonstrukci stávajícího opevnění a dna vodního toku Bystřice. Řešená část ř.km. 12,541 – 13,361 vodního toku se nachází v úseku mezi štěrkovou přehrázkou na p.p.č 1309/21 a silničním mostem. Tento úsek je z velké části opevněn (zdi, dlažba). Opevnění je ve velmi špatném stavu.

Výše uvedená stanoviska dotčených orgánů jsou závazným podkladem pro potřeby jiných postupů podle zákona č. 183/2006 Sb., o územním plánování a stavebním řádu v platném znění.

Upozornění pro stavebníka:

Magistrát města Teplice, odbor životního prostředí upozorňuje na níže uvedené:

- Demoliční a stavební práce budou vedeny způsobem, který zajistí **minimální prašnost**. V případě potřeby budou prováděna **účinná opatření k omezení prašnosti** např. zkrápění staveniště při demolici, použití uzavřených shozů, zakrývání a zkrápění deponie sutí a sypkých materiálů, dále pak čištění kol nákladních automobilů a stavebních mechanismů při výjezdu ze staveniště a čištění komunikací (**zásadně za mokra**) apod.
- Stavbou budou dotčeny pozemky, které jsou součástí zemědělského půdního fondu – v případě, že zábor zemědělské půdy bude kratší než jeden rok, a to včetně doby potřebné k uvedení půdy do původního stavu (zejména u pokládek inženýrských sítí bývá tato doba splněna), a zároveň bude termín zahájení nezemědělského využívání zemědělské půdy nejméně 15 dní předem písemně oznámen orgánu ochrany zemědělského půdního fondu uvedenému v § 15, není třeba souhlasu k odnětí půdy ze zemědělského půdního fondu dle § 9 odst. 2 písm. c) zákona č. 334/1992 Sb. o ochraně zemědělského půdního fondu ve znění pozdějších předpisů.
Pokud tato doba přesáhne dobu delší než rok, je třeba souhlasu k odnětí půdy ze zemědělského půdního fondu dle tohoto zákona.

Za vodoprávní úřad:

- K vydání stavebního povolení vodního díla je příslušný zdejší vodoprávní úřad, jakožto příslušný speciální stavební úřad dle ustanovení § 15 zákona č. 183/2006 Sb., o územním plánování a stavebním řádu (stavební zákon), ve znění pozdějších předpisů.
- Žádost o stavební povolení a povolení k nakládání s vodami bude splňovat náležitosti dané vyhláškou č. 183/2018 Sb. o náležitostech rozhodnutí a dalších opatření vodoprávního úřadu a o dokladech předkládaných vodoprávnímu úřadu. Zejména bude doloženo stanovisko správců sítí, stanoviska a rozhodnutí dotčených orgánů státní správy (MZ ČILZ, KÚÚK, odbor ŽP a zemědělství-OPK, MgMT, odbor ŽP-odpady, les, OPK, MgMT-odbor dopravy, MěÚ Dubí-kácení) a všechna další vyjádření, stanoviska, souhlasy a posouzení, popř. jiná opatření dotčených orgánů. Bude doloženo souhrnné stanovisko MgMT, odboru ŽP a odboru dopravy.
Není-li žadatel vlastníkem pozemku nebo stavby a není-li oprávněn ze služebnosti nebo z práva stavby požadovaný stavební záměr nebo opatření uskutečnit, dokládá souhlas vlastníka pozemku nebo stavby dle ust. § 184a stavebního zákona. Souhlas s navrhovaným stavebním záměrem musí být vyznačen na situačním výkresu dokumentace, nebo projektové dokumentace.
- Projektová dokumentace vodních děl předložená zdejšímu vodoprávnímu úřadu bude ověřena autorizovanou osobou pro projektování vodních děl.

- Vydání stavebního povolení je zpoplatněno. Správní poplatek je stanoven na základě sazebníku poplatků, který je přílohou zákona číslo 634/2004 Sb., o správních poplatcích, v platném znění, podle položky 18 ve výši 3000,00 Kč.
- Vybraný zhotovitel výše uvedené stavby zpracuje „Havarijní plán“ a předloží vodoprávnímu úřadu ke schválení. Dále bude zpracován „Povodňový plán“, který bude odsouhlasen povodňovým orgánem města Dubí.

Za ochranu přírody a krajiny:

- „....Povolení ke kácení dřevin, za předpokladu, že tyto nejsou součástí významného krajinného prvku, náhradní výsadby nebo stromořadí, není třeba pro stromy o obvodu kmene do 80 cm měřeného ve výšce 130 cm nad zemí nebo zapojené porosty dřevin do celkové plochy 40 m², dále pro porosty energetických dřevin nebo vánočních stromků zpravidla jednoho druhu, pěstovaných pro dosažení rychlé a vysoké produkce stromků nebo dřevní hmoty a s produkčním cyklem mezi sklizněmi do 10 let a pro ovocné dřeviny rostoucí na pozemcích v zastavěném území evidovaných v katastru nemovitostí jako druh pozemku zahrada nebo zastavěná plocha a nádvoří...“. Rozhodnutí o povolení kácení bude vydáno až po nabytí právní moci rozhodnutí vydaného dle zvláštních právních předpisů (stavební zákon): bude-li v dané věci vydáváno.
- V případě, že dřeviny a keře (podlimitní i nadlimitní), které je nezbytné odstranit, rostou na pozemku, který **není** ve vlastnictví stavebníka, **vždy** je nezbytný souhlas vlastníka pozemku k tomuto zásahu.
- Dle § 5 vyhlášky č. 189/2013 Sb. se kácení dřevin provádí zpravidla v období jejich vegetačního klidu. Obdobím vegetačního klidu se rozumí obdobím přirozeného útlumu fyziologických a ekologických funkcí dřeviny.
- Vznikne-li v místech, kde bude stavba prováděna v blízkosti vegetace a při stavebních opatřeních, nebezpečí mechanického poškození nebo zničení v kořenovém prostoru nebo nadzemních částí vegetace, budou dodržena potřebná ochranná opatření dle arboristického standardu AOPK ČR „Ochrana dřevin při stavební činnosti“ SPPK A01 002:2017.

Závěr:

Magistrát města Teplice, odbor životního prostředí na základě dílčích stanovisek dle jednotlivých úseků veřejné správy konstatuje, že pro stavbu „Bystřice, ř. km 12,541 – 13,261 (Dubí) - rekonstrukce“ **stanovuje výše uvedené požadavky.**

Upozorňujeme však žadatele i příslušný stavební úřad, že **dalším dotčeným orgánem je Ministerstvo zdravotnictví, Český inspektorát lázní a zřídel** (viz dílčí stanovisko č. 5) a **Krajský úřad Ústeckého kraje** (viz dílčí stanovisko č. 7).

Ing. Dagmar Teuschelová
vedoucí odboru životního prostředí

Rozdělovník:

- Adresát
- Vlastní
- Městský úřad Dubí, stavební úřad, Ruská 264, 417 01 Dubí

Doložka konverze na žádost do dokumentu v listinné podobě

Tento dokument v listinné podobě, který vznikl pod pořadovým číslem **402340_000456** převedením z dokumentu obsaženého v datové zprávě, skládajícího se z **4** listů, se shoduje s obsahem dokumentu, jehož převedením vznikl.

Autorizovanou konverzí dokumentu se nepotvrzuje správnost a pravdivost údajů obsažených v dokumentu a jejich soulad s právními předpisy.

Obsah předložené datové zprávy k provedení autorizované konverze byl ve shodě se záznamy Informačního systému datových schránek. Tato datová zpráva s číslem 790476689 byla systémem přenesena dne 02.06.2020 v 14:47:15. Platnost datové zprávy byla ověřena dne 03.06.2020 v 11:16:16. Datová zpráva byla opatřena elektronickou značkou, zaručenou elektronickou pečeti založenou na certifikátu pro elektronickou pečeť vydaném kvalifikovaným poskytovatelem služeb vytvářejících důvěru, nebo uznávanou elektronickou pečeti. Údaje o elektronické značce nebo pečeti: číslo certifikátu **50 70 FD**, certifikát byl vydán **PostSignum Qualified CA 3, Česká pošta, s.p. [IČ 47114983]** pro **Informační systém datových schránek - produkční prostředí Ministerstvo vnitra České republiky [IČ 00007064]**. Elektronická značka nebo pečeť byla označena časovým razítkem. Datum a čas **03.06.2020 06:03:39**, číslo kvalifikovaného časového razítka nebo kvalifikovaného elektronického časového razítka **01 40 71 46**, časové razítko bylo vydáno **PostSignum Qualified CA 5, Česká pošta, s.p.**

Odesílající datová schránka:

Název: Statutární město Teplice

Adresa: náměstí Svobody 2/2, 41501 Teplice, CZ

ID datové schránky: nmrb49w

Typ uživatele: Pověřená osoba

Vstupní dokument obsažený v datové zprávě byl podepsán zaručeným elektronickým podpisem založeným na certifikátu vydaném kvalifikovaným poskytovatelem a platnost zaručeného elektronického podpisu byla ověřena dne 03.06.2020 v 11:16:20. Zaručený elektronický podpis byl shledán platným (dokument nebyl změněn) a ověření platnosti certifikátu bylo provedeno vůči zveřejněnému seznamu zneplatněných certifikátů vydanému k datu 03.06.2020 09:25:08. Údaje o zaručeném elektronickém podpisu: číslo kvalifikovaného certifikátu **01 51 17 65**, kvalifikovaný certifikát byl vydán kvalifikovaným poskytovatelem **PostSignum Qualified CA 4, Česká pošta, s.p.** pro podepisující osobu **Dagmar Teuschelová, vedoucí odboru životního prostředí, magistrát města Teplice, 1315, STATUTÁRNÍ MĚSTO TEPLICE**. Elektronický podpis nebyl označen časovým razítkem.

Vystavil: Česká pošta, s.p.

Pracoviště: Stráž pod Ralskem

Česká pošta, s.p. dne 03.06.2020

Jméno, příjmení a podpis osoby, která autorizovanou konverzi dokumentu provedla:

GABRIELA ŠIKLOVÁ

Otisk úředního razítka:



129253558-242547-200603111602

Poznámka:

Kontrolu této doložky lze provést v centrální evidenci doložek přístupné způsobem umožňujícím dálkový přístup na adrese <https://www.czechpoint.cz/overovacidoložky>.

MAGISTRÁT MĚSTA TEPLICE

Náměstí Svobody 2, 415 95 T e p l i c e

odbor životního prostředí

Spis. zn. MGMT/038991/2020

Č.j. MGMT/038991/2020

Zn. OŽP/Koz/ZS07-VKP

Skartační znak: 246.4 / V5

V Teplicích dne: 25. května 2020

Vyřizuje/telefon:

Ing. Kozáková / 417 510 571

Vodohospodářský rozvoj a výstavba a.s.

Hrnčířská 2985

417 01 Česká Lípa

Závazné stanovisko k zásahu do zákonem stanoveného významného krajinného prvku – vodní tok Bystřice

Magistrát města Teplice, odbor životního prostředí, jako správní orgán ochrany přírody příslušný, dle § 77 odst. 1 písm. a), zákona ČNR č. 114/1992 Sb., o ochraně přírody a krajiny, v platném znění (dále jen „zákon“), k výkonu státní správy ve věcech ochrany přírody a krajiny, **vydává** dle § 4 odst. 2 zákona č. 114/1992 Sb., a dle ustanovení § 149 odst. 1 zákona č. 500/2004 Sb., správní řád, ve znění pozdějších předpisů, **toto závazné stanovisko k zásahu do zákonem stanoveného významného krajinného prvku – vodní tok Bystřice**

Magistrát města Teplice, odbor životního prostředí, orgán ochrany přírody a krajiny **vydává**

souhlas

v souladu s § 4 odst. 2 zákona č. 114/1992 Sb., o ochraně přírody a krajiny, ve znění pozdějších změn a doplňků (dále jen zákon), **se zásahem do zákonem stanoveného významného krajinného prvku v rámci akce:**

„Bystřice, ř. km 12,541 – 13,261 (Dubí) - rekonstrukce“

Stavbou budou dotčeny pozemky:

p.č. 1309/21, 1348/30, 1281/1, 1281/4, 1367/5, 1260/1, 1260/2, 1336, 1270/3, 1270/5, 1296/1, 1266/1, 1260/3, 1249/1, 1244/1, 1227/1, 1281/3, 1309/1, 1414, 1412, 1411, 1282, 1413/1, 1285/1, 1286, 1288, 1258, 1256, 1255 a 1371, k.ú. Dubí u Teplic

Souhlas se uděluje za těchto podmínek:

1. Při realizaci akce je nutno dbát základních povinností při obecné ochraně přírody uvedených v § 4 zákona o ochraně přírody a krajiny, akce bude zajištěna tak, aby nedošlo k narušení či oslabení stabilizační funkce významného krajinného prvku, který je zároveň součástí územního systému ekologické stability (ÚSES), v krajině jako celku.
2. Během prací nedojde ke znečištění vody/půdy ropnými či jinými cizorodými látkami.
3. Vybourané hmoty či jiné cizorodé látky nebudou po dokončení prací ponechány na místě. Vše bude odvezeno na řízenou skládku.
4. Prostranství nesmí být znečišťováno, musí být uvedeno do původního stavu ihned po skončení užívání.
5. Stavba si vyžádá kácení dřevin rostoucí mimo les, je nezbytné postupovat v souladu s ust. § 8 zák. 114/1992 Sb., o ochraně přírody a krajiny, v platném znění.
6. V případě, že bude v dutině dřeviny během odborného kácení dřevin objeven jakýkoliv volně žijící živočich (netopýr, pták, čolek, skokan) bude neprodleně kontaktován příslušný orgán

ochrany přírody a krajiny (MgM Teplice, odbor životního prostředí, Krajský úřad Ústeckého kraje), práce budou ihned přerušeny.

7. Dřeviny, v jejichž blízkosti bude umístěna stavební technika, budou opatřeny ochranným bedněním vyrobeným např. z dřevěných palet tak, aby nedošlo k jejich poškození oděrem.
8. Stavba se z části nachází na území evropsky významné lokality Východní Krušnohoří. Dle § 77a odst. 4 písm. l) zákona č. 114/1992 Sb., o ochraně přírody a krajiny vykonává státní správu na území evropsky významné lokality příslušný Krajský úřad. Je třeba zažádat Krajský úřad Ústeckého kraje o závazné stanovisko.
9. Pokud by se v průběhu realizace stavby na lokalitě objevil zvláště chráněný druh živočicha, bude investor nebo stavebník neprodleně kontaktovat příslušný orgán ochrany přírody a krajiny (MgM Teplice, odbor životního prostředí, Krajský úřad Ústeckého kraje), aby mohl být proveden záchranný transfer na nejbližší vhodné stanoviště.

O d ů v o d n ě n í :

Magistrát města Teplice, orgán ochrany přírody a krajiny, obdržel dne 09. 04. 2020 žádost od Povodí Ohře, státní podnik, v zastoupení firmy Vodohospodářský rozvoj a výstavba a.s., se sídlem Nábřeží 90/4, 150 00 Praha 5, IČ 47116901, o závazné stanovisko k zásahu do významného krajinného prvku v rámci akce „Bystřice, ř. km 12,541 – 13,261 (Dubí) - rekonstrukce“.

Součástí žádosti:

- ✓ plná moc ze dne 14. 06. 2018, která zmocňuje Vodohospodářský rozvoj a výstavba a.s. k zastupování Povodí Ohře, státní podnik, k zastupování ve všech prvních jednání ve správních řízeních v rámci stavby – „Bystřice, ř. km 12,541 – 13,261 (Dubí) - rekonstrukce“.
- ✓ projektová dokumentace z března 2020 zpracovanou společností Vodohospodářský rozvoj a výstavba a.s. (Ing. Pavel Menhart ČKAIT 0201948).

Projektová dokumentace řeší rekonstrukci stávajícího opevnění a dna vodního toku Bystřice (dále jen vodní tok), který z velké části protéká místní částí města Dubí. Řešená část ř.km. 12,541 – 13,361 vodního toku se nachází v úseku mezi šterkovou přehrázkou na p.p.č 1309/21 a silničním mostem. Tento úsek je z velké části opevněn (zdi, dlažba). Opevnění je ve velmi špatném stavu.

Stavba je členěna na objekty a technická a technologická zařízení:

- SO 01 – rekonstrukce koryta (ř. km. 12, 604 – 12,800, délka 196 m)
odstranění stávajícího opevnění dna i břehů. Břehy budou upraveny kamennou zdí z lomového kamene na cementovou maltu a dno bude upraveno kamennou rovinou z lomového kamene uložením do betonového lože. Stávající stupně budou odstraněny a nivelita dna bude upravena do jednotlivého sklonu ve tvaru střelky. Veškeré vyústění do toku zůstane zachováno.
- SO 01.1 – oprava nábrežní zdi – rekonstrukce odběrného objektu (ř.km. 12,700 – 12, 723)
odstranění stávajícího odběrného objektu, celková rekonstrukce dle požadavků vlastníka.
- SO 02 – rekonstrukce koryta (ř.km. 12,800 – 13, 020, délka 220 m)
odstranění stávajícího opevnění dna i břehů. Břehy budou upraveny kamennou zdí z lomového kamene na cementovou maltu a dno bude upraveno kamennou rovinou z lomového kamene uložením do betonového lože. Stávající stupně budou odstraněny a nivelita dna bude upravena do jednotlivého sklonu ve tvaru střelky. Veškeré vyústění do toku zůstane zachováno.
- SO 02.1 – rekonstrukce vyústění do rybníka – Hamerský rybník (ř.km. 12, 810)
odstranění stávajícího vyústění potoka a nahrazení novým vyústěním ve stávajících parametrech.

- SO 02.2 – rekonstrukce vyústění potoka – Bobová potok (ř.km. 12, 913)
odstranění stávajícího vyústění potoka a nahrazení novým vyústěním ve stávajících parametrech.
- SO 02.3 – rekonstrukce nátok do rybníka – Hamerský rybník (ř.km. 13, 020)
odstranění stávajícího nátokového objektu a hrázky v korytě toku. Stávající nátokový objekt zůstane zachován a nově bude vybudován spolu s rozdělovacím objektem, který umožní zachování minimálního zůstatkového průtoku do koryta.
- SO 03 – rekonstrukce koryta (ř.km. 13,020 – 13,247, délka 227 m)
odstranění stávajícího opevnění dna i břehů. Břehy budou upraveny kamennou zdí z lomového kamene na cementovou maltu a dno bude upraveno kamennou rovinaninou z lomového kamene uložením do betonového lože. Stávající stupně budou odstraněny a nivelita dna bude upravena do jednotlivého sklonu ve tvaru střelky. Veškeré zaústění do toku zůstane zachováno.
- SO 03.1 – rekonstrukce vyústění potoka (ř.km. 13,116)
odstranění stávajícího vyústění potoka a nahrazení novým vyústěním ve stávajících parametrech.
- SO 03.2 – vyústění MVE (ř.km. 13,133)
- SO 04 – rekonstrukce dopadiště přehrážky (ř.km. 13,020)
odstranění stávajícího opevnění ve dně a nahrazení novým opevněním z těžké drsné kameniny uložené do betonového lože.

Lesní pozemky budou dotčeny dočasným zábořem - pozemky určené k plnění funkce lesa p.č. 1309/1, 1414, 1412, 1411, 1413/1, k.ú. Dubí u Teplic.

V rámci stavby se předpokládá s kácením dřevin, které jsou v kolizi s navrhovanou stavbou (opěrnými zdmi koryta) a dále s navrhovanými přístupy. Rovněž je navrženo odstranění náletové vegetace, která prorůstá stávajícími zdmi nebo se nalézá v profilu vodního toku. Celkově se předpokládá s odstraněním křovin o celkové ploše 5 200 m² a s kácením celkem 57 ks vzrostlých dřevin.

Orgán ochrany přírody a krajiny zvážil všechny možné negativní dopady, které by mohly určitým způsobem narušit vodní tok Bystřice v k.ú. Dubí u Teplic, jakožto významný krajinný prvek. Po zvážení všech skutečností neshledal orgán ochrany přírody a krajiny dostatečně závažný důvod pro nevydání souhlasného stanoviska. Rekonstrukcí vodního toku dojde k posílení ekologicko – stabilizační funkce významného prvku, díky čemuž se vytvoří vhodné prostředí pro flóru a faunu v dané lokalitě.

Rekonstrukcí stávajícího opevnění a dna vodního toku Bystřice v k.ú. Dubí u Teplic, nedojde, v případě dodržení výše uvedených podmínek (viz podmínky výše 1 - 9), k ohrožení nebo oslabení zákonem stanoveného významného krajinného prvku. Výše uvedené podmínky jsou podmíněny skutečností, že je nutné minimalizovat možné negativní dopady na vlastní podstatu významného krajinného prvku jako celku a minimalizovat potencionální ohrožení či oslabení jeho ekologicko - stabilizační funkce.

V souladu s ustanovením § 4 odst. 2 zákona 114/1992 Sb., ve znění pozdějších předpisů, na základě doložených dokladů, vydává odbor životního prostředí MgM Teplice k zamýšlenému zásahu do výše uvedeného VKP toto závazné stanovisko, kterým se stanovují podmínky pro realizaci výše uvedené akce. Při splnění uvedených podmínek nelze předpokládat narušení VKP. Podmínky jsou stanoveny tak, aby nedošlo ke střetu se zájmy ochrany přírody a krajiny.

Pokud by akce ze strany žadatele měla negativní dopad na dané území, přistoupí orgán ochrany přírody v souladu se zákonem č. 114/1992 Sb. o ochraně přírody a krajiny, k zákazu nebo omezení akce.

P o u č e n í:

Závazné stanovisko nemá povahu samostatného správního rozhodnutí, nelze se proti němu odvolat, jeho obsah lze napadnout pouze v rámci odvolání podaného proti rozhodnutí ve věci samé (§ 149 odst. 4 správního řádu)

„otisk úředního razítka“

„elektronicky podepsáno“

.....
oprávněná úřední osoba
Ing. Sandra Kozáková, os. č. 2490
odborný pracovník OŽP

.....
Ing. Dagmar Teuschelová
vedoucí odboru životního prostředí

Doložka konverze na žádost do dokumentu v listinné podobě

Tento dokument v listinné podobě, který vznikl pod pořadovým číslem 402064 000634 převodem z dokumentu obsaženého v datové zprávě, skládajícího se z 4 listů, se shoduje s obsahem dokumentu, jehož převodem vznikl.

Autorizovanost konverze dokumentu se nepotvzuje správností a pravdivostí údajů obsažených v dokumentu a jejich soulad s právními předpisy.

Obsah předložené datové zprávy k provedení autorizované konverze byl ve shodě se vzájemný Informační systém datových schránek. Tato datová zpráva s číslem 70800019 byla systémem přenesena dne 26.05.2020 v 13:58:38. Platnost datové zprávy byla ověřena dne 27.05.2020 v 15:29:55. Datová zpráva byla opatřena elektronickou značkou, zaručenou elektronickou pečeti založenou na certifikátu pro elektronickou pečeť vydaném kvalifikovaným poskytovatelem služeb vytvářejících důvěru, nebo uznávanou elektronickou pečeti. Údaje o elektronické značce nebo pečeti: číslo certifikátu **50 70 FD**, certifikát byl vydán **PostSignum Qualified CA 3, Česká pošta, s.p. [IČ 47114983]** pro **Informační systém datových schránek - produkční prostředí Ministerstvo vnitra České republiky [IČ 00007064]**. Elektronická značka nebo pečeť byla označena časovým razítkem. Datum a čas **27.05.2020 06:07:54**, číslo kvalifikovaného časového razítka nebo kvalifikovaného elektronického časového razítka **01 40 71 46**, časové razítko bylo vydáno **PostSignum Qualified CA 5, Česká pošta, s.p.**

Odesílající datová schránka:

Název: Statutární město Teplice

Adresa: náměstí Svobody 2/2, 41501 Teplice, CZ

ID datové schránky: nmrb49w

Typ uživatele: Pověřená osoba

Vstupní dokument obsažený v datové zprávě byl podepsán zaručeným elektronickým podpisem založeným na certifikátu vydaném kvalifikovaným poskytovatelem a platnost zaručeného elektronického podpisu byla ověřena dne 27.05.2020 v 15:30:00. Zaručený elektronický podpis byl shledán platným (dokument nebyl změněn) a ověření platnosti certifikátu bylo provedeno vůči zveřejněnému seznamu zneplatněných certifikátů vydanému k datu 27.05.2020 14:04:52. Údaje o zaručeném elektronickém podpisu: číslo kvalifikovaného certifikátu **4F C6 A0**, kvalifikovaný certifikát byl vydán kvalifikovaným poskytovatelem **PostSignum Qualified CA 3, Česká pošta, s.p. [IČ 47114983]** pro podepisující osobu **Ing. Sandra Kozáková, odborný pracovník OŽP, Statutární město Teplice, 2490, STATUTÁRNÍ MĚSTO TEPLICE [IČ 00266621]**. Uznávaný elektronický podpis byl označen platným kvalifikovaným časovým razítkem nebo kvalifikovaným elektronickým časovým razítkem vydaným kvalifikovaným poskytovatelem. Platnost časového razítka byla ověřena dne 27.05.2020 v 15:30:00. Údaje o časovém razítku: datum a čas **26.05.2020 13:48:29**, číslo kvalifikovaného certifikátu pro časové razítko **01 40 71 44**, časové razítko bylo vydáno kvalifikovaným poskytovatelem **PostSignum Qualified CA 5, Česká pošta, s.p.**

Vystavil: **Česká pošta, s.p.**

Pracoviště: **Česká Lípa 3**

Česká pošta, s.p. dne 27.05.2020

Jméno, příjmení a podpis osoby, která autorizovanou konverzi dokumentu provedla:

ŽANETA DEKOJOVÁ

Otisk úředního razítka:



129082874-12798-200527152934

Poznámka:

Kontrolu této doložky lze provést v centrální evidenci doložek přístupné způsobem umožňujícím dálkový přístup na adrese <https://www.czechpoint.cz/overovacidolozky>.

MAGISTRÁT MĚSTA TEPLICE
Náměstí Svobody 2, 415 95 T e p l i c e
odbor životního prostředí

Vyřizuje: Jaromír Edelmann
Značka: OŽP/Ed/221.2/ZS-14
V Teplicích dne: 04.05.2020

telefon: 417 510 570
e-mail: edelmann@teplice.cz

Vodohospodářský rozvoj a výstavba a.s.
k rukám paní Petře Hnátkové
Divize 01 – TDS Česká
Hrnčířská 2985
470 01 Česká Lípa
DS: 4qfgxx3

Závazné stanovisko ke stavbě do 50 m od lesa

Výrok:

Magistrát města Teplice, odbor životního prostředí, jako státní správa lesů příslušný podle ustanovení § 48 odst. 2 písm. c) zákona č. 289/1995 Sb., o lesích a o změně a doplnění některých zákonů, ve znění pozdějších předpisů (dále „*lesní zákon*“ a „*správní orgán*“) vydává podle ustanovení § 149 odst. 1 zákona č. 500/2004 Sb., správní řád, ve znění pozdějších předpisů (dále „*správní řád*“) a podle § 14 odst. 2 lesního zákona, toto závazné stanovisko pro žadatele: **Povodí Ohře, státní podnik, se sídlem Bezručova 4219, 430 03 Chomutov, IČ: 70889988, zastoupená na základě plné moci společností Vodohospodářský rozvoj a výstavba a.s., Nábřeží 90/4, 150 00 Praha 5, IČ: 47116901**, ve kterém

souhlasí

se stavbou: „**Bystřice, ř. km 12,541 – 13,261 (Dubí) - rekonstrukce**“ na p.p.č. 1309/21, 1348/30, 1281/1, 1281/4, 1367/5, 1260/1, 1260/2, 1336, 1270/3, 1270/5, 1269/1, 1266/1, 1260/3, 1249/1, 1244/1, 1227/1, 1281/3, 1309/1, 1414, 1412, 1411, 1282, 1413/1, 1285/1, 1286, 1288, 1258, 1256, 1255, 1371 v k.ú. Dubí u Teplic v ochranném pásmu (50m) nejbližších lesních parcel p.p.č. 1309/1, 1414, 1412, 1411 a 1413/1 v k.ú. Dubí u Teplic.

Souhlas se uděluje za splnění následujících podmínek:

- 1) Před započítím prací, bude žadatel disponovat pravomocným rozhodnutím o dočasném odnětí lesních pozemků PUPFL podle § 13, lesního zákona.
- 2) Před započítím prací, bude vyznačená plocha staveniště, která bude v souladu s rozsahem dočasného odnětí pozemku z PUPFL. Tato plocha staveniště bude předána místně příslušnému revírníkovi.
- 3) Po nabytí právní moci rozhodnutí o dočasném odnětí pozemků z PUPFL, dojde k uzavření nájemní smlouvy na pozemky dotčené stavbou.
- 4) Při provádění výkopových a stavebních prací je povoleno odkládat výkopek a skladovat materiál potřebný k realizaci stavby pouze v plošce dočasného odnětí pozemků PUPFL. Jakýkoli další zásah do okolních pozemků s právem hospodařit LČR, s.p. je zakázán. Po ukončení stavebních prací, budou pozemky uvedeny do původního stavu (urovnány, zatravněny).
- 5) Odstraňování dřevin na pozemcích s právem hospodařit pro LČR, s.p., bude provedeno v souladu s projektovou dokumentací a vlastní realizace těžby bude provedena až po vydání pravomocného rozhodnutí o dočasném odnětí z PUPFL.
- 6) Stavba bude zajištěna v koordinaci a vzájemnou uvědomělostí s LČR, s.p. LS Litvínov.

Souhlas se uděluje na dobu platnosti rozhodnutí vydaného podle zvláštních předpisů příslušným stavebním úřadem či jiným orgánem státní správy.

Odůvodnění:

Magistrát města Teplice, odbor životního prostředí, obdržel dne 09.04.2020, jako orgán státní správy lesů (OSSL) žádost o vydání závazného stanoviska ke stavbě do 50 m od okraje lesa pro souhlasu se stavbou, která je uvedena ve výroku. Záměr žadatele je tedy rekonstrukce a stabilizace koryta a břehů řešeného úseku toku. Stávající poškozené opevnění dna a břehů koryta, budou obnovena tak, aby nedocházelo k dalším škodám na opevnění či přilehlých pozemcích. Rekonstrukce bude probíhat v blízkosti a přímo na dotčených lesních pozemcích PUPFL p.p.č. 11309/1, 1414, 1412, 1411 a 1413/1 v k.ú. Dubí u Teplic.

Z doložené technické zprávy vyplývá, že řešená část toku Bystřice se nachází v Ústeckém kraji v místní části obce Dubí. Úsek opevněného koryta vodního toku je vymezen ř. km 12,604 – 13,261 (cca 657 m), tj. v úseku mezi šterkovou přehrážkou na p.č. 1309/21 a silničním mostem – mezi parcelami 1227/1 a 1227/5, vedle domu (objekt lázní) č.p. 21/3 v Lázeňské ulici. Lokalita se nachází v k.ú. Dubí u Teplic. Dotčený úsek toku lemuje nejprve na pravém i levém břehu lesní pozemky, dále pak zahrady a zatravněné plochy. Na pravém břehu se dále nachází přítok z Hamerského rybníka a na břehu levém pak zaústění přítoku Bobového potoka. Staveniště má být umístěno přímo v korytě potoka Bystřice v místech stavebních objektů. Jedná se o liniovou stavbu na vodním toku, kdy staveniště představuje vlastní koryto toku včetně jeho břehů a nejbližšího okolí (za břehovou hranou). Dále ke staveništi náleží dočasně dotčené pozemky sousedící s vodním tokem, které slouží pro přístup na stavbu zejména při úpravě břehu vodního toku a na umístění zařízení staveniště (manipulační pruhy šířky do 5 m). Tyto dočasné plochy budou po dokončení stavby uvedeny do původního stavu.

V tomto případě se tedy jedná o stavbu, která se místy přímo dotýká lesních pozemků s ochranou PUPFL. Z toho důvodu stanovil OSSL podmínku pro vydání rozhodnutí o odnětí nebo omezení pozemků PUPFL před započítáním stavebních prací na těchto lesních pozemcích. Žadatel v tomto případě pohotově podal žádost o závazné stanovisko a žádost o rozhodnutí o odnětí nebo omezení lesních pozemků PUPFL současně.

Na základě shora uvedených skutečností, dospěl správní orgán tedy k názoru, že předmětná stavba bude v dané lokalitě v obecném zájmu prospěšná. Správní orgán zvážil i skutečnost, že součástí žádosti o závazné stanovisko, bylo i kladné vyjádření Lesů ČR, s.p., LS Litvínov (LČR235/001183/2020), která stanovila podmínky, za kterých se stavbou souhlasí. Správní orgán tyto podmínky použil jako závazné i v tomto stanovisku, aby ochránil zájem vlastníka těchto lesních pozemků.

Na základě shora uvedených skutečností tedy správní orgán se stavbou souhlasí.

Vzhledem k tomu, že vydání souhlasu podle § 14 odst. 2 lesního zákona **není samostatným** rozhodnutím ve správním řízení, ale jedná se o úkon učiněný věcně a místně příslušným orgánem státní správy lesů, jehož obsah je závazný pro výrokovou část rozhodnutí příslušného úřadu, vydává výše uvedený orgán státní správy uvedený souhlas ve formě závazného stanoviska ve smyslu ustanovení § 149 správního řádu.

Poučení:

Závazné stanovisko nemá povahu samostatného správního rozhodnutí, nelze se proti němu odvolat, jeho obsah lze napadnout pouze v rámci odvolání podaného proti rozhodnutí ve věci samé (§ 149 odst. 4 správního řádu)

„elektronicky podepsáno“

„otisk úředního razítka“

oprávněná úřední osoba

Jaromír Edelmán, os.č. 2449

odborný pracovník OŽP

Ing. Dagmar Teuschelová

vedoucí odboru životního prostředí

Doložka konverze na žádost do dokumentu v listinné podobě

Tento dokument v listinné podobě, který vznikl pod pořadovým číslem **402064_000598** převedením z dokumentu obsaženého v datové zprávě, skládajícího se z **2** listů, se shoduje s obsahem dokumentu, jehož převedením vznikl.

Autorizovanou konverzí dokumentu se nepotvrzuje správnost a pravdivost údajů obsažených v dokumentu a jejich soulad s právními předpisy.

Obsah předložené datové zprávy k provedení autorizované konverze byl ve shodě se záznamy Informačního systému datových schránek. Tato datová zpráva s číslem 780162946 byla systémem přenesena dne 04.05.2020 v 16:59:43. Platnost datové zprávy byla ověřena dne 05.05.2020 v 15:41:11. Datová zpráva byla opatřena elektronickou značkou, zaručenou elektronickou pečeti založenou na certifikátu pro elektronickou pečeť vydaném kvalifikovaným poskytovatelem služeb vytvářejících důvěru, nebo uznávanou elektronickou pečeti. Údaje o elektronické značce nebo pečeti: číslo certifikátu **50 70 FD**, certifikát byl vydán **PostSignum Qualified CA 3, Česká pošta, s.p. [IČ 47114983]** pro **Informační systém datových schránek - produkční prostředí Ministerstva vnitra České republiky [IČ 00007064]**. Elektronická značka nebo pečeť byla označena časovým razítkem. Datum a čas **05.05.2020 07:44:42**, číslo kvalifikovaného časového razítka nebo kvalifikovaného elektronického časového razítka **01 40 71 47**, časové razítko bylo vydáno **PostSignum Qualified CA 5, Česká pošta, s.p.**

Odesílající datová schránka:

Název: Statutární město Teplice

Adresa: náměstí Svobody 2/2, 41501 Teplice, CZ

ID datové schránky: nmrb49w

Typ uživatele: Pověřená osoba

Vstupní dokument obsažený v datové zprávě byl podepsán kvalifikovaným elektronickým podpisem a platnost kvalifikovaného elektronického podpisu byla ověřena dne 05.05.2020 v 15:41:18. Kvalifikovaný elektronický podpis byl shledán platným (dokument nebyl změněn) a ověření platnosti kvalifikovaného certifikátu pro elektronický podpis bylo provedeno vůči zveřejněnému seznamu zneplatněných certifikátů vydanému k datu 05.05.2020 14:22:52. Údaje o kvalifikovaném elektronickém podpisu: číslo kvalifikovaného certifikátu pro elektronický podpis **4E 70 D6**, kvalifikovaný certifikát pro elektronický podpis byl vydán kvalifikovaným poskytovatelem služeb vytvářejících důvěru **PostSignum Qualified CA 3, Česká pošta, s.p. [IČ 47114983]** pro podepisující osobu **Jaromír Edlmann, odborný pracovník OŽP, magistrát města Teplice, 2449, STATUTÁRNÍ MĚSTO TEPLICE [IČ 00266621]**. Uznávaný elektronický podpis byl označen platným kvalifikovaným časovým razítkem nebo kvalifikovaným elektronickým časovým razítkem vydaným kvalifikovaným poskytovatelem. Platnost časového razítka byla ověřena dne 05.05.2020 v 15:41:18. Údaje o časovém razítku: datum a čas **04.05.2020 16:54:39**, číslo kvalifikovaného certifikátu pro časové razítko **01 40 71 42**, časové razítko bylo vydáno kvalifikovaným poskytovatelem **PostSignum Qualified CA 5, Česká pošta, s.p.**

Vystavil: Česká pošta, s.p.

Pracoviště: Česká Lípa 3

Česká pošta, s.p. dne 05.05.2020

Jméno, příjmení a podpis osoby, která autorizovanou konverzi dokumentu provedla:

JITKA KRESÁČOVÁ

Otisk úředního razítka:



128517670-202918-200505154042

Poznámka:

Kontrolu této doložky lze provést v centrální evidenci doložek přístupné způsobem umožňujícím dálkový přístup na adrese <https://www.czechpoint.cz/overovacidolozky>.



Magistrát města Teplice

Náměstí Svobody 2, 415 01 Teplice
odbor životního prostředí

vyřizuje: Jaromír Edelmann
telefon: 417 510 570
e-mail: edelmann@teplice.cz

Toto rozhodnutí nabylo právní moci
dne 29.6.2021
Magistrát města Teplice dne.....



V Teplicích dne: 10.06.2021
Číslo jednací: MgMT/050923/2021
Spisový znak: MgMT/050923/2021
Počet stran/příloh: 4/1

ROZHODNUTÍ

Magistrát města Teplice, odbor životního prostředí, jako orgán státní správy lesů dle § 47 odst. 1 písm. a) zákona č. 289/1995 Sb., o lesích a o změně a doplnění některých zákonů (dále „*lesní zákon*“), v platném znění, příslušný dle § 48 odst. 1 písm. d) a dle § 16 odst. 1 lesního zákona a dále dle § 64 zákona č. 128/2000 Sb., o obcích, v platném znění (dále „*správní orgán*“), ve správním řízení, vedeném v souladu se zákonem č. 500/2004 Sb., správní řád, v platném znění, **povoluje**

žadatel:

Povodí Ohře, státní podnik, se sídlem Bezručova 4219, 430 03 Chomutov, IČ: 70889988, zastoupen na základě plné moci společností Vodohospodářský rozvoj a výstavba a.s., Nábřeží 90/4, 150 00 Praha 5, IČ: 47116901,

podle § 13 odst. 1 lesního zákona

Dočasné odnětí částí pozemků v k.ú. Dubí u Teplic, a to z důvodu stavby „Bystřice, ř. km 12,541 – 13,261 (Dubí) - rekonstrukce“

Výčet pozemků s dočasně odňatou výměrou:

1309/1 o výměře 0,1500 ha
1414 o výměře 0,0089 ha
1412 o výměře 0,0070 ha
1411 o výměře 0,3000 ha
1413/1 o výměře 0,0700 ha
Celkem 0,5359 ha

Odnětí bude provedeno podle situačního zákresu, který je přílohou tohoto rozhodnutí.

Dočasné odnětí se povoluje na období od 01.03.2022 do 30.09.2023.

podle § 16 odst. 2 písm. f) lesního zákona tato

opatření v zájmu ochrany pozemků určených k plnění funkcí lesa

- Před započítáním prací, bude vyznačena plocha staveniště, která bude v souladu s rozsahem dočasného odnětí pozemku z PUPFL. Tato plocha staveniště bude předána místně příslušnému revírnickovi.
- Při provádění výkopových a stavebních prací je povoleno odkládat výkopek a skladovat materiál potřebný k realizaci stavby pouze v ploše dočasného odnětí pozemků z PUPFL. Jakýkoliv další zásah do okolních pozemků s právem hospodařit LČR, s.p. je zakázán. Po ukončení stavebních prací budou odňaté pozemky vráceny do původního stavu (urovnány a zatravněny).
- Při předání pozemků investorovy stavby, budou s místně příslušným revírnickem sjednány podmínky pro užívání lesní dopravní sítě, která bude využita při realizaci stavby. Po dokončení stavby bude využívána LDS opravena a předána revírnickovi.
- Odstraňování dřevin na pozemcích s právem hospodařit pro LČR, s.p., bude provedeno v souladu s projektovou dokumentací, a vlastní realizace těžby bude provedena až po nabytí právní moci tohoto rozhodnutí a po uhrazení poplatků z předčasného mýcení. Kácení dřevin bude předem

nahlášeno a odsouhlaseno místně příslušným revírníkem a bude domluveno další nakládání s dřevní hmotou – místo a způsob uložení dřevní hmoty, případně odkoupení.

- e) Zahájení a ukončení stavebních prací bude nahlášeno příslušnému revírníkovi. Škody vzniklé v průběhu stavby budou odstraněny na náklady investora stavby.

Magistrát města Teplice, odbor životního prostředí **stanovuje** dle § 17 odst. 1 lesního zákona **poplatek za dočasné odnětí** (OLP), který je povinen zaplatit žadatel: **Povodí Ohře, státní podnik, se sídlem Bezručova 4219, 430 03 Chomutov, IČ: 70889988, zastoupen na základě plné moci společností Vodohospodářský rozvoj a výstavba a.s., Nábřeží 90/4, 150 00 Praha 5, IČ: 47116901, neboť v zájmu žadatele a na jeho žádost se dočasné odnětí provádí, a to takto:**

$$OLP = PP * CD * f \text{ (Kč/ha)}$$

PP = 6,3 m³/ha (průměrná roční potenciální produkce lesů v ČR v m³/ha, a to dle přílohy lesního zákona)

CD = 579 (průměrná cena dřeva na odvozním místě v Kč/m³, stanovena MZe ČR, dle § 49 odst. 3, písm. f) lesního zákona - na rok 2020 činí 579,- Kč)

f = 5

$$OLP = 6,3 \times 579 \times 5 = 18\,239,- \text{ Kč/ha} \times 0,5359 \text{ ha} = 9\,774,- \text{ Kč (zaokrouhleno)}$$

- V případě, že se odnětí uskuteční v průběhu kalendářního roku, stanoví se poplatek ve výši jedné dvanáctiny roční částky poplatku za každý, i započatý měsíc (§ 18 odst. 1 lesního zákona).
- Poplatek za období od 01.03.2022 do 31.12.2022 tedy činí celkem 8 145,- Kč.
- Poplatek za období od 01.01.2023 do 30.09.2023 tedy činí celkem 7 331,- Kč.
- Poplatek za dočasné odnětí se platí každoročně podle sazby stanovené pro první poplatek, a to vždy nejpozději do konce kalendářního roku, v němž odnětí trvá. (§ 18 odst. 1 lesního zákona) Nebude-li poplatek zaplacen v plné výši nejpozději v den jeho splatnosti, je investor povinen zaplatit za každý den prodlení penále ve výši 0,1 % z nezaplacené částky, a to počínaje dnem následujícím po dni splatnosti až do dne zaplacení včetně (§ 18 odst. 3 lesního zákona).
- Poplatek se platí na účet Celního úřadu Ústí nad Labem. Bankovní spojení pro zaplacení poplatku:
číslo účtu: 8758 – 27720411/0710
konstantní symbol: 1148
variabilní symbol: 70889988 (IČO žadatele-investora)
- Podle § 17 odst. 4 a 5 lesního zákona
(4) Z poplatku připadá 40 % obci, v jejímž katastrálním území došlo k odnětí, a 60 % Státnímu fondu životního prostředí. Poplatek, který je příjmem obce, může být použit jen pro zlepšení životního prostředí v obci nebo pro zachování lesa.
- 40% Město Dubí
- 60% Státní fond životního prostředí

Zaplacením poplatku zůstává nedotčena povinnost investora nahradit vlastníku lesa vzniklou újmu (§ 17 odst. 5. lesního zákona), pokud nějaká vznikla.

Účastníci řízení podle ustanovení § 27 odst. 1 správního řádu:

- Povodí Ohře, státní podnik, se sídlem Bezručova 4219, 430 03 Chomutov, IČ: 70889988, zastoupen na základě plné moci společností Vodohospodářský rozvoj a výstavba a.s., Nábřeží 90/4, 150 00 Praha 5, IČ: 47116901
- Lesy ČR, s.p., Lesní správa Litvínov, Máchova 1688, 436 01 Litvínov

Odůvodnění:

Magistrát města Teplice, odbor životního prostředí, jako orgán státní správy lesů (správní orgán) obdržel dne 12.05.2021 žádost o povolení dočasného odnětí částí parcel č. 1309/1 o výměře 0,1500 ha, 1414 o výměře 0,0089 ha, 1412 o výměře 0,0070 ha, 1411 o výměře 0,3000 ha, 1413/1 o výměře 0,0700 ha v k.ú. Dubí u Teplic (dále jen „*předmětné pozemky*“), které jsou pozemky určenými k plnění funkcí lesa s druhem využití „lesní pozemek“. Důvodem pro dočasné odnětí je v tomto případě rekonstrukce a oprava vodního toku Bystřice.

Vlastníkem lesního pozemku jsou Lesy ČR, s.p., kteří jsou rovněž účastníky řízení podle ust. § 27 odst. 1 správního řádu a vydaly k předmětnému záměru svůj souhlas za předpokladu splnění několika podmínek, které správní orgán zohlednil ve výroku svého rozhodnutí. Správní orgán považuje tyto podmínky za relevantní.

Součástí žádosti bylo rovněž sdělení k předmětné stavbě, které vydal Městský úřad Dubí, stavební úřad a územní plánování a ze kterého vyplývá, že stavební úřad nemá ke stavbě námitek.

K žádosti, bylo dále doloženo zdůvodnění požadavku s uvedením údajů o uvažovaném použití pozemků určených k plnění funkcí lesa, údaje o celkovém rozsahu pozemků určených k plnění funkcí lesa, jejichž zábor se předpokládá, údaje o dotčených pozemcích určených k plnění funkcí lesa podle katastru nemovitostí (obec, katastrální území, parcelní číslo, druh, výměra pozemku, údaje o vlastníku a nájemci pozemku), situační zakres dočasně oddělené části pozemku, stanoviska dotčených orgánů státní správy, jelikož nebude vydáváno územní rozhodnutí, vyjádření vlastníka a nájemce dotčených pozemků určených k plnění funkcí lesa, vyjádření odborného lesního hospodáře.


K žádosti tak byly podle správního orgánu doloženy potřebné náležitosti, dle § 1 písm. a) až k) vyhlášky č. 77/1996 Sb., a tak bylo přistoupeno k vydání rozhodnutí ve věci.

Zdejší správní orgán na základě předložených listinných podkladů, znalosti řešeného území a zvážení dopadů na zájmy chráněné lesním zákonem rozhodl tak, jak je uvedeno ve výrokové části tohoto rozhodnutí.

Poučení:

Proti tomuto rozhodnutí může účastník řízení, kterému se rozhodnutí oznamuje podle ustanovení § 72 správního řádu, podat podle ustanovení § 81 a násl. správního řádu odvolání, ve kterém se uvede, v jakém rozsahu se rozhodnutí napadá a dále namítaný rozpor s právními předpisy nebo nesprávnost rozhodnutí nebo řízení, jež mu předcházelo, a to ve lhůtě 15 dnů ode dne jeho oznámení ke Krajskému úřadu Ústeckého kraje, odboru životního prostředí a zemědělství, Velká Hradební 3118/48, 400 02 Ústí nad Labem, podáním učiněným u Magistrátu města Teplice, odboru životního prostředí, Krupská 346/2, 415 01 Teplice.

Podané odvolání má (v souladu s ustanovením § 85 odst. 1 správního řádu) odkladný účinek. Odvolání jen proti odůvodnění rozhodnutí je nepřípustné. Za počátek lhůty se považuje den následující po dni oznámení písemného vyhotovení tohoto rozhodnutí, nejpozději však po uplynutí 10. dne ode dne, kdy bylo nedoručené a uložené rozhodnutí připraveno k vyzvednutí.


oprávněná úřední osoba
Jaromír Edelmanna, os.č. 2449
odborný pracovník OŽP



.....
Ing. Dagmar Teuschelová
vedoucí odboru životního prostředí

ROZDĚLOVNÍK

Doporučeně:

- **Povodí Ohře, státní podnik**, se sídlem Bezručova 4219, 430 03 Chomutov, IČ: 70889988, zastoupen na základě plné moci společností **Vodohospodářský rozvoj a výstavba a.s.**, Nábřeží 90/4, 150 00 Praha 5, IČ: 47116901 (DS: 4qfgxx3)
- **Lesy ČR, s.p., Lesní správa Litvínov**, Máchova 1688, 436 01 Litvínov (DS: e8jcfsn)

Na vědomí (po nabytí právní moci):

- **Celní úřad pro Ústecký kraj**, Hoření 3540/7A, 400 11 Ústí nad Labem (DS: gabny7s)
- **Státní fond životního prostředí ČR**, Olbrachtova 2006/9, 140 00 Praha 4 (DS: favab6q)
- **Město Dubí**, Ruská 264, 417 01 Dubí, IČ: 00266281 (DS: fg8bwb3)

INŽENÝRSKÉ S

STAVEBNÍ OBJEKT 02.3 - REKONSTRUKCE
(HAMERSKÝ RYBNÍK)

Ř.KM 13,020
ROZDĚLOVACÍ OBJEKT

**VYBUDOVÁI
SJEZDU DO
KORYTA**

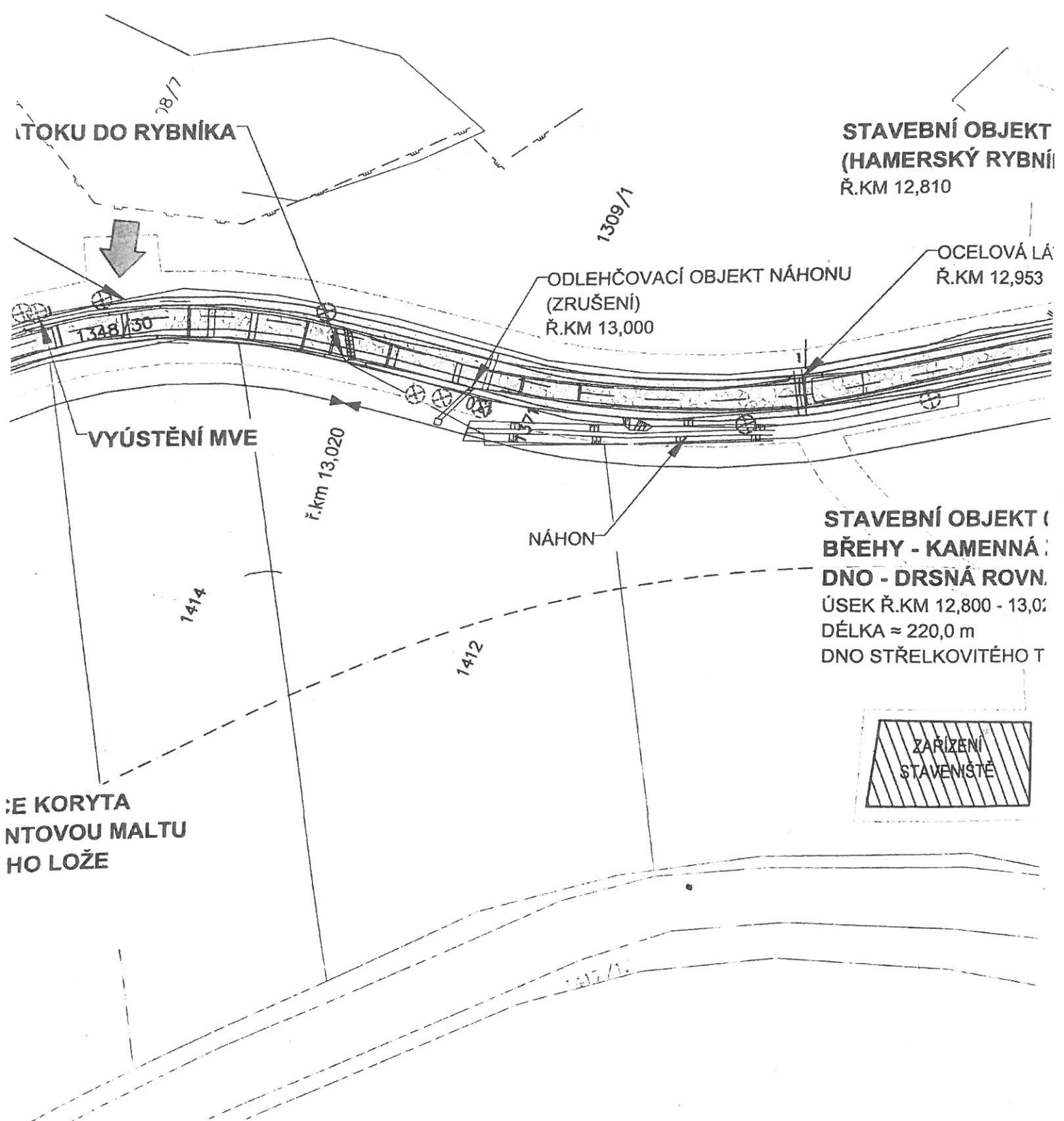
STAVEBNÍ OBJEKT 03.1 - REKONSTRUKCE VYÚSTĚNÍ POTOKA
Ř.KM 13,116

**STAVEBNÍ OBJEKT 03 - REKONSTRUKCE
BŘEHY - KAMENNÁ ZEĎ Z LK NA
DNO - ROVNANINA Z LK DO BETONU
ÚSEK Ř.KM 13,020 - 13,247
DÉLKA ≈ 227,0 m
DNO STŘELKOVITÉHO TVARU - SKLON 1:1**

**-STAVEBNÍ OBJEKT 04 - REKONSTRUKCE DOPADIŠTĚ PŘEHRÁŽKY
TĚŽKÁ KAMENNÁ ROVNANINA SE ŠTĚTOVOU VAZBOU
ÚSEK Ř.KM 13,247 - 13,261
DÉLKA ≈ 14,0 m**

- ODOVOD - SČVK
- NADZ. VEDENÍ TELEK. - CETIN
- KANALIZACE - SČVK
- PLYN STL - GRIDSERVICES
- PODZEMNI VN - ČEZ DISTR

k.ú. Dubí u Teplic



CE KORYTA
NTOVOU MALTU
HO LOŽE



1 - REKONSTRUKCE VYÚSTĚNÍ RYBNÍKA

**STAVEBNÍ OBJEKT 2.2 - REKONSTRUKCE VYÚSTĚNÍ POTOKA
(BOBOVÝ POTOK)**

Ř.KM 12,913

**REKONSTRUKCE KORYTA
Z LK NA CEMENTOVOU MALTU
A Z LK DO BETONOVÉHO LOŽE**

U - SKLON 10%

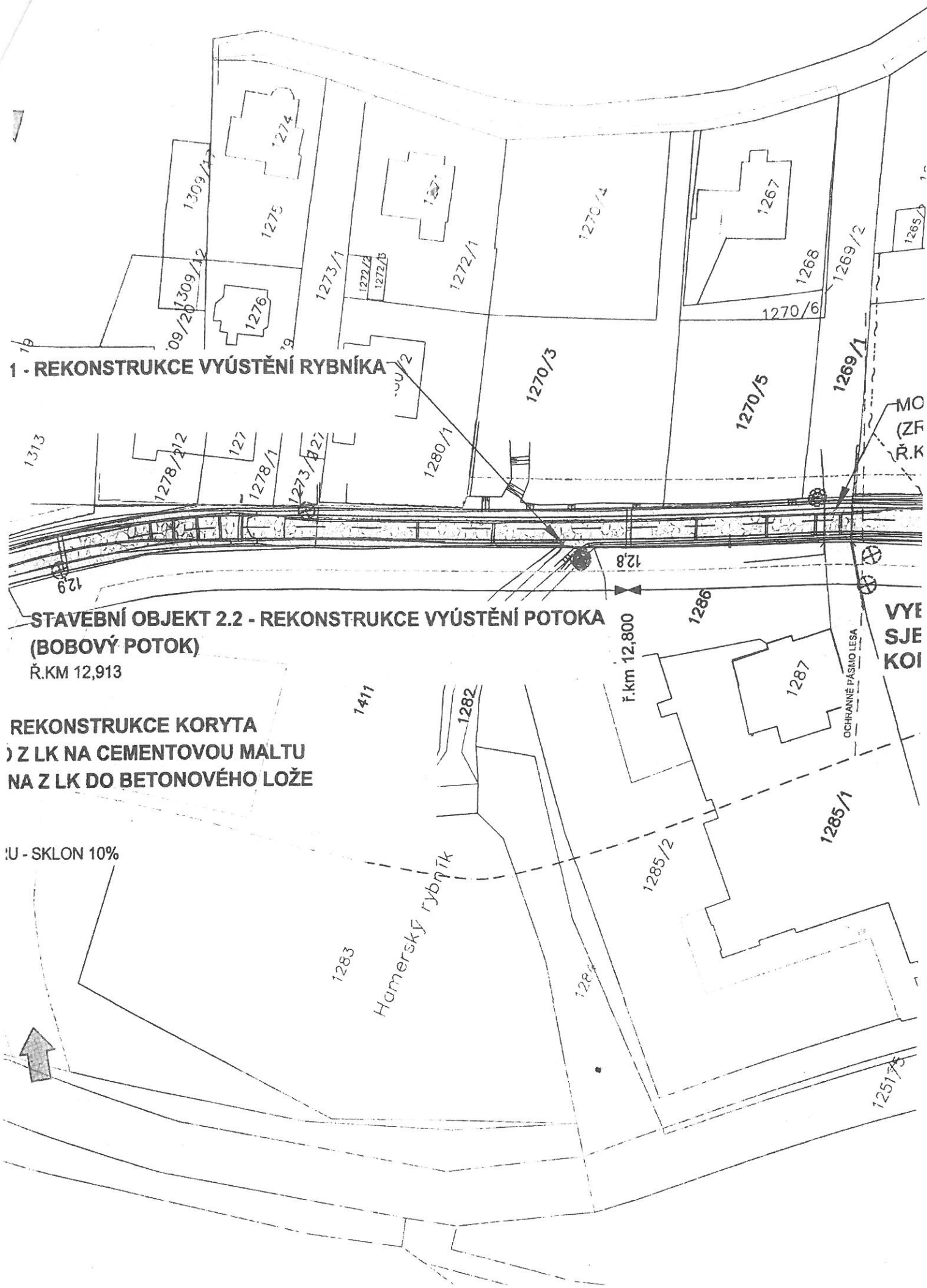
Hamerský rybník

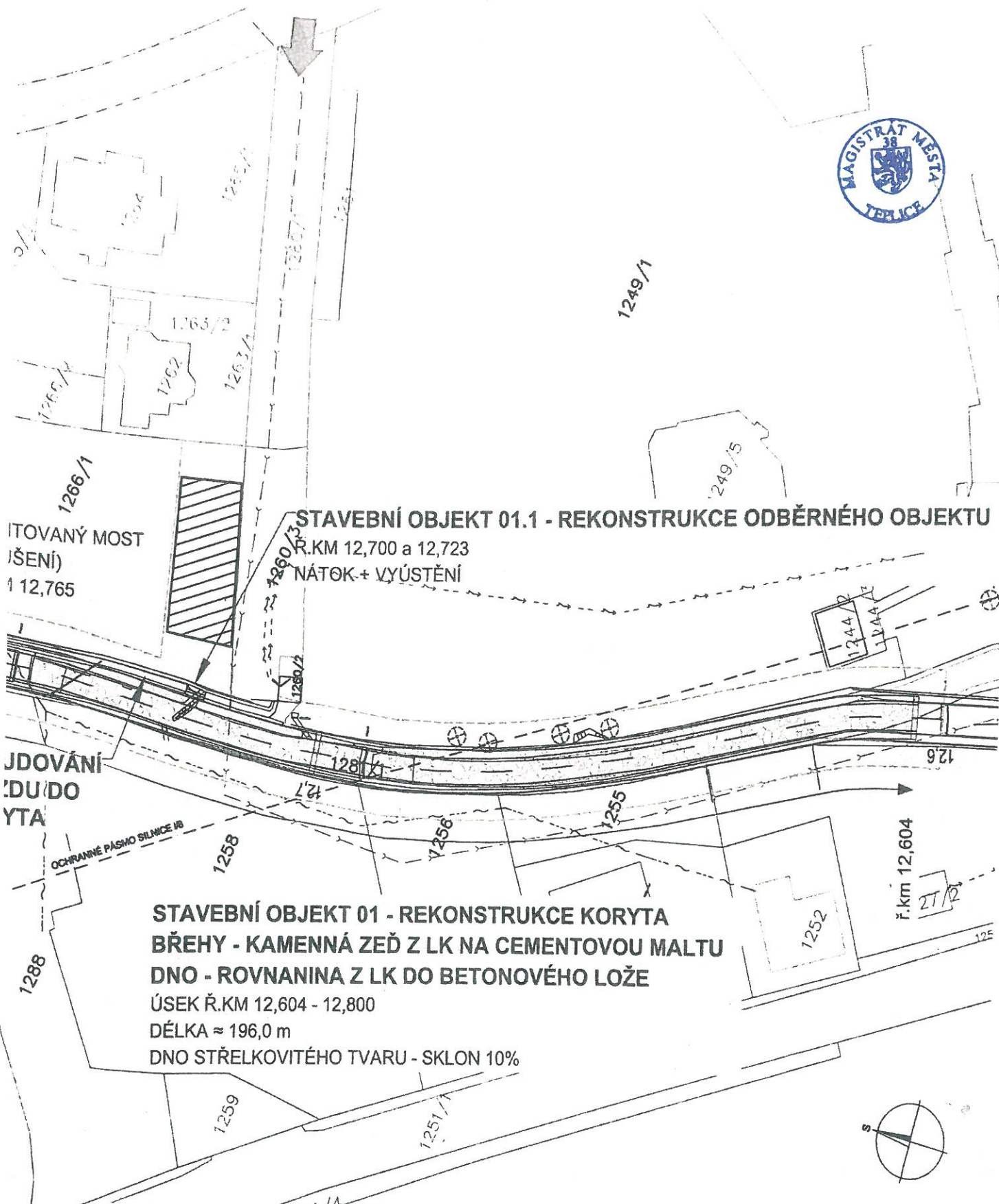
VY
SJE
KOI

OCHRANĚ PÁSMO LESA

MO
(ZF
Ř.K

ř.km 12,800



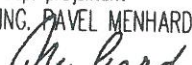






NÁTOK + VYÚSTĚNÍ

JDOVÁNÍ
DU DO
YTA

DNO STŘELKOVITÉHO TVARU - SKLON 10%

Kreslí ING. VIT HAVEL 	Nahrhl ING. VIT HAVEL 	Odp. projektant ING. PAVEL MENHARD 	Tech. kontrola ING. JAN ČIHLAŘ 	 VODOHOSPODÁŘSKÝ ROZVOJ A VÝSTAVBA a.s. Nábřeží 4 150 56 Praha 5
Kraj USTECKÝ KRAJ	Obec DUBÍ		Soubor C3_KOORDINACNI_SITUACE.dwg	
Investor POVODÍ OHŘE státní podnik, Bezručova 4219, 430 03 Chomutov				Formát 5 A4
BYSTRICE, ř.km 12,541 – 13,261 (DUBÍ) – REKONSTRUKCE				Datum 2/2020
C. SITUAČNÍ VÝKRESY				Stupeň DSP
C.3. KOORDINAČNÍ SITUAČNÍ VÝKRES				Zakázka 4460/006
				Měřítko 1:750
				Výkres č.: 03

Krajský úřad Ústeckého kraje

Velká Hradební 3118/48, 400 02 Ústí nad Labem
odbor dopravy a silničního hospodářství

Datum: 1. 6. 2020
Spisová značka: KUUK/080243/2020/3
Číslo jednací: KUUK/090784/2020/DS/Rych
Vyřizuje/linka: Bc. Šárka Rychnovská/594
E-mail: rychnovska.s@kr-ustecky.cz
Počet listů/příloh: 2/0

ROZHODNUTÍ

Odbor dopravy a silničního hospodářství Krajského úřadu Ústeckého kraje v působnosti silničního správního úřadu podle ust. § 40 odst. 3 písm. d) zákona č. 13/1997 Sb., o pozemních komunikacích, ve znění pozdějších předpisů (dále jen „zákona“), posoudil žádost podanou dne 14. 5. 2020 a podle ust. § 32 odst. 1 písm. a) zákona č. 13/1997 Sb., zákona

p o v o l u j e

žadatel: Povodí Ohře, státní podnik, Bezručova 4219, 430 03 Chomutov, IČ: 708 89 988

zastoupený: Vodohospodářský rozvoj a výstavba, a.s., Nábřežní 90/4, Smíchov, 150 50 Praha 5, IČ: 471 16 901

prostřednictvím: Petra Hnátková, DiS., nar. 4. 3. 1973 – zaměstnanec společnosti Vodohospodářský rozvoj a výstavba, a.s.

provádět v ochranném pásmu silnice I. třídy č. I/8 k. ú. Dubí: stavební práce

z důvodu: Stabilizace koryta břehů řešeného úseku toku Bystřice

v rámci stavby: „Bystřice, ř. km 12,541-13,261 (Dubí) – rekonstrukce“

v místě: p. p. č. 1281/1, 1227/1, 1258, 1256, 1255 k. ú. Dubí

ODŮVODNĚNÍ

Odbor dopravy a silničního hospodářství Krajského úřadu Ústeckého kraje ve správním řízení přezkoumal předloženou žádost a zjistil, že realizací výše uvedené stavby v ochranném pásmu silnice I. třídy č. I/8 k. ú. Dubí, nebudou nepřiměřeně omezena či ohrožena práva a zájmy jiných organizací, fyzických a právnických osob.

K Žádosti žadatel doložil projektovou dokumentaci stavby: „Bystřice, ř. km 12,541 – 13,261 (Dubí) – rekonstrukce“, příloha: průvodní zpráva, souhrnná technická zpráva a koordinační situační výkres, odpovědný projektant Ing. Pavel Menhard, ČKAIT 0010891.

Ústecký kraj, Velká Hradební 3118/48, 400 02 Ústí nad Labem

Tel.: +420 475 657 111
Fax: +420 475 200 245

url: www.kr-ustecky.cz
e-mail: epodatelna@kr-ustecky.cz

IČ: 70892156
ID: t9zbsva

DIČ: CZ70892156
č. ú. 882733379/0800

Podkladem pro vydání rozhodnutí bylo dále souhlasné stanovisko majetkového správce komunikace I. třídy, tj. Ředitelství silnic a dálnic ČR, Na Pankráci 546/56, 140 00 Praha, IČ: 659 93 390, zastoupené Ing. Martinem Vidimským, ředitelem ŘSD ČR - Správy Chomutov, č. j.: 3741/35210/2020/Bud ze dne 29. 4. 2020.

POUČENÍ

Proti tomuto rozhodnutí je možno do 15 - ti dnů ode dne jeho oznámení podat odvolání k Ministerstvu dopravy prostřednictvím odboru dopravy a silničního hospodářství Krajského úřadu Ústeckého kraje, u něž se odvolání podává.

Lhůta pro podání odvolání se počítá ode dne následujícího po doručení písemného vyhotovení rozhodnutí, nejpozději však po uplynutí desátého dne ode dne, kdy bylo nedoručené a uložené rozhodnutí připraveno k vyzvednutí.

Otisk úředního razítka

Ing. Jiří Smrčka
vedoucí oddělení pozemních komunikací

Rozdělovník

Účastník

- Povodí Ohře, státní podnik, Bezručova 4219, 430 03 Chomutov
prostřednictvím: Vodohospodářský rozvoj a výstavba, a.s., Nábřežní 90/4, 150 56 Praha 5 – Smíchov - v zastoupení: Petra Hnátková, DiS.
- Ředitelství silnic a dálnic ČR, Na Pankráci 546/56, 140 00 Praha
prostřednictvím zástupce: Ing. Martin Vidimský, ŘSD ČR Správa Chomutov, Kochova 3975, 430 01 Chomutov

Ústecký kraj, Velká Hradební 3118/48, 400 02 Ústí nad Labem

Tel.: +420 475 657 111
Fax: +420 475 200 245

url: www.kr-ustecky.cz
e-mail: epodatelna@kr-ustecky.cz

IČ: 70892156
ID: t9zbsva

DIČ: CZ70892156
č. ú. 882733379/0800

Doložka konverze na žádost do dokumentu v listinné podobě

Tento dokument v listinné podobě, který vznikl pod pořadovým číslem **402340_000451** převedením z dokumentu obsaženého v datové zprávě, skládajícího se z **2** listů, se shoduje s obsahem dokumentu, jehož převedením vznikl.

Autorizovanou konverzí dokumentu se nepotvrzuje správnost a pravdivost údajů obsažených v dokumentu a jejich soulad s právními předpisy.

Obsah předložené datové zprávy k provedení autorizované konverze byl ve shodě se záznamy Informačního systému datových schránek. Tato datová zpráva s číslem 790298599 byla systémem přenesena dne 02.06.2020 v 09:51:59. Platnost datové zprávy byla ověřena dne 03.06.2020 v 11:02:40. Datová zpráva byla opatřena elektronickou značkou, zaručenou elektronickou pečeti založenou na certifikátu pro elektronickou pečeť vydaném kvalifikovaným poskytovatelem služeb vytvářejících důvěru, nebo uznávanou elektronickou pečeti. Údaje o elektronické značce nebo pečeti: číslo certifikátu **50 70 FD**, certifikát byl vydán **PostSignum Qualified CA 3, Česká pošta, s.p. [IČ 47114983]** pro **Informační systém datových schránek - produkční prostředí Ministerstva vnitra České republiky [IČ 00007064]**. Elektronická značka nebo pečeť byla označena časovým razítkem. Datum a čas **02.06.2020 09:56:16**, číslo kvalifikovaného časového razítka nebo kvalifikovaného elektronického časového razítka **01 40 71 46**, časové razítko bylo vydáno **PostSignum Qualified CA 5, Česká pošta, s.p.**

Odesílající datová schránka:

Název: Ústecký kraj

Adresa: Velká Hradební 3118/48, 40001 Ústí nad Labem, CZ

ID datové schránky: t9zbsva

Typ uživatele: Spisová služba

Vstupní dokument obsažený v datové zprávě byl podepsán kvalifikovaným elektronickým podpisem a platnost kvalifikovaného elektronického podpisu byla ověřena dne 03.06.2020 v 11:02:44. Kvalifikovaný elektronický podpis byl shledán platným (dokument nebyl změněn) a ověření platnosti kvalifikovaného certifikátu pro elektronický podpis bylo provedeno vůči zveřejněnému seznamu zneplatněných certifikátů vydanému k datu 03.06.2020 10:39:07. Údaje o kvalifikovaném elektronickém podpisu: číslo kvalifikovaného certifikátu pro elektronický podpis **00 B1 D8 BA**, kvalifikovaný certifikát pro elektronický podpis byl vydán kvalifikovaným poskytovatelem služeb vytvářejících důvěru **I.CA Qualified 2 CA/RSA 02/2016, První certifikační autorita, a.s.** pro podepisující osobu **Ing. Jiří Smrčka, Ústecký kraj**. Uznávaný elektronický podpis byl označen platným kvalifikovaným časovým razítkem nebo kvalifikovaným elektronickým časovým razítkem vydaným kvalifikovaným poskytovatelem. Platnost časového razítka byla ověřena dne 03.06.2020 v 11:02:44. Údaje o časovém razítku: datum a čas **01.06.2020 15:33:43**, číslo kvalifikovaného certifikátu pro časové razítko **00 B0 52 C6**, časové razítko bylo vydáno kvalifikovaným poskytovatelem **I.CA TSACA/RSA 05/2017, První certifikační autorita, a.s.**

Vystavil: **Česká pošta, s.p.**


Pracoviště: **Stráž pod Ralskem**

Česká pošta, s.p. dne 03.06.2020

Jméno, příjmení a podpis osoby, která autorizovanou konverzi dokumentu provedla:

GABRIELA ŠIKLOVÁ

Otisk úředního razítka:



129252539-242547-200603110213

Poznámka:

Kontrolu této doložky lze provést v centrální evidenci doložek přístupné způsobem umožňujícím dálkový přístup na adrese <https://www.czechpoint.cz/overovacidoložky>.

Krajský úřad Ústeckého kraje

Velká Hradební 3118/48, 400 02 Ústí nad Labem
odbor životního prostředí a zemědělství

Dokument je podepsán elektronickým podpisem	
Podpisující:	RNDr. Tomáš Burian
Organizace, OJ:	
Sériové č. cert.:	11533677
Vydavatel cert.:	I.CA Qualified 2 CA/RSA 02/2016
Datum a čas:	21.05.2020 08:53:19
Důvod:	
Místo:	

VRV a.s.
Hrnčířská 2985
47001 Česká Lípa

Datum: 19. 5. 2020
Spisová značka: KUUK/060972/2020
Jednací číslo: KUUK/078044/2020/N-3132
Počet listů/příloh: 1/0
Vyřizuje/linka: Ing. Hana Pumprová/124
E-mail: pumprova.h@kr-ustecky.cz

Stanovisko orgánu ochrany přírody k záměru „Bystřice ř. km. 12,541-13,261 (Dubí) - rekonstrukce“ z hlediska možného ovlivnění evropsky významných lokalit a ptačích oblastí dle § 45i zákona č. 114/1992 Sb., o ochraně přírody a krajiny

Krajský úřad Ústeckého kraje, odbor životního prostředí a zemědělství, jako orgán věcně a místně příslušný dle ustanovení § 77a odst. 4 písm. n) zákona č. 114/1992 Sb., o ochraně přírody a krajiny, v platném znění (dále jen zákon), vydává dle § 45i zákona k žádosti společnosti VRV a.s., Hrnčířská 2985, 47001 Česká Lípa zastupující Povodí Ohře, státní podnik, toto stanovisko:

Lze vyloučit, že záměr „**Bystřice ř. km. 12,541-13,261 (Dubí) - rekonstrukce**“ může mít samostatně či ve spojení s jinými **významný vliv** na příznivý stav předmětů ochrany nebo celistvost evropsky významných lokalit nebo ptačích oblastí v územní působnosti Krajského úřadu Ústeckého kraje.

Odůvodnění:

Předmětem záměru jsou stavební úpravy vodního toku Bystřice v ř. km. 12,541 – 13,261, při kterých dojde ke stabilizaci koryta a břehů daného úseku toku. Stavba je rozdělena na několik stavebních objektů, a to rekonstrukce koryta (SO 01, SO 02, SO 03), rekonstrukce odběrného objektu (SO 01.1), rekonstrukce vyústění rybníka (SO 02.1), rekonstrukce vyústění potoka (SO 02.2, SO 03.1), rekonstrukce nátoky do rybníka (SO 02.3), vyústění MVE (SO 03.2), rekonstrukce dopadiště přehrážky (SO 04), kácení dřevin (SO 05). Řešená část vodního toku se nachází v místní části obce Dubí, úsek opevněného koryta vodního toku je vymezen ř. km. 12,604-13,261 (cca 657 m) v úseku mezi šterkovou přehrázkou na p. p. č. 1309/21 a silničním mostem mezi parcelami 1227/1 a 1227/5 na pozemcích v k. ú. Dubí. Na pravém břehu se dále nachází přítok z Hamerského rybníka a na břehu levém pak zaústění přítoku Bobového potoka. Daný úsek opevnění je na sklonku životnosti, během stavby se předpokládá bourání stávajících narušených konstrukcí a pro zajištění přístupu ke stavbě a možnosti realizace je navrženo kácení dřevin, které jsou v kolizi se stavbou či náletová vegetace prorůstající stávajícími zdmi (5 200 m² křovin a 57 stromů, z toho 42 o obvodu kmene větším než 80 cm). Účelem stavby je rekonstrukce stávajícího opevnění (kamenná zeď z lomového kamene na cementovou maltu) a opravy původní dlažby ve dně (kamenná rovinanina z lomového kamene do betonového lože) a tím obnova průtočného profilu. Opravené břehové opevnění je navrženo se zachováním výškového profilu břehu s plynulou návazností na stávající terén. Veškeré zaústěné do toku zůstane zachováno. Stávající traversový most v ř. km. 12,765 bude odstraněn. Napojení na dříve rekonstruovanou část koryta bude plynule navázáno, stávající stupně budou odstraněny a niveleta dna upravena do jednoduchého sklonu ve tvaru stěelky. Stávající vyústění budou zachována a rekonstruována, z MVE Dubí bude vybudováno nové vyústění. K terénním úpravám dojde pouze v těsné blízkosti břehové hrany v místě zásypů za novou kamennou opěrnou zdí. Stavba se nachází převážně na pozemcích vedených jako vodní plocha, zčásti na ostatních pozemcích (komunikace, zastavěná plocha, manipulační plocha) a zčásti na lesních pozemcích a zahradách. Zařízení staveniště se předpokládá p. p. č. 1309/1, 1414, 1412, 1413/1 k. ú. Dubí, kde dojde k dočasnému záboru LPF na celkové ploše cca 0,5 ha a vykácení vybraných dřevin.

Akce je situována mimo hranice ptačích oblastí, část stavby v ř. km 13,261 – 12,952 km (cca 309 m až po ocelovou lávku) zasahuje do okrajové části evropsky významné lokality Východní Krušnohoří (CZ 0424127), kde jsou předmětem ochrany typy přírodních stanovišť (evropská suchá vřesoviště, druhově bohaté smilkové louky, vlhkomilná vysokobylinná lemová společenstva nížin, horské sečené louky, chasmodytická vegetace silikátových skalnatých svahů, bučiny asociace *Luzulo – Fagetum*, bučiny asociace *Asperulo–Fagetum*, lesy svazu *Tilio – Acerion*, rašelinný les, smíšené jasanovo-olšové lesy, acidofilní smrčiny) a druhy (kovařík, modrásek bahenní a modrásek očkovaný).

Plánovaná stavba se zčásti dotýká lesních pozemků, kde je mapován přírodní typ stanoviště acidofilní bučiny (bučiny asociace *Luzulo – Fagetum*) a kolem toku se pak nachází smíšené jasanovo-olšové lesy. Dle PD si stavba vyžádá kácení dřevin, a to 5 200 m² křovin a 57 stromů (28 ks jasanů ztepilých, 7 ks olší lepkavých, 7 ks smrků ztepilých, 1 ks borovice lesní, 1 ks břízy bělokoré a dále 13 listnatých dřevin bez bližšího určení), které jsou v kolizi se stavbou či náletová vegetace prorůstající stávajícími zdmi. Jedná se zejména o doprovodný břehový porost vodního toku a o dřeviny rostoucí na lesních pozemcích (v místě přístupu na staveniště a podél koryta vodního toku).

K činnostem, které by mohly znamenat ohrožení EVL patří zejména masivní kácení porostů, či zábory velkých ploch. Vzhledem k tomu, že v souvislosti se stavbou dojde k odstranění pouze vybraných dřevin na dané relativně malé ploše, celkovému dočasnému záboru lesních pozemků (0,5 ha), kdy nebudou významně zasaženy kvalitní lužní lesy a bukové porosty a za předpokladu dodržení minimálního zůstatkového průtoku, by nemělo dojít k poškození ovlivněné části vodního toku Bystřice, ani jeho doprovodného porostu (smíšené jasanovo-olšové lesy) jako předmětu ochrany EVL. S ohledem a celkovou velikost dané evropsky významné lokality (14629,3 ha) nelze v souvislosti s realizací záměru předpokládat, významný negativní vliv. Podobně nelze předpokládat významný vliv zamýšleného záměru ani na předměty ochrany nebo celistvost jiných, vzdálenějších EVL nebo ptačích oblastí.

Identifikační údaje:

Název akce: Bystřice ř. km. 12,541-13,261 (Dubí) - rekonstrukce

k.ú.: Dubí, Ústecký kraj

Žadatel: VRV a.s., Hrnčířská 2985, 47001 Česká Lípa

Podklady pro posouzení: žádost o vydání stanoviska, PD stavby Bystřice, ř. km 12,541 – 13,261 (Dubí) – rekonstrukce, zpracovatel VRV a.s., Ing. Vít Havel, březen 2020

RNDr. Tomáš Burian

vedoucí oddělení životního prostředí

Doložka konverze na žádost do dokumentu v listinné podobě

Tento dokument v listinné podobě, který vznikl pod pořadovým číslem **402019_002148** převedením z dokumentu obsaženého v datové zprávě, skládajícího se z **2** listů, se shoduje s obsahem dokumentu, jehož převedením vznikl.

Autorizovanou konverzí dokumentu se nepotvrzuje správnost a pravdivost údajů obsažených v dokumentu a jejich soulad s právními předpisy.

Obsah předložené datové zprávy k provedení autorizované konverze byl ve shodě se záznamy Informačního systému datových schránek. Tato datová zpráva s číslem 786704555 byla systémem přenesena dne 21.05.2020 v 09:06:02. Platnost datové zprávy byla ověřena dne 22.05.2020 v 15:34:11. Datová zpráva byla opatřena elektronickou značkou, zaručenou elektronickou pečeti založenou na certifikátu pro elektronickou pečeť vydaném kvalifikovaným poskytovatelem služeb vytvářejících důvěru, nebo uznávanou elektronickou pečeti. Údaje o elektronické značce nebo pečeti: číslo certifikátu **50 70 FD**, certifikát byl vydán **PostSignum Qualified CA 3, Česká pošta, s.p. [IČ 47114983]** pro **Informační systém datových schránek - produkční prostředí Ministerstva vnitra České republiky [IČ 00007064]**. Elektronická značka nebo pečeť byla označena časovým razítkem. Datum a čas **21.05.2020 09:20:07**, číslo kvalifikovaného časového razítka nebo kvalifikovaného elektronického časového razítka **01 40 71 46**, časové razítko bylo vydáno **PostSignum Qualified CA 5, Česká pošta, s.p.**

Odesílající datová schránka:

Název: Ústecký kraj

Adresa: Velká Hradební 3118/48, 40001 Ústí nad Labem, CZ

ID datové schránky: t9zbsva

Typ uživatele: Spisová služba

Vstupní dokument obsažený v datové zprávě byl podepsán kvalifikovaným elektronickým podpisem a platnost kvalifikovaného elektronického podpisu byla ověřena dne 22.05.2020 v 15:34:16. Kvalifikovaný elektronický podpis byl shledán platným (dokument nebyl změněn) a ověření platnosti kvalifikovaného certifikátu pro elektronický podpis bylo provedeno vůči zveřejněnému seznamu zneplatněných certifikátů vydanému k datu 22.05.2020 13:51:03. Údaje o kvalifikovaném elektronickém podpisu: číslo kvalifikovaného certifikátu pro elektronický podpis **00 AF FD 6D**, kvalifikovaný certifikát pro elektronický podpis byl vydán kvalifikovaným poskytovatelem služeb vytvářejících důvěru **I.CA Qualified 2 CA/RSA 02/2016, První certifikační autorita, a.s.** pro podepisující osobu **RNDr. Tomáš Burian, Ústecký kraj**. Uznávaný elektronický podpis byl označen platným kvalifikovaným časovým razítkem nebo kvalifikovaným elektronickým časovým razítkem vydaným kvalifikovaným poskytovatelem. Platnost časového razítka byla ověřena dne 22.05.2020 v 15:34:16. Údaje o časovém razítku: datum a čas **21.05.2020 08:53:25**, číslo kvalifikovaného certifikátu pro časové razítko **00 B0 52 BC**, časové razítko bylo vydáno kvalifikovaným poskytovatelem **I.CA TSACA/RSA 05/2017, První certifikační autorita, a.s.**

Vystavil: **Česká pošta, s.p.**

Pracoviště: **Česká Lípa 1**

Česká pošta, s.p. dne 22.05.2020

Jméno, příjmení a podpis osoby, která autorizovanou konverzi dokumentu provedla:

MICHAELA PETRŽELKOVÁ

Otisk úředního razítka:



128960461-104665-200522153349

Poznámka:

Kontrolu této doložky lze provést v centrální evidenci doložek přístupné způsobem umožňujícím dálkový přístup na adrese <https://www.czechpoint.cz/overovacidolozky>.

Krajský úřad Ústeckého kraje

Dokument je podepsán elektronickým podpisem	
Podepisující:	RNDr. Tomáš Burian
Organizace, OJ:	
Sériové č. cert.:	11533677
Vydavatel cert.:	I.CA Qualified 2 CA/RSA 02/2016
Datum a čas:	22.05.2020 14:06:15
Důvod:	
Místo:	

Velká Hradební 3118/48, 400 02 Ústí nad Labem
odbor životního prostředí a zemědělství

Vodohospodářský rozvoj a
výstavba a. s.
Hrnčířská 2985
470 01 Česká Lípa

Datum: 20. 5. 2020
Spisová značka: KUUK/060975/2020/V-3591
Číslo jednací: KUUK/074694/2020
Vyřizuje/linka: Ing. Hana Pumprová / 124
E-mail: pumprova.h@kr-ustecky.cz
Počet listů/příloh: 1/0

Souhrnné vyjádření Krajského úřadu Ústeckého kraje, odboru životního prostředí a zemědělství

věc: Vyjádření k dokumentaci pro vydání stavebního povolení na stavbu „Bystřice, ř. km 12,541 – 13,261 (DUBÍ) – rekonstrukce“

Krajský úřad Ústeckého kraje, odbor životního prostředí a zemědělství obdržel od právnické osoby Vodohospodářský rozvoj a výstavba a.s., zastupující Povodí Ohře, státní podnik, Bezručova 4219, 430 03 Chomutov, žádost o vyjádření pro potřeby stavebního povolení na akci: „Bystřice, ř. km 12,541 – 13,261 (DUBÍ) – rekonstrukce“. Předmětem stavby dle PD (zpracovatel VRV a.s., Ing. Vít Havel, březen 2020) jsou stavební úpravy vodního toku Bystřice v ř. km. 12,541 – 13,261, při kterých dojde ke stabilizaci koryta a břehů daného úseku toku. Stavba je rozdělena na několik stavebních objektů, a to rekonstrukce koryta (SO 01, SO 02, SO 03), rekonstrukce odběrného objektu (SO 01.1), rekonstrukce vyústění rybníka (SO 02.1), rekonstrukce vyústění potoka (SO 02.2, SO 03.1), rekonstrukce nátoky do rybníka (SO 02.3), vyústění MVE (SO 03.2), rekonstrukce dopadiště přehrážky (SO 04), kácení dřevin (SO 05). Stavba je situována ve vodním toku Bystřice mezi šterkovou přehrážkou na p. p. č. 1309/21 a silničním mostem mezi parcelami 1227/1 a 1227/5 pozemcích v k. ú. Dubí. Krajský úřad vydává ve věci následující stanoviska.

Ochrana přírody a krajiny

Vyřizuje: Ing. Hana Pumprová / tel.: 475 657 124, e-mail: pumprova.h@kr-ustecky.cz

V oblasti ochrany přírody a krajiny je zdejší úřad dotčeným orgánem v souladu s § 90 odst. 16 zákona č. 114/1992 Sb., o ochraně přírody a krajiny, v platném znění (dále jen zákon), v řízeních podle jiných právních předpisů, v nichž mohou být dotčeny zájmy chráněné dle zákona v působnosti úřadu, což zahrnuje zejména vymezování a hodnocení regionálních prvků územního systému ekologické stability (dále jen ÚSES), zvláště chráněné druhy, některá maloplošná zvláště chráněná území a další.

Stanovisko dle § 45i zákona bylo vydáno samostatně pod čj. KUUK/078044/2020/N-3132 ze dne 19. 5. 2020, v němž krajský úřad vyloučil významný vliv záměru na lokality soustavy Natura 2000. V rámci stavby je plánováno kácení vzrostlých dřevin, které jsou v kolizi s navrhovanou stavbou (opěrnými zdmi koryta) a dále s navrhovanými přístupy a dále vegetace prorůstající stávajícími destruovanými zdmi či v profilu toku. Předpokládá se odstranění křovin o celkové ploše 5200m² a pokácení celkem 57 stromů, z toho 42 o obvodu kmene větším než 80 cm druhového složení JS, OL, BO, BR, SM, které tvoří i břehový doprovod vodního toku. V rámci stavby dojde současně k dočasnému záboru LPF na celkové ploše cca 0,5 ha (staveništní pruh podél toku, přístupy na staveniště), a na lesních pozemcích p. p. č. 1309/1 a 1413/1 k. ú. Dubí dojde i k odstranění

Ústecký kraj, Velká Hradební 3118/48, 400 02 Ústí nad Labem

Tel.: +420 475 657 111
Fax: +420 475 200 245

url: www.kr-ustecky.cz
e-mail: epodatelna@kr-ustecky.cz

IČ: 70892156
ID: t9zbsva

DIČ: CZ70892156
č. ú. 882733379/0800

vybraných dřevin (SM, JS, OL). Z hlediska zásahu do lesa a vodního toku jako významných krajinných prvků (VKP) podle § 4 zákona je na území evropsky významné lokality k vydání závazného stanoviska příslušný zdejší úřad. Toto závazné stanovisko bude vydáno samostatně.

V daném území se nenacházejí žádná maloplošná zvláště chráněná území, ani prvky regionálního a nadregionálního ÚSES. Výskyt zvláště chráněných druhů živočichů není v zájmovém území (dle NDOP) uváděn.

V případě plánovaného kácení dřevin rostoucích mimo les je nutné postupovat dle § 8 zákona a požádat o vydání povolení příslušný obecní úřad (Městský úřad Dubí).

Posuzování vlivů na životní prostředí

Vyřizuje: Ing. Tereza Zabloudilová/ tel.: 475 657 159, e-mail: zabloudilova.t@kr-ustecky.cz

Na základě předaných podkladů Krajský úřad Ústeckého kraje, který podle § 20 zákona č. 100/2001 Sb. o posuzování vlivů na životní prostředí v platném znění (dále jen „zákon“) vykonává státní správu v oblasti posuzování vlivů na životní prostředí, jako příslušný úřad konstatuje, že záměr nemůže závažně ovlivnit životní prostředí, proto dle § 1 odst. 2 zákona nepodléhá posuzování vlivů na životní prostředí podle zákona.

Ochrana horninového prostředí

Vyřizuje: Ing. Petra Tóth Sikorová / 475 657 652, e-mail: sikorova.p@kr-ustecky.cz

Krajský úřad Ústeckého kraje, odbor životního prostředí a zemědělství, který je dotčeným orgánem z hlediska ustanovení § 19 zákona č. 44/1988 Sb., o ochraně a využití nerostného bohatství, ve znění pozdějších předpisů, k věci sděluje, že navrhovaná stavba se nenachází v chráněném ložiskovém území, výhradním ložisku nerostných surovin, příp. dobývacím prostoru.

Vodní hospodářství

Vyřizuje: Mgr. Jan Koch / tel.: 475 657 180, e-mail: koch.j@kr-ustecky.cz

Vzhledem k tomu, že záměr rozhodujícím způsobem neovlivní nakládání s vodami, ochranu vod nebo ochranu proti povodním a nedotýká se hraničních vod, není Krajský úřad Ústeckého kraje příslušným vodoprávním úřadem k vydání vyjádření podle § 18 zák. č. 254/2001 Sb., o vodách a o změně některých zákonů (vodní zákon), ve znění pozdějších předpisů. Příslušným vodoprávním úřadem je Magistrát města Teplice. Přesto jsme záměr posoudili a nemáme k němu připomínky.

Státní správa lesů

Vyřizuje: Ondřej Vohánka / tel.: 475 657 913, e-mail: vohanka.o@kr-ustecky.cz

Z předložených podkladů žádosti o vyjádření k záměru vyplývá, že stavbou budou dotčeny pozemky určené k plnění funkcí lesa a dojde k dočasnému záboru lesních pozemků na ploše cca 0,5 ha. K projednání záměru, je příslušný orgán státní správy lesů, obec s rozšířenou působností (Magistrát města Teplice).

V oblasti ochrany ovzduší, odpadového hospodářství, ochrany zemědělského půdního fondu, IPPC a prevence závažných havárií nemá krajský úřad námitek nebo není příslušným správním úřadem.

Ing. Monika Zeman, MBA

zástupkyně ředitele KÚ pro přenesenou působnost
vedoucí odboru životního prostředí a zemědělství

Ústecký kraj, Velká Hradební 3118/48, 400 02 Ústí nad Labem

Tel.: +420 475 657 111
Fax: +420 475 200 245

url: www.kr-ustecky.cz
e-mail: epodatelna@kr-ustecky.cz

IČ: 70892156
ID: t9zbsva

DIČ: CZ70892156
č. ú. 882733379/0800

Doložka konverze na žádost do dokumentu v listinné podobě

Tento dokument v listinné podobě, který vznikl pod pořadovým číslem **402028_001464** převedením z dokumentu obsaženého v datové zprávě, skládajícího se z **4** listů, se shoduje s obsahem dokumentu, jehož převedením vznikl.

Autorizovanou konverzí dokumentu se nepotvrzuje správnost a pravdivost údajů obsažených v dokumentu a jejich soulad s právními předpisy.

Obsah předložené datové zprávy k provedení autorizované konverze byl ve shodě se záznamy Informačního systému datových schránek. Tato datová zpráva s číslem 787741987 byla systémem přenesena dne 25.05.2020 v 11:17:47. Platnost datové zprávy byla ověřena dne 26.05.2020 v 14:45:10. Datová zpráva byla opatřena elektronickou značkou, zaručenou elektronickou pečeti založenou na certifikátu pro elektronickou pečeť vydaném kvalifikovaným poskytovatelem služeb vytvářejících důvěru, nebo uznávanou elektronickou pečeti. Údaje o elektronické značce nebo pečeti: číslo certifikátu **50 70 FD**, certifikát byl vydán **PostSignum Qualified CA 3, Česká pošta, s.p. [IČ 47114983]** pro **Informační systém datových schránek - produkční prostředí Ministerstva vnitra České republiky [IČ 00007064]**. Elektronická značka nebo pečeť byla označena časovým razítkem. Datum a čas **26.05.2020 06:00:04**, číslo kvalifikovaného časového razítka nebo kvalifikovaného elektronického časového razítka **01 40 71 47**, časové razítko bylo vydáno **PostSignum Qualified CA 5, Česká pošta, s.p.**.

Odesílající datová schránka:

Název: Ústecký kraj

Adresa: Velká Hradební 3118/48, 40001 Ústí nad Labem, CZ

ID datové schránky: t9zbsva

Typ uživatele: Spisová služba

Vstupní dokument obsažený v datové zprávě byl podepsán kvalifikovaným elektronickým podpisem a platnost kvalifikovaného elektronického podpisu byla ověřena dne 26.05.2020 v 14:45:14. Kvalifikovaný elektronický podpis byl shledán platným (dokument nebyl změněn) a ověření platnosti kvalifikovaného certifikátu pro elektronický podpis bylo provedeno vůči zveřejněnému seznamu zneplatněných certifikátů vydanému k datu 26.05.2020 13:51:02. Údaje o kvalifikovaném elektronickém podpisu: číslo kvalifikovaného certifikátu pro elektronický podpis **00 AF FD 6D**, kvalifikovaný certifikát pro elektronický podpis byl vydán kvalifikovaným poskytovatelem služeb vytvářejících důvěru **I.CA Qualified 2 CA/RSA 02/2016, První certifikační autorita, a.s.** pro podepisující osobu **RNDr. Tomáš Burian, Ústecký kraj**. Uznávaný elektronický podpis byl označen platným kvalifikovaným časovým razítkem nebo kvalifikovaným elektronickým časovým razítkem vydaným kvalifikovaným poskytovatelem. Platnost časového razítka byla ověřena dne 26.05.2020 v 14:45:14. Údaje o časovém razítku: datum a čas **25.05.2020 10:45:01**, číslo kvalifikovaného certifikátu pro časové razítko **00 B0 52 C6**, časové razítko bylo vydáno kvalifikovaným poskytovatelem **I.CA TSACA/RSA 05/2017, První certifikační autorita, a.s.**

Vystavil: Česká pošta, s.p.

Pracoviště: Česká Lípa 2

Česká pošta, s.p. dne 26.05.2020

Jméno, příjmení a podpis osoby, která autorizovanou konverzi dokumentu provedla:

NADĚŽDA KRAUSOVÁ

Otisk úředního razítka:



129041355-10588-200526144446

Naděžda Krausová

Poznámka:

Kontrolu této doložky lze provést v centrální evidenci doložek přístupné způsobem umožňujícím dálkový přístup na adrese <https://www.czechpoint.cz/overovacidoložky>.

Krajský úřad Ústeckého kraje

Dokument je podepsán elektronickým podpisem	
Podpisující:	RNDr. Tomáš Burian
Organizace, OJ:	
Sériové č. cert.:	11533677
Vydavatel cert.:	I.CA Qualified 2 CA/RSA 02/2016
Datum a čas:	25.05.2020 10:44:54
Důvod:	
Místo:	

Velká Hradební 3118/48, 400 02 Ústí nad Labem
odbor životního prostředí a zemědělství

Dle rozdělovníku

Datum: 22. 5. 2020
Spisová značka: KUUK/060975/2020/022-VKP
Číslo jednací: KUUK/085472/2020
Počet listů/příloh: 2/0
E-mail/linka: pumprova.h@kr-ustecky.cz/124

**Závazné stanovisko k zásahu do významného krajinného prvku dle § 4 odst. 2 zákona
č. 114/1992 Sb., o ochraně přírody a krajiny, v platném znění.**

ZÁVAZNÉ STANOVISKO

Krajský úřad Ústeckého kraje, odbor životního prostředí a zemědělství, jako orgán státní správy ochrany přírody a krajiny příslušný dle ustanovení § 77a odst. 4 písm. l) zákona č. 114/1992 Sb., o ochraně přírody a krajiny, v platném znění (dále jen zákon), k žádosti právnické osoby Povodí Ohře, státní podnik, se sídlem Bezručova 4219, 430 03 Chomutov, IČ: 70889988, podle § 4 odst. 2 zákona **v y d á v á s o u h l a s** k zásahu do významného krajinného prvku - les a významného krajinného prvku - vodní tok vyjmenované v § 3 odst. 1 písm. b) zákona, v souvislosti s realizací stavby „**Bystřice, ř. km 12,541 – 13,261 (Dubí) rekonstrukce**“ umístěné zčásti na na území evropsky významné lokality Východní Krušnohoří na p. p. č. 1348/30, 1281/1, 1281/4, 1309/1, 1414, 1412, 1411 a 1413/1 k. ú. Dubí u Teplic, a to za splnění následujících podmínek:

1. Veškeré zemní práce spojené za zásahy do vodního toku Bystřice (včetně odvedení vody mimo koryto vodního toku) a kácení dřevin v prostoru stavby budou prováděny mimo období od 1. 4. – 30. 9. běžného roku.
2. Při realizaci stavby budou minimalizovány přejezdy techniky přes vodní tok i v toku a bude co nejvíce minimalizováno zakalování vody ve vodním toku vhodnými postupy; práce, které by měly za následek zakalení vody či činnosti snižující hladinu kyslíku ve vodě budou přerušovány tak, aby mohlo dojít k pročištění toku, současně bude zabráněno jakékoli kontaminaci toku (např. pohonnými látkami, mazivy apod.); a dále nebude zasahováno do okolních lesních pozemků (mimo plochy staveniště).
3. Pro průběh prací ve vodních tocích a bezprostředním okolí zajistí žadatel odborný dohled odborně způsobilé osoby s dostatečnými pravomocemi např. pro případ pozastavení stavby do doby provedení potřebných opatření. Zápis o provedených opatřeních bude proveden do stavebního deníku a na vyžádání předložen krajskému úřadu.
4. Souhlas se vydává na dobu realizace stavby.

specifikace žádosti a doložené dokumentace k záměru:

Spolu s žádostí byly doručeny projektová dokumentace stavby Bystřice, ř. km 12,541 – 13,261 (Dubí) rekonstrukce (zpracovatel VRV a.s., březen 2020 Ing. Vít Havel) průvodní a souhrnná technická zpráva, koordinační situační výkres, vzorový příčný řez)

ODŮVODNĚNÍ

Právnícká osoba Povodí Ohře, státní podnik, se sídlem Bezručova 4219, 430 03 Chomutov, IČ: 70889988 podala prostřednictvím právnické osoby Vodohospodářský rozvoj a výstavba a.s., Hrnčířská 2985, 470 01 česká Lípa, dne 9. 4. 2020 na Krajský úřad Ústeckého kraje žádost o vydání závazného stanoviska k záměru výstavby „Bystřice, ř. km 12,541 – 13,261 (Dubí) rekonstrukce“. Stavba je zčásti umístěna na území evropsky významné lokality Východní Krušnohoří, kde k zásahu do významného krajinného prvku dle § 4 odst. 2 zákona, je nutné závazné stanovisko orgánu ochrany přírody. Stavba je situována kromě pozemků vedených jako vodní plocha p.p.č. 1348/30, 1281/1, 1281/4 k.ú. Dubí u Teplic i na lesních pozemcích p.p.č. 1309/1, 1414, 1412, 1411 a 1413/1 k. ú. Dubí u Teplic. Součástí žádosti byla projektová dokumentace stavby (zpracovatel VRV a.s., březen 2020, Ing. Vít Havel) průvodní a souhrnná technická zpráva, koordinační situační výkres, vzorový příčný řez).

Z žádosti a projektové dokumentace vyplývá, že důvodem stavby je rekonstrukce stávajícího vodního toku Bystřice v ř. km 12,541 – 13,261, při níž dojde ke stabilizaci koryta břehů daného úseku. Stavba je rozdělena na několik stavebních objektů, a to rekonstrukce koryta (SO 01, SO 02, SO 03), rekonstrukce odběrného objektu (SO 01.1), rekonstrukce vyústění rybníka (SO 02.1), rekonstrukce vyústění potoka (SO 02.2, SO 03.1), rekonstrukce nátoky do rybníka (SO 02.3), vyústění MVE (SO 03.2), rekonstrukce dopadiště přehrážky (SO 04), kácení dřevin (SO 05). Stavba je situována ve vodním toku Bystřice. Řešená část toku se nachází v místní části obce Dubí, úsek opevněného koryta vodního toku je vymezen ř. km. 12,604-13,261 (cca 657 m) v úseku mezi štěrkovou přehrážkou na p. p. č. 1309/21 a silničním mostem mezi parcelami 1227/1 a 1227/5 pozemcích v k. ú. Dubí. Na pravém břehu se dále nachází přítok z Hamerského rybníka a na břehu levém pak zaústění přítoku Bobového potoka. Daný úsek opevnění je na sklonku životnosti, během stavby se předpokládá bourání stávajících narušených konstrukcí a pro zajištění přístupu ke stavbě a možnosti realizace je navrženo kácení dřevin (5 200 m² křovin a 57 stromů, z toho 42 o obvodu kmene větším než 80 cm), které jsou v kolizi se stavbou či náletová vegetace prorůstající stávajícími zdmi. Účelem stavby je rekonstrukce stávajícího opevnění (kamenná zeď z lomového kamene na cementovou maltu), opravy původní dlažby ve dně (kamenná rovnanina z lomového kamene do betonového lože) a tím obnova průtočného profilu. Opravené břehové opevnění je navrženo se zachováním výškového profilu břehu s plynulou návazností na stávající terén. Stávající traverzový most v ř. km. 12,765 bude odstraněn. Napojení na dříve rekonstruovanou část koryta bude plynule navázáno, stávající stupně budou odstraněny a niveleta dna upravena do jednoduchého sklonu ve tvaru střelky. Veškeré zaústění do toku zůstane zachováno a rekonstruováno, MVE Dubí bude vybudováno nové vyústění. K terénním úpravám dojde pouze v těsné blízkosti břehové hrany v místě zásepů za novou kamennou opěrnou zdí.

Část stavby v ř. km 13,261 – 12,952 km (cca 309 m od přehrážky až po ocelovou lávku) zasahuje na území evropsky významné lokality Východní Krušnohoří (CZ 0424127), kde jsou předmětem ochrany typy přírodních stanovišť (evropská suchá vřesoviště, druhově bohaté smilkové louky, vlhkomilná vysokobylinná lemová společenstva nížin, horské sečené louky, chasmodytická vegetace silikátových skalnatých svahů, bučiny asociace *Luzulo – Fagetum*, bučiny asociace *Asperulo–Fagetum*, lesy svazu *Tilio – Acerion*, rašelinný les, smíšené jasanovo-olšové lesy, acidofilní smrčiny) a druhy (kovařík, modrásek bahenní a modrásek očkovaný).

Staveniště bude umístěno přímo v korytě vodního toku v místech stavebních objektů, včetně jeho břehů a nejbližšího okolí (za břehovou hranou), dále budou dočasně dotčeny pozemky sloužící pro přístup na stavbu a při úpravě břehů a pozemky sloužící pro umístění zařízení staveniště. Tyto dočasně zabrané plochy budou po dokončení stavby uvedeny do původního stavu. Stavba se nachází převážně na pozemcích vedených jako vodní plocha, zčásti na ostatních pozemcích (komunikace, zastavěná plocha, manipulační plocha) a zčásti na lesních pozemcích a zahradách. Zařízení staveniště se předpokládá na p. p. č. 1309/1 (zábor 0,015 ha), 1411 (zábor 0,300 ha), 1412 (zábor 0,007 ha), 1413/1 (zábor 0,0710 ha),

1414 (zábor 0,0089 ha) k. ú. Dubí, kde dojde k dočasnému záboru LPF na celkové ploše cca 0,5 ha a vykácení vybraných dřevin. Plánovaná rekonstrukce se dotýká zejména koryta vodního toku umístěného na pozemku 1348/1, 1281/1, 1281/4 k.ú. Dubí u Teplic (vodní plocha) a dále výše uvedených lesních pozemků, kde je vymapován přírodní typ stanoviště (bučiny asociace *Luzulo – Fagetum*), bučiny asociace *Asperulo - Fagetum*, a nachází se zde i smíšené jasanové - olšové lužní lesy temperální a boreální Evropy (prioritní typ evropského stanoviště), které jsou předmětem ochrany EVL Východní Krušnohoří. Dočasným zábohem nejen lesních pozemků bude dotčen pruh o délce 300 m podél upravované části vodního toku a šířce 5 m na každou stranu a dále přístupy na staveniště a přístupy k zařízení staveniště. Jedná se o dočasný zábor, kdy po ukončení stavby budou pozemky uvedeny do původního stavu. Lesy zde leží v ochranném pásmu léčivých vod a zčásti na území evropsky významné lokality Východní Krušnohoří. Dle PD si stavba vyžádá celkové kácení dřevin (5 200 m² křovin a 57 stromů, z toho 42 o obvodu kmene větším než 80 cm), které jsou v kolizi se stavbou či náletová vegetace prorůstající stávajícími zdmí. Jedná se o kácení 28 ks jasanů ztepilých, 7 ks olší lepkavých, 7 ks smrků ztepilých, 1 ks borovice lesní, 1 ks břízy bělokoré a dále 13 listnatých dřevin bez bližšího určení, které tvoří zčásti doprovodný břehový porost vodního toku a dále zahrnuje i dřeviny rostoucí na lesních pozemcích (v místě přístupu na staveniště). Z výše uvedených dřevin se dle PD na lesních pozemcích p. p. č. 1413/1 a 1309/1 k.ú. Dubí u Teplic nachází 7 smrků ztepilých, 12 jasanů ztepilých, 3 olše lepkavé. Převod vody přes staveniště bude řešen po jednotlivých úsecích a předpokládá se postupné převádění vody korytem Bystřice potrubím uloženým na dně koryta.

Správní orgán při posuzování žádosti vycházel zejména ze skutečnosti, že se jedná o rekonstrukci stávajícího vodního toku Bystřice v celkové délce 720 m, při níž dojde ke stabilizaci koryta břehů daného úseku, přičemž cca 300 m horní části toku zasahuje na území EVL. Největším zásahem z hlediska ovlivněných významných krajinných prvků lesa tak bude dočasný zábor lesních pozemků na ploše cca 0,5 ha v místě staveniště a přístupů k jednotlivým stavebním objektům a odstranění vybraných dřevin. Z hlediska lesa nelze předpokládat, že by došlo k hydrologickým změnám v důsledku zásahu a tedy i k významným změnám z hlediska zachování lesního ekosystému. K zásahu do vodního toku pak dojde při rekonstrukci, která si vyžádá dočasný převod vody.

Vzhledem ke stáří úpravy koryta vodního toku Bystřice by technické řešení mělo představovat technické zlepšení stavu, zajišťující prodloužení životnosti opevnění koryta, nikoliv pouze konzervaci stávajících stavů. S ohledem na skutečnost, že se jedná o stávající již v minulosti technicky upravené koryto vodního toku, nepředpokládá se, že by v souvislosti s jeho opravou došlo k poškození či zničení vodního toku či ohrožení či oslabení jeho ekologicko-stabilizační funkce. Rizikem by mohla být změna koryta způsobující zhoršení prostupnosti pro živočichy, kteří jsou na vodní prostředí vázáni a využívají vodní toky pro přirozenou migraci. V rámci rekonstrukce dojde k odstranění stávajících stupňů a niveleta dna bude upravena do jednoduchého sklonu ve tvaru střelky, což by mělo naopak přispět ke zlepšení migrační prostupnosti území.

Ke zmírnění negativního vlivu stavby v době výstavby byly stanoveny podmínky souhlasu, a to zejména minimalizace zásahů techniky do vodních toků při realizaci stavby, kdy stavební práce nebudou realizovány v obdobích s možným kyslíkovým deficitem a pokud ano pak bude co nejvíce minimalizováno zakalování vody v toku vhodnými metodami práce. Práce, které by měly za následek zvýšení zakalení vody či činnosti snižující hladinu kyslíku ve vodě, budou přerušovány tak, aby mohlo dojít k pročištění toku. S ohledem na obecnou ochranu živočichů byly termíny realizace stavby, respektive zásahů do vodního prostředí stanoveny mimo období jejich rozmnožování. Pro kácení byl stanoven termín provádění v době vegetačního klidu, který zároveň zajistí ochranu organismů tyto stromy případně využívajících. Jakékoli významné zhoršení stavu porostů, které spadají mezi předměty ochrany EVL, ve spojitosti se záměrem oproti stavu současnému je tak vyloučeno, neboť dojde k odstranění pouze vybraných dřevin na uvedených lesních pozemcích. Realizace záměru nebude mít významný vliv na možné budoucí pozitivní změny a neznemožní hypotetické dosažení

příznivého stavu stanoviště z hlediska ochrany. Dohled odborně způsobilé osoby (např. zoologa) nad dodržáním podmínek tohoto souhlasu by měl být zárukou odborného provedení daných opatření.

K činnostem, které by mohly znamenat ohrožení EVL patří zejména masivní kácení porostů, či zábory velkých ploch. Vzhledem k tomu, že v souvislosti se stavbou dojde k odstranění pouze vybraných dřevin na daných relativně malých plochách, a celkovému dočasnému záboru lesních pozemků, kdy nebudou významně zasaženy kvalitní lužní lesy a bukové porosty. Rekonstrukcí vodního toku by nemělo dojít k poškození ovlivněné části vodního toku Bystřice. Veškerá zeleň v prostoru staveniště a v jeho bezprostřední blízkosti, která není dle PD uvažována ke kácení a mohlo by hrozit potenciální riziko poškození od mechanizace, bude před započítáním stavebních prací mechanicky chráněna a veškeré práce v blízkosti vzrostlé zeleně budou prováděny s maximální opatrností tak, aby nedošlo k poškození jejího kořenového systému. Při stavbě bude zajištěna všeobecní ochrana živočichů a v předstihu bude zajištěn odlov rybí obsádky. S ohledem a celkovou velikost dané evropsky významné lokality (14629,3 ha) nelze v souvislosti s realizací záměru předpokládat, významný negativní vliv. Podobně nelze předpokládat významný vliv zamýšleného záměru ani na předměty ochrany nebo celistvost jiných, vzdálenějších EVL nebo ptačích oblastí.

Zásah nepředstavuje významné či nevratné poškození přírodních stanovišť a biotopů druhů, k jejichž ochraně je evropsky významná lokalita určena, ani nedojde k jejich soustavnému nebo dlouhodobému vyrušování ve smyslu § 45g zákona. Na základě předložených podkladů a znalosti situace dospěl správní orgán k názoru, že realizace záměru předměty ochrany evropsky významné lokality přímo ani nepřímo neohrozí. Uvedený zásah v daném rozsahu nezpůsobí poškození nebo oslabení ekologickostabilizační funkce lesa ani vodního toku, a tedy nepředstavuje ani významný negativní vliv pro toto území. Z výše uvedených důvodů správní orgán vyslovil se stavbou souhlas. V případě prokázání přítomnosti zvláště chráněných druhů organismů v území je nutné postupovat v souladu s ustanovením § 56 zákona a před realizací stavby krajský úřad požádat o povolení výjimky.

POUČENÍ

Tento souhlas je *závazným stanoviskem* dle §149 zákona č. 500/2004 Sb., správní řád, ve znění pozdějších předpisů a jako takový není samostatným rozhodnutím ve správním řízení a tudíž nezakládá žádná práva či povinnosti. Jeho obsah je závazný pro výrokovou část rozhodnutí správního orgánu, v tomto případě stavebního úřadu a až toto rozhodnutí umožní samotnou činnost uskutečnit. V souladu s tím se nelze proti němu odvolat. Obsah závazného stanoviska lze napadnout odvoláním proti rozhodnutí příslušného stavebního úřadu.

RNDr. Tomáš Burian

vedoucí oddělení životního prostředí

Rozdělovník:

Povodí Ohře státní podnik (DS) prostřednictvím VRV a.s.

Na vědomí:

Městský úřad Dubí, stavební úřad (DS)

Doložka konverze na žádost do dokumentu v listinné podobě

Tento dokument v listinné podobě, který vznikl pod pořadovým číslem **402028_001465** převedením z dokumentu obsaženého v datové zprávě, skládajícího se z **2** listů, se shoduje s obsahem dokumentu, jehož převedením vznikl.

Autorizovanou konverzí dokumentu se nepotvrzuje správnost a pravdivost údajů obsažených v dokumentu a jejich soulad s právními předpisy.

Obsah předložené datové zprávy k provedení autorizované konverze byl ve shodě se záznamy Informačního systému datových schránek. Tato datová zpráva s číslem 787641565 byla systémem přenesena dne 25.05.2020 v 08:34:00. Platnost datové zprávy byla ověřena dne 26.05.2020 v 14:49:37. Datová zpráva byla opatřena elektronickou značkou, zaručenou elektronickou pečeti založenou na certifikátu pro elektronickou pečeť vydaném kvalifikovaným poskytovatelem služeb vytvářejících důvěru, nebo uznávanou elektronickou pečeti. Údaje o elektronické značce nebo pečeti: číslo certifikátu **50 70 FD**, certifikát byl vydán **PostSignum Qualified CA 3, Česká pošta, s.p. [IČ 47114983]** pro **Informační systém datových schránek - produkční prostředí Ministerstva vnitra České republiky [IČ 00007064]**. Elektronická značka nebo pečeť byla označena časovým razítkem. Datum a čas **25.05.2020 08:46:11**, číslo kvalifikovaného časového razítka nebo kvalifikovaného elektronického časového razítka **01 40 71 46**, časové razítko bylo vydáno **PostSignum Qualified CA 5, Česká pošta, s.p..**

Odesílající datová schránka:

Název: Ústecký kraj

Adresa: Velká Hradební 3118/48, 40001 Ústí nad Labem, CZ

ID datové schránky: t9zbsva

Typ uživatele: Spisová služba

Vstupní dokument obsažený v datové zprávě byl podepsán kvalifikovaným elektronickým podpisem a platnost kvalifikovaného elektronického podpisu byla ověřena dne 26.05.2020 v 14:49:41. Kvalifikovaný elektronický podpis byl shledán platným (dokument nebyl změněn) a ověření platnosti kvalifikovaného certifikátu pro elektronický podpis bylo provedeno vůči zveřejněnému seznamu zneplatněných certifikátů vydanému k datu 26.05.2020 13:51:02. Údaje o kvalifikovaném elektronickém podpisu: číslo kvalifikovaného certifikátu pro elektronický podpis **00 AF FD 6D**, kvalifikovaný certifikát pro elektronický podpis byl vydán kvalifikovaným poskytovatelem služeb vytvářejících důvěru **I.CA Qualified 2 CA/RSA 02/2016, První certifikační autorita, a.s.** pro podepisující osobu **RNDr. Tomáš Burian, Ústecký kraj**. Uznávaný elektronický podpis byl označen platným kvalifikovaným časovým razítkem nebo kvalifikovaným elektronickým časovým razítkem vydaným kvalifikovaným poskytovatelem. Platnost časového razítka byla ověřena dne 26.05.2020 v 14:49:41. Údaje o časovém razítku: datum a čas **22.05.2020 14:06:21**, číslo kvalifikovaného certifikátu pro časové razítko **00 B0 52 BC**, časové razítko bylo vydáno kvalifikovaným poskytovatelem **I.CA TSACA/RSA 05/2017, První certifikační autorita, a.s..**

Vystavil: Česká pošta, s.p.

Pracoviště: Česká Lípa 2

Česká pošta, s.p. dne 26.05.2020

Naděžda Krausová

Jméno, příjmení a podpis osoby, která autorizovanou konverzi dokumentu provedla:

NADĚŽDA KRAUSOVÁ

Otisk úředního razítka:



129041568-10588-200526144912

Poznámka:

Kontrolu této doložky lze provést v centrální evidenci doložek přístupné způsobem umožňujícím dálkový přístup na adrese <https://www.czechpoint.cz/overovacidolozky>.

Vít Havel

Od: Belejová Martina (laznedubi.cz) <belejova@laznedubi.cz>
Odesláno: 24. června 2019 16:29
Komu: 'Vít Havel'
Předmět: RE: Spojené území a stavební řízení

Dobrý den, pane Havle,

omlouváme se za prodlení, nicméně při ohledání dané části toku (od mostu po horní hranici pozemku), nebylo nalezeno nic, co by ústilo do koryta a bylo námi užíváno. K této věci neevidujeme ani žádné podklady (zákresy, mapy atd.). Dejte prosím vědět, zda takové stanovisko stačí.

Děkujeme za pochopení, s pozdravem

S úctou

Bc. Martina Belejová
zástupkyně ředitele
TEREZINY LÁZNĚ DUBÍ a.s.
Lázeňská 21, 417 01 Dubí
mobil: 725 124 579



From: Vít Havel [mailto:Havel@vrv.cz]
Sent: Tuesday, June 18, 2019 10:57 AM
To: 'asistentka'
Subject: RE: Spojené území a stavební řízení

Dobrý den,

Chtěl bych se zeptat, ještě jsem od vás neobdržel vyjádření?

Bylo zasláno?

Děkuji za informaci

Ing. Vít Havel | oddělení říčních systémů

Vodohospodářský rozvoj a výstavba, a. s. | [divize OII](#)
Nábřeží 4, 150 56 Praha 5

tel.: (+420) 257 110 226 | (+420) 734 397 955 | fax: (+420) 257 319 398
havel@vrv.cz | www.vrv.cz





Pomáhat a chránit

KRAJSKÉ ŘEDITELSTVÍ POLICIE ÚSTECKÉHO KRAJE

odbor správy majetku
oddělení správy nemovitého majetku

PCR04ETRPO90492525



Č.j.: KRPU-66361-2/ČJ-2020-0400MN-18

Ústí nad Labem 28. dubna 2020

Vodohospodářský rozvoj a výstavba a.s.
Divize 01 – TDS Česká
Hrnčířská 2985
470 01 Česká Lípa

Žádost o vyjádření a zákresy podzemního nebo nadzemního zařízení na akci „Bystřice, ř.km 12,541-13,261 (Dubí) - rekonstrukce vodního toku“ - sdělení k PD pro potřeby stavebního povolení a provádění stavby
k dopisu ze dne 8.4.2020

Na základě Vašeho dopisu, ve kterém nás žádáte o vyjádření k výskytu našich podzemních telekomunikačních zařízení na výše uvedenou akci, Vám sdělujeme: Dle zaslaných podkladů je zřejmé, že se akce nedotýká majetku Krajského ředitelství policie Ústeckého kraje. V uvedených lokalitách, dle přiloženého zákresu, nemáme uloženo vlastní podzemní telekomunikační zařízení. Z tohoto důvodu s navrhovanou akcí souhlasíme a nemáme žádné připomínky.

Toto stanovisko je pouze za majetek vč. existence sítí a je vydáno ve smyslu zákona č.183/2006 Sb., o územním plánování a stavebního řádu (stavební zákon), s ohledem na příslušnost hospodaření Krajského ředitelství policie Ústeckého kraje s majetkem ČR.

Vyřizuje: Štrymplová Květuše
Tel. č.: 974 423 350

plk. Mgr. Jaromír Kníže
ředitel KŘP-Ú

vz. Ing. René Konečný
vedoucí odboru správy majetku

Ing. René Konečný
Digitálně podepsal: 30.04.2020 07:52:15
Ing. René Konečný
POLICIE ČESKÉ REPUBLIKY
Důvěryhodný podpis

www.policie.cz

Lidické náměstí 899/9
401 79 Ústí nad Labem

Tel.: +420 974 423 342
E-mail: epodatelna.policie@pcr.cz
krpulk.e.osnm@pcr.cz
ISDS: a64ai6n

Doložka konverze na žádost do dokumentu v listinné podobě

Tento dokument v listinné podobě, který vznikl pod pořadovým číslem **402064_000599** převedením z dokumentu obsaženého v datové zprávě, skládajícího se z 1 listů, se shoduje s obsahem dokumentu, jehož převedením vznikl.

Autorizovanou konverzí dokumentu se nepotvrzuje správnost a pravdivost údajů obsažených v dokumentu a jejich soulad s právními předpisy.

Obsah předložené datové zprávy k provedení autorizované konverze byl ve shodě se záznamy Informačního systému datových schránek. Tato datová zpráva s číslem 780017040 byla systémem přenesena dne 04.05.2020 v 13:51:28. Platnost datové zprávy byla ověřena dne 05.05.2020 v 15:46:10. Datová zpráva byla opatřena elektronickou značkou, zaručenou elektronickou pečeti založenou na certifikátu pro elektronickou pečeť vydaném kvalifikovaným poskytovatelem služeb vytvářejících důvěru, nebo uznávanou elektronickou pečeti. Údaje o elektronické značce nebo pečeti: číslo certifikátu **50 70 FD**, certifikát byl vydán **PostSignum Qualified CA 3, Česká pošta, s.p. [IČ 47114983]** pro **Informační systém datových schránek - produkční prostředí Ministerstva vnitra České republiky [IČ 00007064]**. Elektronická značka nebo pečeť byla označena časovým razítkem. Datum a čas **05.05.2020 07:40:05**, číslo kvalifikovaného časového razítka nebo kvalifikovaného elektronického časového razítka **01 40 71 47**, časové razítko bylo vydáno **PostSignum Qualified CA 5, Česká pošta, s.p.**

Odesílající datová schránka:

Název: Krajské ředitelství policie Ústeckého kraje

Adresa: Lidické náměstí 899/9, 40001 Ústí nad Labem, CZ

ID datové schránky: a64ai6n

Typ uživatele: Pověřená osoba

Vstupní dokument obsažený v datové zprávě byl podepsán kvalifikovaným elektronickým podpisem a platnost kvalifikovaného elektronického podpisu byla ověřena dne 05.05.2020 v 15:46:21. Kvalifikovaný elektronický podpis byl shledán platným (dokument nebyl změněn) a ověření platnosti kvalifikovaného certifikátu pro elektronický podpis bylo provedeno vůči zveřejněnému seznamu zneplatněných certifikátů vydanému k datu 30.04.2020 07:52:19. Údaje o kvalifikovaném elektronickém podpisu: číslo kvalifikovaného certifikátu pro elektronický podpis **4F B7 CF**, kvalifikovaný certifikát pro elektronický podpis byl vydán kvalifikovaným poskytovatelem služeb vytvářejících důvěru **PostSignum Qualified CA 3, Česká pošta, s.p. [IČ 47114983]** pro podepisující osobu **Ing. René Konečný, náměstek ředitele krajského ředitelství, Krajské ředitelství policie Ústeckého kraje, KŘP Ústeckého kraje, Náměstek Ř KR pro ekonomiku, 4400054, Krajské ředitelství policie Ústeckého kraje se sídlem v Ústí nad Labem [IČ 75151537]**. Uznávaný elektronický podpis byl označen platným kvalifikovaným časovým razítkem nebo kvalifikovaným elektronickým časovým razítkem vydaným kvalifikovaným poskytovatelem. Platnost časového razítka byla ověřena dne 05.05.2020 v 15:46:21. Údaje o časovém razítku: datum a čas **30.04.2020 07:52:19**, číslo kvalifikovaného certifikátu pro časové razítko **11 6D D6 52 5E 3A 35 00 4A C0**, časové razítko bylo vydáno kvalifikovaným poskytovatelem **CA Disig QCA3, Disig a.s..**


Vystavil: Česká pošta, s.p.

Pracoviště: Česká Lípa 3

Česká pošta, s.p. dne 05.05.2020

Jméno, příjmení a podpis osoby, která autorizovanou konverzi dokumentu provedla: 
JITKA KRESÁČOVÁ

Otisk úředního razítka:



128517814-202918-200505154545

Poznámka:

Kontrolu této doložky lze provést v centrální evidenci doložek přístupné způsobem umožňujícím dálkový přístup na adrese <https://www.czechpoint.cz/overovacidolozky>.

VZOROVÉ ŘEŠENÍ DIO PRO OMEZENÍ PŘI VÝJEZDU STAVEBNÍCH VOZIDEL



~~50-80 M~~

~~30-50 M~~

~~30-50 M~~



silnice I/8

V1a

← místo předizvědi



~~30-50 M~~



~~30-50 M~~



PŘÍJEZD NA STAVENIŠTĚ

SMĚROVÉ SLOUPÍKY Z11g



~~30-50 M~~



~~30-50 M~~



124b



~~50-80 M~~

70 STAVAJÍCÍ





Pomáhat a chránit

KŘP ÚSTECKÉHO KRAJE

Územní odbor Teplice
dopravní inspektorát

Č. j. KRPU-68979-1/ČJ-2020-040906

Teplice 12. května 2020

Počet stran: 1

Vodohospodářský rozvoj a výstavba a.s.

Hrnčířská 2985

470 01 Česká Lípa

Sdělení pro potřeby stavebního řízení stavby „Bystřice, ř.km 12,541 – 13,261 Dubí - rekonstrukce“

Policie České republiky Dopravní inspektorát v Teplicích po posouzení Vaší žádosti z hlediska bezpečnosti a plynulosti silničního provozu vám sděluje, že nemá námitek k samotné realizaci výše uvedené akce.

Avšak návrh přechodné úpravy provozu (viz příloha DIO PČR) je nutno zadat ke zpracování odborné firmě, která je držitelem příslušného oprávnění v oboru dopravního značení a která bude osazovat toto dopravní značení (dle místních podmínek), kontrolovat po dobu stavebních prací.

Zpracovaný návrh (DIO) je nutno předložit na zdejší součást Policie ČR k odsouhlasení v souladu s § 77 odst. 2 písm. b) zákona č. 361/2000 Sb., o silničním provozu v platném znění.

Zpracoval:

por. Bc. Sergej Iljučok
439258, 439260npor. Bc. Michal Koubek
vedoucí DI*podepsáno elektronicky*Husitská 708/5
415 01 TepliceTel.: 974 439 260
Fax: 417 535 533
Email: krpulk.uo.tp.di.podatelna@pcr.cz
ID DS: a64ai6n



Městský úřad Dubí

Technický odbor

Ruská 264, 417 01 Dubí 1

Tel: 417571041-2

Fax: 417571399

e-mail: info-dubi@volny.cz

Povodí Ohře, s.p.
Bezručova 4219
430 03 Chomutov

V zastoupení

Vodohospodářský rozvoj a výstavba a.s.
Nábřeží 90/4
150 00 Praha 5

Naše značka:
3628/2020/TO-246.10/Sk

Vyřizuje/linka:
Skokánková/32

V Dubí dne:
23. července 2020

R o z h o d n u t í

ve věci žádosti o kácení dřevin rostoucích mimo les

Městský úřad Dubí, technický odbor, jako místně příslušný správní orgán podle § 75 zákona č. 114/1992 Sb., o ochraně přírody a krajiny, ve znění pozdějších předpisů, vydává v souladu s ustanovením § 76 odst. 1 písm. a) zákona č. 114/1992 Sb., ve znění pozdějších předpisů toto rozhodnutí.

Výrok:

Městský úřad Dubí, technický odbor

I. p o v o l u j e

podle § 8 odst. 1 zákona č. 114/1992 Sb., o ochraně přírody a krajiny, ve znění pozdějších změn a doplnění, kácení dřevin rostoucích mimo les, níže uvedeným účastníkům řízení na uvedených pozemcích, v druhovém složení a počtu kusů:

a) Povodí Ohře, s.p., Bezručova 4219, 430 03 Chomutov, IČ 70889988

Ozn.	p.p.č.	k. území	název dřeviny	obvod	počet
1	1309/21	Dubí u Teplic	jasan ztepilý	157 cm	1 ks
4	1348/30	Dubí u Teplic	olše lepkavá	94 cm	1 ks
4	1348/30	Dubí u Teplic	jasan ztepilý	126 cm	2 ks
5	1348/30	Dubí u Teplic	jasan ztepilý	94 cm	1 ks
6	1348/30	Dubí u Teplic	olše lepkavá	94 cm	1 ks
6	1348/30	Dubí u Teplic	olše lepkavá	126 cm	1 ks

b) Město Dubí, Ruská 264/128, 417 01 Dubí 1, IČ 00266281

Ozn.	p.p.č.	k. území	název dřeviny	obvod	počet
2	1367/5	Dubí u Teplic	jasan ztepilý	94 cm	2 ks
3	1367/5	Dubí u Teplic	jasan ztepilý	94 cm	3 ks

c) TEREZINY LÁZNĚ DUBÍ a.s., Lázeňská 21/3, 417 01 Dubí 1, IČ 28687264

Ozn.	p.p.č.	k. území	název dřeviny	obvod	počet
38	1249/1	Dubí u Teplic	jasan ztepilý	251 cm	1 ks
39	1249/1	Dubí u Teplic	jasan ztepilý	251 cm	1 ks
40	1249/1	Dubí u Teplic	jasan ztepilý	251 cm	1 ks
41	1249/1	Dubí u Teplic	jasan ztepilý	251 cm	1 ks

d) Ing. Ladislav Vořechovský narozený 5.4.1982 a Bc. Kamila Vořechovská narozená 4.8.1986, Štěnovická 827, 332 02 Starý Plzenec

Ozn.	p.p.č.	k. území	název dřeviny	obvod	počet
35	1269/1	Dubí u Teplic	borovice	94 cm	1 ks

e) První severočeská realitní společnost s.r.o., Masarykova třída 430/24, 415 01 Teplice, IČ 25404270

Ozn.	p.p.č.	k. území	název dřeviny	obvod	počet
36	1288	Dubí u Teplic	bříza bělokorá	157 cm	1 ks

v zastoupení

Povodí Ohře, s.p., Bezručova 4219, 430 03 Chomutov, IČ 70889988

v zastoupení

Vodohospodářský rozvoj a výstavba a.s., Nábřeží 90/4, 150 00 Praha 5, IČ 47116901

Kácení může být provedeno za níže uvedených podmínek:

1. Po nabytí právní moci tohoto rozhodnutí.
2. Po nabytí právní moci stavebního povolení k akci „Bystrice, ř. km 12,541 – 13,261 (Dubí) – rekonstrukce“, které vydá příslušný vodoprávní úřad.
3. V době vegetačního klidu tj. od 1.11. do 31.3. běžného roku.
4. Investor stavby zajistí před zahájením kácení dřevin jejich vytyčení a viditelné označení v terénu odbornou osobou, dále tuto skutečnost písemně oznámí příslušnému orgánu ochrany a krajiny MěÚ Dubí, technickému odboru, a to minimálně 15 dní před započítím mýcení.
5. Při realizaci kácení je nutno dbát základních povinností při obecné ochraně přírody uvedených v § 4 zákona o ochraně přírody a krajiny, akce bude zajištěna tak, aby nedošlo k narušení či oslabení stabilizační funkce významného krajinného prvku v krajině jako celku.

II. u k l á d á

podle § 9 odst. 1 zákona č. 114/1992 Sb., o ochraně přírody a krajiny, ve znění pozdějších změn a doplnění, provedení náhradní výsadby včetně následné péče ke kompenzaci ekologické újmy vzniklé kácením stromů dle bodu I. výrokové části tohoto rozhodnutí takto:

1. Budou vysazené 3 ks habrů a 3 ks dubů o obvodu kmínků 12 – 14 cm, přičemž kvalita rostlinného materiálu bude odpovídat normám a standardům pro obor sadovnictví a krajinářství.

2. Náhradní výsadba bude provedena na vlastní náklady žadatele, nejpozději do dvou roků od pokácení dřevin uvedených v bodě I. na pozemku ve vlastnictví žadatele nebo jiného vlastníka s jeho souhlasem.
3. Minimálně 20 dní před samotnou realizací výsadby bude orgánu ochrany přírody a krajiny oznámen termín zahájení prací.
4. Rozvojová a udržovací péče o náhradní výsadbu je určena po dobu pěti let od provedení výsadby.

Odůvodnění:

Dne 16.6.2020 postoupila právnická osoba Povodí Ohře, s.p., se sídlem Bezručova 4219, 430 03 Chomutov, IČ 70889988, kterou na základě plné moci zastupuje Vodohospodářský rozvoj a výstavba a.s., Nábřeží 90/4, 150 00 Praha 5, IČ 47116901, žádost č.j.: 3024/2020/TO o povolení ke kácení 1 ks břízy, 13 ks jasanů, 3 ks olše a 1 ks borovice o obvodu kmenů (měřeno ve výšce 130 cm nad zemí) cca od 94 cm do 251 cm rostoucích na p. p. č. 1309/21, 1367/5, 1348/30, 1269/1, 1288, 1249/1 v k.ú. Dubí u Teplic.

Žádost je odůvodněná tím, že se jedná o vzrostlou vegetaci, která je v kolizi s navrhovanou stavbou a dále s navrhovanými přístupy. Rovněž je navrženo odstranění náletové vegetace prorůstající stávajícími zdmi nebo v profilu vodního toku. Vše je řešeno v projektové dokumentaci zpracované k realizaci stavby „Bystrice, ř. km 12,541 – 13,361 (Dubí) rekonstrukce“. Součástí podání jsou souhlasy dotčených vlastníků pozemků, na kterých je nutné odstranit vzrostlé dřeviny, dále průvodní a souhrnná technická zpráva (zpracovatel VRV a.s., březen 2020, Ing. Vít Havel), situační výkres vegetace s vyznačením dřevin určených ke smýcení.

Dle zákona č. 114/1992 Sb., o ochraně přírody a krajiny, v platném znění, je vodní tok významným krajinným prvkem. Proto bylo k žádosti doloženo závazné stanovisko příslušného orgánu ochrany přírody a krajiny k zásahu do zákonem stanoveného významného krajinného prvku, které vydal dne 25.5.2020 MgM Teplice, odbor životního prostředí č.j.: MGMT/038991/2020 a KÚÚK, odbor životního prostředí a zemědělství č.j.: KUUK/085472/2020 ze dne 22.5.2020.

Dnem podání žádosti bylo zahájeno správní řízení ve věci. Městský úřad Dubí, technický odbor dne 18.6.2020 oznámil zahájení správního řízení účastníkům řízení (vyvěšeno na úřední desce a současně způsobem umožňující dálkový přístup). Ve stanovené lhůtě se do řízení nepřihlásil žádný další účastník správního řízení.

Městský úřad Dubí, technický odbor, jako místně příslušný správní orgán ochrany přírody a krajiny, provedl dne 21.7.2020 kontrolu stromů na místě za účasti zástupce žadatele, při které bylo zjištěno, že na p.p.č. 1309/21, 1367/5, 1348/30, 1269/1, 1288, 1249/1 v k.ú. Dubí u Teplic, rostou navržené dřeviny ke smýcení. Jedná se o 1 ks břízy, 13 ks jasanů, 3 ks olše a 1 ks borovice o obvodu kmenů (měřeno ve výšce 130 cm nad zemí) cca od 94 cm do 251 cm. Všechny dřeviny jsou situované ve vzdálenosti cca 2 m od břehové hrany koryta. Z místa byla pořízená fotodokumentace.

Správní orgán navrhl jako kompenzační opatření náhradní výsadbu. Při uložení náhradní výsadby bylo přihlédnuto k ekologické a estetické funkci dřevin určených ke smýcení.

Na základě výše uvedených skutečností, po zvážení všech důvodů, dále po vyhodnocení společenských funkcí dřevin (estetická a ekologická funkce), správní orgán ochrany přírody a krajiny rozhodl tak, jak je uvedeno ve výroku tohoto rozhodnutí.

K žádosti byly doloženy tyto doklady:

- snímek se zákresem polohy stromů
- výpis z katastru nemovitostí
- fotodokumentace
- plná moc k zastupování ze dne 14.6.2018
- závazné stanovisko KÚÚK, odboru životního prostředí a zemědělství ze dne 22.5.2020 č.j.: KUUK/085472/2020
- závazné stanovisko MgM Teplice, odboru životního prostředí ze dne 25.5.2020 č.j.: MGMT/038991/2020
- souhlasy s kácením dřevin vlastníků pozemků

Poučení o odvolání:

Proti tomuto rozhodnutí je možno podat odvolání do patnácti dnů ode dne doručení ke Krajskému úřadu Ústeckého kraje, odboru životního prostředí a zemědělství, prostřednictvím zdejšího technického odboru Městského úřadu Dubí.

Lhůta pro podání odvolání se počítá ode dne následujícího po doručení písemného vyhotovení rozhodnutí, nejpozději však po uplynutí desátého dne, kdy bylo nedoručené a uložené rozhodnutí připraveno k vyzvednutí.

Ing. Lukáš Panchartek
vedoucí technického odboru

Na doručenkou obdrží účastník řízení:

- Povodí Ohře, s.p., Bezručova 4219, 430 03 Chomutov v zastoupení Vodohospodářský rozvoj a výstavba a.s., Nábřeží 90/4, 150 00 Praha 5 (DS)
- TEREZINY LÁZNĚ DUBÍ a.s., Lázeňská 21/3, 417 01 Dubí 1 (DS)
- Město Dubí, Ruská 264, 417 01 Dubí 1 (dodejka)
- První severočeská realitní společnost s.r.o., Masarykova třída 430/24, 415 01 Teplice (DS)
- Ing. Ladislav Vořechovský, Štěnovická 827, 332 02 Starý Plzenec (dodejka)
- Bc. Kamila Vořechovská, Štěnovická 827, 332 02 Starý Plzenec (dodejka)



Městský úřad Dubí

Technický odbor

Ruská 264, 417 01 Dubí 1

Tel: 417571041-2

Fax: 417571399

e-mail: info-dubi@volny.cz

Povodí Ohře, s.p.
Bezručova 4219
430 03 Chomutov

V zastoupení

Vodohospodářský rozvoj a výstavba a.s.
Nábřeží 90/4
150 00 Praha 5

Naše značka:
3645/2020/TO-246.10/Sk

Vyřizuje/linka:
Skokánková/32

V Dubí dne:
23. července 2020

R o z h o d n u t í

ve věci žádosti o kácení dřevin rostoucích mimo les

Městský úřad Dubí, technický odbor, jako místně příslušný správní orgán podle § 75 zákona č. 114/1992 Sb., o ochraně přírody a krajiny, ve znění pozdějších předpisů, vydává v souladu s ustanovením § 76 odst. 1 písm. a) zákona č. 114/1992 Sb., ve znění pozdějších předpisů toto rozhodnutí.

Výrok:

Městský úřad Dubí, technický odbor

I. p o v o l u j e

podle § 8 odst. 1 zákona č. 114/1992 Sb., o ochraně přírody a krajiny, ve znění pozdějších změn a doplnění, kácení dřevin rostoucích mimo les na p.p.č. 1371, k.ú. Dubí u Teplic, a to 5 ks jasanů ztepilých o obvodu kmenů (měřeno ve výšce 130 cm nad zemí) cca 129, 94, 94, 126, a 126 cm, účastníkovi řízení:

Jiří Procházka, narozený 8.6.1964, Barvář 144, 417 01 Dubí

v zastoupení

Povodí Ohře, s.p., Bezručova 4219, 430 03 Chomutov, IČ 70889988

v zastoupení

**Vodohospodářský rozvoj a výstavba a.s., Nábřeží 90/4, 150 00 Praha 5,
IČ 47116901**

Kácení může být provedeno za níže uvedených podmínek:

1. Po nabytí právní moci tohoto rozhodnutí.
2. Po nabytí právní moci stavebního povolení k akci „Bystřice, ř. km 12,541 – 13,261 (Dubí) – rekonstrukce“, které vydá příslušný vodoprávní úřad.

3. V době vegetačního klidu tj. od 1.11. do 31.3. běžného roku.
4. Investor stavby zajistí před zahájením kácení dřevin jejich vytyčení a viditelné označení v terénu odbornou osobou, dále tuto skutečnost písemně oznámí příslušnému orgánu ochrany a krajiny MěÚ Dubí, technickému odboru, a to minimálně 15 dní před započítím mýcení.
5. Při realizaci kácení je nutno dbát základních povinností při obecné ochraně přírody uvedených v § 4 zákona o ochraně přírody a krajiny, akce bude zajištěna tak, aby nedošlo k narušení či oslabení stabilizační funkce významného krajinného prvku v krajině jako celku.

II. u k l á d á

podle § 9 odst. 1 zákona č. 114/1992 Sb., o ochraně přírody a krajiny, ve znění pozdějších změn a doplnění, provedení náhradní výsadby včetně následné péče ke kompenzaci ekologické újmy vzniklé kácením stromů dle bodu I. výrokové části tohoto rozhodnutí takto:

1. Budou vysazené 1 ks dubu o obvodu kmínku 12 – 14 cm, přičemž kvalita rostlinného materiálu bude odpovídat normám a standardům pro obor sadovnictví a krajinářství.
2. Náhradní výsadba bude provedena na vlastní náklady žadatele, nejpozději do dvou roků od pokácení dřevin uvedených v bodě I. na pozemku ve vlastnictví žadatele nebo jiného vlastníka s jeho souhlasem.
3. Minimálně 20 dní před samotnou realizací výsadby bude orgánu ochrany přírody a krajiny oznámen termín zahájení prací souvisejících s náhradní výsadbou.
4. Rozvojová a udržovací péče o náhradní výsadbu je určena po dobu tří let od provedení výsadby.

Odůvodnění:

Dne 29.6.2020 postoupila právnická osoba Povodí Ohře, s.p., se sídlem Bezručova 4219, 430 03 Chomutov, IČ 70889988, kterou na základě plné moci zastupuje Vodohospodářský rozvoj a výstavba a.s., Nábřeží 90/4, 150 00 Praha 5, IČ 47116901, žádost č.j.: 3251/2020/TO o povolení ke kácení 5 ks jasanů o obvodu kmenů (měřeno ve výšce 130 cm nad zemí) cca 129, 94, 94, 126, a 126 cm rostoucích na p. p. č. 1371 v k.ú. Dubí u Teplic.

Žádost je odůvodněná tím, že se jedná o vzrostlou vegetaci, která je v kolizi s navrhovanou stavbou a dále s navrhovanými přístupy při rekonstrukci koryta toku Bystřice. Rovněž je navrženo odstranění náletové vegetace prorůstající stávajícími zdmi nebo v profilu vodního toku. Vše je řešeno v projektové dokumentaci zpracované k realizaci stavby „Bystřice, ř. km 12,541 – 13,361 (Dubí) rekonstrukce“. Součástí podání je souhlas dotčeného vlastníka pozemku, na kterém je nutné odstranit vzrostlé dřeviny, dále průvodní a souhrnná technická zpráva (zpracovatel VRV a.s., březen 2020, Ing. Vít Havel), situační výkres vegetace s vyznačením dřevin určených ke smýcení.

Dle zákona č. 114/1992 Sb., o ochraně přírody a krajiny, v platném znění, je vodní tok významným krajinným prvkem. Proto bylo k žádosti doloženo závazné stanovisko příslušného orgánu ochrany přírody a krajiny k zásahu do zákonem stanoveného významného krajinného prvku, které vydal dne 25.5.2020 MgmT Teplice, odbor životního prostředí č.j.: MGMT/038991/2020 a KÚÚK, odbor životního prostředí a zemědělství č.j.: KUUK/085472/2020 ze dne 22.5.2020.

Dnem podání žádosti bylo zahájeno správní řízení ve věci. Městský úřad Dubí, technický odbor dne 1.7.2020 oznámil zahájení správního řízení účastníkům řízení (vyvěšeno na úřední desce a současně způsobem umožňující dálkový přístup). Ve stanovené lhůtě se do řízení nepřihlásil žádný další účastník správního řízení.

Městský úřad Dubí, technický odbor, jako místně příslušný správní orgán ochrany přírody a krajiny, provedl dne 21.7.2020 kontrolu stromů na místě za účasti zástupce žadatele, při které bylo zjištěno, že na p.p.č. 1371 v k.ú. Dubí u Teplic, rostou navržené dřeviny ke smýcení. Jedná se o 5 ks jasanů o obvodu kmenů (měřeno ve výšce 130 cm nad zemí) cca 129, 94, 94, 126, a 126 cm. Všechny dřeviny jsou situované ve vzdálenosti cca 2 m od břehové hrany koryta. Z místa byla pořízená fotodokumentace.

Správní orgán navrhl jako kompenzační opatření náhradní výsadbu. Při uložení náhradní výsadby bylo přihlédnuto k ekologické a estetické funkci dřevin určených ke smýcení.

Na základě výše uvedených skutečností, po zvážení všech důvodů, dále po vyhodnocení společenských funkcí dřevin (estetická a ekologická funkce), správní orgán ochrany přírody a krajiny rozhodl tak, jak je uvedeno ve výroku tohoto rozhodnutí.

K žádosti byly doloženy tyto doklady:

- snímek se zákresem polohy stromů
- výpis z katastru nemovitostí
- fotodokumentace
- plná moc k zastupování ze dne 14.6.2018
- závazné stanovisko KÚÚK, odboru životního prostředí a zemědělství ze dne 22.5.2020 č.j.: KUUK/085472/2020
- závazné stanovisko MgM Teplice, odboru životního prostředí ze dne 25.5.2020 č.j.: MGMT/038991/2020
- souhlas s kácením dřevin vlastníka pozemku

Poučení o odvolání:

Proti tomuto rozhodnutí je možno podat odvolání do patnácti dnů ode dne doručení ke Krajskému úřadu Ústeckého kraje, odboru životního prostředí a zemědělství, prostřednictvím zdejšího technického odboru Městského úřadu Dubí.

Lhůta pro podání odvolání se počítá ode dne následujícího po doručení písemného vyhotovení rozhodnutí, nejpozději však po uplynutí desátého dne, kdy bylo nedoručené a uložené rozhodnutí připraveno k vyzvednutí.

Ing. Lukáš Panchartek
vedoucí technického odboru

Na doručenkou obdrží účastník řízení:

- Povodí Ohře, s.p., Bezručova 4219, 430 03 Chomutov v zastoupení
Vodohospodářský rozvoj a výstavba a.s., Nábřeží 90/4, 150 00 Praha 5 (DS)
- Jiří Procházka, Barvář 144, 417 01 Dubí 1 (dodejka)

Projektová dokumentace byla
ověřena Městským úřadem Dubí.
zn.: *su/1925.1/20/fm*
dne: *29. 9. 2020*

MĚSTSKÝ ÚŘAD
417 01 DUBÍ
okr. Teplice
13

REKONSTRUKCE VYÚSTĚNÍ RYBNÍKA

STAVEBNÍ OBJEKT 2.2 - REKONSTRUKCE VYÚSTĚNÍ POTOKA
(BOBOVÝ POTOK)
Ř.KM 12,913

REKONSTRUKCE KORYTA
Z LK NA CEMENTOVOU MALTU
DO BETONOVÉHO LOŽE

- SKLON 10%

MONTOVANÝ MOST
(ZRUŠENÍ)
Ř.KM 12,765

STAVEBNÍ OBJEKT 01.1 - REKONSTRUKCE ODBĚRNÉHO OBJEKTU
Ř.KM 12,700 a 12,723
NÁTOK + VYÚSTĚNÍ

STAVEBNÍ OBJEKT 01 - REKONSTRUKCE KORYTA
BŘEHY - KAMENNÁ ZEĎ Z LK NA CEMENTOVOU MALTU
DNO - ROVNANINA Z LK DO BETONOVÉHO LOŽE
ÚSEK Ř.KM 12,604 - 12,800
DÉLKA ≈ 196,0 m
DNO STŘELKOVITÉHO TVARU - SKLON 10%

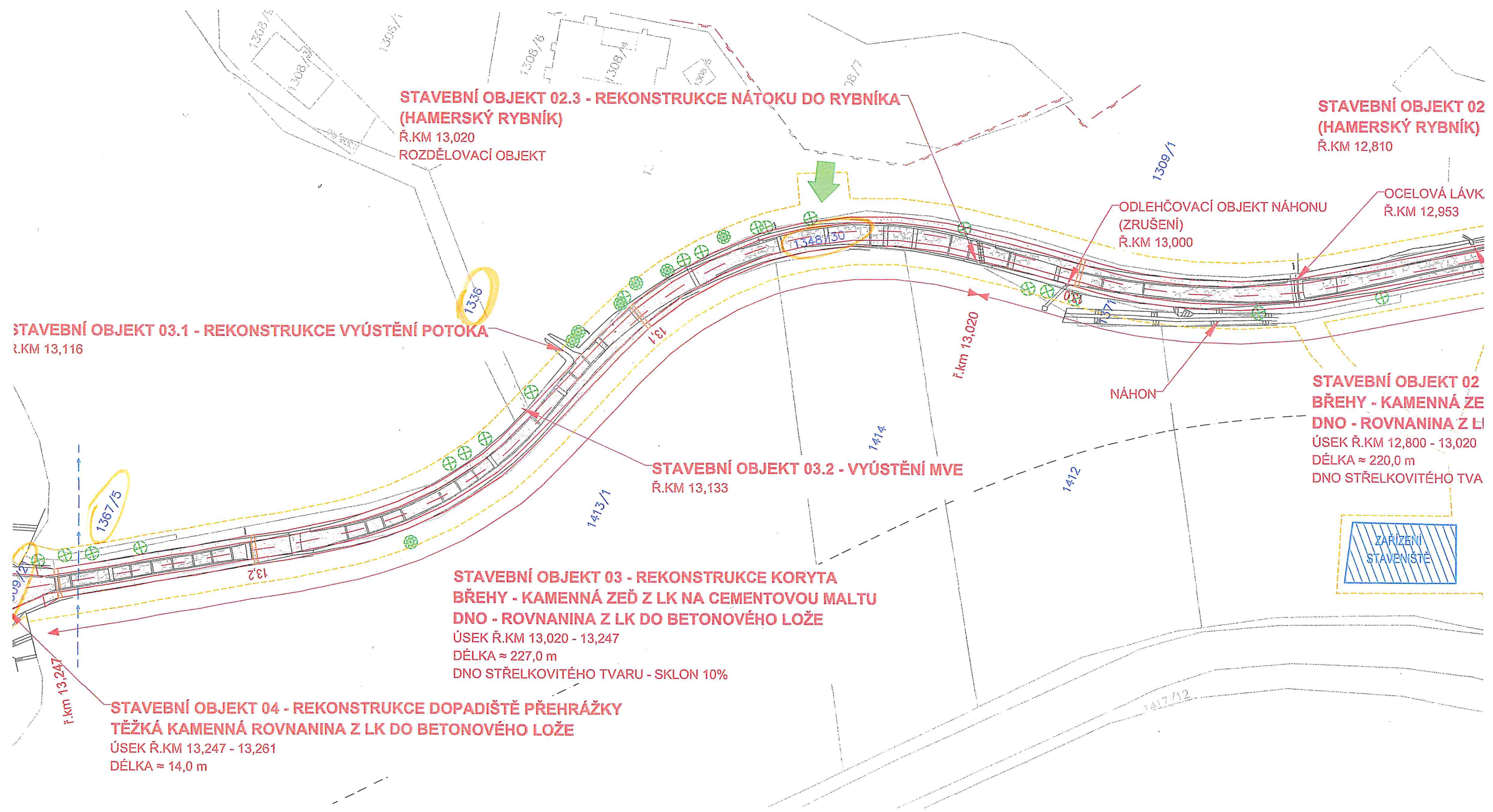
Kreslil ING. VÍT HAVEL <i>[Signature]</i>	Navrhl ING. VÍT HAVEL <i>[Signature]</i>	Odp. projektant ING. PAVEL MENHARD <i>[Signature]</i>	Tech. kontrola ING. JAN GHLÁŘ <i>[Signature]</i>	VRV VODOHOSPODÁŘSKÝ ROZVOJ A VÝSTAVBA a.s. Nábřeží 4 150 56 Praha 5
Kraj USTECKÝ KRAJ		Obec DUBÍ		Soubor C_KOORDINACNI_SITUACE.dwg
Investor POVODÍ OHŘE státní podnik, Bezručova 4219, 430 03 Chomutov		BYSTRICE, ř.km 12,541 – 13,261 (DUBÍ) – REKONSTRUKCE C. SITUAČNÍ VÝKRESY		Formát 5 A4
C.3. KOORDINAČNÍ SITUAČNÍ VÝKRES				Datum 2/2020
				Stupeň DSP
				Zakázka 4460/006
				Měřítko 1: 750
				Výkres č.: C.3.

MKU

- DOČASNÝ ZÁBOR
- ZAŘÍZENÍ STAVENIŠTĚ
- ZPEVNĚNÁ KOMUNIKACE
- NÁVRH OPATŘENÍ - KAMENNÁ ROVNANINA DO BL
- NÁVRH OPATŘENÍ - KAMENNÁ ZEĎ NA CM
- NÁVRH OPATŘENÍ - STABILIZAČNÍ PRÁH

- INŽENÝRSKÉ SÍTĚ
- VODOVOD - SČVK
 - NADZ. VEDENÍ TELEK. - CETIN
 - KANALIZACE - SČVK
 - PLYN STL - GRIDSERVICES
 - PODZEMNI VN - ČEZ DISTR

k.ú. Dubí u Teplic





Městský úřad Dubí

Stavební úřad a územní plánování



Ruská 264, 417 01 Dubí

Tel: 417 55 46 21/Smékalová

SÚ/1925.1/20/Sm

Datum: 29.4.2020

VODOHOSPODÁŘSKÝ ROZVOJ A VÝSTAVBA a.s.
Divize 01 – TDS Česká
Hrnčířská č.p. 2985
470 01 Česká Lípa

SDĚLENÍ

Městský úřad Dubí, jako stavební úřad příslušný podle § 13 odst. 1 písm. e) zákona č. 183/2006 Sb., o územním plánování a stavebním řádu (dále jen "stavební zákon") v platném znění, na základě vaší žádosti ze dne 14.4.2020 o vydání závazného stanoviska k projektové dokumentaci pro provedení stavebních úprav stavby

„Bystřice, ř.km 12,541 – 13,261 (Dubí) rekonstrukce“

umístěné na pozemcích parc. č. 1309/21, č. 1348/30, č. 1281/1, č. 1281/4, č. 1367/5, č. 1260/1, č. 1260/2, č. 1336, č. 1270/3, č. 1270/5, č. 1269/1, č. 1266/1, č. 1260/3, č. 1249/1, č. 1244/1, č. 1227/1, č. 1281/3, č. 1309/1, č. 1414, č. 1412, č. 1411, č. 1282, č. 1413/1, č. 1285/1, č. 1286, č. 1288, č. 1258, č. 1256, č. 1255 a č. 1371 vše v katastrálním území Dubí u Teplíc sděluje, že k předložené dokumentaci uvedené stavby

nemá námitek.

Toto sdělení není závazným stanoviskem, vzhledem k tomu, že nejsme příslušným orgánem dle § 96b stavebního zákona. Sdělení slouží jako podklad pro jednání s dotčenými orgány a jejich následná řízení.

Navrhovatel, stavebník a zároveň investor stavby je společnost

Povodí Ohře, státní podnik, IČO 70889988, se sídlem Bezručova č.p. 4219, 430 03 Chomutov

kterou zastupuje zplnomocněný zástupce společnosti

Vodohospodářský rozvoj a výstavba a.s., IČO 47116901, se sídlem Nábřeží č.p. 4, 150 56 Praha 5

Předložená dokumentace k vydání stanoviska a následné povolení stavby obsahuje :

Jedná se o stavební úpravy vodního toku Bystřice, při kterých dojde ke stabilizaci koryta a břehů daného úseku toku. Stavba je rozdělena na 5 stavebních objektů. Rekonstrukce toku je umístěna ve stávajícím korytě v místech stávajícího opevnění a na příbřežních pozemcích. Účelem stavby je rekonstrukce stávajícího opevnění a opravy původní dlažby ve dně, a tím obnova průtočného profilu.

S pozdravem

Jiří Veselý
vedoucí stavebního úřadu
a územního plánování

MĚSTSKÝ ÚŘAD
417 01 DUBÍ
okr. Teplice
13

Příloha :

1x ověřený koordinační situační výkres

Váš dopis zn.: BYSTRICE ř.km 12,541-13,261 - rekonstrukce
Ze dne: 08.04.2019
Naše zn.: POH/16749/2020-2/032100

Vyřizuje: Ing. David Polách
Tel.: 474 636 288
Mobil:
E-mail: polach@poh.cz

Datum: 15.04.2020

VODOHOSPODÁŘSKÝ
ROZVOJ A VÝSTAVBA a. s.
Hrnčířská 2985
470 01 Česká Lípa
Číslo dveří 3.31

Bystřice, ř. km 12,541–13,261 (Dubí) – rekonstrukce, k. ú. Dubí u Teplic

K Vaší žádosti o vyjádření k výše uvedené akci, kterou jsme obdrželi dne 9. dubna 2020, Vám sdělujeme naše stanovisko, které platí dva roky ode dne vydání.

I. Vyjádření z hlediska Národního plánu povodí Labe (NPP) a Plánu dílčího povodí Ohře, dolního Labe a ostatních přítoků Labe (PDP):

Z hlediska zájmů daných platným NPP a PDP (ustanovení § 24 a § 26 zákona č. 254/2001 Sb., o vodách a o změně některých zákonů, ve znění pozdějších předpisů) je uvedený záměr možný, protože lze předpokládat, že záměrem nedojde ke zhoršení chemického stavu a ekologického stavu dotčených útvarů povrchových vod a chemického a kvantitativního stavu útvarů podzemních vod, a že nebude znemožněno dosažení jejich dobrého stavu. Toto hodnocení vychází z posouzení souladu daného záměru s výše uvedenými platnými dokumenty.

II. Stanovisko z hlediska správce povodí:

Bez připomínek.


Souřadnice ve vazbě na CEVT (orientačně): ZÚ_X = 970 700, Y = 778 403, KÚ_X = 970 156, Y = 778 723.


Předmětem vyjádření je DSP, která řeší rekonstrukci koryta vodního toku Bystřice (Teplický potok) – IDVT 10100315 v úseku ř. km 12,541 – 13,261. Záměr se nachází v k. ú. Dubí u Teplic. Stávající opevnění je na sklonku životnosti (materiál stávajícího opevnění se ukázal být nedostatečně odolný proti obrušování). Stávající stupně budou odstraněny a niveleta dna bude upravena do jednotného sklonu.

PD člení stavbu na následující stavební objekty: SO 01 – Rekonstrukce koryta (ř. km 12,604 – 12,800, dno, břehy, délka 196 m), SO01.1 – Rekonstrukce odběrného objektu (ř. km 12,700 – 12,723, LB), SO 02 – Rekonstrukce koryta (ř. km 12,800 – 13,020, dno, břehy, délka 220 m), SO 02.1 – Rekonstrukce vyústění rybníka (ř. km 12,810, PB), SO 02.2 Rekonstrukce vyústění potoka (ř. km 12,913, LB), SO 02.3 – Rekonstrukce nátoky do rybníka (ř. km 13,020, PB), SO 03 – Rekonstrukce koryta (ř. km 13,020 – 13,247, dno, břehy, délka 227 m), SO 03.1 – Rekonstrukce vyústění potoka (ř. km 13,116, LB), SO 03.2 Vyústění MVE (13,133, LB), SO 04 – Rekonstrukce dopadiště přehrážky (ř. km 13,247 – 13,261, dno, délka 14 m), SO 05 – Kácení dřevin (ř. km 12,604 – 13,261).

Investorem akce je Povodí Ohře, státní podnik (PL 2 07 15 103).

HGR: 6133. ČHP: 1-14-01-0730-0-00. Vodní útvar povrchových vod: OHL_0840 - Bystřice od pramene po ústí do toku Bílina. Vodní útvar podzemních vod: 61330 - Teplický ryolit.


Ing. Václav Svějkovský
vedoucí odboru VR


Povodí Ohře, státní podnik
Bezručova 4219 Chomutov 430 03
IČ: 70889988 DIČ: CZ70889988
web: www.poh.cz

Rozdělovník
232 7661 -778403, -970700

Vodohospodářský rozvoj a výstavba, a.s.**Divize 01 – TDS Česká****Hrnčířská 2985****470 01 Česká Lípa**

VÁŠ DOPIS ZN.

ČÍSLO JEDNACÍ

SPISOVÁ ZNAČKA

DATUM

LCR235/001183/2020

LCR0017366/2020

23.04.2020

VYŘIZUJE

TELEFON

GSM

FAX

E-MAIL

Ing. Tučková Magdalena

956 235 106

Magdalena.Tuckova@lesycr.cz

Věc: Vyjádření ke stavbě „Bystřice, č.km 12,541 – 13,261 (Dubí) rekonstrukce“, kterou dojde k dotčení pozemků určených k plnění funkcí lesa s právem hospodařit LČR,s.p.

Lesy České republiky, s.p. se sídlem Hradec Králové, Přemyslova 1106/19, Nový Hradec Králové, PSČ 500 08, IČO 42196451, v OR u KS Hradec Králové, oddíl AXII, vložka 540, zastoupený Ing. Josefem Vojáčkem, generálním ředitelem, zastoupen na základě Pověření Ing. Alešem Kilbem, lesním správcem LS Litvínov

obdržely Vaši žádost o vyjádření ke stavbě „Bystřice ř.km 12,541 – 13,261 (Dubí) rekonstrukce“, kterou dojde k dotčení pozemkových parcel č. 1309/1, 1414, 1412, 1411 a 1413/1 k.ú. Dubí u Teplíc určených k plnění funkcí lesa ve vlastnictví ČR s právem hospodařit LČR. Jedná se o přímé dotčení pozemků a dotčení pozemků určených k plnění funkcí lesa ve vzdálenosti do 50-ti m od plánované stavby.

Investorem stavby je Povodí Ohře,s.p., Bezručova 4219, Chomutov



Lesy ČR, s.p. LS Litvínov, jako subjekt s právem hospodařit a zároveň jako odborný lesní hospodář k pozemkovým parcelám, na kterých má být realizována předmětná stavba, souhlasí s realizací této stavby za předpokladu splnění následujících podmínek:

1. Stavbou bude provedena rekonstrukce koryta Bystřického potoka, rekonstrukce odběrného objektu, rekonstrukce vyústění rybníka a potoka, rekonstrukce nátoky do rybníka, vyústění MVE a rekonstrukce dopadiště přehrážky tak, jak je zakresleno v Koordinačním situačním výkresu (měřítko 1: 750, zakázka č. 4460/006, datum 2/2020, vyhotovené firmou VRV, a.s., Nábřeží 4, Praha 5), který je nedílnou součástí tohoto vyjádření. Stavbou dojde mimo jiné k dotčení p.p.č. 1309/1, 1414, 1412, 1411 a 1413/1 k.ú. Dubí u Teplíc určených k plnění funkcí lesa ve vlastnictví ČR s právem hospodařit LČR, které budou využity jako zařízení staveniště a plochy pro manipulaci při vlastní realizaci stavby
2. Stavba bude z části umístěná na pozemcích určených k plnění funkcí lesa, proto si investor zajistí rozhodnutí orgánu státní správy lesů (dále jen OSSL) o dočasném odnětí pozemků určených k plnění funkcí lesa ve smyslu §13 zákona O lesích pro dotčené lesní pozemky s právem hospodařit pro Lesy ČR, s.p., jakož i souhlas se stavbou do 50m od kraje lesa ve smyslu §14 stejného zákona.
3. Po pravomocném vydání rozhodnutí o dočasném odnětí pozemků z lesního půdního fondu, dojde k uzavření nájemní smlouvy na pozemky dotčené stavbou.

Lesy České republiky, s.p., se sídlem Přemyslova 1106/19, Nový Hradec Králové, Hradec Králové, PSČ 500 08

Spisová značka AXII 540 vedená u rejstříkového soudu v Hradci Králové, IČ: 42196451, DIČ: CZ42196451

Lesy České republiky, s.p., jsou držitelem osvědčení o účasti v certifikaci lesů, loga PEFC (08-2101/0001) a certifikátu C-o-C.



4. Před započítím prací bude vyznačena plocha staveniště, která bude v souladu s rozsahem dočasného odnětí pozemku z PUPFLU. Tato plocha staveniště bude předána místně příslušnému revírnickovi.
5. Při provádění výkopových a stavebních prací je povoleno odkládat výkopek a skladovat materiál potřebný k realizaci stavby pouze v ploše dočasného vymezení pozemků z PUPFLU. Jakýkoliv další zásah do okolních pozemků s právem hospodařit LČR, s.p. je zakázán. Po ukončení stavebních prací požadujeme, aby byly na náklady investora dotčené části předmětných pozemků uvedeny do původního stavu (urovnány, zatravněny).
6. Při předání pozemků investorovi stavby budou s místně příslušným revírnickem sjednány podmínky pro užívání lesní dopravní sítě, která bude využita při realizaci stavby. Po dokončení stavby bude využívaná LDS opravena a předána revírnickovi.
7. Odstraňování dřevin na pozemcích s právem hospodařit pro Lesy ČR, s.p. bude provedeno v souladu s projektovou dokumentací, a vlastní realizace těžby bude provedena až po vydání pravomocného rozhodnutí o dočasném odnětí z PUPFLU a po uhrazení poplatků z předčasného smýcení a dočasného odnětí. Kácení dřevin bude předem nahlášeno a odsouhlaseno místně příslušným revírnickem panem Kronďákem (mobil: 7 24524948) a bude domluveno další nakládání s dřevní hmotou – místo a způsob uložení dřevní hmoty, případně odkoupení.
8. Zahájení a ukončení stavebních prací bude nahlášeno místně příslušnému revírnickovi. Škody vzniklé v průběhu stavby budou odstraněny na náklady investora stavby.
9. Lesy ČR, s.p. neodpovídá za škody, které mohou být způsobeny událostmi uvedenými v §22 odst. 1 lesního zákona.
10. Při realizaci záměru je nutno dbát základních povinností k ochraně pozemků určených k plnění funkcí lesa uvedených v § 13 lesního zákona a stavba bude zajištěna tak, aby vlastník pozemku určeného k plnění funkcí lesa nebyl nucen změnit způsob hospodaření v lese nebo omezit využívání pozemku určeného k plnění funkcí lesa.

Toto vyjádření je zároveň souhlasem z titulu OLH pozemků určených k plnění funkcí lesa p.p.č. 1309/1, 1414, 1412, 1411 a 1413/1 k.ú. Dubí u Teplic určených k plnění funkcí lesa ve vlastnictví ČR s právem hospodařit LČR ve vlastnictví ČR s právem hospodařit pro Lesy ČR, s.p. k předmětné stavbě.

Lesní správa Litvínov se nemůže vyjádřit k dotčení pozemkové parcely č. 1282 k.ú. Dubí u Teplic, protože tato parcela je v přímé správě LČR, s.p., Správy toků – oblast povodí Ohře se sídlem Dr. Vrbenského 2874/1, Teplice 41501.

Děkujeme za spolupráci


S pozdravem „Lesu zdar!“

Ing. Aleš Kilb
Lesní správce LS Litvínov

Příloha: viz. text dopisu

Vodohospodářský rozvoj a výstavby, a.s.
Hrnčířská 2985
Česká Lípa
470 01

VÁŠE ZN:	ČÍSLO JEDNACÍ LCR956/003653/2020	SPISOVÁ ZNAČKA	DATUM 6. 5. 2020
VYŘIZUJE Kienast. Martin, DiS.	TELEFON 956 956 215	GSM 725 838 899	FAX E-MAIL martin.kienast@lesycr.cz

 **Věc: „Bystřice, ř.km 12,541-13,261 (Dubí) – rekonstrukce“ – vyjádření vlastníka pozemku**

Obdrželi jsme Vaši žádost o vyjádření, ke stavbě Bystřice, ř.km 12,541-13,261 (Dubí) – rekonstrukce, kterou dojde k dotčení parcely p. č. 1282 k. ú. Dubí u Teplic.

Lesy ČR, státní podnik, správa toků – oblast povodí Ohře, jako subjekt s právem hospodařit na pozemku p. č. 1282 k. ú. Dubí u Teplic, Vám sdělujeme následující:

Kácení dřevin na p. p. č. 1282 bude provedeno po nabytí právní moci rozhodnutí o povolení kácení, dřevní hmota bude odkoupena investorem/zhotovitelem stavby za cenu dle ceníku LČR, s. p. správa toků – oblast povodí Ohře.

Upozorňujeme na skutečnost že na p. p. č. 1282 se nachází odpadní koryto od rybníka, které není ve správě správy toků a je nutno vyřešit jeho dotčení s vlastníkem.

Dle zákresu v situaci stavby budou práce prováděny na hranici s p. p. č. 1282 v k. ú. Dubí u Teplic s níž má právo hospodařit LČR, s. p. V případě, že by vyšlo najevo, že část pozemku bude stavebníkem užívána v souvislosti s realizací stavby „Bystřice, ř.km 12,541-13,261 (Dubí) – rekonstrukce“, bude LČR, s. p. vyžadovat zpětně nájemné po dobu realizace stavby. Po dokončení stavby bude LČR, s. p. předloženo DSPS.

S pozdravem

Lesy České republiky, s.p. [01]
se sídlem Přemyslova 1106/19, Nový Hradec Králové
500 08 Hradec Králové
IČ: 42196451, DIČ: CZ42196451
Správa toků – oblast povodí Ohře
Dr. Vrbenského 2874/1, 415 01 Teplice

Ing. Ivana Kučerová

vedoucí ST – oblast povodí Ohře

Český rybářský svaz, z. s., Severočeský územní svaz

Střekovské nábřeží 975/51, Střekov, 400 03 Ústí nad Labem, IČ:00434132, DIČ:CZ00434132
Zapsaný ve spolkovém rejstříku, vedeném Městským soudem v Praze v oddílu L, vložce 42807.



Vodohospodářský rozvoj a výstavba a.s.
Divize 01 – TDS Česká
Hrnčířská 2985
470 01 Česká Lípa

Váš dopis značky / ze dne

Naše značka

P541/10426/20

Vyřizuje

Ing. Marek (marek@crsusti.cz)

Ústí nad Labem

27. 5. 2020

Vyjádření k záměru Bystřice, ř. km 12,541 – 13,261 (Dubí) - rekonstrukce

Český rybářský svaz, z. s., Severočeský územní svaz jako uživatel mimopstruhového rybářského revíru 441 002 Bílina 2, jehož je vodní tok Bystřice levostranným přítokem vydává souhlasné stanovisko k předložené projektové dokumentaci pro vydání stavebního povolení výše uvedeného záměru s následujícími připomínkami:

- Cílem stavby jsou stavební úpravy, při kterých dojde ke stabilizaci koryta a břehů daného úseku toku. Stavba je rozdělena na 5 stavebních objektů.
- Vodní tok Bystřice je v předmětném úseku silně degradován opevněním v podobě kamenné rovnaniny z lomového kamene uložené do betonového lože. Z tohoto důvodu zde není možné provádět chovnou hospodářskou činnost ani výkon rybářského práva. V letních měsících dochází také k přísuškům, kdy tato část toku je velmi málo vodnatá, nebo takřka vyschlá.
- Vzhledem k nepříznivým hydrologickým podmínkám z posledních let, by stálo za úvahu přehodnotit navržený záměr a směřovat cíl stavby na vytvoření přírodnějšího charakteru, bez opevnění dna kamennou rovnaninou do betonového lože. Revitalizace toku by byla velmi prospěšná a účelná, a došlo by tak mimo jiné ke zpomalení odtoku vody z krajiny, včetně zmírnění jeho prohřívání a dalších významných aspektů.
- Stavba bude dokonale zajištěna proti úniku provozních a pohonných hmot ropného původu a také stavebních hmot, zejména cementových směsí do vodního toku Bystřice.
- Alespoň dva týdny před zahájením stavebních prací bude tato skutečnost oznámena na adresu sekretariátu ČRS, z. s., SvČÚS.

S rybářským pozdravem



Ing. Tomáš Kava
jednatel ČRS, z. s., SvČÚS



Číslo zakázky
a protokolu : 2168/20
Počet výtisků : 2
Výtisk číslo : 1

PROTOKOL O ZKOUŠKÁCH ZKOUŠKA TYPU (TT) - DÍLČÍ ZKOUŠKY VLASTNOSTÍ KÁMEN PRO VODNÍ STAVBY

Zákazník : Vodohospodářský rozvoj a výstavba a.s.
Nábřeží 90/4
150 00 Praha 5

Materiál : Přírodní kámen

Akce : BYSTRICE (Dubí)
ř. km 12 540 - Rekonstrukce

Hornina : Neuvedena

Místo odběru : Povodí Ohře

Datum vystavení protokolu : 29.9.2020

Schválil : Jaroslava Soukupová
zástupce vedoucího zkušební laboratoře

Protokol obsahuje 3 strany (včetně titulní).
Protokol byl vystaven ve dvou vyhotoveních.
Výtisk číslo 1 obdržel zákazník, výtisk číslo 2 si ponechal vykonavatel.



1. PŘEDMĚT ZKOUŠEK

Vzorek byl odebrán a zaevidován takto:

Zakázka číslo: 2168/20
Vzorek číslo: 6174/20
Datum odběru: 10.8.2020
Odběr provedl za ZL: Ing. M. Hörbe ml.
Zástupce zákazníka: J. Stejskal
Vzorek obsahuje: 12 ks o hmotnosti 150 - 450 g
10 ks o hmotnosti do 1 kg
22 ks o rozměru 50/50/50 mm
Datum provedení zkoušek: 21.8. - 25.9.2020
Místo provedení zkoušek: ZL Hořice

2. ROZSAH A SPECIFIKACE ZKOUŠEK

Na základě objednávky Z-IO 293/20 byly provedeny zkoušky vybraných vlastností odebraného vzorku pro použití podle:

ČSN EN 13383-1 Kámen pro vodní stavby - Část 1: Specifikace

U všech zkoušek byla splněna podmínka o počtu souběžných stanovení a dodrženy požadavky na zkušební prostředí.

Použité přístroje a zařízení jsou metrologicky navázané ve shodě s metrologickým řádem ZL.

Uvedené rozšířené nejistoty měření jsou založeny na standardní nejistotě měření násobené koeficientem rozšíření $k = 2$, což pro normální rozdělení poskytuje hladinu spolehlivosti přibližně 95%.

3. POUŽITÉ POSTUPY A ZKUŠEBNÍ METODY

Odběr kameniva pro vodní stavby

podle ČSN EN 13383-2, kap. 4.

Stanovení objemové hmotnosti a nasákavosti

podle ČSN EN 13383-2, kap. 8.

Hodnota rozšířené nejistoty měření zkušební metody je pro stanovení objemové hmotnosti $0,002 \text{ Mg/m}^3$ a pro stanovení nasákavosti $0,03 \text{ \% hm}$.

Stanovení odolnosti proti otěru (mikro-Deval)

podle ČSN EN 1097-1.

Hodnota rozšířené nejistoty měření zkušební metody je 1.

Stanovení pevnosti v tlaku

podle ČSN EN 1926.

Hodnota rozšířené nejistoty měření zkušební metody je 2 MPa.

Stanovení odolnosti vůči zmrazování a rozmrazování

podle ČSN EN 13383-2, kap. 9.

Hodnota rozšířené nejistoty měření zkušební metody je $0,02 \text{ \% hm}$.



4. VÝSLEDKY ZKOUŠEK

Tabulka č. 1: Objemová hmotnost a nasákavost

Vlastnost	Zkušební metoda	Jedn.	Zkušební tělesa / Hodnoty										Průměr
			1.	2.	3.	4.	5.	6.	7.	8.	9.	10.	
Objemová hmotnost	ČSN EN 13383-2, kap. 8	Mg/m ³	2,560	2,560	2,524	2,545	2,523	2,547	2,535	2,522	2,560	2,546	2,542
Nasákavost	ČSN EN 13383-2, kap. 8	% hm.	0,52	0,55	1,10	0,69	1,08	0,76	0,89	1,13	0,57	0,71	0,80

Tabulka č. 2: Pevnost v tlaku (vzorek nasáklý)

Rozměry zkušebních těles: 50/50/50 mm

Vlastnost	Zkušební metoda	Jedn.	Zkušební tělesa / Hodnoty										Průměr
			1.	2.	3.	4.	5.	6.	7.	8.	9.	10.	
Pevnost v tlaku	ČSN EN 1926	MPa	164	181	153	174	185	147	188	181	187	182	174
Směrodatná odchylka $\pm s$			14,49										
Spodní očekávaná hodnota E_L			145										
Minimální hodnota			147										

Tabulka č. 3: Odolnost proti otěru (mikro-Deval)

Vlastnost	Zkušební metoda	Jedn.	Stanovení		Průměr
			1.	2.	
Odolnost proti otěru (mikro-Deval) - mokřým způsobem	ČSN EN 1097-1	-	7,6	7,8	8

Tabulka č. 4: Odolnost vůči zmrazování a rozmrazování (po 25 zmrazovacích a rozmrazovacích cyklech)

Vlastnost	Zkušební metoda	Jedn.	Zkušební tělesa / Hodnoty										Průměr
			1.	2.	3.	4.	5.	6.	7.	8.	9.	10.	
- ztráta hmotnosti	ČSN EN 13383-2, kap. 9	% hm.	0,3	0,7	0,3	0,3	0,4	0,2	0,3	0,3	0,5	0,3	0,4
- vizuální posouzení zkušební navážky		Výskyt otevřených trhlinek	ne	ne	ne	ne	ne	ne	ne	ne	ne	ne	
		Výskyt neobvyklých porušení textury	ne	ne	ne	ne	ne	ne	ne	ne	ne	ne	

5. PŘÍLOHY PROTOKOLU O ZKOUŠKÁCH

Bez příloh

- KONEC PROTOKOLU -





VÁŠ DOPIS ZN:
DORUČEN DNE: 23.09.2018

ODDĚLENÍ: hydrologie
VYŘIZUJE: Ing. Vít Koutecký
TELEFON: 472 706 017
EMAIL: vit.koutecky@chmi.cz

DATUM: 06.09.2018

Číslo ev.: CHMI/541/2109/2018

Číslo jednací: CHMI/541/590/2018

Spisová zn.: ZN/CHMI/541/2109/2018

Vodohospodářský rozvoj a
výstavba a.s.
Ing. Vít Havel
Nábřeží 90/4
150 56 Praha 5

HYDROLOGICKÉ ÚDAJE POVRCHOVÝCH VOD

Na Vaši žádost Vám zasíláme požadované základní hydrologické údaje podle ČSN 75 1400 pro:

Vodní tok	Bystřice	
Číslo hydrologického pořadí	1-14-01-0730-0-00	
Profil	u Terezinných lázní v k.ú. Dubí	
Souřadnice v S JTSK	x = -778408,0 m	y = -970690,1 m
Plocha povodí A ^{a)}	11,47	km ²

N-leté průtoky Q_N					$m^3 \cdot s^{-1}$		
1	2	5	10	20	50	100	Třída
1,83	2,81	5,51	8,89	13,7	22,8	33,8	IV

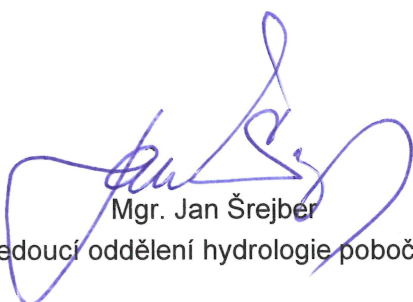


Doba platnosti poskytnutých hydrologických údajů od data jejich vydání je 5 let. Platnost hydrologických údajů lze prodloužit jejich ověřením. Na základě nových poznatků může dojít k jejich změnám.

Podmínky užívání dat se řídí Všeobecnými smluvními podmínkami ČHMÚ.

a) Plocha povodí A [km²] je určena z digitální vrstvy rozvodnic v měřítku 1:10 000 a podkladových map ZABAGED®.

Za tyto práce Vám účtujeme v souladu se zákonem č. 526/1990 Sb. o cenách v platném znění částku 3 420,- Kč.



Mgr. Jan Šrejber
vedoucí oddělení hydrologie pobočky

ČESKÝ HYDROMETEOROLOGICKÝ ÚSTAV
Pobočka Ústí nad Labem
(1)
400 11 ÚSTÍ NAD LABEM Koškov

Krajský úřad Ústeckého kraje

Velká Hradební 3118/48, 400 02 Ústí nad Labem
odbor dopravy a silničního hospodářství

Datum: 1. 6. 2020
Spisová značka: KUUK/080243/2020/3
Číslo jednací: KUUK/090784/2020/DS/Rych
Vyřizuje/linka: Bc. Šárka Rychnovská/594
E-mail: rychnovska.s@kr-ustecky.cz
Počet listů/příloh: 2/0

ROZHODNUTÍ

Odbor dopravy a silničního hospodářství Krajského úřadu Ústeckého kraje v působnosti silničního správního úřadu podle ust. § 40 odst. 3 písm. d) zákona č. 13/1997 Sb., o pozemních komunikacích, ve znění pozdějších předpisů (dále jen „zákona“), posoudil žádost podanou dne 14. 5. 2020 a podle ust. § 32 odst. 1 písm. a) zákona č. 13/1997 Sb., zákona

p o v o l u j e

žadatel: Povodí Ohře, státní podnik, Bezručova 4219, 430 03 Chomutov, IČ: 708 89 988

zastoupený: Vodohospodářský rozvoj a výstavba, a.s., Nábřežní 90/4, Smíchov, 150 50 Praha 5, IČ: 471 16 901

prostřednictvím: Petra Hnátková, DiS., nar. 4. 3. 1973 – zaměstnanec společnosti Vodohospodářský rozvoj a výstavba, a.s.

provádět v ochranném pásmu silnice I. třídy č. I/8 k. ú. Dubí: stavební práce

z důvodu: Stabilizace koryta břehů řešeného úseku toku Bystřice

v rámci stavby: „Bystřice, ř. km 12,541-13,261 (Dubí) – rekonstrukce“

v místě: p. p. č. 1281/1, 1227/1, 1258, 1256, 1255 k. ú. Dubí

ODŮVODNĚNÍ

Odbor dopravy a silničního hospodářství Krajského úřadu Ústeckého kraje ve správním řízení přezkoumal předloženou žádost a zjistil, že realizací výše uvedené stavby v ochranném pásmu silnice I. třídy č. I/8 k. ú. Dubí, nebudou nepřiměřeně omezena či ohrožena práva a zájmy jiných organizací, fyzických a právnických osob.

K Žádosti žadatel doložil projektovou dokumentaci stavby: „Bystřice, ř. km 12,541 – 13,261 (Dubí) – rekonstrukce“, příloha: průvodní zpráva, souhrnná technická zpráva a koordinační situační výkres, odpovědný projektant Ing. Pavel Menhard, ČKAIT 0010891.

Ústecký kraj, Velká Hradební 3118/48, 400 02 Ústí nad Labem

Tel.: +420 475 657 111
Fax: +420 475 200 245

url: www.kr-ustecky.cz
e-mail: epodatelna@kr-ustecky.cz

IČ: 70892156
ID: t9zbsva

DIČ: CZ70892156
č. ú. 882733379/0800

Podkladem pro vydání rozhodnutí bylo dále souhlasné stanovisko majetkového správce komunikace I. třídy, tj. Ředitelství silnic a dálnic ČR, Na Pankráci 546/56, 140 00 Praha, IČ: 659 93 390, zastoupené Ing. Martinem Vidimským, ředitelem ŘSD ČR - Správy Chomutov, č. j.: 3741/35210/2020/Bud ze dne 29. 4. 2020.

POUČENÍ

Proti tomuto rozhodnutí je možno do 15 - ti dnů ode dne jeho oznámení podat odvolání k Ministerstvu dopravy prostřednictvím odboru dopravy a silničního hospodářství Krajského úřadu Ústeckého kraje, u něž se odvolání podává.

Lhůta pro podání odvolání se počítá ode dne následujícího po doručení písemného vyhotovení rozhodnutí, nejpozději však po uplynutí desátého dne ode dne, kdy bylo nedoručené a uložené rozhodnutí připraveno k vyzvednutí.

Otisk úředního razítka

Ing. Jiří Smrčka
vedoucí oddělení pozemních komunikací

Rozdělovník

Účastník

- Povodí Ohře, státní podnik, Bezručova 4219, 430 03 Chomutov
prostřednictvím: Vodohospodářský rozvoj a výstavba, a.s., Nábřežní 90/4, 150 56 Praha 5 – Smíchov - v zastoupení: Petra Hnátková, DiS.
- Ředitelství silnic a dálnic ČR, Na Pankráci 546/56, 140 00 Praha
prostřednictvím zástupce: Ing. Martin Vidimský, ŘSD ČR Správa Chomutov, Kochova 3975, 430 01 Chomutov

Ústecký kraj, Velká Hradební 3118/48, 400 02 Ústí nad Labem

Tel.: +420 475 657 111
Fax: +420 475 200 245

url: www.kr-ustecky.cz
e-mail: epodatelna@kr-ustecky.cz

IČ: 70892156
ID: t9zbsva

DIČ: CZ70892156
č. ú. 882733379/0800

Doložka konverze na žádost do dokumentu v listinné podobě

Tento dokument v listinné podobě, který vznikl pod pořadovým číslem **402340_000451** převedením z dokumentu obsaženého v datové zprávě, skládajícího se z **2** listů, se shoduje s obsahem dokumentu, jehož převedením vznikl.

Autorizovanou konverzí dokumentu se nepotvrzuje správnost a pravdivost údajů obsažených v dokumentu a jejich soulad s právními předpisy.

Obsah předložené datové zprávy k provedení autorizované konverze byl ve shodě se záznamy Informačního systému datových schránek. Tato datová zpráva s číslem 790298599 byla systémem přenesena dne 02.06.2020 v 09:51:59. Platnost datové zprávy byla ověřena dne 03.06.2020 v 11:02:40. Datová zpráva byla opatřena elektronickou značkou, zaručenou elektronickou pečeti založenou na certifikátu pro elektronickou pečeť vydaném kvalifikovaným poskytovatelem služeb vytvářejících důvěru, nebo uznávanou elektronickou pečeti. Údaje o elektronické značce nebo pečeti: číslo certifikátu **50 70 FD**, certifikát byl vydán **PostSignum Qualified CA 3, Česká pošta, s.p. [IČ 47114983]** pro **Informační systém datových schránek - produkční prostředí Ministerstva vnitra České republiky [IČ 00007064]**. Elektronická značka nebo pečeť byla označena časovým razítkem. Datum a čas **02.06.2020 09:56:16**, číslo kvalifikovaného časového razítka nebo kvalifikovaného elektronického časového razítka **01 40 71 46**, časové razítko bylo vydáno **PostSignum Qualified CA 5, Česká pošta, s.p.**

Odesílající datová schránka:

Název: Ústecký kraj

Adresa: Velká Hradební 3118/48, 40001 Ústí nad Labem, CZ

ID datové schránky: t9zbsva

Typ uživatele: Spisová služba

Vstupní dokument obsažený v datové zprávě byl podepsán kvalifikovaným elektronickým podpisem a platnost kvalifikovaného elektronického podpisu byla ověřena dne 03.06.2020 v 11:02:44. Kvalifikovaný elektronický podpis byl shledán platným (dokument nebyl změněn) a ověření platnosti kvalifikovaného certifikátu pro elektronický podpis bylo provedeno vůči zveřejněnému seznamu zneplatněných certifikátů vydanému k datu 03.06.2020 10:39:07. Údaje o kvalifikovaném elektronickém podpisu: číslo kvalifikovaného certifikátu pro elektronický podpis **00 B1 D8 BA**, kvalifikovaný certifikát pro elektronický podpis byl vydán kvalifikovaným poskytovatelem služeb vytvářejících důvěru **I.CA Qualified 2 CA/RSA 02/2016, První certifikační autorita, a.s.** pro podepisující osobu **Ing. Jiří Smrčka, Ústecký kraj**. Uznávaný elektronický podpis byl označen platným kvalifikovaným časovým razítkem nebo kvalifikovaným elektronickým časovým razítkem vydaným kvalifikovaným poskytovatelem. Platnost časového razítka byla ověřena dne 03.06.2020 v 11:02:44. Údaje o časovém razítku: datum a čas **01.06.2020 15:33:43**, číslo kvalifikovaného certifikátu pro časové razítko **00 B0 52 C6**, časové razítko bylo vydáno kvalifikovaným poskytovatelem **I.CA TSACA/RSA 05/2017, První certifikační autorita, a.s.**

Vystavil: **Česká pošta, s.p.**


Pracoviště: **Stráž pod Ralskem**

Česká pošta, s.p. dne 03.06.2020

Jméno, příjmení a podpis osoby, která autorizovanou konverzi dokumentu provedla:

GABRIELA ŠIKLOVÁ

Otisk úředního razítka:



129252539-242547-200603110213

Poznámka:

Kontrolu této doložky lze provést v centrální evidenci doložek přístupné způsobem umožňujícím dálkový přístup na adrese <https://www.czechpoint.cz/overovacidoložky>.