

LEGENDA:

- 80

KATASTRÁLNÍ MAPA

596

ČÍSLO DOTČENÉHO POZEMKU

OSA KORYTA TOKU

PŘÍSTUP NA STAVENIŠTĚ

STROM LISTNATÝ - ODSTRANĚNÍ

STROM JEHLIČNATÝ - ODSTRANĚNÍ

OBVOD KMENE NAD 80cm

NÁHRADNÍ VÝSADBA - 3ks HABR a 4ks DUB
- DOČASNÝ ZÁBOR

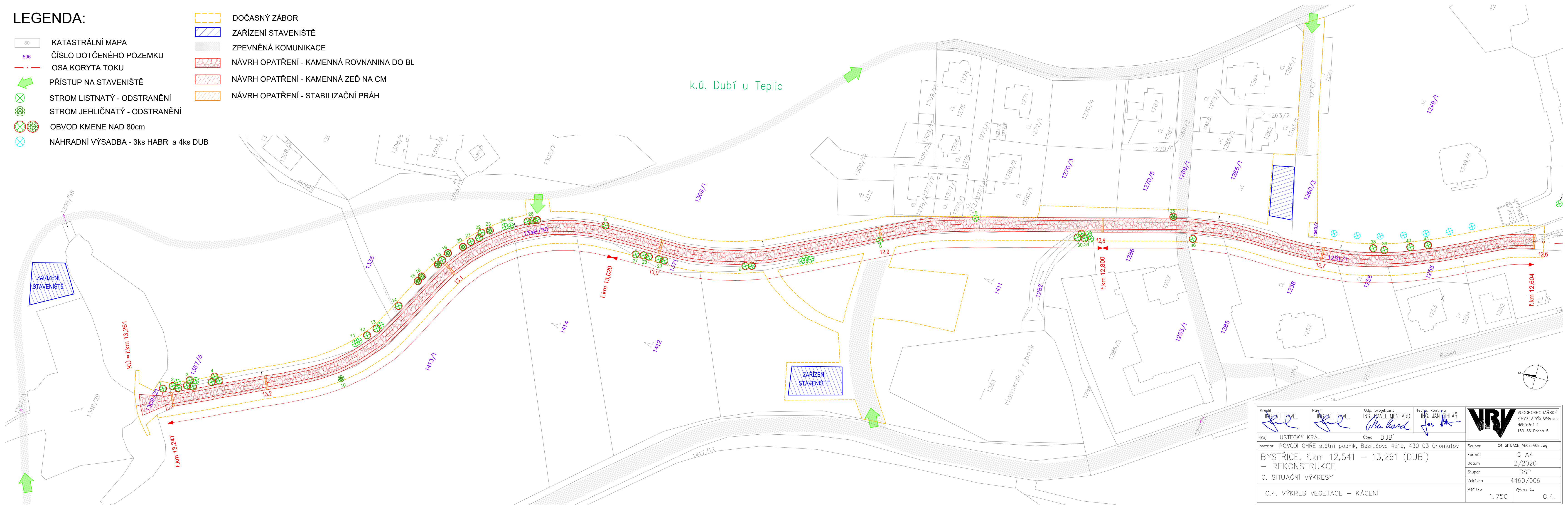
ZAŘÍZENÍ STAVENIŠTĚ






ZPEVNĚNÁ KOMUNIKACE

NÁVRH OPATŘENÍ - KAMENNÁ ROVNANINA DO BL

NÁVRH OPATŘENÍ - KAMENNÁ ZEĎ NA CM

NÁVRH OPATŘENÍ - STABILIZAČNÍ PRÁH



Kreslil ING. VÍT HAVEL 	Navrhl ING. VÍT HAVEL 	Odp. projektant ING. PAVEL MENHARD 	Tech. kontrola ING. JAN CHLAŘ 	 <div>VODOHOSPODÁŘSKÝ ROZVOJ A VÝSTAVBA a.s. Nádražní 4 150 56 Praha 5</div>
Kraj USTECKÝ KRAJ	Obec DUBÍ			
Investor POVODÍ OHŘE státní podnik, Bezručova 4219, 430 03 Chomutov				
BYSTRICE, ř.km 12,541 – 13,261 (DUBÍ) – REKONSTRUKCE C. SITUAČNÍ VÝKRESY				
C.4. VÝKRES VEGETACE – KÁCENÍ				
Soubor C4_SITUACE_VEGETACE.dwg				Formát 5 A4
				Datum 2/2020
				Stupeň DSP
				Zakázka 4460/006
Měřítko 1: 750				Výkres č.: C.4.