

Dodatek č. 6

ke smlouvě o dílo č. **objednatele 11/2012** ze dne 11. května 2012, ve znění dodatku č. 1 ze dne 3. října 2012, dodatku č. 2 ze dne 29. dubna 2013, dodatku č. 3 ze dne 27. května 2013, dodatku č. 4 ze dne 19. července 2013 a dodatku č. 5 ze dne 30. září 2013, **na zpracování návrhu komplexních pozemkových úprav v katastrálním území Spešov**, uzavřené podle § 536 a násl. zákona č. 513/1991 Sb., obchodní zákoník, ve znění pozdějších předpisů, kterou uzavřeli objednatel Česká republika – Státní pozemkový úřad, Krajský pozemkový úřad pro Jihomoravský kraj, pobočka Blansko, Blansko, Poříčí 1569/18, a zhotovitel Sdružení Geodézie Cindr – Ing. Miloslav Cindr, Agroprojekce Litomyšl s.r.o., a Geodézie Svitavy – Ing. Martin Dědourek, CSc., sídlo sdružení Česká Třebová, Habrmanova 1118.

Obec Spešov požádala objednatele o změnu obvodu komplexních pozemkových úprav z důvodu vyřešení zpřístupnění a uspořádání pozemků v místě bývalého koryta Spešovského potoka. Objednatel v souladu s § 4 vyhlášky č. 545/2002 Sb., o postupu při provádění pozemkových úprav a náležitostech návrhu pozemkových úprav, ve znění pozdějších předpisů, shledal rozšíření obvodu jako vhodné a účelné.

Ve smlouvě o dílo proto dochází k níže specifikovaným změnám:

Čl. VII. odst. 1. nově zní:

Cena za provedení díla se sjednává dohodou smluvních stran ve smyslu zákona č. 526/1990 Sb., o cenách, ve znění pozdějších předpisů, a činí **602 628,- Kč bez DPH (slovy: šestsetdvatisícšestsetdvacetosmkorun českých).**

Tato cena je stanovena na základě:

- **vítězné nabídky zhotovitele na veřejnou zakázku ze dne 4. dubna 2012**, je ponížena o méněpráce dodatkem č. 3 a dodatkem č. 5
- **cenové nabídky zhotovitele na geodetické práce ze dne 12. listopadu 2013**

Čl. VII. odstavec 4. Rekapitulace ceny nově zní:

Rekapitulace hlavních fakturačních celků v Kč		Cena
1.	Přípravné práce	313 210,00
2.	Návrhové práce	212 950,00
3.	Vytyčení pozemků podle schváleného návrhu a mapové dílo	76 468,00
Celková cena bez DPH		602 628,00
DPH 20%		13 600,00
DPH 21 %		112 271,88
DPH celkem		125 871,88
Celková cena díla včetně DPH		728 499,88

Mění se a nově zní příloha č. 1 ke smlouvě o dílo č. objednatele 11/2012. Do hlavního fakturačního celku 1. Přípravné práce se vkládá nový dílčí fakturační celek 1.6. Geometrické a polohové určení vnitřního obvodu upravovaného území včetně stabilizace - rozšíření obvodu (vícepráce). Úplně nové znění přílohy č. 1 je nedílnou součástí tohoto dodatku.

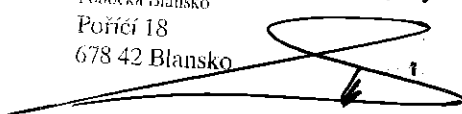
Ostatní články smlouvy se nemění a nadále zůstávají v platnosti.

Tento dodatek je vypracován ve čtyřech vyhotoveních, z nichž každé má právní sílu originálu.
Dvě vyhotovení obdrží objednatel a dvě zhotovitel.
Tento dodatek nabývá účinnosti dnem jeho podpisu oběma smluvními stranami.


Na důkaz souhlasu s obsahem tohoto dodatku připojují smluvní strany své podpisy.

V Blansku dne 15. listopadu 2013


STANISLAV POZEMKOVÝ ÚŘAD
krajský pozemkový úřad pro Jihomoravský kraj
Pobočka Blansko
Poříčí 18
678 42 Blansko



.....
Ing. Stanislav Skřípský
vedoucí pobočky Blansko
Státní pozemkový úřad
(objednatel)



Geopřístupní úřad
Ing. MILOSLAV CINDR
IČO: 04805710
DIČ: CZ9409130000
Mýbova 1231
678 42 Blansko



.....
Ing. Miloslav Cindr
reprezentant sdružení
(zhotovitel)