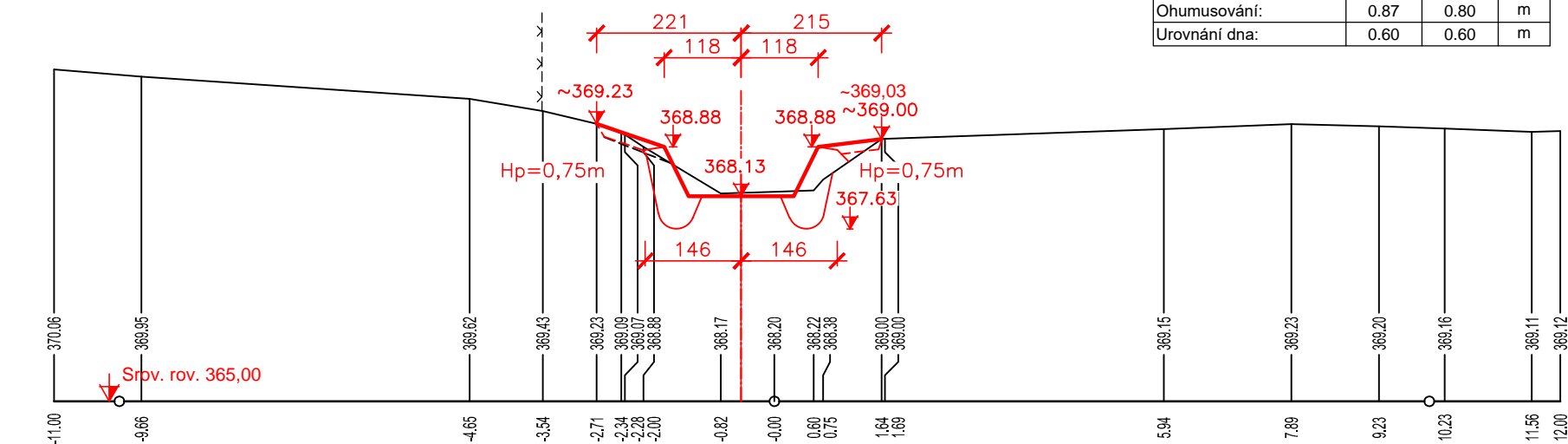
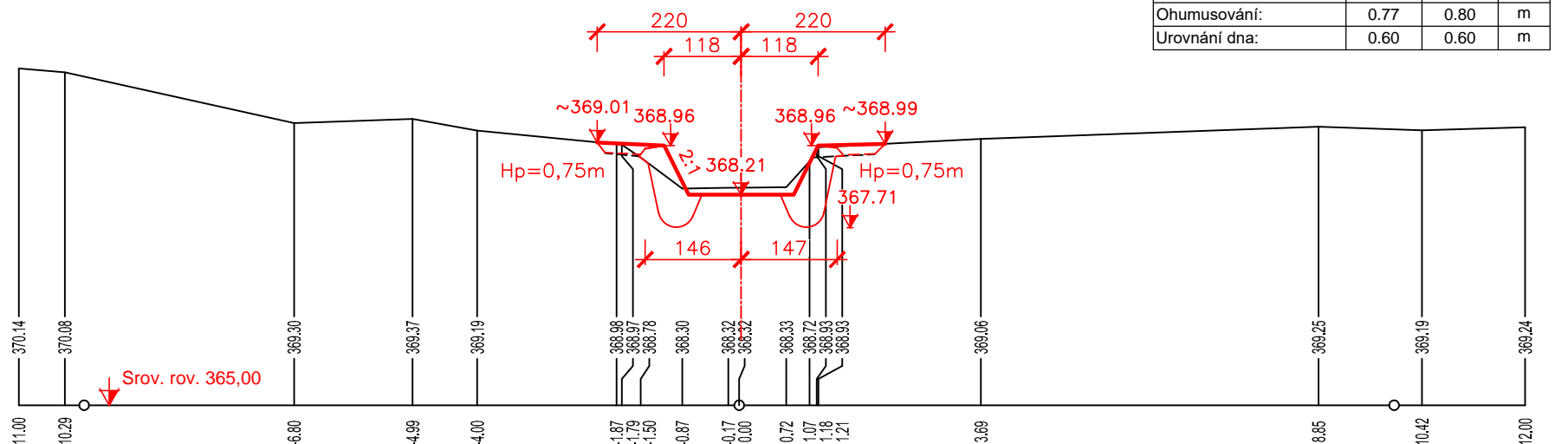


## PF 14 KM 2,0274



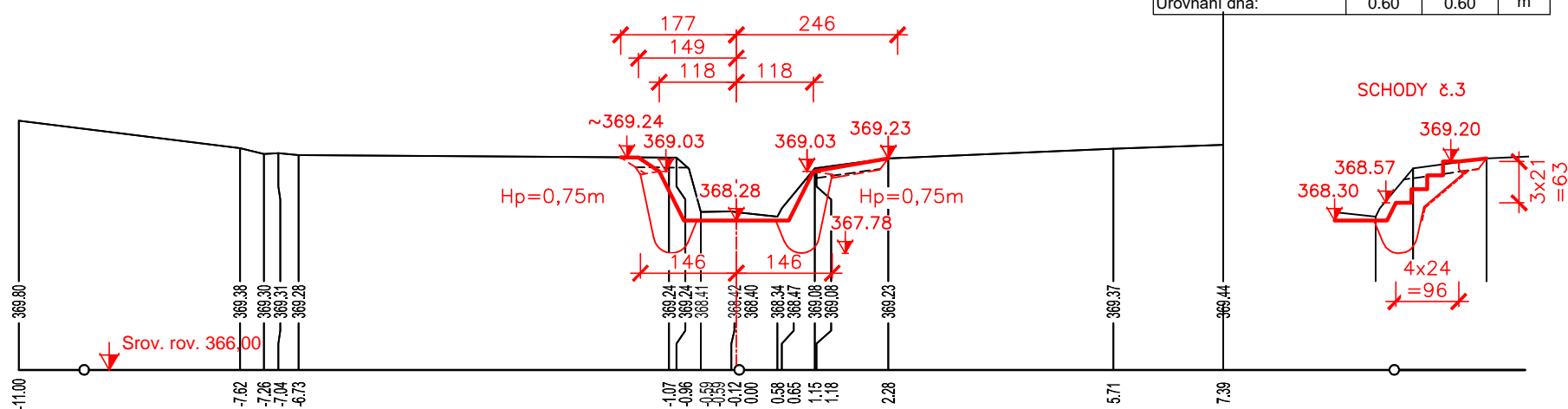
Položka	Levý b.	Pravý b.	JD
Odstanění hum. vrstvy:	1.18	0.22	m
Výkop:	0.64	0.45	m2
Rovnanina:	0.57	0.66	m2
Zásyp:	0.21	0.15	m2
Úprava pláně:	0.80	0.68	m
Ohumusování:	0.87	0.80	m
Urovnání dna:	0.60	0.60	m

PF 15 KM 2,0373

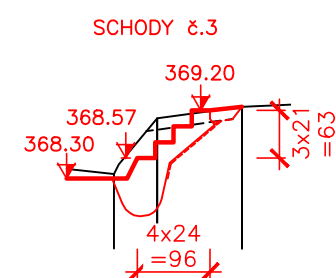


Položka	Levý b.	Pravý b.	JD
Odstanění hum. vrstvy:	0.59	1.03	m
Výkop:	0.68	0.88	m2
Rovnanina:	0.59	0.58	m2
Zásyp:	-	-	m2
Úprava pláně:	0.57	0.52	m
Ohumusování:	0.77	0.80	m
Urovnání dna:	0.60	0.60	m

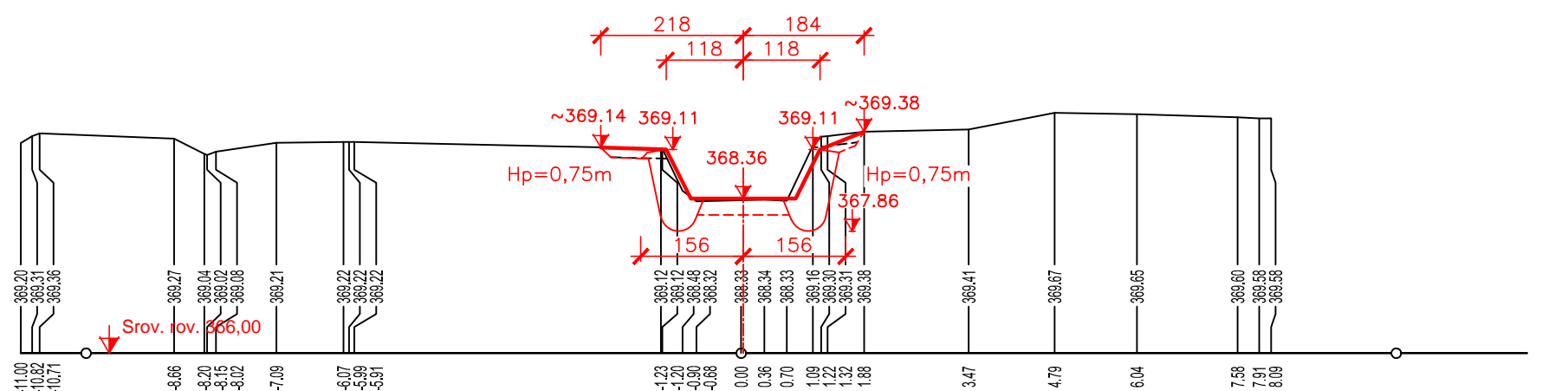
## PF 16 KM 2,0473



Položka	Levý b.	Pravý b.	JD
Odstanění hum. vrstvy:	0.84	1.16	m
Výkop:	0.96	0.69	m2
Rovnanina:	0.56	0.56	m2
Žásyp:	0.03	0.05	m2
Úprava pláně:	0.45	0.83	m
Ohumusování:	0.45	0.94	m
Urovnání dna:	0.60	0.60	m

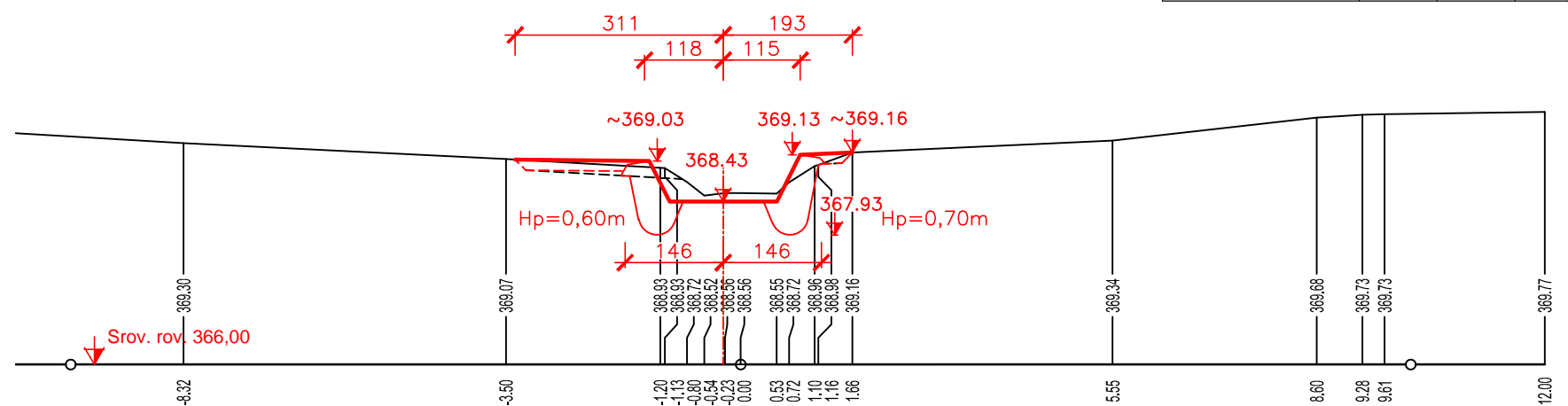


PF 17 KM 2,0574



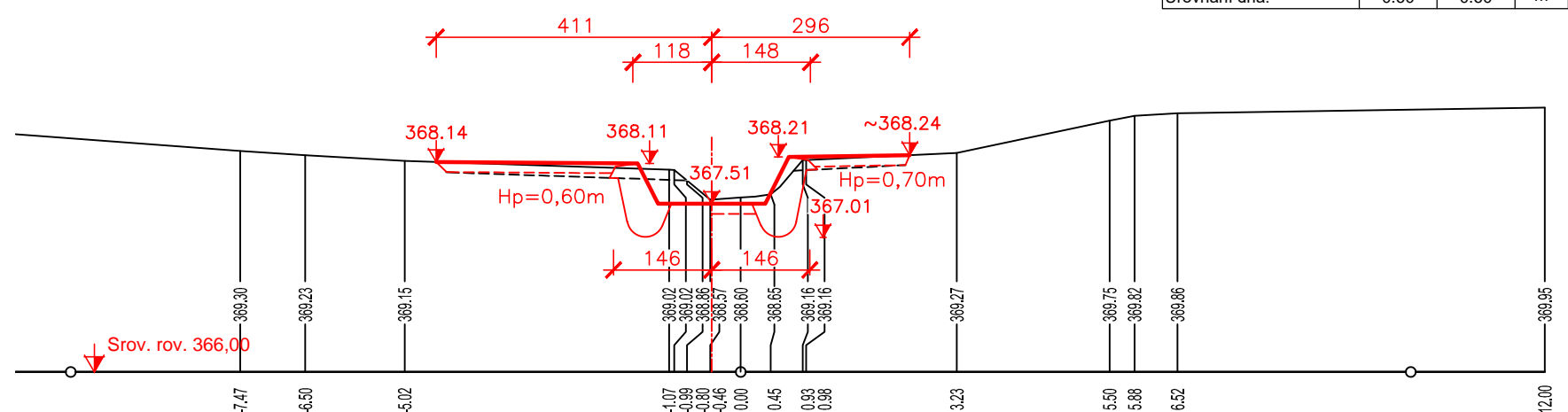
Položka	Levý b.	Pravý b.	JD
Odstranění hum. vrstvy:	0.90	0.74	m
Výkop:	0.69	0.63	m2
Rovnanina:	0.79	0.64	m2
Žásyp:	-	0.02	m2
Úprava pláně:	0.54	0.38	m
Ohumusování:	0.86	0.60	m
Urovnání dna:	0.60	0.60	m

PF 18 KM 2,0672




Položka	Levý b.	Pravý b.	JD
Odstanění hum. vrstvy:	2.31	0.18	m
Výkop:	0.63	0.56	m2
Rovnanina:	0.54	0.55	m2
Zásyp:	0.05	0.02	m2
Úprava pláně:	1.51	0.30	m
Ohumusování:	1.55	0.56	m
Urovnání dna:	0.60	0.60	m

## PF 19 KM 2,0772



Položka	Levý b.	Pravý b.	JD
Odstranění hum. vrstvy:	3.50	1.51	m
Výkop:	0.69	0.52	m2
Rovnanina:	0.62	0.58	m2
Zásyp:	0.08	0.02	m2
Úprava pláňe:	2.47	1.35	m
Ohumusování:	2.59	1.41	m
Urovnání dna:	0.60	0.60	m

 <b>Mürabell s.r.o.</b> Hofeří 116 267 03 Hudlice		Paré:
Vypracoval:	Zodp. projektant:	Vedoucí projektu:
Ing.Milan Müller	Ing.M.Müller	Ing.M.Müller
Investor: Povodí Ohře s.p., Chomutov		Stupeň: DSJ
Stavba: <b>REKONSTRUKCE VELKOŠENOVSKÉHO POTOKA          VE VELKÉM ŠENOVÉ MEZI ČP. 59 A 74</b> Dokumentace pro stavební povolení a provedení stavby		Datum: 10.2021 Zak. č.: 06–20 Měř.: 1:100
Příloha:		Č. pf.:
<b>PŘÍČNÉ ŘEZY (14-19) - ÚSEK II</b>		<b>D.5.2b</b>