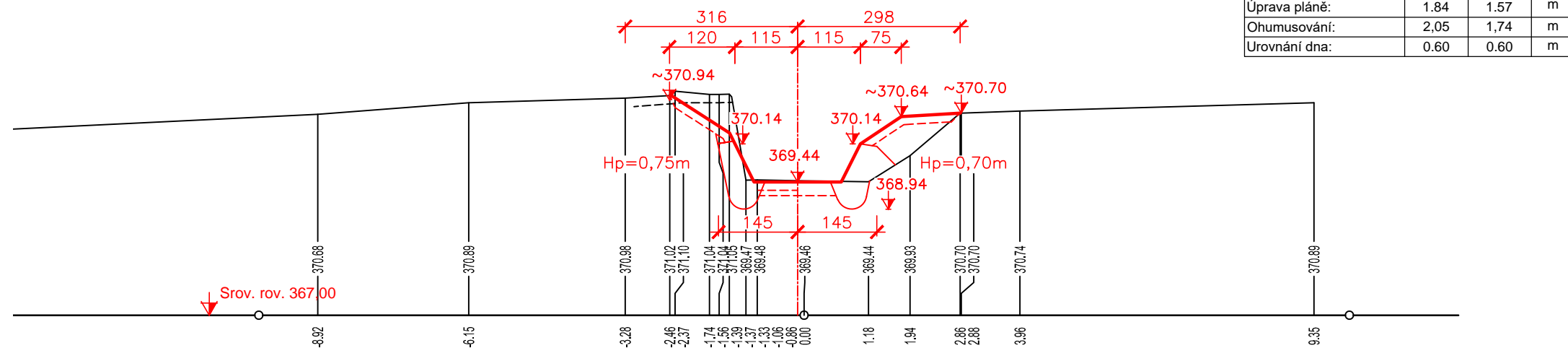
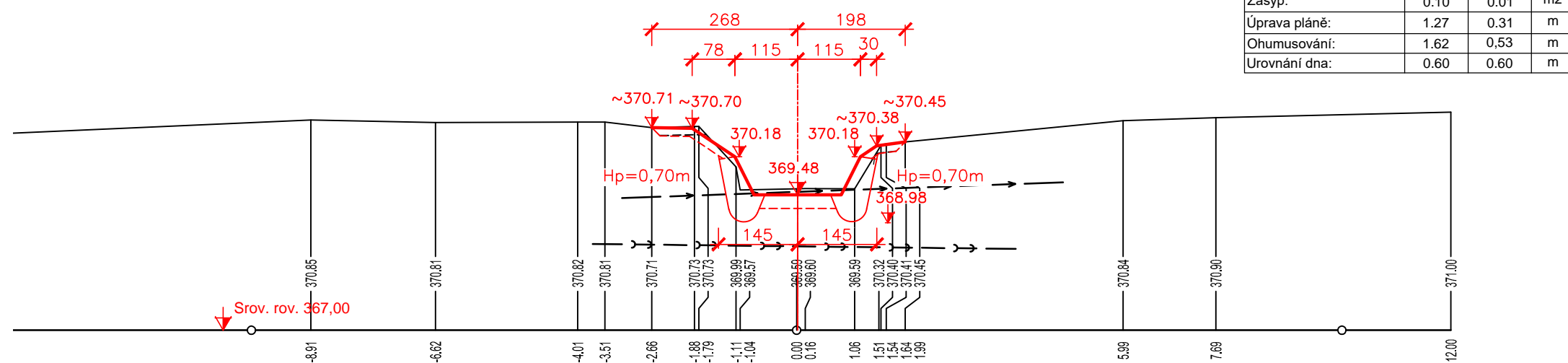


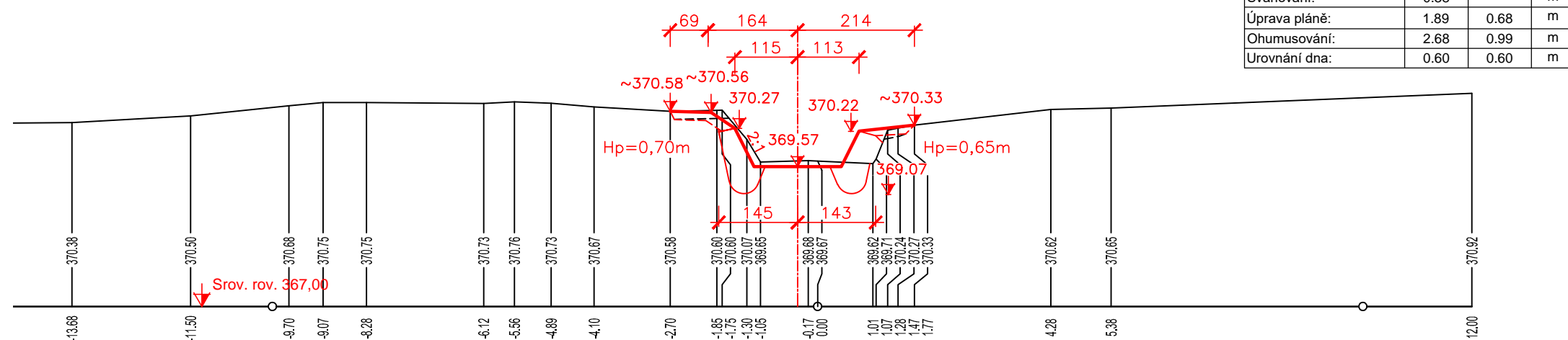
## PF 29 KM 2,1811



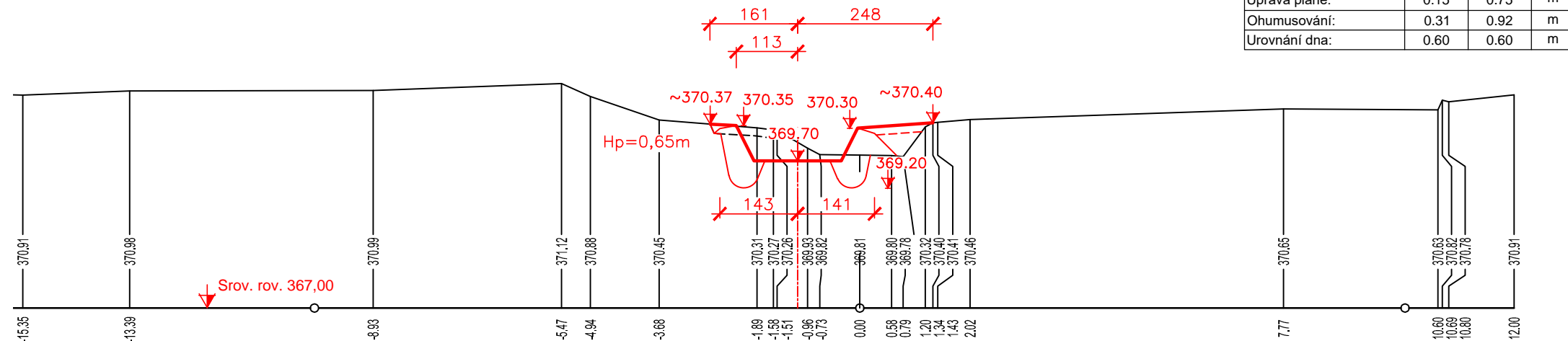
PF 30 KM 2,1864



PF 31 KM 2,1962

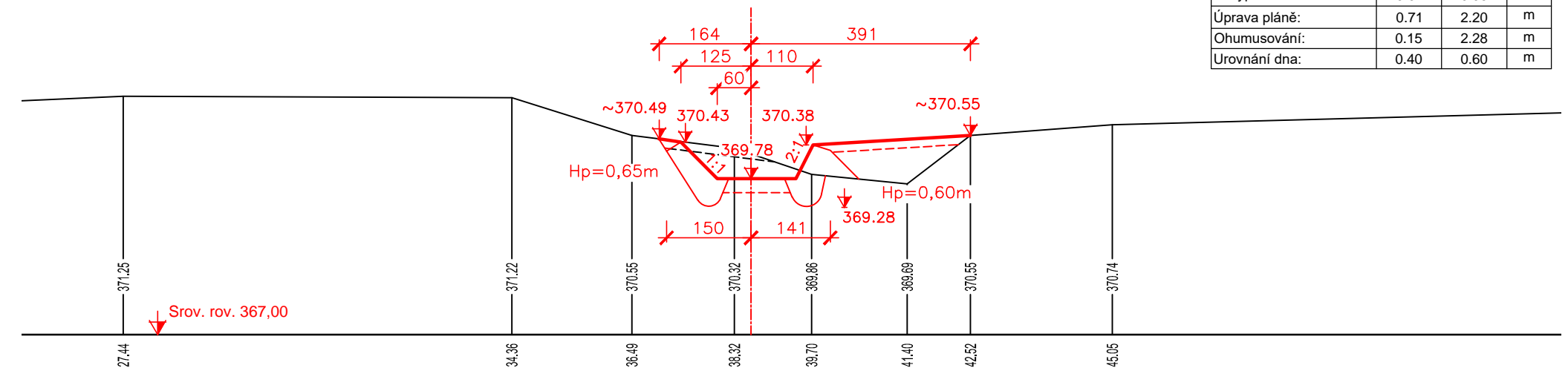


PF 32 KM 2,2109

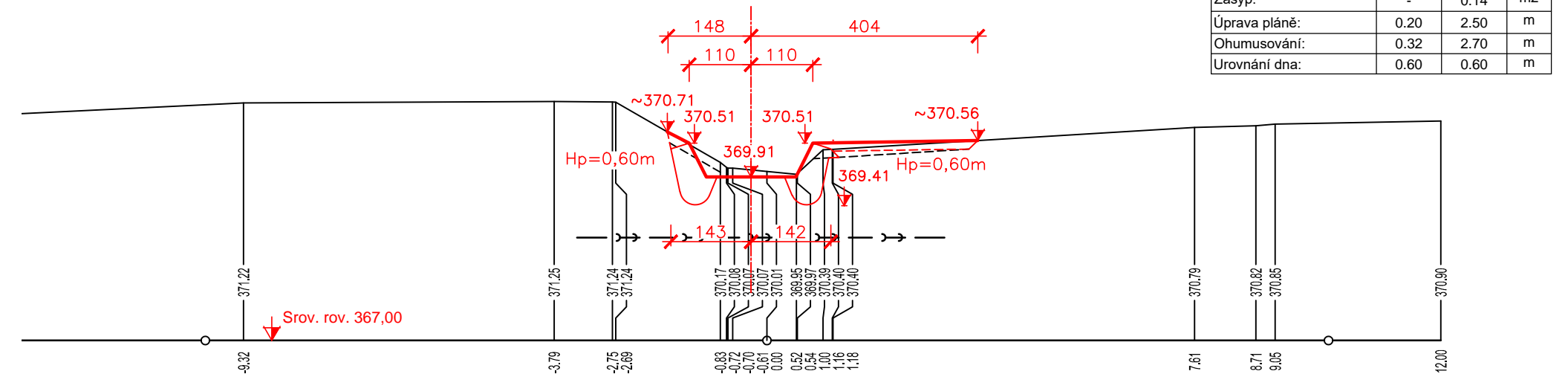


PF 33 KM 2,2201


Trasa v oblouku (L)



PF 34 KM 2,2340



VÝŠKOVÝ SYSTÉM: Baltský p.v.

 <b>Múrabell s.r.o.</b> Hořejiš 116 267 03 Hudčice			Paré:
Vypracoval:	Zodp. projektant:	Vedoucí projektu:	
Ing.Milan Müller	Ing.M.Müller	Ing.M.Müller	
Investor: Povodí Ohře s.p., Chomutov			
Stavba: <b>ŘEKONSTRUKCE VELKOŠENOVSKÉHO POTOKA          VE VELKÉM ŠENOVĚ MEZI ČP. 59 A 74</b> <b>Dokumentace pro stavební povolení a provedení stavby</b>			Datum: 10.2021 Zak. č.: 06–20 Měr.: 1:100
Příloha: <b>PŘÍČNÉ ŘEZY (29-34) - ÚSEK IV</b>			Č. př.: <b>D.5.4</b>