





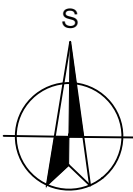




			Veřejná kanalizace - Obec Račice				Obec Račice, Račice (p. Jiří Patka, Račice čp. 61)
			Vodovod - SČVK a.s.				NN - SŽDC státní organizace
			Podzemní vedení NN - ČEZ Distribuce, a.s.				VN - SŽDC státní organizace
			Podzemní vedení NN - přípojka k chatám				Sdělovací vedení - ČD Telematika





ZAKRESLENÍ INŽENÝRSKÝCH SÍTÍ JE POUZE ORIENTAČNÍ!!!
PŘED ZAHÁJENÍM PRACÍ JE NUTNÉ OVĚŘIT POLOHU (VYTÝČENÍ) A ZPŮSOB PROVÁDĚNÍ V OCHRANNÝCH
PÁSMECH INŽENÝRSKÝCH SÍTÍ U JEDNOTLIVÝCH SPRÁVCŮ SÍTÍ.

Č. BODU	Y (m)	X (m)	Z (m n. m.)	POPIS
101	- 741 975,33	- 1 000 954,06	-	OSA KRAJINHO VRTU TRYSKOVÉ INJEKTAŽE
102	- 741 968,87	- 1 000 958,27	154,80	VRCH ROHU ŽB ZÁKLADOVÉHO PRAHU
103	- 741 963,20	- 1 000 962,36	154,80	VRCH ROHU ŽB ZÁKLADOVÉHO PRAHU
104	- 741 957,21	- 1 000 967,23	-	OSA KRAJINHO VRTU TRYSKOVÉ INJEKTAŽE
105	- 741 981,54	- 1 000 943,98	158,20	ROH VRCHU KRAJE POLOVEGETAČNÍ OPEVNĚNÍ
106	- 741 979,71	- 1 000 941,20	156,30	LOM KRAJE POLOVEGETAČNÍHO OPEVNĚNÍ
107	- 741 978,39	- 1 000 939,19	156,00	ROH KRAJE POLOVEGETAČNÍHO OPEVNĚNÍ
108	- 741 973,64	- 1 000 949,18	158,20	VRCH POLOVEGETAČNÍHO OPEVNĚNÍ
109	- 741 971,36	- 1 000 946,69	156,30	LOM POLOVEGETAČNÍHO OPEVNĚNÍ
110	- 741 970,04	- 1 000 944,68	156,00	OKRAJ POLOVEGETAČNÍHO OPEVNĚNÍ
111	- 741 967,78	- 1 000 951,98	155,80	LOM POLOVEGETAČ. OPEVNĚNÍ V OBLOUKU
112	- 741 965,91	- 1 000 949,87	155,50	OKRAJ POLOVEGETAČ. OPEVNĚNÍ V OBLOUKU
113	- 741 965,53	- 1 000 956,49	154,95	OKRAJ POLOVEGETAČ. OPEVNĚNÍ U SILNICE
114	- 741 974,21	- 1 000 956,34	158,20	VRCH POLOVEGETAČNÍHO OPEVNĚNÍ U MOSTU
115	- 741 959,63	- 1 000 966,82	158,20	VRCH POLOVEGETAČNÍHO OPEVNĚNÍ U MOSTU
116	- 741 962,69	- 1 000 958,54	154,95	OKRAJ POLOVEGETAČ. OPEVNĚNÍ U SILNICE
117	- 741 957,56	- 1 000 959,60	155,80	LOM POLOVEGETAČ. OPEVNĚNÍ V OBLOUKU
118	- 741 954,20	- 1 000 964,79	158,20	VRCH POLOVEGETAČNÍHO OPEVNĚNÍ
119	- 741 951,62	- 1 000 961,61	156,30	LOM POLOVEGETAČNÍHO OPEVNĚNÍ
120	- 741 950,11	- 1 000 959,75	156,00	OKRAJ POLOVEGETAČNÍHO OPEVNĚNÍ
121	- 741 946,27	- 1 000 970,88	158,20	ROH VRCHU KRAJE POLOVEGETAČ. OPEVNĚNÍ
122	- 741 943,68	- 1 000 967,70	156,30	LOM KRAJE POLOVEGETAČNÍHO OPEVNĚNÍ
123	- 741 942,17	- 1 000 965,83	156,00	ROH KRAJE POLOVEGETAČNÍHO OPEVNĚNÍ



KÓTOVÁNO V mm
SOUŘADNÝ SYSTÉM JTSK
VÝŠKOVÝ SYSTÉM BALZ PO VYROVNÁNÍ

FORMÁT 8 A4

Ved. odd. proj.	Ing. Petr VÁVRA		Autor. ing.	Ing. Jiří DOSTÁL	 <div>Povodí Labe, státní podnik Vita Nejedlého 951/8 Slezské Předměstí 500 03 Hradec Králové</div>	
Zodp. proj.	Ing. Jiří DOSTÁL		Kreslil	Ing. Jiří DOSTÁL		
Kraj:	Ústecký	Obec:	Račice	K.Ú.: Račice u Štětí		
Investor: Povodí Labe, státní podnik, OIČ, Hradec Králové					 <div>POVODÍ LABE</div>	
Název akce:						
<div>LABE, RAČICE, PROTIPOVODŇOVÁ OCHRANA</div>						
Příloha: <div>Situace vytyčení - část 1</div>						
					Datum	prosinec 2018
					Stupeň	DPS
					Pořadové číslo	3549
					Číslo stavby 239 170 007	Č. přílohy
					Měřítko 1 : 100	C.4.1