


2. Návrhové práce						
2.1.	Vypracování plánu společných zařízení (vč.vyjádření orgánů a organizací v průběhu zpracování)	ha	604	240	144 960	28. 02. 2015
2.2.	Výškopisné zaměření zájmového území mimo trvalé porosty	ha	98	350	34 300	28. 02. 2015
	Výškopisné zaměření zájmového území v trvalých porostech vč. lesních	ha	47	400	18 800	28. 02. 2015
2.3.	Potřebné podélné a příčné profily společných zařízení pro stanovení plochy záboru půdy, včetně geol. průzkumu	ha	66	1 000	66 000	28. 02. 2015
2.4.	Potřebné podélné a příčné profily společných zařízení pro stanovení plochy záboru půdy, včetně geol. průzkumu a nezbytných výpočtů pro vodohospodářskou část plánu společných zařízení	ha	36	1 100	39 600	28. 02. 2015
2.5.	Vypracování návrhu nového uspořádání pozemků	ha	604	650	392 600	30. 04. 2015
2.6.	Předložení kompletní dokumentace návrhu KPÚ	ks	3	700	2 100	30. 06. 2015
Návrhové práce celkem (2.1.-2.6.) bez DPH						698 360
3. Vytyčení pozemků podle schváleného návrhu a mapového díla						
3.1.	Vytyčení hranic pozemků dle návrhu KPÚ	100bm	530	250	132 500	5 měsíců od výzvy PÚ
	Stabilizace hranic pozemků	bod	980	70	68 600	
3.2.	Zpracování mapového díla včetně DKM a SPI	ha	604	210	126 840	3 měsíců od výzvy PÚ
Vytyčení pozemků podle schváleného návrhu a mapového díla celkem (3.1.-3.2.) bez						

Rekapitulace hlavních fakturačních celků	
1.Přípravné práce celkem (1.1.-1.7.) bez DPH	1 151 630 Kč
2.Návrhové práce celkem (2.1.-2.6.) bez DPH	698 360 Kč
3.Vytyčení pozemků podle schváleného návrhu a mapové dílo celkem (3.1.-3.2.) bez DPH	327 940 Kč
Celková cena bez DPH	2 177 930 Kč
DPH	457 365 Kč
Celková cena díla včetně DPH	2 635 295 Kč

AGROPROJEKT PSO
S.R.O.
Slavičkova 1b, 638 00 BRNO
DIČ: CZ41601483



Hlavní fakturační celek/dílčí fakturační celek	MJ	Počet MJ	Cena za MJ bez DPH v Kč	Cena bez DPH celkem v Kč	Termín ukončení
1. Přípravné práce					
1.1. Vyhodnocení podkladů a rozbor souč. stavu	ha	604	150	90 600	30. 11. 2013
1.2. Dohledání, ověření stávajícího bodového pole, návrh na doplnění	bod	13	300	3 900	30. 04. 2014
Doplnění stávajícího bodového pole včetně stabilizace	bod	4	1 000	4 000	
1.3. Polohopisné zaměření zájmového území mimo trvalé a lesní porosty	ha	243	380	92 340	31. 1. 2014
Polohopisné zaměření zájmového území v trvalých porostech (mimo lesní porosty)	ha	173	450	77 850	31. 1. 2014
Polohopisné zaměření zájmového území v lesních porostech	ha	188	500	94 000	31. 1. 2014
1.4. Geometrické a polohové určení vnějšího obvodu upravovaného území					31. 1. 2014
- vyšetření obvodu upravovaného území vč.ZPMZ a geom.plánů	100bm	99	1 050	103 950	
- stabilizace plastovou značkou	ks	206	70	14 420	
- stabilizace kat. hranice kamennou značkou	ks	1	1 000	1 000	
1.5. Geometrické a polohové určení vnitřního obvodu upravovaného území					31. 1. 2014
- vyšetření obvodu upravovaného území vč.ZPMZ a geom.plánů	100bm	40	1 150	46 000	
- stabilizace plastovou značkou	ks	88	70	6 160	
1.6. Zjišťování hranic pozemků neřešených dle §2 zák.					30. 4. 2015
- vyšetření hranic /vytyčení/ pozemků	100bm	798	480	383 040	
- stabilizace plastovou značkou	ks	1795	70	125 650	31. 1. 2014
1.7. Dokumentace nároků vlastníků pro vypracování návrhu nového uspořádání a vypracování podkladů pro řešení nesouladu druhu pozemků	ha	604	180	108 720	31. 3. 2014
<i>Body 1.4 a 1.5. možno sloučit</i>					
Přípravné práce celkem (1.1.-1.7.) bez DPH					1 151 630

Navýšené MJ nebyly obsaženy v původních zadávacích podmínkách, jejich potřeba vznikla v důsledku objektivně nepředvídatelných okolností a tyto dodatečné služby jsou nezbytné pro poskytnutí původních služeb.

Dodatkem č. 3 dojde k navýšení cení díla o 3 450,-- Kč bez DPH.

Celková cena za provedení díla bude po provedených změnách: 2 177 930,-- Kč bez DPH.

3.

Termíny ukončení jednotlivých fakturačních celků, fakturační částky včetně MJ jsou uvedeny v příloze č. 3 Příloha č. 3 nahrazuje původní přílohu č. 2.


4.

Ostatní ustanovení smlouvy o dílo zůstávají beze změny. Tento dodatek nabývá platnosti a účinnosti dnem podpisu obou smluvních stran.

V Třebíči dne: 23. 1. 2014

za objednatele:


STÁTNI POZEMKOVÝ ÚŘAD
Krajský pozemkový úřad pro Kraj Vysočina
Pobočka Třebíč
Bratří ...
574 01 Třebíč



Ing. František Jaša
Vedoucí
Pobočky Třebíč

za zhotovitele:

AGROPROJEKT PSO
s.r.o.
Slavičková 1b, 638 00 ERNO
DIČ: CZ41601483



Ing. Luděk Střítecký
jednatel společnosti

DODATEK č. 3

ke smlouvě o dílo, uzavřené dne 8. 11. 2012

SMLUVNÍ STRANY:

Objednatel:

Sídlo pobočky:

Ve smluvních záležitostech oprávněn jednat:

V technických záležitostech oprávněn jednat:

Bankovní spojení:

Číslo účtu:

IČ/DIČ:

(dále jen objednatel)

a

Zhotovitel:

Adresa:

Zastoupený:

Ve smluvních záležitostech oprávněn jednat:

V technických záležitostech oprávněn jednat:

Bankovní spojení:

Číslo účtu:

IČ/DIČ:

E-mail:

Telefon:

Společnost je zapsána v obchodním rejstříku vedeném u KS v Brně oddíl C, vložka 2171

(dále jen zhotovitel)

ČR – Státní pozemkový úřad
Krajský pozemkový úřad pro Kraj Vysočina
Pobočka Třebíč
Bráfova 1, 674 01 Třebíč
Ing. František Jaša – vedoucí pobočky
Ing. Jan Žák
ČNB
3723001/0710
01312774/ CZ01312774

AGROPROJEKT PSO, s. r. o.
Slavičkova 840/1b, 638 00 Brno
jednatelem Ing. Luděk Stříteckým
Ing. Luděk Střítecký - jednatel
Ing. Luděk Střítecký - jednatel
ČSOB, a. s.
372520453/0300
41601483 / CZ41601483
Lubomir.kupka@agroprojektpsso.cz
545 193 498 545 222 260

1.

Předmětem smlouvy o dílo, uzavřené dne 8. 11. 2012 a dodatků č. 1 a 2 je zpracování návrhu komplexní pozemkové úpravy Číhalín. Tímto dodatkem č. 3 se mění článek VII. **Cena za provedení díla, bod 2** smlouvy o dílo, kdy v případě menšího množství měrných jednotek u geodetických i projektových prací budou fakturovány skutečně zpracované měrné jednotky. Bude-li skutečný počet měrných jednotek u geodetických i projektových prací vyšší než je předpoklad objednatele, bude objednatel postupovat v souladu se zákonem o zadávání veřejných zakázek. Podkladem pro uzavření tohoto dodatku č. 1 bylo provedení JŘBÚ dle zákona o zadávání veřejných zakázek.

2.

V souladu s článkem XI. bodem 3 smlouvy o dílo se smluvní strany dohodly na následující změně fakturačního celku:

1.5. Geometrické a polohové určení vnitřního obvodu upravovaného území

- vyšetření obvodu upravovaného území vč. ZPMZ a geometrických plánů

+3 MJ / 1 150,-- Kč (1MJ = 100 m)

3 450,-- Kč

Ke zvýšení MJ u FC 1.5 došlo po zjištění průběhu hranic vnitřního obvodu na základě vyjádření a odsouhlasení průběhu těchto hranic vlastníky pozemků.