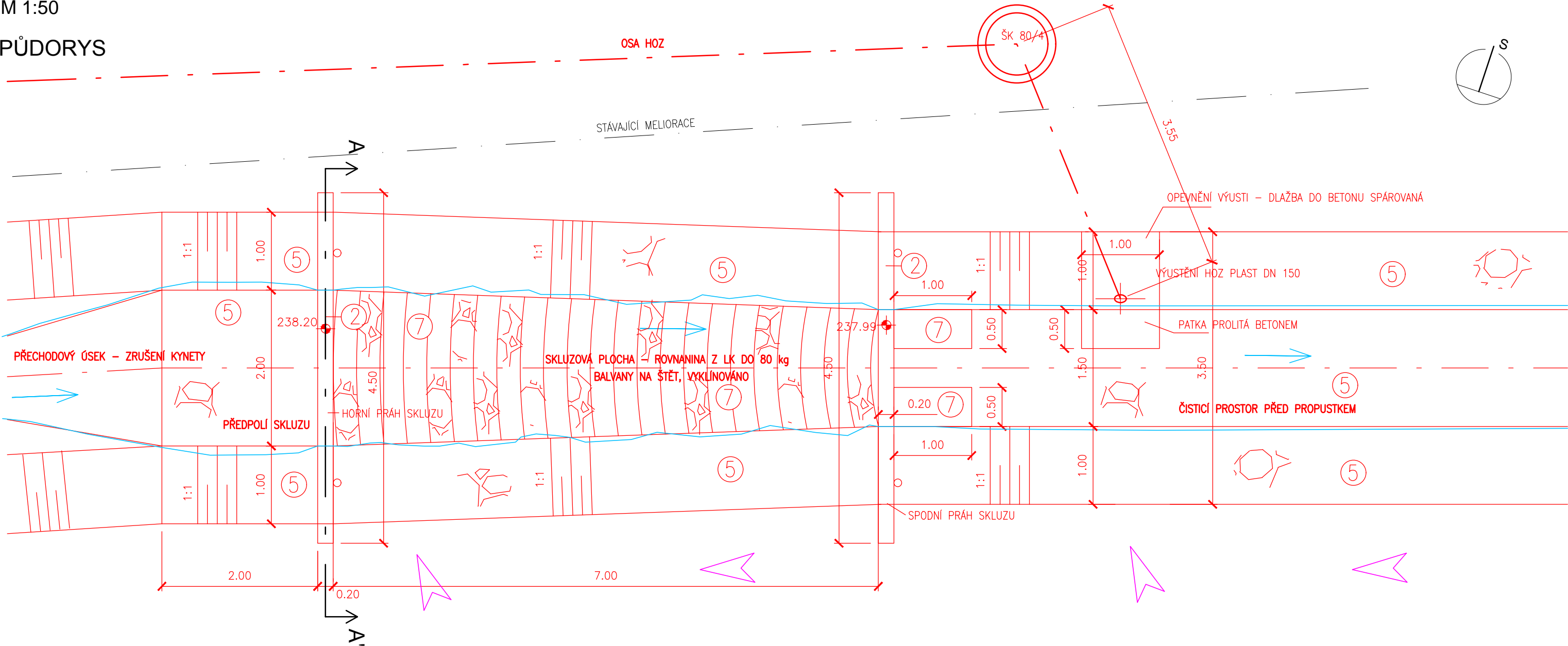


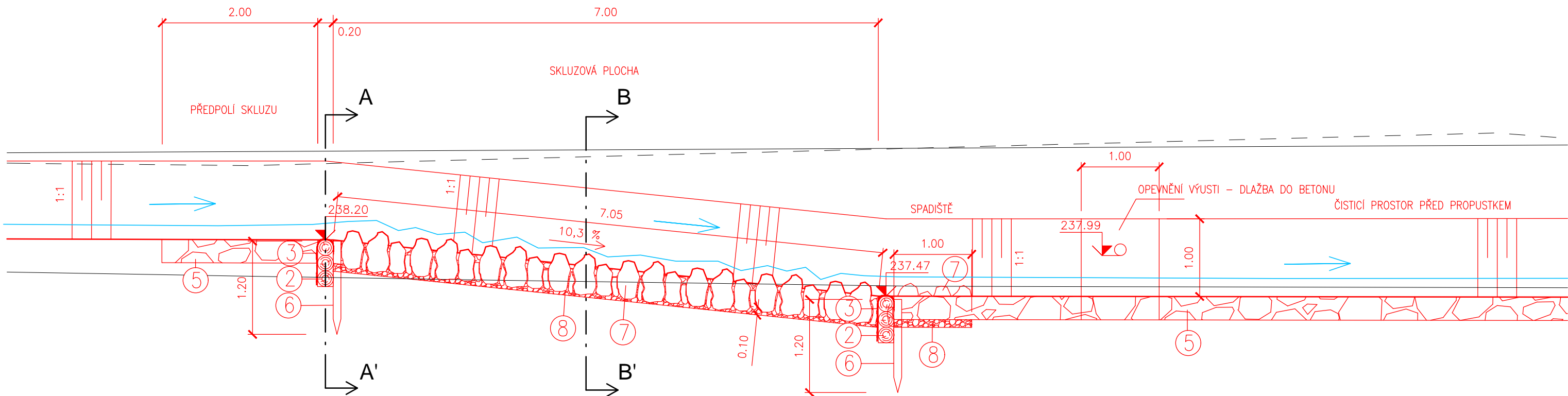
BALVANITÝ SKLUZ - DETAILS

M 1:50

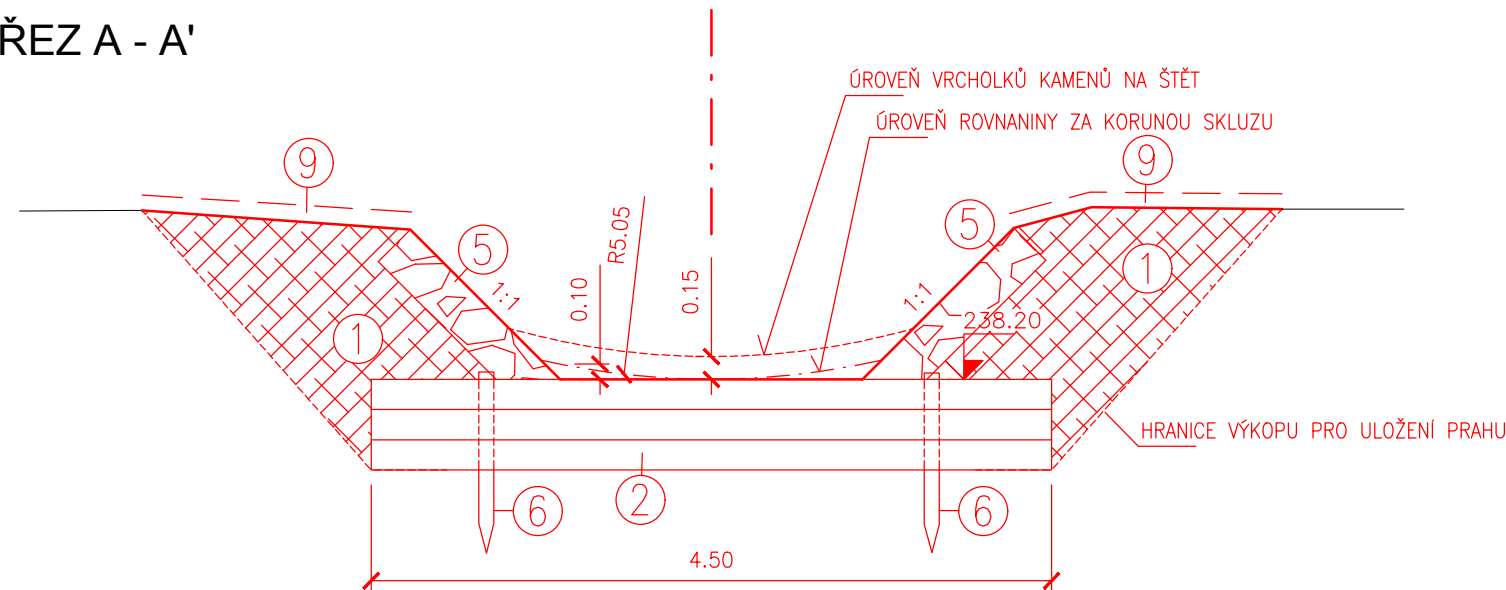
PŮDORYS



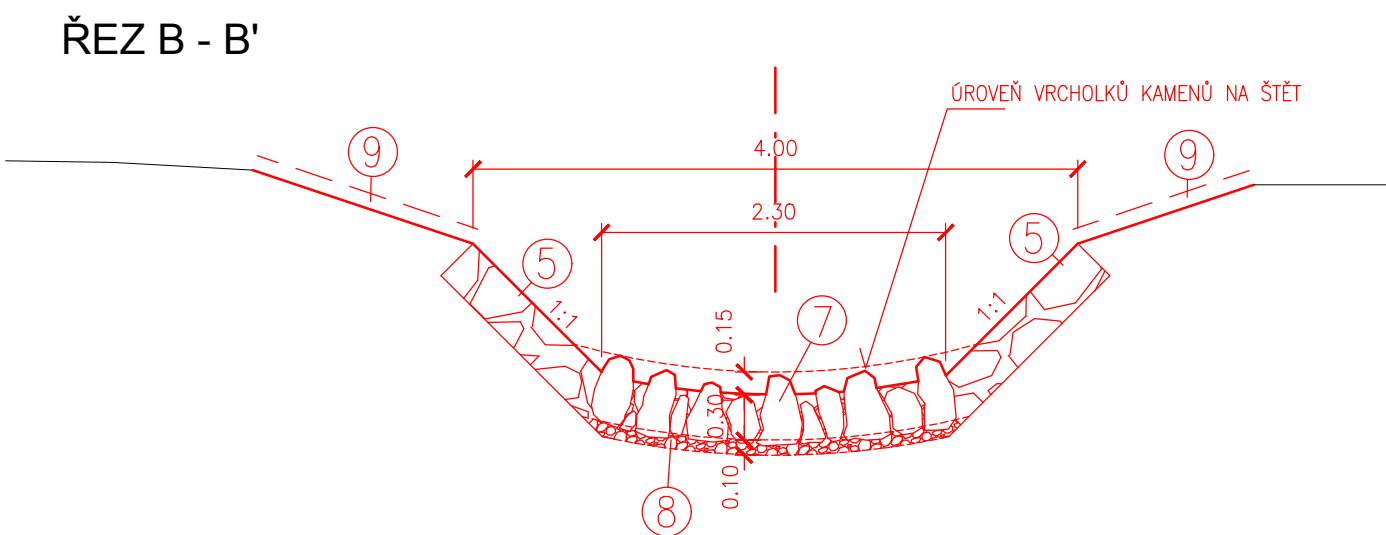
PODÉLNÝ ŘEZ



ŘEZ A - A'



ŘEZ B - B'



KONSTRUKČNÍ ZÁSADY

- PRAHY:
- PRAHY BUDOU UKLÁDÁNY DO RÝHY VYHLOUBENÉ V ROSTLÉ ZEMINĚ,
 - ŠÍŘKA PRAHU BUDE MINIMÁLNĚ 4,5 METRU, JEHO VÝŠKA BUDE DÁNA PRŮMĚREM POUŽITÝCH KULATIN (MINIMÁLNĚ 3 x 20 cm),
 - NA NÁVODNÍ STRANU PRAHŮ BUDE UMÍSTĚNA FILTRAČNÍ GEOTEXTILIE,
 - VZDUŠNÍ STRANA PRAHŮ BUDE OPŘENA O SVISLÉ KÚLY O PRŮM. MIN. 10 cm,
 - DNO A BŘEHY DO VÝŠKY 1 m BUDOU OPEVNĚNY KAMENNOU ROVNANINOU DO 80 kg S VYKLÍNOVÁNÍM,
 - V PROSTORU NAD HORNÍM PRAHEM BUDE PŘECHODOVÝ ÚSEK, KDE BUDE POTLAČENA KYNĚTA A DNO BUDE PLYNULE ROZVEDENO DO ŠÍŘKY 2 m.

- SKLUZ:
- V PLOŠE SKLUZU BUDE KÁMEN KLADEN NA ŠTĚT TAK, ABY BYL VŽDY SVÝM NEJDELŠÍM ROZMĚREM VE SVISLÉ POLOZE A VĚTŠÍM OBJEMEM DOLŮ. 1/3 AŽ 1/2 VÝŠKY KAMENE BUDE ULOŽENA POD ÚROVEŇ UPRAVENÉ NIVELETY DNA,
 - BUDE POUŽITA FRAKCE LK 80–200 kg S KLÍNOVÁNÍM A PROSYPÁNÍM ZEMINOU,
 - KAMENY BUDOU UKLÁDÁNY ODSPODU SMĚREM K PŘELIVNÉ HRANĚ,
 - KAMENY BUDOU KLADENY DO OBLOUKŮ O VZEPĚTÍ CCA 10 cm,
 - V PŘÍČNÉM ŘEZU BUDE SKLUZ KLADEN DO TVARU SYMETRICKÉ MISKY S PŘEVÝŠENÍM KE KRAJŮM 10 cm, VIZ ŘEZY A–A', B–B'.
 - VRCHOLY KAMENŮ BUDOU MEZI SEBOU MÍT VÝŠKOVOU DIFERENCI 10–15 cm S POUŽITÍM ŠACHOVNICOVÉHO SCHÉMATU (NAZNAČENO V PŮDORYSU)
 - PŘECHOD MEZI PATOU SKLUZU A SPODNÍM KORYTEM BUDE OPATŘEN SPADIŠTĚM TVARU PODKOVY V DÉLCE 1 m. SPADIŠTĚ BUDE TVOŘENO STEJNÝM MATERIÁLEM JAKO SKLUZOVÁ PLOCHA.

LEGENDA

- ① ZÁSYP HUTNĚNÝ
- ② ODKORNĚNÁ KULATINA JEHLIČNATÝCH DŘEVIN, ϕ MIN. 20 cm
- ③ GEOTEXTILIE, MIN. 600 g/m², KOTVENÁ HŘEBY
- ④ POHOZ Z DRCENÉHO KAMENIVA FR. MIN. 64 mm
- ⑤ ROVNANINA Z LOMOVÉHO KAMENE DO 80 kg, KLÍNOVANÁ
- ⑥ KŮL ϕ MIN. 10 cm, DÉLKY MIN. 1,2 m
- ⑦ ROVNANINA NA ŠTĚT Z LOMOVÉHO KAMENE 80–200 kg KLÍNOVANÁ
- ⑧ PODSYP DRCENÝM KAMENIVEM DK FR. 0/32 mm
- ⑨ ROZPROSTŘENÍ ORNICE A OSETÍ BYLINNOU SMĚSÍ

Výškový systém: B.p.v.

Souřadnicový systém: S-JTSK

ZODP.PROJEKTANT ING.T.HAVLÍČEK	VED.PROJEKTANT ING.V.ŘÍHÁČEK	VYPRACOVAL ING.M.MAJKUS	ZAKÁZ.ČÍSLO 15028	 ATELIER FONTES, s.r.o. Křídlovická 19 603 00 Brno www.fontes.cz tlf +420 549 255 496
KATASTR: BOLATICE, BOHUSLAVICE U HLUČINA		KRAJ: MORAVSKOSLEZSKÝ		
POŘIZOVATEL : Povodí Odry, s.p.				STUPEŇ : DPS
AKCE REVITALIZACE TOKU OPUSTA, STAVBA Č. 5733				DATUM : 06/2022
ČÁST D. DOKUMENTACE OBJEKTŮ				ČÍSLO PARÉ
PŘÍLOHA D.8.2. BALVANITÝ SKLUZ - DETAILS				MĚŘÍTKO 1:50