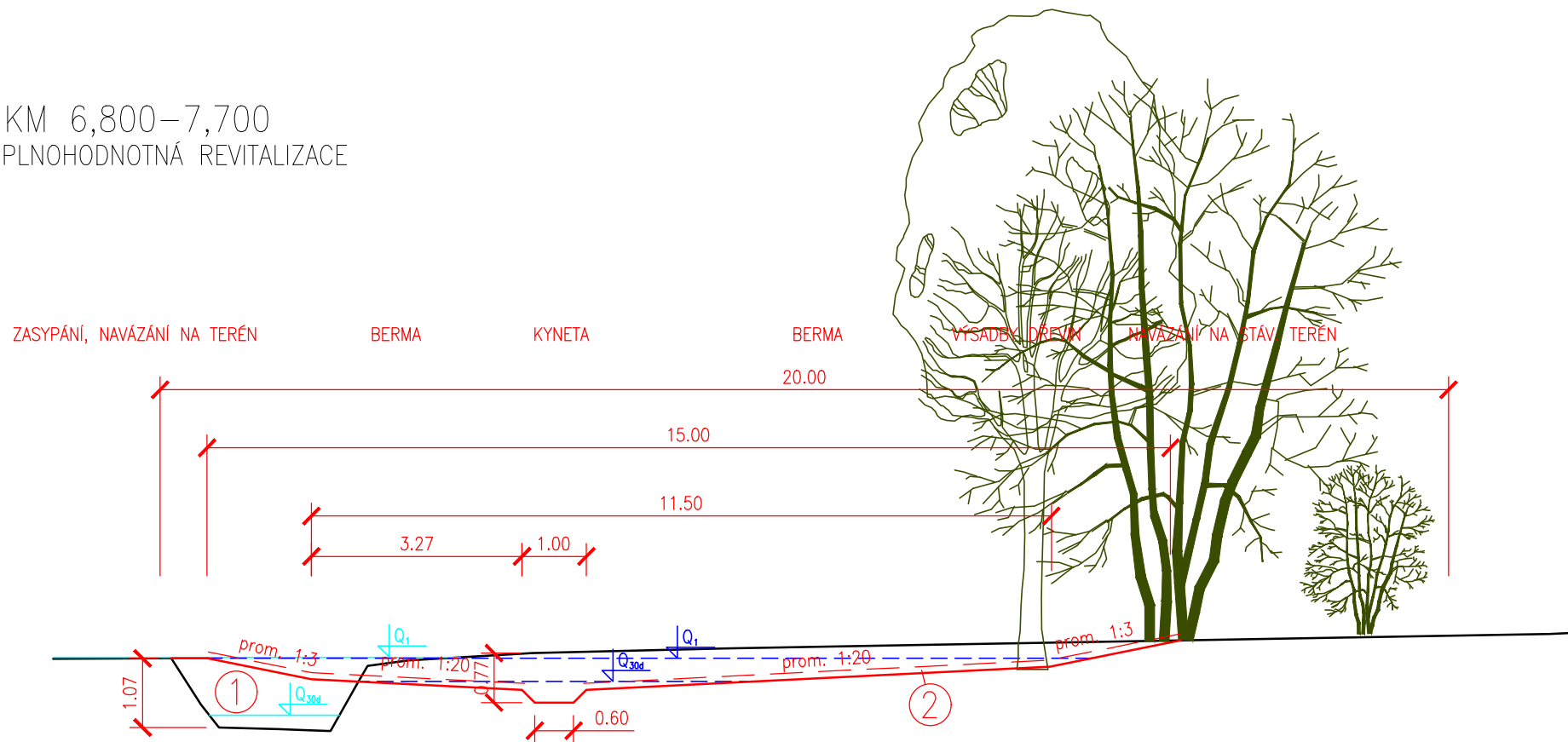
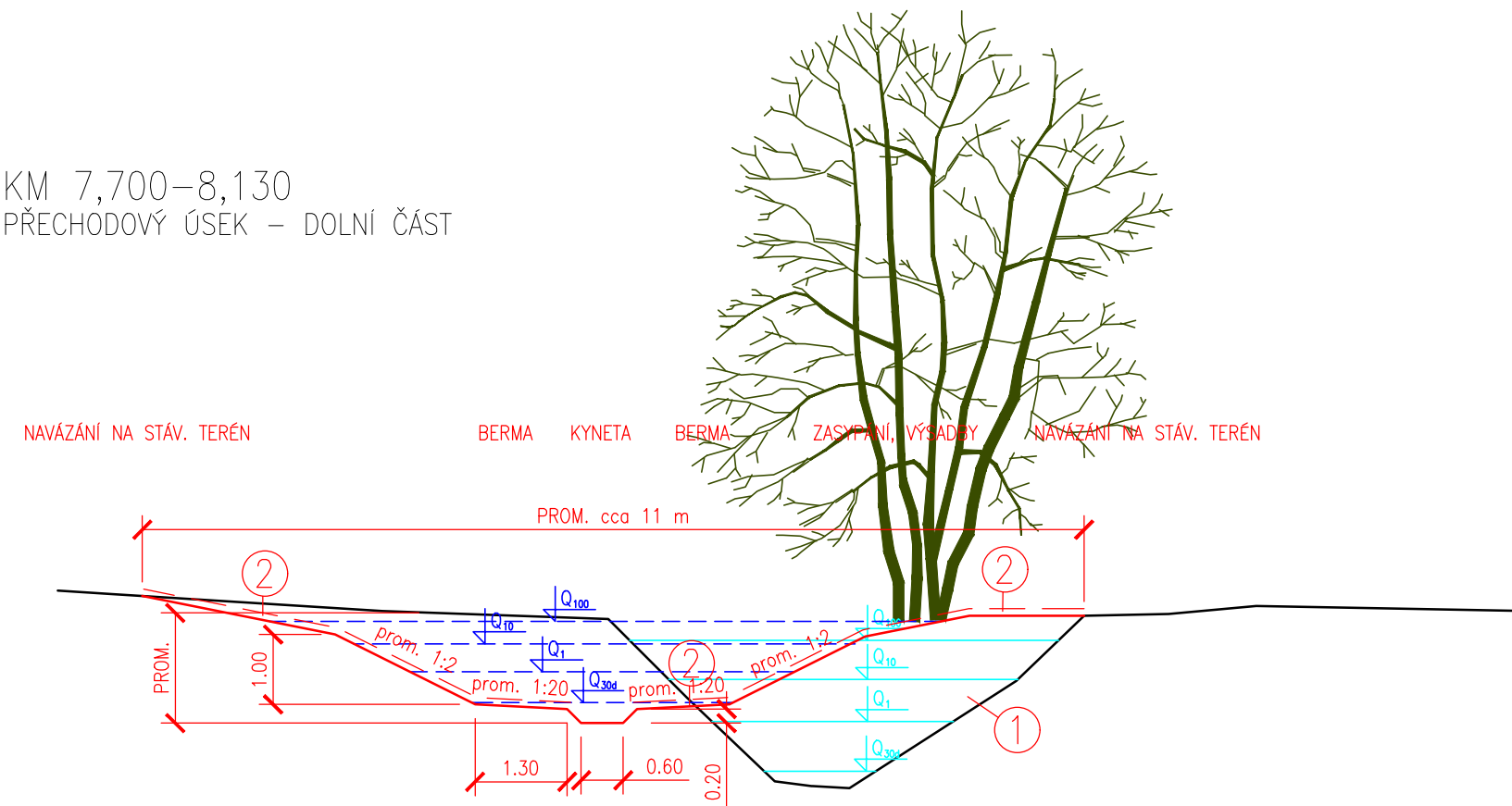


VZOROVÉ PŘÍČNÉ ŘEZY
M 1:100

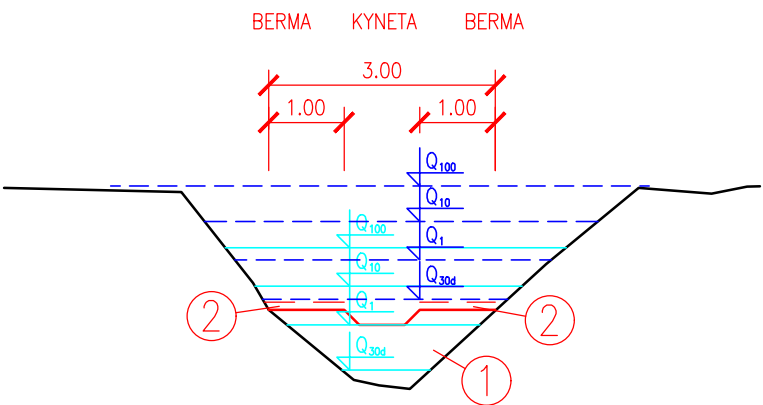
KM 6,800–7,700
PLNOHODNOTNÁ REVITALIZACE



KM 7,700–8,130
PŘECHODOVÝ ÚSEK – DOLNÍ ČÁST



KM 8,130–8,250
PŘECHODOVÝ ÚSEK – HORNÍ ČÁST




LEGENDA

- ① HUTNĚNÝ ZÁSYP PROHOZENÝM VÝKOPKEM
- ② ROZPROSTŘENÍ HUMUSU, OSETÍ BYLINNOU SMĚSÍ

KONSTRUKČNÍ ZÁSADY

- HODNOTY ROZMĚŘŮ A SKLONŮ SE BUDOU V RÁMCI POVOLENÝCH MEZÍ VÝRAZNĚ LIŠIT V RŮZNÝCH ČÁSTECH KORYTA, VARIABILITA PROFILU JE ŽÁDOUCÍ A JE JEDNÍM Z CÍLŮ REVITALIZACE,
- PŘECHODOVÝ ÚSEK PLYNULE NAVAZUJE NA ÚSEK S PLNOHODNOTNOU REVITALIZACÍ,
- V KAŽDÉM ÚSEKU KORYTA ZACHOVÁVÁME JEHO SOUČASNOU KAPACITU, VÝJIMKOU JE HORNÍ ČÁST HORNÍHO PŘECHODOVÉHO ÚSEKU, KDE SOUČASNÁ KAPACITA PŘEKRAČUJE Q_{100} .

Výškový systém: Bpv
Souřadnicový systém: JTSK

ZODP.PROJEKTANT ING.T.HAVLÍČEK	VED.PROJEKTANT ING.V.ŘIHÁČEK	VYPRACOVAL ING.M.MAJKUS ING.V.ŘIHÁČEK	ZAKÁZ.ČÍSLO 15028	 ATELIER FONTES, s.r.o. Křídlovická 19 603 00 Brno www.fontes.cz t/f +420 549 255 496
KATASTR: BOLATICE, BOHUSLAVICE U HLUČINA			KRAJ: MORAVSKOSLEZSKÝ	
POŘIZOVATEL : Povodí Odry, s.p.				STUPEŇ : DPS
AKCE REVITALIZACE TOKU OPUSTA, STAVBA Č. 5733				DATUM : 06/2022
ČÁST D. DOKUMENTACE OBJEKTŮ				ČÍSLO PARÉ
PŘÍLOHA D.4 VZOROVÉ PŘÍČNÉ PROFILY				MĚŘÍTKO 1 : 100