

č. objednatele: 1-2013-514205
č. zhotovitele: s_003_2013_PIL

S M L O U V A O D Í L O

(podle § 536 a násl. zákona č. 513/1991 Sb., obchodního zákoníku, ve znění pozd. předpisů)

Komplexní pozemkové úpravy v katastrálním území Pilníkov I, v katastrálním území Pilníkov II a v katastrálním území Pilníkov III

SMLUVNÍ STRANY:

O b j e d n a t e l: Česká republika – Státní pozemkový úřad
Krajský pozemkový úřad pro Královéhradecký kraj
Adresa: Hořická 283, 500 02 Hradec Králové
Zastoupený: Ing. Františkem Dittrichem CSc., ředitelem KPÚ pro
Královéhradecký kraj
Ve smluvních záležitostech oprávněn jednat: Ing. Josef Kutina
V technických záležitostech oprávněn jednat: Ing. Jiří Kroulík, Ing. Martin Halmo
Bankovní spojení: Česká národní banka
Číslo účtu: 3723001/0710
IČ/DIČ: 01312774/CZ01312774

a

Z h o t o v i t e l: Geocart CZ a.s.
Adresa: Vinařská 460/3, 603 00 Brno
Zastoupený: Mgr. Petrem Michkem, předsedou představenstva
Ve smluvních záležitostech oprávněn jednat: Mgr. Petr Michek, předseda
představenstva
V technických záležitostech oprávněn jednat: Ing. Svatava Maradová
Bankovní spojení: LBBW Bank CZ a.s.
Číslo účtu: 5009950099/4000
IČ/DIČ: 25567179/CZ25567179
Společnost je zapsána v obchodním rejstříku vedeném u KS v Brně, oddíl B, vložka 2989

uzavřely níže uvedeného dne, měsíce a roku tuto smlouvu o dílo
na základě výsledku výběrového řízení podle zákona č. 137/2006 Sb., o veřejných zakázkách,
ve znění pozd. předpisů (dále jen „smlouva“):

Čl. I.

Předmět a účel smlouvy

1. Zhotovitel se touto smlouvou zavazuje provést pro objednatele dílo spočívající ve vypracování návrhu **Komplexní pozemkové úpravy v katastrálním území Pilníkov I, v katastrálním území Pilníkov II a v katastrálním území Pilníkov III** (dále jen „KPÚ“) včetně nezbytných geodetických prací v třídě přesnosti určené pro obnovu katastrálního operátu novým mapováním - kód kvality je dán přesností měření a vyhotovením veškeré dokumentace pro zavedení výsledků KPÚ do katastru nemovitostí a jako nezbytný podklad pro územní plánování (dále jen „dílo“). Účelem je ve veřejném zájmu prostorově a funkčně uspořádat pozemky, scelit je nebo rozdělit a zabezpečit

přístupnost a využití pozemků a vyrovnání jejich hranic tak, aby se vytvořily podmínky pro racionální hospodaření vlastníků půdy; v těchto souvislostech k nim uspořádat vlastnická práva a s nimi související věcná břemena. Cílem pozemkových úprav je zajistit podmínky pro zlepšení životního prostředí, ochranu a zúrodnění půdního fondu, ochranu před poškozování pozemků vodní erozí a zvýšení ekologické stability krajiny.

2. Dílo bude provedeno v rozsahu uvedeném v článku III. této smlouvy.
3. Dílo se skládá ze tří částí a vzhledem k tomu, že tyto části předmětu plnění spolu svojí lokalizací, věcně a termínově úzce souvisí, jsou prováděny jedním dodavatelem vybraným v předmětném zadávacím řízení.
4. Místo plnění: Město Pilníkov
 - katastrální území Pilníkov I
 - katastrální území Pilníkov II
 - katastrální území Pilníkov III
5. Všechny části předmětu plnění (tzn. KPÚ Pilníkov I, KPÚ Pilníkov II a KPÚ Pilníkov III) budou zpracovány zcela samostatně a budou i odděleně fakturovány.
6. Při plnění předmětu smlouvy je zhotovitel povinen dodržovat zejména následující právní předpisy:
 - Zákon č. 139/2002 Sb., o pozemkových úpravách a pozemkových úřadech a o změně zákona č. 229/1991 Sb., o úpravě vlastnických vztahů k půdě a jinému zemědělskému majetku, ve znění pozdějších předpisů (dále jen „zákon č. 139/2002 Sb.“).
 - Zákon č. 229/1991 Sb., o úpravě vlastnických vztahů k půdě a jinému zemědělskému majetku, ve znění pozdějších předpisů (dále jen „zákon č. 229/1991 Sb.“).
 - Zákon č. 344/1992 Sb., o katastru nemovitostí ČR (katastrální zákon), ve znění pozdějších předpisů
 - Zákon č. 200/1994 Sb., o zeměměřičtví a o změně a doplnění některých zákonů souvisejících s jeho zavedením, ve znění pozdějších předpisů
 - Vyhláška č. 31/1995 Sb., kterou se provádí zákon č. 200/1994 Sb., o zeměměřičtví a o změně a doplnění některých zákonů souvisejících s jeho zavedením, ve znění pozdějších předpisů
 - Zákon č. 265/1992 Sb., o zápisech vlastnických a jiných věcných práv k nemovitostem, ve znění pozdějších předpisů.
 - Vyhláška č. 26/2007 Sb., kterou se provádí zákona č. 265/1992 S., o zápisech vlastnických a jiných věcných práv k nemovitostem ve znění pozdějších předpisů a zákon č. 344/1992 Sb., o katastru nemovitostí České republiky, ve znění pozdějších předpisů, ve znění vyhl. č. 164/2009 Sb. (dále jen „vyhl. č. 26/2007 Sb.“).
 - Vyhláška č. 545/2002 Sb., o postupu při provádění pozemkových úprav a náležitostech návrhu pozemkových úprav, ve znění vyhl. č. 122/2007 Sb. (dále jen „vyhl. č. 545/2002 Sb.“).
 - Vyhláška č. 327/1998 Sb., kterou se stanoví charakteristika bonitovaných půdně ekologických jednotek a postup pro jejich vedení a aktualizaci, ve znění vyhl. č. 546/2002 Sb.

- Návod pro obnovu katastrálního operátu a převod, č.j. ČÚZK 6530/2007-22 ve znění dodatku č. 1 č.j. 338-2008-22 a dodatku č. 2, č.j. ČÚZK 2390/2009-22.
 - Návod pro vedení a správu katastru nemovitostí, č.j. ČÚZK 4571/2001-23.
 - Struktura výměnného formátu informačního systému katastru nemovitostí České republiky, č.j. 5598/2002-24, ve znění dodatku č. 1 č.j. 2893/2003-24, dodatku č. 2 č.j. 5165/2003-24, dodatku č. 3 č.j. 899/2004-24, dodatku č. 4 č.j. 4927/2004-24, dodatku č. 5 č.j. ČÚZK 971/2006-24, dodatku č. 6 č.j. ČÚZK 3463/2006-24, dodatku č. 7 č.j. ČÚZK 1301/2007-24, dodatku č. 8 č.j. ČÚZK 5318/2007-24 a dodatku č. 9 č.j. ČÚZK 2704/2009-24 a dodatku č. 10 č.j. ČÚZK 5131/2009-24.
 - Technologický postup pro revizi a zřizování zhušťovacích bodů ČÚZK, č.j. 2112/1997-22 ve znění dodatku č. 1, č.j. 1131/1998-22 a dodatku č. 2, č.j. 2086/1998-22.
 - Zákon č. 151/1997 Sb., o oceňování majetku a o změně některých zákonů (zákon o oceňování majetku), ve znění pozdějších předpisů
 - Vyhláška č. 3/2008 Sb., o provedení některých ustanovení zákona č. 151/1997 Sb., o oceňování majetku a o změně některých zákonů, ve znění pozdějších předpisů (oceňovací vyhláška), ve znění pozdějších předpisů
 - Podmínky k ochraně zájmů podle zvláštních předpisů stanovené dotčenými a správními orgány v souladu s ust. § 6 odst. 6 zákona č. 139/2002 Sb.
 - Platné technické normy.
 - Metodický návod MZe – ÚPÚ při zpracování návrhů pozemkových úprav a technické standardy plánu společných zařízení v pozemkových úpravách - č.j. 10749/2010-13300
 - Technický standard digitální formy zpracování plánu společných zařízení v pozemkových úpravách – MZe 2011.
 - V případě, že v průběhu plnění předmětu veřejné zakázky nabude platnosti a účinnosti novela některého z výše uvedených právních předpisů, popřípadě nabude platnosti a účinnosti jiný právní předpis vztahující se k předmětu plnění veřejné zakázky, je dodavatel povinen při realizaci veřejné zakázky řídit se těmito novými právními předpisy.
7. Zhotovitel se touto smlouvou zavazuje provést dílo na svůj náklad a na své nebezpečí v době sjednané v článku V. této smlouvy. Dokončením díla se rozumí zápis KPÚ do katastru nemovitostí a vytyčení nových hranic pozemků dle návrhu KPÚ a požadavku vlastníků, a to nejdéle do tří let od pravomocného rozhodnutí o schválení návrhu KPÚ (§ 11 zákona č. 139/2002 Sb.).
8. Objednatel se zavazuje, že řádně provedené dílo převezme a zaplatí za něj cenu podle čl. VII. v souladu se zněním uvedeným v čl. VIII. této smlouvy.

Čl. II.

Podklady k provedení díla

1. Nabídka zhotovitele ze dne 26. 11. 2012.
2. Objednatel se zavazuje předat zhotoviteli bezodkladně po podpisu této smlouvy veškeré podklady, které jsou pro zpracování díla k dispozici a nebyly součástí oznámení či výzvy

o zahájení zadávacího řízení. O předání podkladů bude sepsán oboustranně podepsaný zápis.

3. Zhotovitel se zavazuje zdržet se šíření jemu předaných podkladů vůči třetí osobě. Tyto mohou být předány třetí osobě jen se souhlasem objednatele a v souladu s vyhotovením díla.

Čl. III.

Rozsah díla a jeho členění na hlavní a dílčí fakturační celky

Dílo bude rozděleno na následující hlavní fakturační celky sestavené z níže uvedených jednotlivých dílčích fakturačních celků a v souladu s přílohou vyhlášky č. 545/2002 Sb. v platném znění, Metodickým návodem k provádění pozemkových úprav, č.j. 10747/2010-13300 a Technickým standardem plánu společných zařízení v pozemkových úpravách, č.j. 10749/2010-13300. V podrobnostech se rozsah, členění díla a struktura dokumentace díla řídí přílohou č. 1, která je nedílnou součástí této smlouvy.

1. Hlavní fakturační celek „Přípravné práce“ je sestaven z následujících dílčích fakturačních celků:

- 1.1. Vyhodnocení podkladů a rozbor současného stavu. Vypracování seznamu dotčených parcel a seznamu dotčených vlastníků pro úvodní jednání. Dále zhotovitel zpracuje podklady pro úvodní jednání, rozbor současného stavu území – průzkum území (charakter hospodaření, cestní síť, eroze, vodní režim - včetně analýzy odtokových poměrů atd. podle § 3 vyhl. č. 545/2002 Sb.). Zhodnocení požadavků a stanovisek dotčených orgánů a organizací včetně vyhodnocení a respektování Zásad územního rozvoje Královéhradeckého kraje, celkové vyhodnocení území pro využití k návrhovým pracím.
- 1.2. Dohledání a ověření stávajícího bodového pole včetně jeho doplnění (vybudování) na základě návrhu na zahuštění podrobného polohového bodového pole (PBPP), schváleného katastrálním úřadem, včetně stabilizace.
- 1.3. Polohopisné zaměření zájmového území (mimo trvalé porosty, v trvalých a lesních porostech) včetně druhů pozemků. Zjišťování průběhu hranic liniových staveb.
- 1.4. Geometrické a polohové určení vnějšího obvodu upravovaného území. Zjišťování průběhu hranic, vypracování potřebných GP, ZPMZ, stabilizace, odsouhlasení hranic komisí, předání protokolů pro katastrální úřad. Vyhotovení podkladů pro změnu katastrální hranice podle vyhl. č. 26/2007 Sb., vyhotovení podkladů pro konzultace průběhu obvodu KPÚ s katastrálním úřadem.
- 1.5. Geometrické a polohové určení vnitřního obvodu upravovaného území. Zjišťování průběhu hranic, vypracování potřebných GP, ZPMZ, stabilizace, odsouhlasení hranic komisí, předání protokolů pro katastrální úřad.
- 1.6. Zjišťování a zaměření hranic pozemků neřešených podle § 2 zákona č. 139/2002 Sb. Zjišťování hranic pozemků a jejich zaměření bude provedeno v souladu s ustanovením § 7 odst. 6 vyhl. č. 545/2002 Sb. a dle požadavků příslušného pracoviště katastrálního úřadu uvedených v dohodě s pozemkovým úřadem (bod 3c náležitosti návrhu pozemkových úprav – příloha k vyhlášce č. 545/2002 Sb., v platném znění).

- 1.7. Zpracování dokumentace soupisu nároků vlastníků pozemků pro vypracování návrhu nového uspořádání pozemků. Identifikace případných nedokončených restitučních nároků, spolupráce při zjištění zemřelých vlastníků a dat jejich úmrtí, návrh na ustanovení opatrovníků, které pak usnesením ustanoví pozemkový úřad. Prověření vlastnictví pozemků ve vlastnictví státu a jiných subjektů na základě zjištění (zaměření) skutečného stavu v terénu. Zjišťování nesouladů v katastru nemovitostí včetně nároků vlastníků – rozdílů mezi souborem popisných informací a souborem geodetických informací – rozdílů projedná zhotovitel s příslušným katastrálním úřadem.

Součástí a podkladem pro vypracování dokumentace nároků vlastníků bude topologická úprava linií BPEJ na zaměřený skutečný stav, odsouhlasené VÚMOP, v.v.i. Elaborát bude vypracován v souladu s ust. § 8 zákona č. 139/2002 Sb. a § 8 vyhl. č. 545/2002 Sb. a tabulky č. 1 této vyhlášky. Dále bude součástí vyšetření nesouladu druhů pozemků a způsobů využití v souladu s ustanovením § 3 odst. 3 vyhl. č. 545/2002 Sb. Projednání možnosti případného vypořádání spoluvlastnictví. V průběhu zpracování návrhu bude prováděna průběžná aktualizace soupisu nároků na základě nových skutečností jako např. rozdělení spoluvlastnictví, úprava obvodu pozemkové úpravy, změna okruhu účastníků řízení. Bude-li zjištěno duplicitní vlastnictví k pozemku, bude vypracován návrh na jeho vypořádání ve smyslu § 13 odst. 4 a 5 zákona č. 139/2002 Sb. Ocenění nároků vlastníků provede zpracovatel pozemkové úpravy.

2. Hlavní fakturační celek „Návrhové práce“ je sestaven z následujících dílčích fakturačních celků

- 2.1. Vypracování plánu společných zařízení, vč. vyjádření orgánů a organizací v průběhu zpracování plánu a vyhotovení celkové bilance půdního fondu, kterou je nutné vyčlenit k jeho provedení, včetně bilance použitých pozemků ve vlastnictví státu, obce popř. jiných vlastníků. Dokumentace k plánu společných zařízení bude vyhotovena dle výsledků rozboru současného stavu území a požadavků objednatele. Plán společných zařízení bude projednán a odsouhlasen se sborem zástupců vlastníků, dotčenými orgány a organizacemi, včetně vyřešení všech připomínek, bude projednán a schválen zastupitelstvem příslušné obce na veřejném zasedání. Plán společných zařízení pro řešení katastrální území bude funkčně provázán na sousední k.ú. Součástí díla bude i posouzení navržených změn v situování společných zařízení ve srovnání se schváleným územním plánem řešeného katastrálního území a stanovení předpokládaných nákladů na realizaci jednotlivých prvků plánu společných zařízení včetně vyhodnocení jejich funkčnosti. Součástí díla nejsou projekty pro stavební povolení a realizaci staveb.
- 2.2. Výškopisné zaměření celého zájmového území. Podrobné výškopisné zaměření bude provedeno v nezbytném rozsahu u pozemků ohrožených vodní erozí nebo u pozemků, na nichž se předpokládá výstavba a realizace společných zařízení (trasy cest, příkopů, průlehů, umístění nádrží, poldrů apod.).
- 2.3. Potřebné podélné a příčné profily společných zařízení pro stanovení plochy záboru půdy, zejména u polních komunikací a dalších staveb (s ohledem na případné násypy nebo zářezy) včetně geol. průzkumů, vyžaduje-li to charakter území. Provedení předběžných geotechnických průzkumů (sond) pro stavby plánu SZ, ve vazbě na charakter a únosnost podloží.
- 2.4. Potřebné podélné a příčné profily společných zařízení pro stanovení plochy záboru půdy, včetně geol. průzkumu a nezbytných výpočtů pro vodohospodářskou část plánu

společných zařízení z hlediska posouzení únosnosti a charakteru podloží a možnosti realizace navržených staveb. To vše s ohledem na potřeby správy a provozu jednotlivých vodohospodářských zařízení.

2.5. Vypracování návrhu nového uspořádání pozemků včetně bilancí. Optimální prostorové a funkční uspořádání nových pozemků včetně bilancí odsouhlasených vlastníky nejméně 75 % výměry pozemků řešených podle § 2 zákona č. 139/2002 Sb., zpracovaných v souladu s §§ 9 a 10 zákona č. 139/2002 Sb., s § 10 vyhl. č. 545/2002 Sb. a tabulkou č. 2 této vyhlášky. Dokumentace návrhu nového uspořádání pozemků bude v rozsahu uvedeném v bodech 8 a 9 přílohy k vyhl. č. 545/2002 Sb. Zpracování znaleckých posudků na ocenění věcných břemen a na ocenění pozemků vlastníků, které budou vykupovány ve prospěch státu pro dosažení cíle pozemkových úprav.

2.6. Předložení kompletní dokumentace návrhu KPÚ. Kompletní dokumentace bude předložena v rozsahu stanoveném přílohou k vyhl. č. 545/2002 Sb., a to v počtu čtyř vyhotovení v papírové formě a 1 x digitálně; paré č. 1 bude obsahovat originály dokladů. Vše bude řádně označeno, podepsáno s příslušným razítkem zhotovitele a osoby s předepsaným úředním oprávněním. Návrh KPÚ bude předán včetně zapracovaných připomínek a námitek, podaných v době vystavení návrhu.

Zhotovitel se zavazuje v souladu s ustanovením § 66 odst. 2 vyhlášky č. 26/2007 Sb. předat výsledky zeměměřických činností využitě pro obnovu katastrálního operátu na podkladě výsledků pozemkových úprav ověřené podle zákona o zeměměřictví příslušnému katastrálnímu úřadu prostřednictvím úředně oprávněného zeměměřického inženýra („ověřovatele“) k posouzení způsobilosti jejich převzetí do katastru nemovitostí nejméně 30 dnů před vydáním rozhodnutí o výměně nebo přechodu vlastnických práv.

3. Hlavní fakturační celek „Vytyčení pozemků podle schváleného návrhu a mapové dílo“ je sestaven z následujících dílčích fakturačních celků

3.1. Vytyčení a označení hranic pozemků (trvalá stabilizace lomových bodů) a protokolární předání hranic navržených pozemků dle schváleného návrhu KPÚ, dle požadavků vlastníků a podle rozhodnutí objednatele. Pro fakturaci bude rozhodující skutečný počet měrných jednotek.

3.2. Zpracování mapového díla včetně digitální katastrální mapy (dále jen „DKM“), SPI a podkladů potřebných pro zavedení výsledků pozemkových úprav do KN. Topologická úprava platných linií BPEJ na DKM, schválená VÚMOP, v.v.i. Dokumentace bude obsahovat náležitosti podle § 66 vyhl. č. 26/2007 Sb.

Součástí výstupu Návrhu pozemkové úpravy bude u pozemků ve vlastnictví státu zapsaných na listu vlastnictví 10002 (Pozemkový fond České republiky) seznam lustrovaných pozemků z přidělového řízení do 31. 12. 1949 a přidělového řízení následně po roce 1949 podle nabývacích titulů ve formě tabulky srovnávacího sestavení parcel jako porovnání parcel nových podle digitální katastrální mapy a parcel původních podle pozemkového katastru včetně grafického znázornění.

Čl. IV.

Technické požadavky na provedení díla

1. Výsledky jednotlivých etap díla (dílčích fakturačních celků příp. hlavních fakturačních celků) budou předávány ve formátech *.doc, *.xls, *.mdb, *.csv, výsledky geodetických a

grafických prací budou předávány ve formátu *.dgn., rastrová data ve formátu *.cit (v případě požadavku PÚ v jiných formátech), neboť zadavatel používá softwarové vybavení pracující s těmito formáty. Součástí návrhu budou i tabulkové výstupy pro přílohu k rozhodnutí o určení hranic pozemků, schválení návrhu a o výměně nebo přechodu vlastnických práv, příp. určení výše úhrady a lhůty podle § 10 odst. 2 zákona č. 139/2002 Sb., popřípadě o zřízení nebo zrušení věcného břemene k dotčeným pozemkům v dohodnuté formě.

2. Ukončené fakturační celky budou odevzdány s náležitostmi podle odstavce 1. článku IV. této smlouvy v následujícím počtu vyhotovení a formě (počty vyhotovení podle počtu objednatelů – pokud je další objednatel, např. ŘSD či PF ČR, 1 či více paré navíc):
 - 1.1. Vyhodnocení podkladů a rozbor současného stavu - 2 x papírové zprac. a CD.
 - 1.2. Dohledání, doplnění a ověření stávajícího bodového pole - 2 x papírové zprac. a CD.
 - 1.3. Polohopisné zaměření zájmového území - 1 x papírové zprac. a CD.
 - 1.4. Geometrické a polohové určení vnějšího obvodu - 2 x papírové zprac. a CD.
 - 1.5. Geometrické a polohové určení vnitřního obvodu - 2 x papírové zprac. a CD.
 - 1.6. Zjišťování a zaměření hranic pozemků neřešených - 2 x papírové zprac. a CD.
 - 1.7. Dokumentace nároků vlastníků - 3 x papírové zprac. a CD.
3. 2.1. Vypracování plánu společných zařízení - 4 x papírové zprac. a CD. Návrh plánu společných zařízení v měřítku 1 : 2000 nebo 1 : 5000 (měřítka stanoví objednatel podle potřeby v průběhu zpracování KPÚ). Rozpracovaný a odpřipomínkový plán společných zařízení v 1 paré bude vyhotoven k posouzení regionální dokumentační komisí MZe – ÚPÚ.
 - 2.2. Výškopisné zaměření zájmového území - 1 x papírové zprac. a CD.
 - 2.3. Potřebné podélné a příčné profily společných zařízení - 1 x papírové zprac. a CD.
 - 2.4. Potřebné podélné a příčné profily společných zařízení - 2 x papírové zprac. a CD.
 - 2.5. Vypracování návrhu nového uspořádání pozemků - 2 x papírové zprac. a CD.
 - 2.6. Předložení kompletní dokumentace návrhu KPÚ - 4 x papírové zprac. a CD.
 - 3.1. Vytyčení hranic pozemků – v náležitostech podle katastrálních předpisů.
 - 3.2. Zpracování mapového díla - 2 x papírové zprac. a CD. Mapové dílo bude zpracováno podle zvláštního předpisu (Návod pro obnovu katastrálního operátu a převod, ČÚZK 2007, ve znění dodatků). DKM bude zpracována a předána ve výměnném formátu ISKN podle vyhl. č. 26/2007 Sb.
4. Grafické výstupy budou zpracovány v měřítku stanoveném příslušným katastrálním úřadem. Návrh plánu společných zařízení v měřítku 1 : 2000 nebo 1 : 5000 (měřítka stanoví objednatel podle potřeby v průběhu zpracování KPÚ). Vše v souladu s technickými standardy digitální formy zpracování plánu společných zařízení při pozemkových úpravách – 2011.
5. Grafické počítačové soubory mapového díla i návrhu KPÚ budou respektovat požadavky objednatele a příslušného katastrálního úřadu. Součástí výsledných digitálních katastrálních map budou podklady podle zadání objednatele na základě dohody s příslušným katastrálním úřadem.

Čl. V. Čas a místo předání díla

1. Dílo bude předáváno v sídle objednatele po ukončených hlavních fakturačních celcích příp. dílčích fakturačních celcích ve smyslu článku III. této smlouvy, a to v termínech jak jsou uvedeny v příloze č. 1 (pro KPÚ Pilníkov I), v příloze č. 2 (pro KPÚ Pulníkov II) a v příloze č. 3 (pro KPÚ Pilníkov III), které jsou nedílnou součástí této smlouvy, v sídle pozemkového úřadu.
2. Dílčí fakturační celek 3.1. - Vytyčení pozemků a stabilizace vlastnických hranic dle návrhu KPÚ bude provedeno do 3 měsíců od písemné výzvy objednatele k provedení těchto prací.
3. Dílčí fakturační celek 3.2. - Mapové dílo, včetně DKM a SPI, bude zpracováno a předáno katastrálnímu pracovišti do 3 měsíců od písemné výzvy objednatele k zahájení těchto prací. Objednatel vyzve zhotovitele nejpozději do 30 dnů od nabytí právní moci rozhodnutí o schválení návrhu KPÚ k zahájení prací na dílčím fakturačním celku 3.2.

Čl. VI. Předání a převzetí díla, sankce, záruky

1. Zhotovitel se zavazuje odevzdávat objednateli dílo po hlavních fakturačních celcích příp. ukončených dílčích fakturačních celcích v souladu s čl. č. III. v termínech uvedených v příloze č. 1 (pro KPÚ Pilníkov I), v příloze č. 2 (pro KPÚ Pilníkov II) a v příloze č. 3 (pro KPÚ Pilníkov III), které jsou nedílnou součástí této smlouvy.
2. Sankce za nesplnění termínu předání hlavního fakturačního celku 1. Přípravné práce ve sjednaném termínu, prokazatelně zaviněné zhotovitelem činí 3 000,- Kč (slovy: tři tisíce korun českých) včetně DPH za každý započatý den prodlení.
3. Sankce za nesplnění termínu předání hlavního fakturačního celku 2. Návrhové práce ve sjednaném termínu prokazatelně, zaviněné zhotovitelem činí 2 000,- Kč (slovy: 2 tisíce korun českých) včetně DPH za každý započatý den prodlení.
4. Sankce za nesplnění dílčího fakturačního celku 3.2. Zpracování mapového díla ve sjednaném termínu prokazatelně zaviněné zhotovitelem činí 2 000,- Kč (slovy: dva tisíce korun českých) včetně DPH za každý započatý den prodlení.
5. Sankce za nesplnění dílčího fakturačního celku 3.1. Vytyčení a trvalá stabilizace hranic nových pozemků ve sjednaném termínu prokazatelně zaviněné zhotovitelem činí 2 000,- Kč (slovy: dva tisíce korun českých) včetně DPH za každý započatý den prodlení.
6. Zhotovitel objednateli poskytuje záruku za jakost předaného díla. Záruční lhůta se stanovuje 60 měsíců od předání celého díla zhotovitelem objednateli. U hlavních fakturačních celků, případně dílčích fakturačních celků se záruční lhůta prodlužuje o dobu, která uplyne mezi dílčím plněním a předáním celého díla. V případě přerušení prací ze strany objednatele platí dohodnutá záruční lhůta 60 měsíců na dosud provedené práce. Počátkem této záruční lhůty je termín odevzdání posledního hlavního fakturačního celku, případně dílčího fakturačního celku. V případě, že po dobu plynoucí záruční lhůty budou práce znovu obnoveny, prodlužuje se záruční lhůta na dříve dokončené ucelené části o počet měsíců přerušení prací. Záruka se vztahuje na veškeré vady a nedodělky prací zapříčiněné zhotovitelem. Záruka se nevztahuje na nedostatky a chyby plynoucí z chybných vstupních podkladů, zejména pak z chybných údajů o vlastnictví (vlastnících)

evidovaných v KN (chybné údaje o vlastnictví pozemků), které nebylo v době zpracování návrhů KPÚ zpochybněno. Po dobu záruční lhůty má objednatel právo požadovat bezplatné odstranění vad. O odstranění vad bude oběma stranami sepsán protokol. Doba odstranění vad se do záruční lhůty nezapočítává. Zhotovitel ručí objednateli podle Obchodního zákoníku do výše čistého obchodního jmění.

7. Vady díla: dílo má vady, pokud neodpovídá kvalitou či rozsahem podmínkám stanoveným ve smlouvě, případně požadavkům obecně závazných norem nebo předpisům uvedeným v této smlouvě, včetně metodických návodů a standardů. Objednatel písemně oznámí zhotoviteli vadu díla a ten je povinen do 15 dnů písemně oznámit, zda vadu uznává, či nikoliv. Vady díla zhotovitel odstraní bezplatně v dohodnuté lhůtě. Lhůta musí být dohodnuta tak, aby nezmařila další práce nebo úkony. Podkladem je písemné oznámení o specifikovaných vadách podle ustanovení § 562 Obchodního zákoníku a potvrzení zhotovitele o uznání vady.
8. Je-li zhotovitel v prodlení s odstraněním vad, uhradí objednateli smluvní pokutu ve výši 1000,-Kč za každý započatý den prodlení po uplynutí lhůty dohodnuté podle bodu 6.
9. Výše uvedené sankce se vztahují ke každé komplexní pozemkové úpravě samostatně.

Čl. VII.

Cena za provedení díla

1. Cena za provedení díla je sjednána na základě vítězné nabídky k veřejné zakázce, vyhlášené objednatelem. Podrobnosti kalkulace ceny obsahují přílohy č. 1 (pro KPÚ Pilníkov I), č. 2 (pro KPÚ Pilníkov II) a č. 3 (pro KPÚ Pilníkov III), které jsou nedílnou součástí této smlouvy. Rekapitulace ceny:

Název KPÚ	Cena bez DPH	DPH	Celková cena včetně DPH
KPÚ Pilníkov I	595 700,-	125 097,-	720 797,-
KPÚ Pilníkov II	1 379 800,-	289 758,-	1 669 558,-
KPÚ Pilníkov III	1 122 900,-	235 809,-	1 358 709,-
Celkem za všechny KPÚ	3 098 400,-	650 664,-	3 749 064,-

KPÚ Pilníkov I

1. Přípravné práce celkem bez DPH	296 700,-
2. Návrhové práce celkem bez DPH	228 000,-
3. Vytýčení pozemků a mapové dílo celkem bez DPH	71 000,-
Celková cena bez DPH	595 700,-
DPH (21 %)	125 097,-
Celková cena díla včetně DPH	720 797,-

KPÚ Pilníkov II

1. Přípravné práce celkem bez DPH	474 000,-
2. Návrhové práce celkem bez DPH	742 300,-
3. Vytýčení pozemků a mapové dílo celkem bez DPH	163 500,-
Celková cena bez DPH	1 379 800,-
DPH (20 %)	289 758,-
Celková cena díla včetně DPH	1 669 558,-

KPÚ Pilníkov III

1. Přípravné práce celkem bez DPH	500 500,-
2. Návrhové práce celkem bez DPH	508 400,-
3. Vytýčení pozemků a mapové dílo celkem bez DPH	114 000,-
Celková cena bez DPH	1 122 900,-
DPH (21 %)	235 809,-
Celková cena díla včetně DPH	1 358 709,-

Sjednaná celková cena je pevná a neměnná po celou dobu realizace díla. Tuto lze změnit pouze v případě, že v průběhu plnění dojde ke změnám sazeb DPH. Sjednaná celková cena je určena na základě zadaného rozsahu měrných jednotek a jím odpovídajících jednotkových položkových cen nabídnutých zhotovitelem dle dílčích fakturačních celků.

2. V případě menšího množství měrných jednotek u geodetických i projektových prací budou fakturovány skutečně zpracované měrné jednotky. Bude-li skutečný počet měrných jednotek u geodetických i projektových prací vyšší než je předpoklad objednatele, bude objednatel postupovat v souladu se zákonem o zadávání veřejných zakázek.
3. U cen geodetických a projekčních prací, u nichž je měrná jednotka 100 bm nebo 1 ha, se metry nebo metry čtverečné sčítají za celý fakturační celek a teprve součet se zaokrouhluje. Zaokrouhlení se provádí při rozsahu menším než 1 měrná jednotka na 1 měrnou jednotku. Při rozsahu větším než 1 měrná jednotka se zaokrouhluje na celé měrné jednotky, a to směrem nahoru.
4. Tisk nutných grafických a mapových podkladů je zahrnut do cenové kalkulace.
5. Daňové doklady – faktury budou vystavovány samostatně pro každou komplexní pozemkovou úpravu, tj. pro KPÚ Pilníkov I, KPÚ Pilníkov II a KPÚ Pilníkov III.

Čl. VIII.

Platební a fakturační podmínky

1. Fakturace bude prováděna po dokončení jednotlivých hlavních fakturačních celků příp. dílčích fakturačních celků, na základě objednatelem vyhotoveného a objednatelem a zhotovitelem potvrzeného schvalovacího protokolu o předání a převzetí prací bez vad a nedodělků. Bez tohoto potvrzeného protokolu nesmí být faktura vystavena. Dřívější termín plnění hlavních fakturačních celků příp. dílčích fakturačních celků se připouští za podmínky, že k financování díla budou ze státního rozpočtu uvolněny potřebné finanční prostředky na účet objednatele v době dřívějšího plnění. Podmínkou dřívější fakturace je písemný souhlas objednatele.
2. U prací podléhajících rozhodnutí pozemkového úřadu (dílčí fakturační celek 2.6. Předložení kompletní dokumentace návrhu KPÚ) nebo kontrole katastrálního úřadu (dílčí fakturační celek 3.2. Zpracování mapového díla) bude zadavatelem při jejich převzetí vyplacena částka ve výši 80% dohodnuté ceny dílčího fakturačního celku a zbývající část bude uhrazena až po nabytí právní moci rozhodnutí o schválení návrhu KPÚ, případně po provedení zápisu do KN.

3. Zhotovitel bude zasílat objednateli faktury ve třech vyhotoveních, které musí splňovat náležitosti podle předpisů o vedení účetnictví. Zároveň s cenou za provedené práce vypočte zhotovitel i DPH podle platných zákonů. Pokud faktura neobsahuje všechny zákonem a smlouvou stanovené náležitosti, je objednatel povinen bezodkladně fakturu vrátit zhotoviteli s tím, že zhotovitel je poté povinen vystavit novou fakturu s novým termínem splatnosti. V takovém případě není objednatel v prodlení s úhradou.
4. Zhotovitel označí každou fakturu textem "dílčí" s označením hlavního fakturačního celku příp. dílčího fakturačního celku, a poslední fakturu označí textem „konečná“.
5. Splatnost jednotlivých faktur je 45 kalendářních dnů ode dne doručení objednateli. Objednatel se zavazuje zaplatit pokutu ve výši 0,05% z ceny uvedené na faktuře za každý den prodlení splatnosti faktury.

Čl. IX.

Důvody pro změnu nebo zrušení smlouvy

1. Zjistí-li objednatel, že zhotovitel provádí dílo v rozporu se svými povinnostmi vyplývajícími z této smlouvy či stanovené obecně závaznými právními předpisy nebo metodikami, návody a standardy, je objednatel oprávněn dožadovat se toho, aby zhotovitel odstranil vady vzniklé vadným prováděním a dílo prováděl řádným způsobem. Jestliže zhotovitel díla tak neučiní ani v přiměřené lhůtě mu k tomu poskytnuté a postup zhotovitele by vedl nepochybně k podstatnému porušení smlouvy, je objednatel oprávněn odstoupit od smlouvy (§ 550 obch. zák.). Vznikne-li z těchto důvodů objednateli škoda, je zhotovitel povinen průkazně vyčíslenou škodu uhradit.
2. Zjistí-li objednatel v průběhu plnění předmětu smlouvy, že dochází k prodlení se zahájením nebo prováděním prací u dílčích fakturačních celků oproti harmonogramu z důvodů na straně zhotovitele, stanoví zhotoviteli lhůtu, do kdy má nedostatky odstranit. V případě, že nedostatky nebudou odstraněny ve stanovené lhůtě, může objednatel od smlouvy odstoupit. Vznikne-li z těchto důvodů objednateli škoda, je zhotovitel povinen průkazně vyčíslenou škodu uhradit.
3. Pokud na straně objednatele vznikl důvod pro změnu nebo zrušení závazku, je povinen nahradit zhotoviteli nutné náklady, které mu vznikly v souvislosti s přípravou na plnění závazku, se změnou či zrušením závazku. Zhotovitel není povinen přistoupit na změnu nebo zrušení závazku, jestliže o to objednatel nepožádá bez zbytečného odkladu poté, kdy zjistil nebo mohl zjistit skutečnost rozhodnout pro změnu nebo zrušení závazku. Veškeré změny této smlouvy lze provést toliko písemnými dodatky.
4. Objednatel si vyhrazuje právo přerušit práce v případě nedostatku finančních prostředků na tyto práce přidělených ze státního rozpočtu, popř. při zastavení řízení o pozemkových úpravách podle § 6 odst. 8 zákona č.139/2002 Sb. Při přerušení prací ze strany objednatele se provede inventarizace rozpracovanosti, zhotovitel doloží rozpracovanost a tyto práce budou v této výši uhrazeny na základě oboustranně potvrzeného protokolu. O dobu přerušení prací se prodlouží lhůty k předání díla a jeho hlavních i dílčích fakturačních celků, pokud nebude dohodnuto jinak. Zhotovitel toto právo objednatele plně akceptuje.
5. Objednatel si dále vyhrazuje právo odstoupit od smlouvy, když přerušení prací z výše citovaných důvodů bude trvat více než šest měsíců nebo důvody pro dopracování pozemkové úpravy pominou. Zhotovitel toto právo plně akceptuje.

6. Každá ze smluvních stran je oprávněna písemně odstoupit od smlouvy, pokud:
 - 6.1. vůči majetku zhotovitele probíhá insolvenční řízení, v němž bylo vydáno rozhodnutí o úpadku;
 - 6.2. insolvenční návrh byl zamítnut proto, že majetek zhotovitele nepostačuje k úhradě nákladů insolvenčního řízení;
 - 6.3. zhotovitel vstoupí do likvidace;
 - 6.4. nastane vyšší moc, kdy dojde k okolnostem, které nemohou smluvní strany ovlivnit a které zcela nebo na dobu delší než 90 dnů znemožní některé ze smluvních stran plnit své závazky ze smlouvy;
7. Vznik některé ze skutečností uvedených v odst. 6 tohoto článku je každá smluvní strana povinna oznámit druhé smluvní straně. Pro uplatnění práva na odstoupení od smlouvy však není rozhodující, jakým způsobem se oprávněná smluvní strana dozvěděla o vzniku skutečností opravňujících k odstoupení od smlouvy.
6. Pokud odstoupí od smlouvy objednatel z důvodů uvedených v odstavci 1. a 2. tohoto článku nebo některá ze smluvních stran z důvodů uvedených v odstavci 6 tohoto článku, smluvní strany sepíší protokol o stavu provedení díla ke dni odstoupení od smlouvy. Protokol musí obsahovat zejména soupis veškerých uskutečněných prací a dodávek ke dni odstoupení od smlouvy. Závěrem protokolu smluvní strany uvedou finanční hodnotu dosud provedeného díla. V případě, že se smluvní strany na finanční hodnotě díla neshodnou, nechají vypracovat příslušný znalecký posudek soudním znalcem. Smluvní strany se zavazují přijmout tento posudek jako konečný ke stanovení finanční hodnoty díla. K určení znalce, jakož i k úhradě ceny za zpracování posudku je příslušný objednatel.
7. Odstoupení od smlouvy bude oznámeno písemně formou doporučeného dopisu s doručenkou. Účinky odstoupení od smlouvy nastávají dnem doručení oznámení o odstoupení druhé straně.
8. Ve všech výše uvedených případech odstoupení, zaviněného zhotovitelem, je objednatel oprávněn uplatnit smluvní pokutu ve výši 10% z ceny díla. Mimo to je objednatel oprávněn přenést na zhotovitele všechny následky plynoucí z odstoupení od smlouvy, zejména pak náklady vzniklé uzavřením nové smlouvy s jiným zhotovitelem, náklady za opravy vady či nedodělků a za penále nebo škody, které mohou být hrazeny objednatelem.
9. V případě odstoupení od smlouvy se zhotovitel zavazuje na žádost objednatele vrátit podklady, příp. i poskytnout nebo dát k dispozici všechny doklady spjaté s vyhotovením díla.
10. Odstoupením od smlouvy nejsou dotčena práva smluvních stran na úhradu splatné smluvní pokuty a na náhradu škody.
11. V případě odstoupení od smlouvy jednou ze smluvních stran, bude k datu účinnosti odstoupení vyhotoven protokol o předání a převzetí nedokončeného díla, který popíše stav nedokončeného díla a vzájemné nároky smluvních stran.

12. Do doby vyčíslení oprávněných nároků smluvních stran a do doby dohody o vzájemném vyrovnání těchto nároků, je objednatel oprávněn zadržet veškeré fakturované a splatné platby zhotoviteli.
13. V dalším se v případě odstoupení od smlouvy postupuje dle příslušných ustanovení obchodního zákoníku.
14. Smluvní strany se dohodly, že objednatel je od této smlouvy oprávněn odstoupit bez jakýchkoliv sankcí, pokud nebude schválena částka ze státního rozpočtu následujícího roku, která je potřebná k úhradě za plnění poskytované podle této smlouvy v následujícím roce, pokud se smluvní strany nedohodnou jinak. Objednatel prohlašuje, že do 30 dnů po vyhlášení zákona o státním rozpočtu ve Sbírce zákonů oznámí druhé smluvní straně, zda byla schválena částka ze státního rozpočtu následujícího roku, která je potřebná k úhradě za plnění poskytované podle této smlouvy v následujícím roce.

Čl. X.

Jiná ujednání

1. Při provádění díla je zhotovitel vázán pokyny objednatele. Objednatel i zhotovitel se zavazují průběžně vzájemně konzultovat odbornou problematiku předmětu smlouvy. Pracovníci zhotovitele jsou vázáni mlčenlivostí vůči třetím osobám týkající se veškerých podkladů a dat, se kterými přijdou při zpracování díla do styku. Smluvní strany se dohodly na tom, že zhotovitel není oprávněn dílo, které je předmětem plnění této smlouvy, bez písemného souhlasu objednatele, dále prodávat či s ním jinak nakládat.
2. Zhotovitel se zavazuje během plnění smlouvy i po ukončení smlouvy (i po předání díla objednateli), zachovávat mlčenlivost o všech skutečnostech, o kterých se dozví od objednatele v souvislosti se zhotovením díla. Tím není dotčena možnost zhotovitele uvádět činnost podle této smlouvy jako svou referenci ve svých nabídkách v zákonem stanoveném rozsahu, popř. rozsahu stanoveném zadavatelem veřejné zakázky.
3. Za porušení povinnosti mlčenlivosti specifikované v článku X., odstavec 2. této smlouvy, je zhotovitel povinen uhradit objednateli smluvní pokutu ve výši 10 000,-Kč, a to za každý jednotlivý případ porušení povinnosti.
4. Zhotovitel je povinen provést dílo na svůj náklad a nebezpečí.
5. Objednatel je oprávněn průběžně kontrolovat provádění díla. Zjistí-li, že zhotovitel provádí dílo v rozporu se svými povinnostmi, touto smlouvou nebo pokyny objednatele, je objednatel oprávněn dožadovat se toho, aby zhotovitel odstranil vady vzniklé vadným prováděním a dílo prováděl řádným způsobem. Jestliže zhotovitel tak neučiní ani ve lhůtě mu k tomu poskytnuté a postup zhotovitele by vedl nepochybně k podstatnému porušení smlouvy, je objednatel oprávněn odstoupit od smlouvy. V tomto případě je zhotovitel povinen uhradit škody vzniklé zadavateli odstoupením od smlouvy.
6. K průběžným kontrolám provádění díla bude docházet na kontrolních dnech. Tyto kontrolní dny je oprávněn svolávat objednatel 1 x za měsíc. Zhotovitel je povinen se těchto kontrolních dnů zúčastnit a předložit ke kontrole doklady o provádění díla.
7. Zhotovitel je povinen úzce spolupracovat především s obcemi a s orgány státní správy, které jsou specifikované v ust. § 6 odst. 6 zákona č.139/2002 Sb., a dále se sborem zástupců vlastníků, který je volen ve smyslu § 5 odst. 5 zákona č.139/2002 Sb., je-li zvolen.

8. Zhotovitel je podle ustanovení § 2 písm. e) zákona č. 320/2001 Sb., o finanční kontrole ve veřejné správě a o změně některých zákonů (zákon o finanční kontrole), ve znění pozdějších předpisů, osobou povinnou spolupůsobit při výkonu finanční kontroly prováděné v souvislosti prověřováním hospodárného využití veřejných prostředků.
9. Zhotovitel bere na vědomí, že objednatel je organizační složkou státu a jeho stav účtu závisí na převodu finančních zdrojů ze státního rozpočtu. V případě nedostatku finančních prostředků pro pozemkové úpravy na účtu objednatele se smluvní strany zavazují jednat o vyřešení této situace.
10. Při přerušení prací ze strany objednatele, má při dalším pokračování zhotovitel nárok na vystavení dodatku smlouvy na prodloužení termínu o časový úsek, odpovídající délce přerušení prací.
11. V případě dodatečných prací a služeb bude postupováno podle zákona č. 137/2006 Sb., v pl. znění.

Čl. XI.

Závěrečná ustanovení

1. Pokud v této smlouvě není stanoveno jinak, řídí se smluvní strany příslušnými ustanoveními Obchodního zákoníku.
2. Zhotovitel nebude uplatňovat autorská práva na řešení KPÚ
3. Smlouva je vyhotovena ve čtyřech stejnopisech, ve dvou vyhotoveních pro objednatele a ve dvou vyhotoveních pro zhotovitele a každý z nich má váhu originálu.
4. Smlouva může být měněna pouze na základě písemných dodatků podepsaných oběma smluvními stranami.
5. Závazky za plnění této smlouvy přecházejí v případě transformace zhotovitele nebo objednatele na právního nástupce organizace.
6. Podklady pro zpracování díla a výsledek činností, jež jsou předmětem této smlouvy, není zhotovitel oprávněn poskytovat jiným osobám bez souhlasu objednatele (viz zákon č. 101/2000 Sb., v platném znění, o ochraně osobních údajů).
7. Smlouva nabývá účinnosti dnem jejího podpisu smluvními stranami.
8. Objednatel i zhotovitel prohlašují, že si smlouvu přečetli a že souhlasí s jejím obsahem, dále prohlašují, že smlouva nebyla sepsána v tísni ani za nápadně nevýhodných podmínek. Na důkaz toho připojují své podpisy.

V Trutnově dne 11. 2. 2013

Z a o b j e d n a t e l e :

24.4.2013



Ing. František Dittrich CSc.
ředitel Krajského pozemkového úřadu
pro Královéhr. kraj

STÁTNÍ POZEMKOVÝ ÚŘAD
Krajský pozemkový úřad pro Královéhradecký kraj
Hořická 283
500 02 Hradec Králové

Z a z h o t o v i t e l e :



Mgr. Petr Michek
předseda představenstva

Geocart CZ a.s.
Geodetická a projekční kancelář
Vinařská 460/3, 603 00 BRNO
tel./fax: +420 543 216 677
IČO: 25567179, DIČ: CZ25567179

Příloha č. 1 smlouvy o dílo č. 1-2013-514205

k návrhu komplexní pozemkové úpravy v k.ú. Pilníkov I


	Fakturační celek	MJ	Počet MJ	Pevná cena za MJ bez DPH Kč	Cena bez DPH celkem Kč	Návrh harmonogramu prací - počet dnů od podpisu smlouvy
Přípravné práce - hlavní fakturační celek č. 1						
1.1.	Vyhodnocení podkladů a rozbor souč. stavu, včetně aktualizace BPEJ	ha	180	80	14 400	13.7.2013
1.2.	Dohledání, ověření stávajícího bodového pole včetně jeho doplnění	ha	180	50	9 000	13.7.2013
1.3.	Polohopisné zaměření zájmového území	ha	180	300	54 000	13.7.2013
1.4.	Geometrické a polohové určení vnějšího obvodu upravovaného území - vyšetření obvodu upravovaného území vč.ZPMZ a geometrických plánů a stabilizace plastovou nebo kamennou značkou	100 bm	120	900	108 000	13.10.2013
1.5.	Geometrické a polohové určení vnitřního obvodu upravovaného území - vyšetření obvodu upravovaného území vč.ZPMZ a geometrických plánů a stabilizace plastovou značkou	100 bm	48	1 100	52 800	13.10.2013
1.6.	Zjišťování hranic pozemků neřešených dle §2 - vytyčení pozemků včetně stabilizace plastovou značkou	100 bm	35	900	31 500	12.11.2013
1.7.	Dokumentace nároků vlastníků	ha	180	150	27 000	13.12.2013
Přípravné práce celkem (1.1. - 1.7.) bez DPH						296700
Návrhové práce - hlavní fakturační celek č. 2						
2.1.	Vypracování plánu společných zařízení (vč. vyjádření orgánů a organizací)	ha	180	350	63 000	12.1.2015
2.2.	Zaměření výškopisu celého území	ha	180	100	18 000	12.1.2015
2.3.	Potřebné podélné a příčné profily společných zařízení pro stanovení plochy záboru půdy včetně geol. průzkumu	ha	20	900	18 000	12.1.2015
2.4.	Potřebné podélné a příčné profily společných zařízení pro stanovení plochy záboru půdy včetně geol. průzkumu pro vodohosp. část PSZ	ha	10	1 200	12 000	12.1.2015
2.5.	Vypracování návrhu nového uspořádání pozemků	ha	180	600	108 000	12.9..2015
2.6.	Kompletní dokumentace návrhu PÚ, včetně postupu realizace	pare	3	3 000	9 000	12.12.2015
Návrhové práce celkem (2.1. - 2.6.) bez DPH						228000

Vytyčení pozemků podle schváleného návrhu a mapové dílo - hlavní fakturační celek č.3						
3.1.	Vytyčení hranic pozemků dle návrhu KPÚ včetně stabilizace plastovou značkou	100 bm	70	500	35 000	do 90 dnů od výzvy objednatele
3.2.	Zpracování mapového díla včetně DKM a SPI	ha	180	200	36 000	do 90 dnů od výzvy objednatele
Vytyčení pozemků podle schváleného návrhu a mapové dílo (3a - 3b) bez DPH						71000

Rekapitulace	
1. Přípravné práce celkem (1.1.-1.7.) bez DPH	296 700 Kč
2. Návrhové práce celkem (2.1.-2.6. bez DPH)	228 000 Kč
3. Vytyčení pozemků podle schváleného návrhu a mapové dílo celkem (3.1.-3.2.) bez DPH	71 000 Kč
Cena celkem bez DPH	595 700 Kč
DPH	125 097 Kč
Celková cena díla včetně DPH	720 797 Kč

V Trutnově dne 11. 2. 2013

24. 4. 2013


Ing. František Dittrich CSc.
ředitel Krajského pozemkového úřadu
pro Královéhradecký kraj

STÁTNÍ POZEMKOVÝ ÚŘAD
Krajský pozemkový úřad pro Královéhradecký kraj
Hořická 283
500 02 Hradec Králové 1



Mgr. Petr Michek
předseda představenstva

benart CZ a.s.
Geodetická a projekční kancelář
Vinařská 460/3, 603 00 BRNO
tel./fax: +420 543 216 677
IČO: 25567179, DIČ: CZ25567179


Příloha č. 2 smlouvy o dílo č. 1-2013-514205
k návrhu komplexní pozemkové úpravy v k.ú. Pilníkov II

	Fakturační celek	MJ	Počet MJ	Pevná cena za MJ bez DPH Kč	Cena bez DPH celkem Kč	Harmonogram pracíprací
Přípravné práce - hlavní fakturační celek č.1						
1.1.	Vyhodnocení podkladů a rozbor souč.stavu, včetně aktualizace BPEJ	ha	630	80	50 400	13.7.2013
1.2.	Dohledání, ověření stávajícího bodového pole včetně jeho doplnění	ha	630	50	31 500	13.7.2013
1.3.	Polohopisné zaměření zájmového území	ha	630	300	189 000	13.7.2013
1.4.	Geometrické a polohové určení vnějšího obvodu upravovaného území - vyšetření obvodu upravovaného území vč.ZPMZ a geometrických plánů a stabilizace plastovou nebo kamennou značkou	100 bm	42	900	37 800	13.10.2013
1.5.	Geometrické a polohové určení vnitřního obvodu upravovaného území - vyšetření obvodu upravovaného území vč.ZPMZ a geometrických plánů a stabilizace plastovou značkou	100 bm	48	1 100	52 800	13.10.2013
1.6.	Zjišťování hranic pozemků neřešených dle §2 - vytyčení pozemků včetně stabilizace plastovou značkou	100 bm	20	900	18 000	12.11.2013
1.7.	Dokumentace nároků vlastníků	ha	630	150	94 500	13.12.2013
Přípravné práce celkem (1.1. - 1.7.) bez DPH						474000
Návrhové práce - hlavní fakturační celek č. 2						
2.1.	Vypracování plánu společných zařízení (vč. vyjádření orgánů a organizací)	ha	630	330	207 900	12.1.2015
2.2.	Zaměření výškopisu celého území	ha	630	100	63 000	12.1.2015
2.3.	Potřebné podélné a příčné profily společných zařízení pro stanovení plochy záboru půdy včetně geol. průzkumu	ha	64	700	44 800	12.1.2015
2.4.	Potřebné podélné a příčné profily společných zařízení pro stanovení plochy záboru půdy včetně geol. průzkumu pro vodohosp. část PSZ	ha	33	1 200	39 600	12.1.2015
2.5.	Vypracování návrhu nového uspořádání pozemků	ha	630	600	378 000	12.9.2015
2.6.	Kompletní dokumentace návrhu PÚ, včetně postupu realizace	pare	3	3 000	9 000	12.12.2015
Návrhové práce celkem (2.1. - 2.6.) bez DPH						742300

Vytyčení pozemků podle schváleného návrhu a mapové dílo - hlavní fakturační celek č.3						
3.1.	Vytyčení hranic pozemků dle návrhu KPÚ včetně stabilizace plastovou značkou	100 bm	75	500	37 500	do 90 dnů od výzvy objednatele
3.2.	Zpracování mapového díla včetně DKM a SPI	ha	630	200	126 000	do 90 dnů od výzvy objednatele
Vytyčení pozemků podle schváleného návrhu a mapové dílo (3a - 3b) bez DPH					163500	

Rekapitulace	
1. Přípravné práce celkem (1.1.-1.7.) bez DPH	474 000 Kč
2. Návrhové práce celkem (2.1.-2.6. bez DPH)	742 300 Kč
3. Vytyčení pozemků podle schváleného návrhu a mapové dílo celkem (3.1.-3.2.) bez DPH	163 500 Kč
Cena celkem bez DPH	1 379 800 Kč
DPH	289 758 Kč
Celková cena díla včetně DPH	1 669 558 Kč

V Trutnově 11. 2. 2013

24.4.2013

 Ing. František Dittrich CSc.
 ředitel Krajského pozemkového úřadu
 pro Královéhradecký kraj

STÁTNÍ POZEMKOVÝ ÚŘAD
 Krajský pozemkový úřad pro Královéhradecký kraj
 Hořická 283
 500 02 Hradec Králové 1


 Mgr. Petr Michek
 předseda představenstva

Geocart CZ a.s.
 Geodetická a projekční kancelář
 Vinařská 460/3, 603 00 BRNO
 tel./fax: +420 543 216 677
 IČO: 25567179, DIČ: CZ25567179


Příloha č. 3 smlouvy o dílo č. 1-2013-514205
k návrhu komplexní pozemkové úpravy v k.ú. Pilníkov III

	Fakturační celek	MJ	Počet MJ	Pevná cena za MJ bez DPH Kč	Cena bez DPH celkem Kč	Návrh harmonogramu prací - počet dnů od podpisu smlouvy
Přípravné práce - hlavní fakturační celek č.1						
1.1.	Vyhodnocení podkladů a rozbor souč.stavu, včetně aktualizace BPEJ	ha	420	80	33 600	13.7.2013
1.2.	Dohledání, ověření stávajícího bodového pole včetně jeho doplnění	ha	420	50	21 000	13.7.2013
1.3.	Polohopisné zaměření zájmového území	ha	420	300	126 000	13.7.2013
1.4.	Geometrické a polohové určení vnějšího obvodu upravovaného území - vyšetření obvodu upravovaného území vč.ZPMZ a geometrických plánů a stabilizace plastovou nebo kamennou značkou	100 bm	44	900	39 600	13.10.2013
1.5.	Geometrické a polohové určení vnitřního obvodu upravovaného území - vyšetření obvodu upravovaného území vč.ZPMZ a geometrických plánů a stabilizace plastovou značkou	100 bm	38	1 100	41 800	13.10.2013
1.6.	Zjišťování hranic pozemků neřešených dle §2 - vytyčení pozemků včetně stabilizace plastovou značkou	100 bm	195	900	175 500	12.11.2013
1.7.	Dokumentace nároků vlastníků	ha	420	150	63 000	13.12.2013
Přípravné práce celkem (1.1. - 1.7.) bez DPH					500500	
Návrhové práce - hlavní fakturační celek č. 2						
2.1.	Vypracování plánu společných zařízení (vč. vyjádření orgánů a organizací)	ha	420	350	147 000	12.1.2015
2.2.	Zaměření výškopisu celého území	ha	420	100	42 000	12.1.2015
2.3.	Potřebné podélné a příčné profily společných zařízení pro stanovení plochy záboru půdy včetně geol. průzkumu	ha	44	700	30 800	12.1.2015
2.4.	Potřebné podélné a příčné profily společných zařízení pro stanovení plochy záboru půdy včetně geol. průzkumu pro vodohosp. část PSZ	ha	23	1 200	27 600	12.1.2015
2.5.	Vypracování návrhu nového uspořádání pozemků	ha	420	600	252 000	12.9.2015
2.6.	Kompletní dokumentace návrhu PÚ, včetně postupu realizace	pare	3	3 000	9 000	12.12.2015
Návrhové práce celkem (2.1. - 2.6.) bez DPH					508400	

Vytyčení pozemků podle schváleného návrhu a mapové dílo - hlavní fakturační celek č.3						
3.1.	Vytyčení hranic pozemků dle návrhu KPÚ včetně stabilizace plastovou značkou	100 bm	60	500	30 000	do 90 dnů od výzvy objednatele
3.2.	Zpracování mapového díla včetně DKM a SPI	ha	420	200	84 000	do 90 dnů od výzvy objednatele
Vytyčení pozemků podle schváleného návrhu a mapové dílo (3a - 3b) bez DPH					114000	


Rekapitulace	
1. Přípravné práce celkem (1.1.-1.7.) bez DPH	500 500 Kč
2. Návrhové práce celkem (2.1.-2.6. bez DPH)	508 400 Kč
3. Vytyčení pozemků podle schváleného návrhu a mapové dílo celkem (3.1.-3.2.) bez DPH	114 000 Kč
Cena celkem bez DPH	1 122 900 Kč
DPH	235 809 Kč
Celková cena díla včetně DPH	1 358 709 Kč

V Trutnově 11. 2. 2013

24.4.2013

 Ing. František Dittrich CSc.
 ředitel Krajského pozemkového úřadu
 pro Královéhradecký kraj

STÁTNI POZEMKOVÝ ÚŘAD
 Krajský pozemkový úřad pro Královéhradecký kraj
 Hořická 283
 500 02 Hradec Králové

1



Mgr. Petr Michek
 předseda představenstva

Geocart CZ a.s.
 Geodetická a projekční kancelář
 Vinařská 460/3, 603 00 BRNO
 tel./fax: +420 543 216 677
 IČO: 25567179, DIČ: CZ25567179