KRAJ	PARDUBICKÝ
KATASTRÁLNÍ ÚZEMÍ	MORAVSKÁ TŘEBOVÁ
DRUH POZEMKU	VODNÍ PLOCHA
PARCELNÍ ČÍSLA	2470

ODTĚŽENÍ SEDIMENTU — SO 01 ODTĚŽENÍ SEDIMENTU ř.km 0,005 - 0,450, délka 445 m

OPRAVA OPEVNĚNÍ — SO 3.1 OPRAVA OPEVNĚNÍ ř.km 0,005 - 0,336, DÉLKA 327 m

103 — 224

POZN.: OPRAVA OPEVNĚNÍ NEBUDE REALIZOVÁNA POD MOSTY

M 1:1000/100

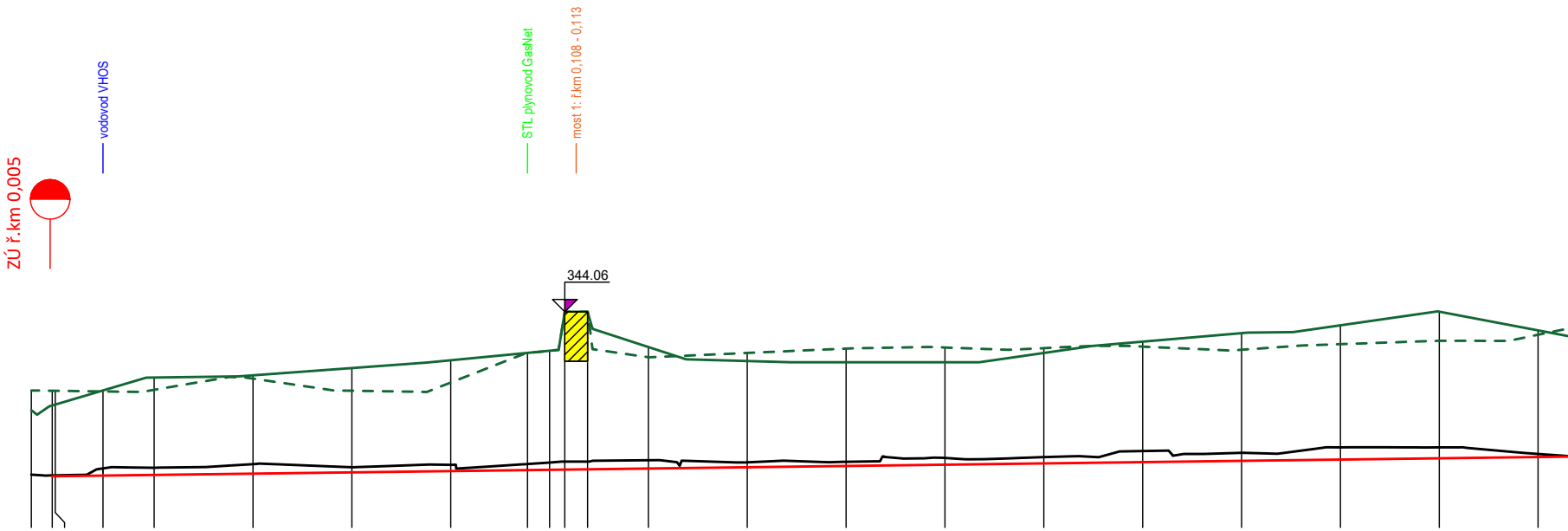
ZÚ ř.km 0,005
vodovod VHOS
STL plynovod GasNet
most 1: ř.km 0,108 - 0,113
344.06

ČÍSLO PF			1		2	3	4	5		6			7	8	9	10	11	12	13	14	15	16
LEVÝ BŘEH	342.47	342.46	342.46	342.45	342.48	342.71	342.46	342.63	343.23	343.27	344.06	344.06	343.14	343.23	343.32	343.34	343.33	343.36	343.29	343.41	343.48	343.60
PRAVÝ BŘEH	342.07	342.17	342.19	342.47	342.73	342.78	342.92	343.08	343.23	343.27	344.06	344.06	343.35	343.07	343.04	343.04	343.23	343.46	343.63	343.79	344.06	343.69
NOVÝ STAV		340.74	340.74	340.75	340.76	340.79	340.81	340.84	340.86	340.87	340.87	340.88	340.89	340.92	340.94	340.97	341.00	341.02	341.05	341.07	341.10	341.12
DNO KORYTA	340.77	340.75	340.75	340.89	340.91	340.98	340.92	340.97	340.98	341.01	341.03	341.03	341.06	341.02	341.03	341.11	341.12	341.25	341.21	341.32	341.32	341.19
SROVNÁVACÍ ROVINA	330.00																					
STANIČENÍ V KM									0.1								0.2					0.3
STANIČENÍ V M	0.00	4.18	4.80	14.45	24.80	44.80	64.80	84.80	0.33	4.80	7.88	12.48	24.80	44.80	64.80	84.80	4.80	24.80	44.80	64.80	84.80	4.80

Výškový systém Bpv

SPÁD NA DÉLKU [m]	1.29‰
CELKOVÁ DÉLKA [m]	

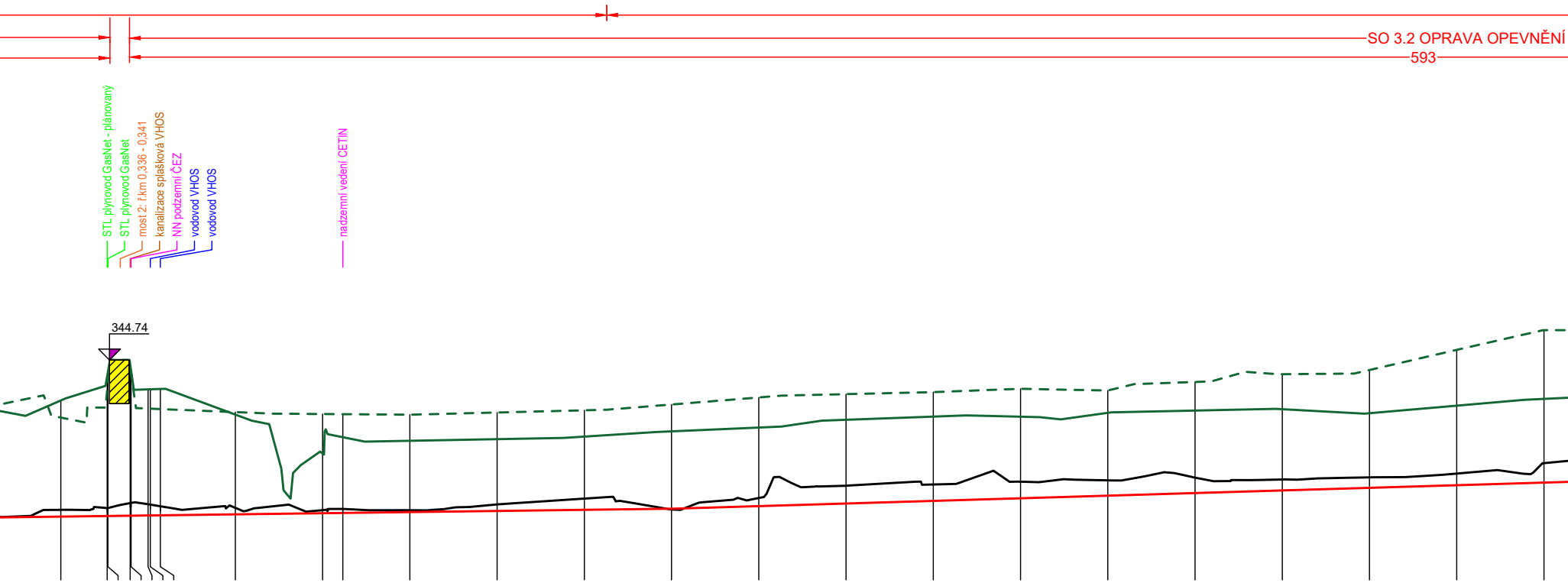
SO 3.2 OPRAVA OPEVNĚNÍ
593
STL plynovod GasNet - plánovaný
STL plynovod GasNet
most 2: ř.km 0,336 - 0,341
kanalizace splašková VHOS
NN podzemní ČEZ
vodovod VHOS
vodovod VHOS
nadzemní vedení CETIN
344.74

17					18			19	20		21	22	23	24	25	26	27	28	29	30	31	32	33	34
343.42	344.05	344.23	344.57	344.43	343.63	343.62	343.62	343.55	343.50	343.50	343.49	343.54	343.59	343.72	343.88	343.96	344.00	344.08	344.04	344.24	344.41	344.51	344.97	345.42
343.81	344.36	344.46	344.64	344.50	344.07	344.07	344.08	343.49	342.60	342.97	342.89	342.93	342.99	343.11	343.19	343.37	343.44	343.44	343.53	343.58	343.61	343.52	343.69	343.85
341.15	341.16	341.16	341.17	341.17	341.18	341.18	341.18	341.20	341.23	341.23	341.25	341.28	341.31	341.33	341.39	341.45	341.51	341.57	341.63	341.69	341.75	341.81	341.87	341.93
341.31	341.35	341.35	341.46	341.46	341.43	341.43	341.39	341.35	341.30	341.33	341.30	341.43	341.56	341.31	341.58	341.86	341.89	341.95	341.98	342.04	342.00	342.05	342.14	342.38
24.80	35.41	35.58	40.69	40.90	44.80	45.31	47.62	64.80	84.80	89.44	4.80	24.80	44.80	64.80	84.80	4.80	24.80	44.80	64.80	84.80	4.80	24.80	44.80	64.80

0.4 0.5 0.6

461.17m | 3.00‰

OSTATNÍ PLOCHA 2486/1	VODNÍ PLOCHA 2500	VODNÍ PLOCHA 3760/1

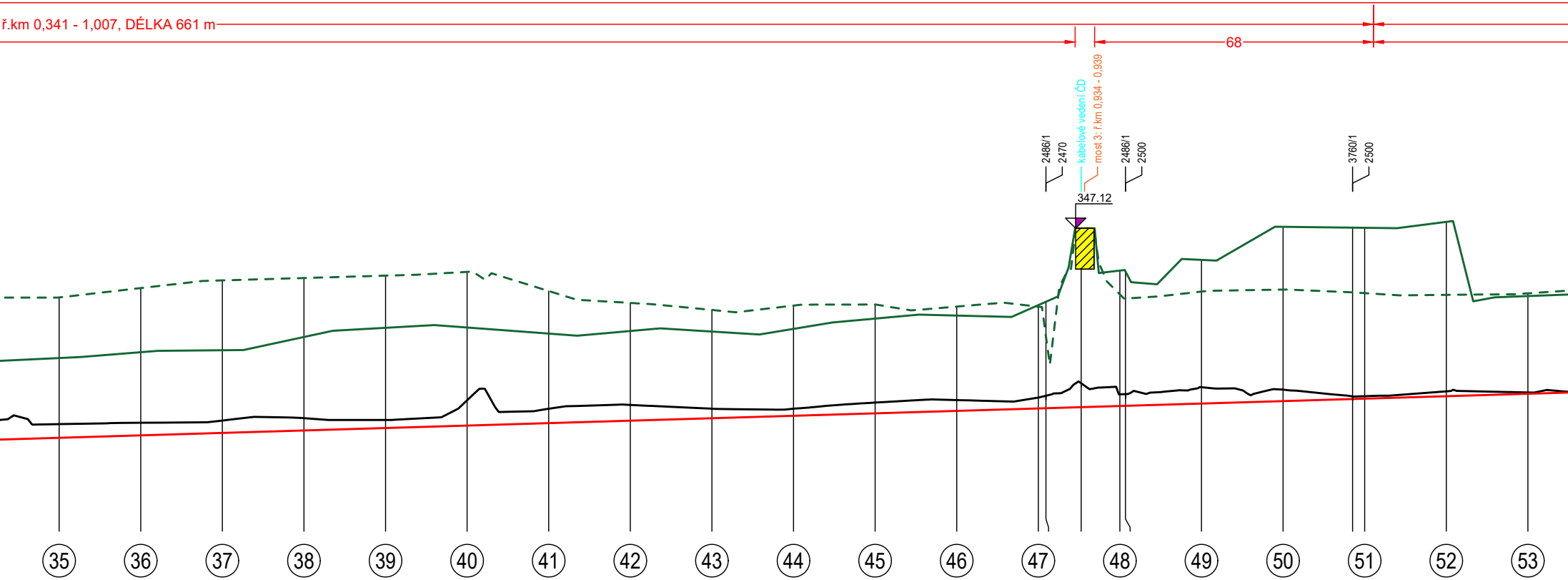
ř.km 0,341 - 1,007, DÉLKA 661 m
68
2486/1
2470
kabelové vedení ČD
most 3: ř.km 0,934 - 0,939
2486/1
2500
3760/1
2500
347.12
35
36
37
38
39
40
41
42
43
44
45
46
47
48
49
50
51
52
53

35	345.43	343.94	341.99	342.33	84.80
36	345.66	344.09	342.05	342.36	4.80
37	345.84	344.13	342.11	342.41	24.80
38	345.90	344.46	342.17	342.47	44.80
39	345.96	344.68	342.23	342.43	64.80
40	346.05	344.69	342.29	342.91	84.80
41	345.58	344.54	342.35	342.70	4.80
42	345.29	344.61	342.41	342.80	24.80
43	345.12	344.59	342.47	342.70	44.80
44	345.23	344.66	342.53	342.70	64.80
45	345.25	344.91	342.59	342.85	84.80
46	345.20	344.98	342.65	342.91	4.80
47	345.20	345.24	342.71	342.97	24.80
	344.48	345.32	342.72	343.02	26.67
	347.12	347.12	342.74	343.33	35.30
48	345.50	346.09	342.77	343.05	44.80
	345.40	346.06	342.77	343.06	46.17
49	345.57	346.35	342.83	343.23	64.80
50	345.62	347.16	342.89	343.17	84.80
	345.55	347.14	342.94	343.00	1.82
51	345.53	347.13	342.95	343.01	4.80
52	345.49	347.28	343.01	343.13	24.80
53	345.53	345.46	343.07	343.10	44.80

0.7 0.8 0.9 1.0

589.16m

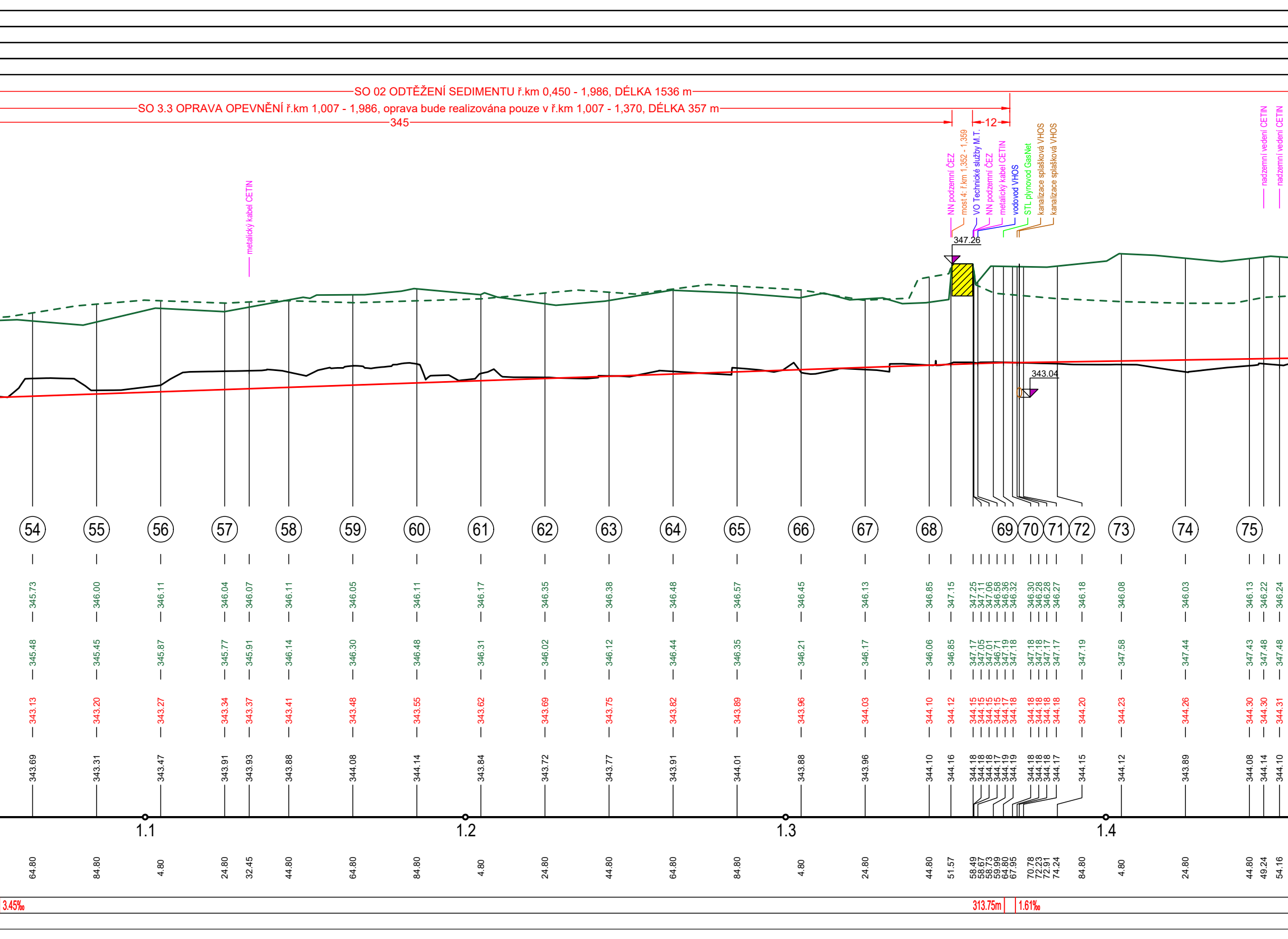
SO 02 ODTĚŽENÍ SEDIMENTU ř.km 0,450 - 1,986, DÉLKA 1536 m
SO 3.3 OPRAVA OPEVNĚNÍ ř.km 1,007 - 1,986, oprava bude realizována pouze v ř.km 1,007 - 1,370, DÉLKA 357 m
345
12
metalický kabel CETIN
NN podzemní ČEZ
most 4: ř.km 1,352 - 1,359
VO Technické služby M.T.
NN podzemní ČEZ
metalický kabel CETIN
vodovod VHOS
STL plynovod GasNet
kanalizace splašková VHOS
kanalizace splašková VHOS
nadzemní vedení CETIN
nadzemní vedení CETIN
347.26
343.04
54
55
56
57
58
59
60
61
62
63
64
65
66
67
68
69
70
71
72
73
74
75
345.73 346.00 346.11 346.04 346.07 346.11 346.05 346.11 346.17 346.35 346.38 346.48 346.57 346.45 346.13 346.85 347.15 347.25 347.11 347.06 346.58 346.36 346.32 346.30 346.28 346.28 346.27 346.18 346.08 346.03 346.13 346.22 346.24
345.48 345.45 345.87 345.77 345.91 346.14 346.30 346.48 346.31 346.02 346.12 346.44 346.35 346.21 346.17 346.06 346.85 347.17 347.05 347.01 346.71 347.19 347.18 347.18 347.18 347.17 347.17 347.19 347.58 347.44 347.43 347.48 347.48
343.13 343.20 343.27 343.34 343.37 343.41 343.48 343.55 343.62 343.69 343.75 343.82 343.89 343.96 344.03 344.10 344.12 344.15 344.15 344.15 344.15 344.17 344.18 344.18 344.18 344.18 344.18 344.20 344.23 344.26 344.30 344.30 344.31
343.69 343.31 343.47 343.91 343.93 343.88 344.08 344.14 343.84 343.72 343.77 343.91 344.01 343.88 343.96 344.10 344.16 344.18 344.18 344.18 344.17 344.19 344.19 344.18 344.18 344.18 344.17 344.15 344.12 343.89 344.08 344.14 344.10
1.1
1.2
1.3
1.4
64.80 84.80 4.80 24.80 32.45 44.80 64.80 84.80 4.80 24.80 44.80 64.80 84.80 4.80 24.80 44.80 51.57 58.49 58.67 58.73 59.99 64.80 67.95 70.78 72.23 72.91 74.24 84.80 4.80 24.80 44.80 49.24 54.16
3.45‰
313.75m
1.61‰

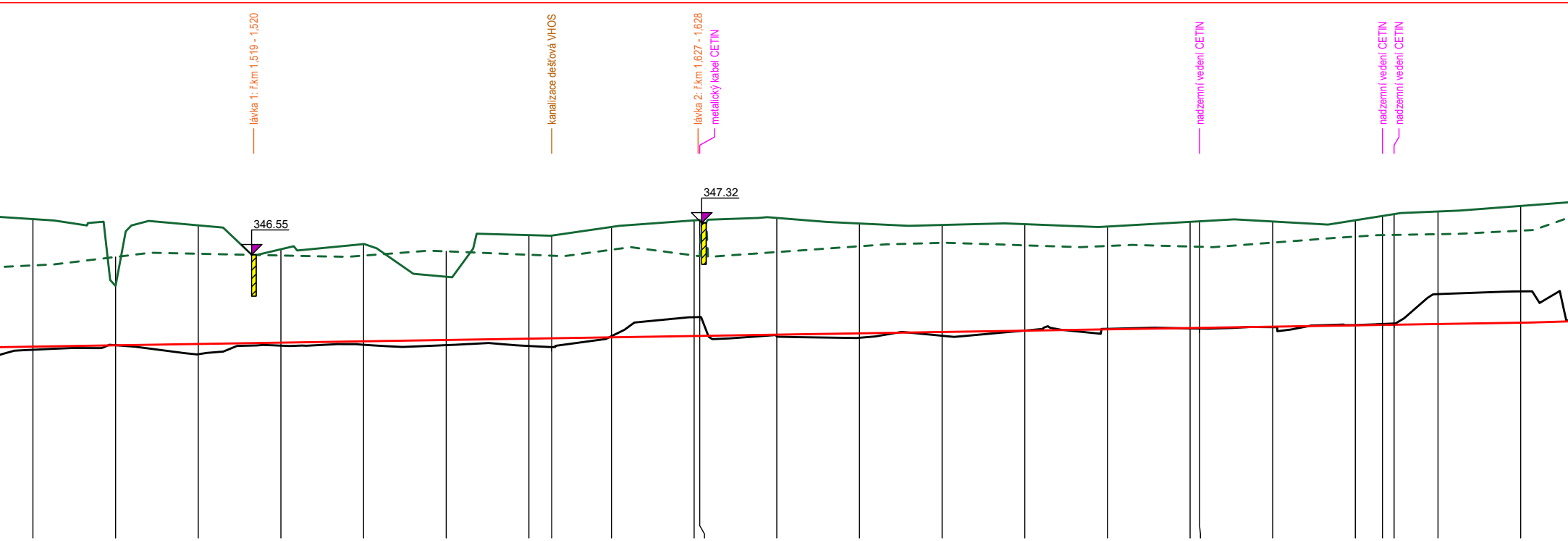
lávka 1: ř.km 1,519 - 1,520
kanalizace dešťová VHOS
lávka 2: ř.km 1,627 - 1,628
metalický kabel CETIN
nadzemní vedení CETIN
nadzemní vedení CETIN
nadzemní vedení CETIN
346.55
347.32

⑦⑥ 76	77	78	79	80	81	82		83	84		85	86	87	88	89	90		91	92			93	94
346.29	346.50	346.58	346.53	346.53	346.63	346.55	346.53	346.67	346.53	346.55	346.62	346.76	346.84	346.78	346.76	346.75	346.74	346.84	346.99	347.03	347.03	347.05	347.13
347.41	345.80	347.26	346.68	346.81	346.02	347.03	347.01	347.22	347.38	347.39	347.44	347.31	347.27	347.29	347.23	347.35	347.36	347.36	347.39	347.49	347.53	347.60	347.73
344.33	344.36	344.39	344.43	344.46	344.49	344.52	344.53	344.55	344.59	344.59	344.62	344.65	344.68	344.71	344.75	344.78	344.78	344.81	344.84	344.85	344.86	344.88	344.91
344.25	344.36	344.15	344.35	344.37	344.37	344.35	344.32	344.58	345.04	345.05	344.58	344.54	344.59	344.72	344.76	344.77	344.77	344.80	344.85	344.88	344.89	345.60	345.67
64.80	84.80	4.80	24.80	44.80	64.80	84.80	90.32	4.80	24.80	26.14	44.80	64.80	84.80	4.80	24.80	44.80	47.09	64.80	84.80	91.34	94.16	4.80	24.80

1.5 1.6 1.7 1.8

455.37m | 2.99‰

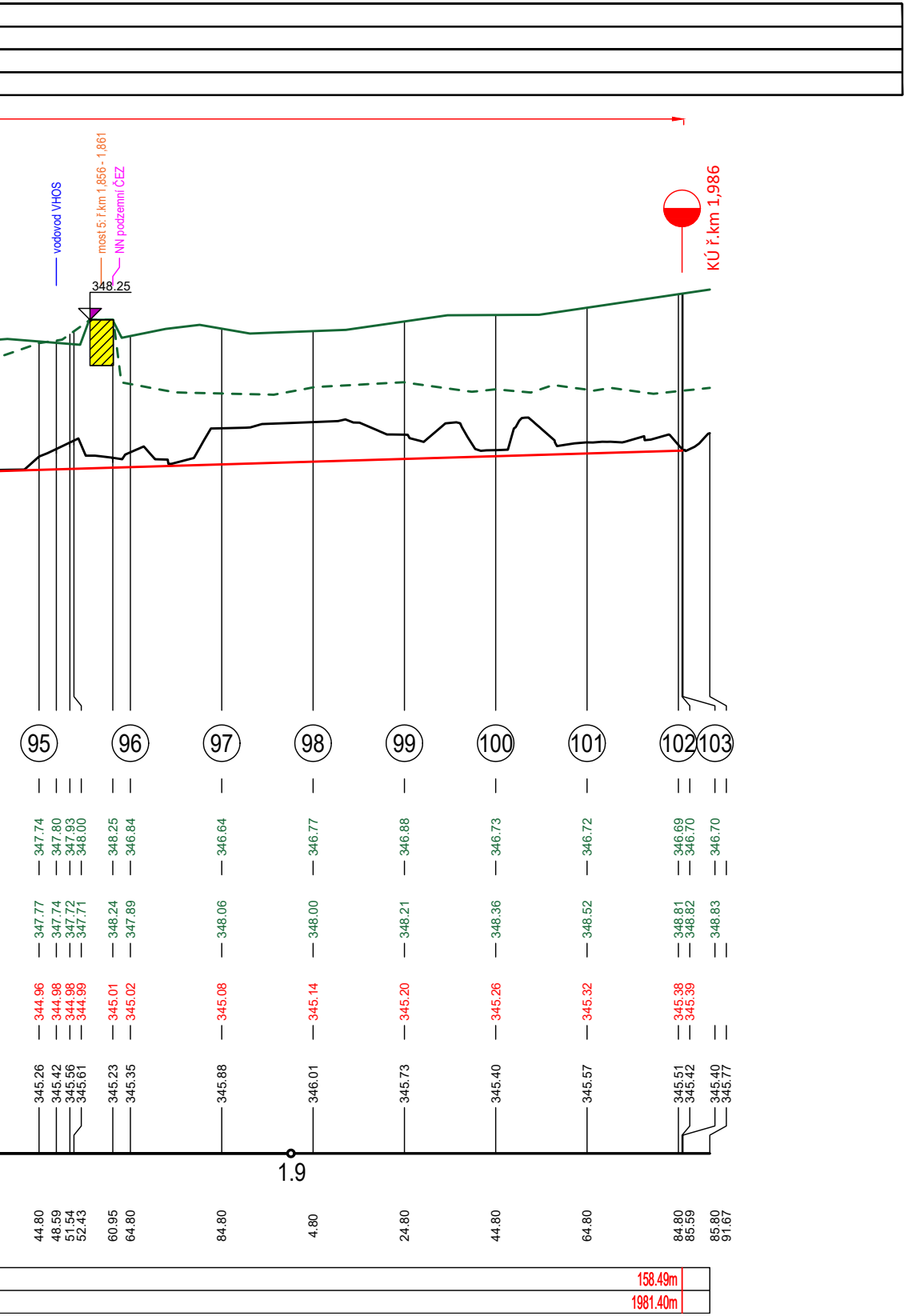
vodovod VHOS
most 5: ř.km 1,856 - 1,861
NN podzemní ČEZ
348.25
KÚ ř.km 1,986
95
96
97
98
99
100
101
102
103
347.74
347.80
347.93
348.00
348.25
346.84
346.64
346.77
346.88
346.73
346.72
346.69
346.70
346.70
347.77
347.74
347.72
347.71
348.24
347.89
348.06
348.00
348.21
348.36
348.52
348.81
348.82
348.83
344.96
344.98
344.98
344.99
345.01
345.02
345.08
345.14
345.20
345.26
345.32
345.38
345.39
345.26
345.42
345.56
345.61
345.23
345.35
345.88
346.01
345.73
345.40
345.57
345.51
345.42
345.40
345.77
1.9
44.80
48.59
51.54
52.43
60.95
64.80
84.80
4.80
24.80
44.80
64.80
84.80
85.59
85.80
91.67
158.49m
1981.40m

VODOHOSPODÁŘSKÝ
ROZVOJ A VÝSTAVBA a.s.
Nábřežní 4
150 56 Praha 5
DIVIZE 06

VÝŠKOPISNÝ SYSTÉM: BpV
POLOHOPISNÝ SYSTÉM: S-JTSK

Verze

Navrhl ING D. KOMANDOVÁ Komendová	Odp. projektant ING. O. HUBÁČEK	Techn. kontrola ING. O. HUBÁČEK	Paré
Kraj Pardubický	Obec Moravská Třebová		
Investor Povodí Moravy, s.p.	K.Ú. Moravská Třebová	Soubor	D.1.2_Podelny_profil.dwg

Kunčinský potok, Moravská Třebová - nánosy, oprava koryta

D. Dokumentace objektů

Podélný profil

Formát	11xA4
Datum	8/2021
Stupeň	DSP/DPS
Zakázka	4973/006
Měřítko	1:1000/100
Č. výkresu	D.1.2.