

Správa železnic, OŘ ÚL  
Jan Suchý  
Železničářská 1386/31  
400 03 Ústí nad Labem

Váš dopis zn. / ze dne	ISPD-2625/2023 / 24.1. 2023	Vyřizuje:	Jana Černá
Naše značka:	01400/2023-Če	Telefon:	+420724644163, +420972422470
Datum:	2.2. 2023	E-mail:	jana.cerna@cdt.cz

**Věc:** Souhrnné stanovisko ČD – Telematika a.s. k zařízení v majetku Správy železnic, státní organizace ( ve správě Centra telematiky a diagnostiky ) a ČD – Telematiky a.s. k projektové dokumentaci ke stavebnímu řízení.

**Název stavby:** Budova Roudnice n.L, Pod Katovnou č.p. 223, stavební úpravy

**Území:** Trať Roudnice nad Labem – Lovosice v žkm cca 477,807 – 477,840 vpravo trati.

Při realizaci výše uvedené stavby **NEDOJDE** ke styku se sítí elektronických komunikací, která je chráněna ochranným pásmem dle § 102 zákona č. 127/2005 Sb., o elektronických komunikacích.  
Toto vyjádření platí pouze pro dokumentaci ověřenou společností ČD - Telematika a.s. a pro rozsah prací na ní vyznačených.

**Zařízení :** dálkový metalický kabel Správy železnic Roudnice nad Labem – Lovosice – I.č.6B – příkládám pouze pro informaci

**Přílohy :** potvrzená dokumentace žadatele

**Připomínky, Upřesnění :**

Výše uvedený kabel se nachází v těsné blízkosti rekonstruovaných budov, a to mezi budovami a tělesem dráhy, v asfaltové vozovce.

Vzhledem k charakteru plánovaných prací – pouze úpravy v interiéru – nemáme ke stavbě námitek.  
Pracemi nedojde ke kontaktu s výše uvedeným kabelem.

V Ústí nad Labem dne 2.2. 2023.

**Vyjádření pozbývá platnosti dne 1.2. 2025**

ČD - Telematika a.s.  
Úsek servis infrastruktury  
**Vedoucí okrsku**  
Jelínek Luboš  
v.z. Černá Jana



ČD - Telematika a.s.  
Servis kabelových sítí Ústí nad Labem  
skupina ochrany a dokumentace  
Bílinská 3449/30, 400 01 Ústí nad Labem  
DIČ: CZ61199445  
Tel.: +420 972 422 519  
j.s@cdt.cz, www.cdt.cz

102

**Chceme být první volbou pro služby komunikační infrastruktury a řešení dopravní telematiky | [www.cdt.cz](http://www.cdt.cz)**







LEGENDA - STAVENIŠTĚ, AREÁL, OBJEKTY

- [illegible]

## LEGENDA STÁVAJÍCÍCH INŽENÝRSKÝCH SÍTÍ

- — — — — Síť telekomunikační, podzemní kabelové vedení - Četlin  
— — — — — Rozvodný řád, voda pitná - Vodárenská akciová společnost, a.s.

# DOCHRANNÁ PÁSMO INŽENÝRSKÝCH SÍTÍ

Ochranné pásmo u komunikačního vedení - 0,5m od osy na obě strany  
Ochranné pásmo vodovodního řádu - 1,5m od osy na obě strany

SEZNAM POZEMKŮ PODLE KATASTRU NEMOVITOSTÍ,  
NA KTERÉM SE STAVBA PROVÁDÍ

Číslo katastrálního území	Výměra (m2)	Jméno vlastníka	Druh pozemku	Způsob užívání
2832/1	Rozsahem n. labem	Česka republika	240m2	Zastavění pl. a nadstří
2834/0	Rozsahem n. labem	Česka republika	33m2	Zastavění pl. a nadstří

## SOUSEDNÍ PARCELY

[illegible]

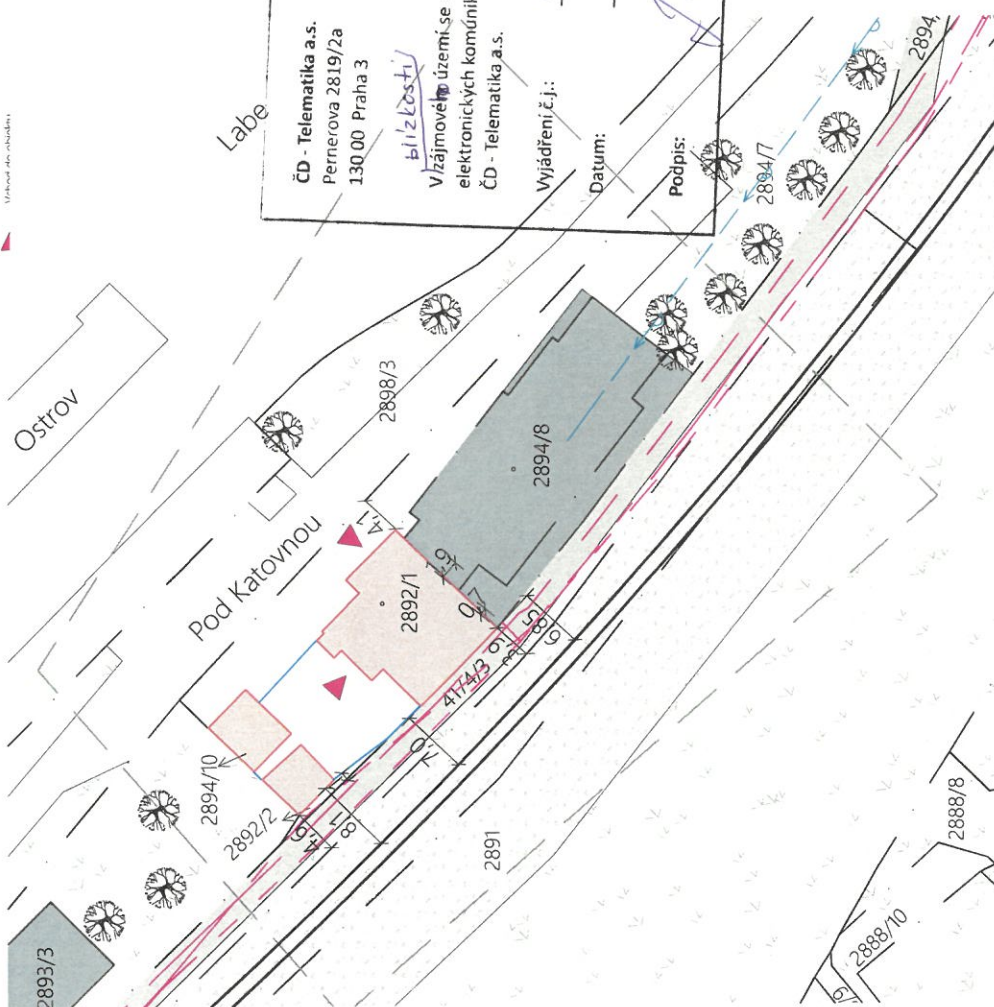
ČD - Telematika a.s.  
Pernerova 2819/2a  
130 00 Praha 3

*blízkosti*

Vzájemně si užíme se nachází prostředky sítí  
elektronických komunikací v majetku a správě  
ČD - Telematika a.s.









014002023-6  
2.2.2023  
J. Vlka

vyjádření č.j.:  
Datum:  
Podpis:

[illegible][illegible]

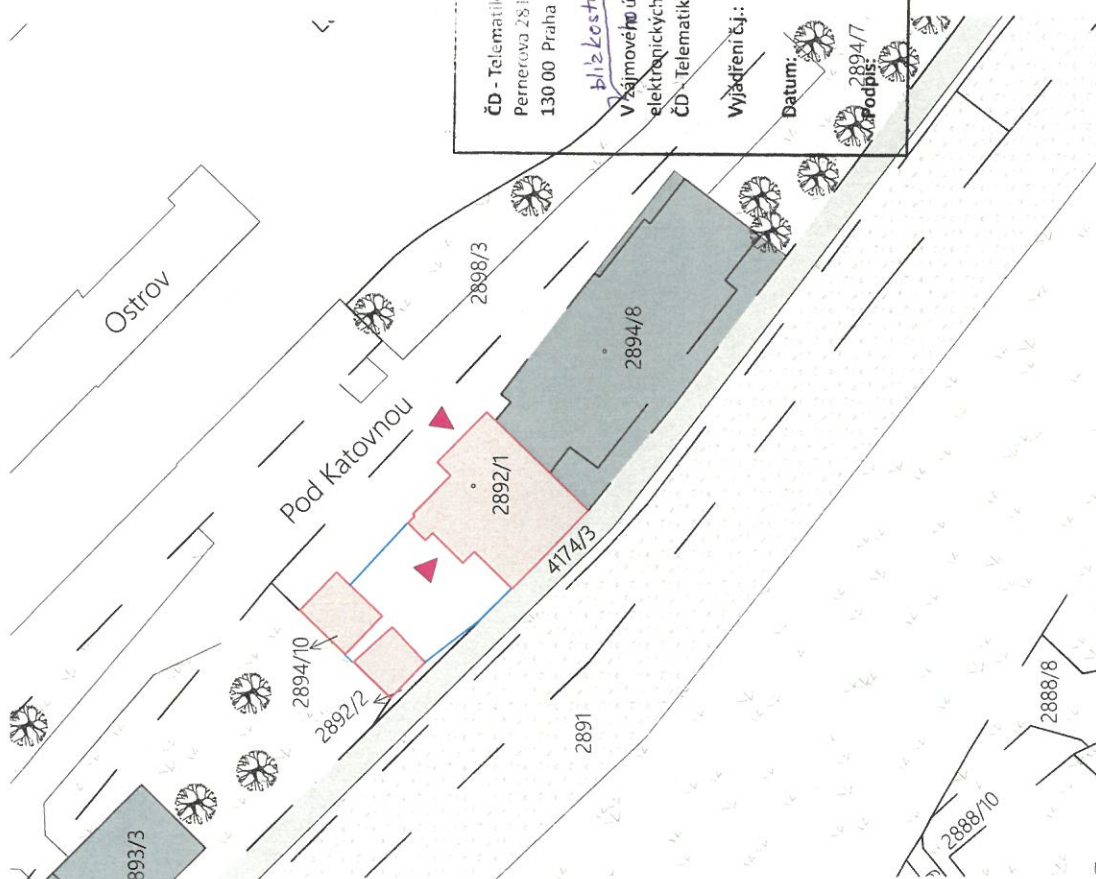


— — — — — Hranice parcel dle katastru nemovitostí  
— Stávající oplocení řešeného objektu  
Řešený objekt - Roudnice n. L.

- |   |                                      |
|---|--------------------------------------|
|  | Stavající objekty                    |
|  | Zeměnná plocha stávajících, polížená |
|  | Stavající pochůzky komunikace        |
|  | Stavající přístavě                   |
|  | Dráhy ČR                             |
|  | Stavající plochy zeleně              |
|  | Výjezd do areálu                     |
|  | Vjezd do objektu                     |

Číslo	Území	Wm (m2)	Jméno vlastníka	Druh pozemku	Zaobchodovaný
2892/1	Roudnice n. Labem	240m2	Česká republika	Zastavení pl. a nádrží	Ochr. pásmo
2894/10	Roudnice n. Labem	33m2	Česká republika	Zastavení pl. a nádrží	Ochr. pásmo

Číslo účtu	Název účtu	Výše [mz]	Jméno dlužníka	Druh požadavku	Zdroje ochrany
2890/7	Roučnice n. Lábezní	8m <sup>2</sup>	Česká republika	Ochr. půlnice	Ochr. půlnice
2892/7	Roučnice n. Lábezní	2 198m <sup>2</sup>	Česká republika	Ochr. p. ZPF	Ochr. p. ZPF
2894/7	Roučnice n. Lábezní	1 272m <sup>2</sup>	Česká republika	Zahradn.	Ochr. p. ZPF
2894/8	Roučnice n. Lábezní	337m <sup>2</sup>	Česká republika	Zastavení pl. a nasazení	Ochr. půlnice
4746/5	Roučnice n. Lábezní	8 046m <sup>2</sup>	Město Roučnice nad Labem	Ochr. půlnice	Ochr. půlnice

[illegible][illegible]

**Ověřovací doložka změny datového formátu dokumentu podle § 69a zákona č. 499/2004 Sb.**

**Doložka číslo:** 3406639

**Původní datový formát:** application/pdf

**UUID původní komponenty:** d0456d57-2a4d-4843-bf7c-1a357db8f9e6

**Jméno a příjmení osoby, která změnu formátu dokumentu provedla:**

System ERMS (zpracovatel dokumentu Jan SUCHÝ)

**Subjekt, který změnu formátu provedl:** Správa železnic, státní organizace

**Datum vyhotovení ověřovací doložky:** 20.02.2023 12:58:05



e8899b4c-15ca-49a0-a1ab-4a0b1deeb238