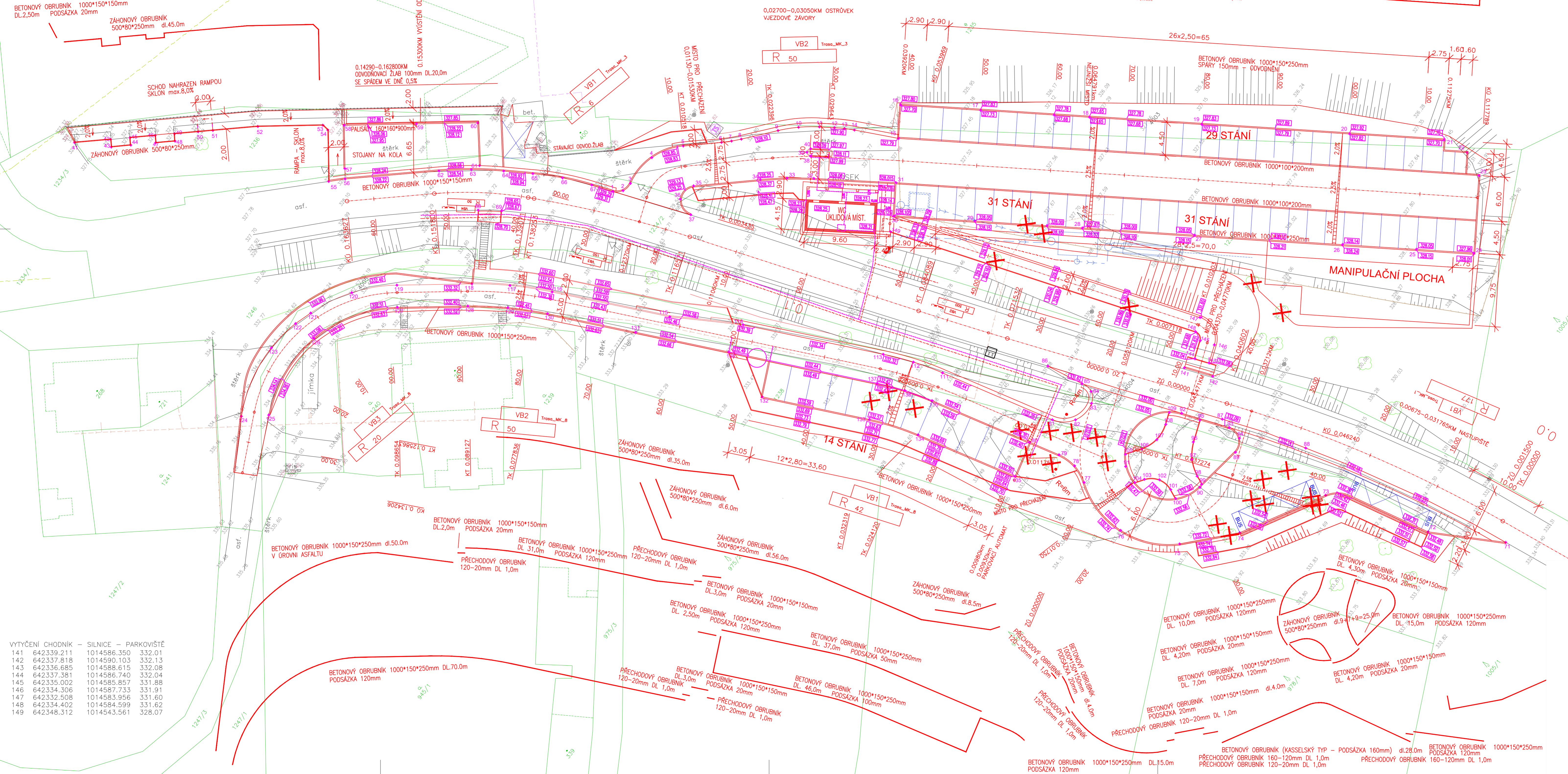


VYTYČOVACÍ VÝKRES
1:250



VYTYČENÍ CHODNÍK – SILNICE – PARKOVIŠTĚ

141	642339.211	1014586.350	332.01
142	642337.818	1014590.103	332.13
143	642336.885	1014588.615	332.08
144	642337.381	1014586.740	332.04
145	642335.002	1014585.857	331.88
146	642334.306	1014587.733	331.91
147	642332.508	1014585.956	331.60
148	642334.402	1014584.599	331.62
149	642348.312	1014543.561	328.07

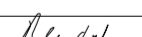

VYTYČENÍ PARKOVIŠTĚ

1	642366.462	1014510.251	329.36
2	642365.550	1014511.314	329.35
3	642364.164	1014511.518	329.34
4	642359.647	1014511.742	329.08
5	642355.845	1014514.191	328.79
6	642352.351	1014518.040	328.43
7	642351.405	1014519.015	328.32
8	642350.394	1014519.923	328.21
9	642346.494	1014523.193	327.95
10	642344.476	1014525.143	327.91
11	642342.751	1014527.356	327.89
12	642341.605	1014529.060	327.88
13	642340.886	1014530.211	327.88
14	642340.247	1014531.408	327.87
15	642337.565	1014536.859	327.79
16	642333.802	1014534.391	327.70
17	642327.877	1014543.448	327.73
18	642319.813	1014558.773	327.65
19	642311.487	1014568.501	327.73
20	642300.537	1014585.237	327.82
21	642293.536	1014595.939	327.70
22	642293.039	1014599.438	327.68
23	642294.564	1014602.587	327.72
24	642303.351	1014608.335	327.66
25	642307.615	1014601.817	328.05
26	642313.089	1014593.449	328.14
27	642324.039	1014576.713	328.15
28	642332.365	1014563.985	327.97
29	642340.325	1014551.820	328.05
30	642342.502	1014542.653	328.10
31	642342.568	1014540.171	328.01
32	642348.767	1014530.953	328.07
33	642350.897	1014528.022	328.09
34	642353.233	1014525.253	328.23
35	642359.315	1014518.552	328.96
36	642361.831	1014518.185	329.35
37	642362.674	1014520.584	329.75
38	642346.629	1014528.762	328.00
39	642346.506	1014528.070	327.99
40	642345.807	1014528.195	327.97

VYTYČENÍ CHODNÍK – PLOCHA

41	642404.802	1014448.128	327.00
42	642401.539	1014451.767	327.35
43	642402.308	1014452.456	327.33
44	642400.521	1014454.415	327.32
45	642399.769	1014453.741	327.35
46	642397.511	1014456.258	327.26
47	642398.237	1014456.927	327.34
48	642396.504	1014458.880	327.36
49	642395.744	1014458.229	327.38
50	642393.614	1014460.605	327.37
51	642392.279	1014462.094	327.53
52	642388.204	1014466.638	327.51
53	642382.800	1014473.564	327.48
54	642382.916	1014474.488	327.54
55	642388.411	1014478.749	328.06
56	642386.809	1014480.331	328.11
57	642385.701	1014479.470	328.03
58	642383.016	1014475.887	327.91
59	642375.065	1014483.568	328.04
60	642370.012	1014490.115	328.21
61	642374.478	1014493.763	328.69
62	642378.339	1014489.814	328.50
63	642375.565	1014493.204	328.67
64	642373.104	1014496.823	328.63
65	642371.023	1014500.188	328.91
66	642369.068	1014503.738	329.08
67	642367.484	1014507.463	329.24
68	642379.399	1014497.238	328.53
69	642377.558	1014499.811	328.65

VÝŠKOVÝ SYSTÉM BpV
SOUŘADNICOVÝ SYSTÉM JTSK
Podzemní vedení jsou zakreslena informativně.
Před zahájením stavebních prací je nutno požádat o podrobné vytyčení !

zak.:	ING. Z. NEIDERT		 PROJEKTOVÁ, INŽENÝRSKÁ A STAVEBNÍ ČINNOST Žitkova 738, 566 01 Vyškov Město tel: 465 430 911 e-mail: info@optima-vv.cz
projektant:	ING. Z. NEIDERT		
projektant:	ING. B. ŠEBAL		
hlavní kontrola:	ING. B. ŠEBAL		
KRAJ OVĚŘOVATEL	Okres: TRUTNOV	Obec: BILÁ TRÁVNĚNÁ	
POVOJNÍ LÁBE, státní podnik, VITA NEJDEHO 951/8, 500 03 HRADEC KRÁLOVÉ			Stupeň: DÚSP
LES KRÁLOVSTVÍ KONSTRUKCE KOMUNIKACE A ZPEVNĚNÝCH PLOCH SO 101 - ZPEVNĚNÉ PLOCHY			Zak. č.: 4730 - 22 - 3
			Arch. č.: 4063
			Datum: 03/2023
			Formát: 10 A4
			Měřítko: 1 : 250
TYČOVACÍ VÝKRES			Číslo příl. výkresu: D.101.6
Klíč:			