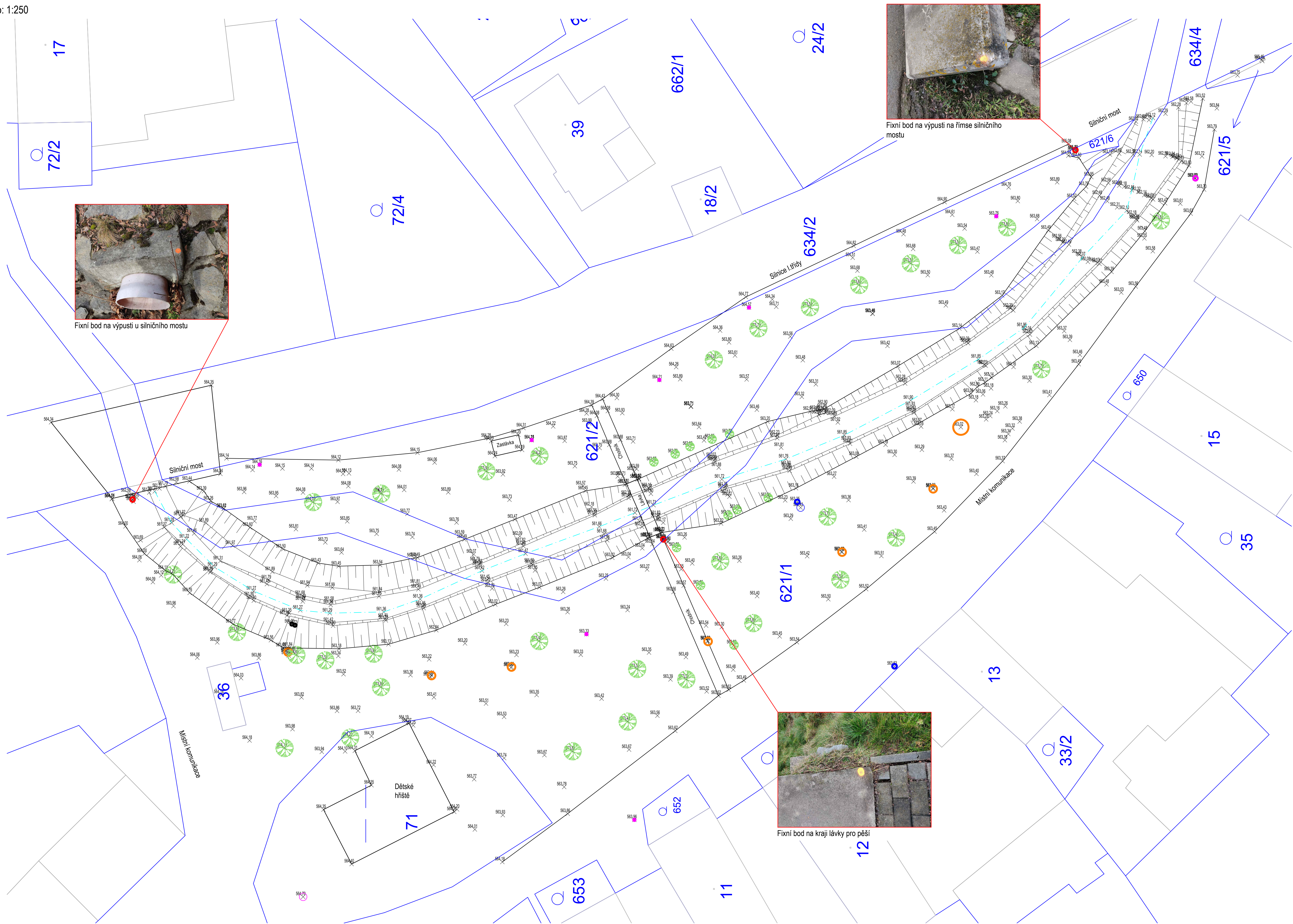


SITUACE ZAMĚŘENÍ


Měřítko: 1:250



Fixní bod na výpusti na římsu silničního mostu





Fixní bod na výpusti u silničního mostu



Fixní bod na kraji lávky pro pěší

- Legenda:
- Hrana stávajícího stavu
 - Hranice parcel katastru nemovitostí
 - 201/2 Číslo pracely z KN
 - Osa toku
 - Zaměřené dřeviny
 - Zaměřené šachty
 - Zaměřené sloupky
 - Orientační sloupek vodovodu



 ENVICONS s.r.o. Sídlo a provozovna společnosti Hradecká 568 535 02 Pardubice - Polabiny Tel. / FAX: +420 466 531 787 info@envicons.cz • www.envicons.cz	
Datum / Date 8/2023	
Zadávka č. / Job No. 31/2022	
Stupeň / Stage DPS	
Kraj / Region Vysocina	
Stavatel objekt / Building Authority Městský úřad Jihlava	
Katastrální území / Cadastral Area Prostředkovice (759007)	
Objednatel / Client Povodí Moravy s.p.	
Alce / Project Jihlava, Prostředkovice, revitalizace toku	
Stavatel objekt / Building construction	
Název / Title Situace zaměření	
Zodpovědný projektant / Responsible designer Ing. Štěpán Ploděk	
Kontroloval / Checked by Ing. Jiří Šubrt	
Návrh vypracoval / Elaborated by Ing. Aleš Hejtmán	
Měřítko / Scale 1:250	Seznam / Copy
Výkres č. / DWG No. E.4	