

Seznam vlastníků pozemků stavbou dotčených

k. ú. : Dolní Beřkovice (628654)

Číslo parcely	Výměra [m2]	Druh pozemku	Způsob využití	List vlastnictví	Vlastník	Část obce	Ulice	č.p.	č.o.	PSČ	Obec	Podíl
s605	4356	zastavěná plocha a nádvoří		728	Česká republika							1/1
					Povodí Labe, státní podnik	Slezské Předměstí	Víta Nejedlého	951	8	50003	Hradec Králové	
793/8	16911	vodní plocha	koryto vodního toku přirozené nebo upravené	728	Česká republika							1/1
					Povodí Labe, státní podnik	Slezské Předměstí	Víta Nejedlého	951	8	50003	Hradec Králové	
793/9	18987	vodní plocha	koryto vodního toku přirozené nebo upravené	728	Česká republika							1/1
					Povodí Labe, státní podnik	Slezské Předměstí	Víta Nejedlého	951	8	50003	Hradec Králové	
793/10	18800	vodní plocha	koryto vodního toku přirozené nebo upravené	728	Česká republika							1/1
					Povodí Labe, státní podnik	Slezské Předměstí	Víta Nejedlého	951	8	50003	Hradec Králové	

k. ú. : Křivenice (643769)

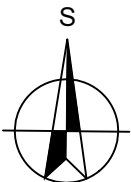
Číslo parcely	Výměra [m2]	Druh pozemku	Způsob využití	List vlastnictví	Vlastník	Část obce	Ulice	č.p.	č.o.	PSČ	Obec	Podíl
s423	14055	zastavěná plocha a nádvoří		605	Česká republika							1/1
					Povodí Labe, státní podnik	Slezské Předměstí	Víta Nejedlého	951	8	50003	Hradec Králové	
473/1	196406	vodní plocha	koryto vodního toku přirozené nebo upravené	605	Česká republika							1/1
					Povodí Labe, státní podnik	Slezské Předměstí	Víta Nejedlého	951	8	50003	Hradec Králové	
480/3	130	ostatní plocha	neplodná půda	605	Česká republika							1/1
					Povodí Labe, státní podnik	Slezské Předměstí	Víta Nejedlého	951	8	50003	Hradec Králové	

k. ú. : Liběchov (681920)




Číslo parcely	Výměra [m2]	Druh pozemku	Způsob využití	List vlastnictví	Vlastník	Část obce	Ulice	č.p.	č.o.	PSČ	Obec	Podíl
1343/1	99943	vodní plocha	koryto vodního toku přirozené nebo upravené	650	Česká republika							1/1
					Povodí Labe, státní podnik	Slezské Předměstí	Víta Nejedlého	951	8	50003	Hradec Králové	

MVE LIBĚCHOV

KÓTOVÁNO V METRECH
SOUŘADNÝ SYSTÉM JTSK
VÝŠKOVÝ SYSTÉM BALŤ PO VYROVNÁNÍ



FORMÁT 2 A4

Ved. odd. proj.	Ing. Petr VÁVRA		Autor. ing.	Ing. Jiří DOSTÁL	 POVODÍ LABE	
Zodp. proj.	Ing. Jiří DOSTÁL		Kreslil	Ing. Jiří DOSTÁL		
Kraj:	Středočeský	Obec:	Dolní Beřkovice			
K.Ú.: Dolní Beřkovice						
Investor: Povodí Labe, státní podnik, OIČ, Hradec Králové						
Název akce:						
VD DOLNÍ BEŘKOVICE, SANACE DNA PODJEZÍ						
Příloha:						
Koordinační situace s KN na ortofotomapě						
Datum						prosinec 2020
Stupeň						DSJ
Pořadové číslo						3607
Číslo stavby 139170003						Č. přílohy C.3
Měřítko 1 : 3000						