




<b>Ved.odd.proj.:</b> Ing. Petr VÁVRA		<b>Autor. Ing.:</b> Ing. Jiří DOSTÁL	 <p>Povodí Labe, státní podnik Víta Nejedlého 951/8 Slezské Předměstí 500 03 Hradec Králové</p>	
<b>Zodp. proj.:</b> Ing. Jiří DOSTÁL		<b>Vypracoval:</b> Ing. Jiří DOSTÁL		
<b>Kraj:</b> Středočeský	<b>Obec:</b> Dolní Beřkovice	<b>K.Ú.</b> Dolní Beřkovice		
<b>Investor:</b> Povodí Labe, státní podnik, OIČ, Hradec Králové				
<b>Název akce:</b>  <b>VD DOLNÍ BEŘKOVICE, SANACE DNA PODJEZÍ</b>			<b>Datum</b>	prosinec 2020
			<b>Stupeň PD</b>	DSJ
			<b>Pořadové číslo</b>	3607
			<b>Číslo stavby</b> 139 170 003	<b>Číslo přílohy</b>
<b>Příloha:</b>  <b>Průvodní zpráva</b>			<b>Měřítko</b>	<b>A.</b>

## **A. Průvodní zpráva**

### **O b s a h**

<b>A.1</b>	<b>Identifikační údaje.....</b>	<b>2</b>
A.1.1	Identifikační údaje stavby .....	2
A.1.1.1	Nová stavba nebo změna dokončené stavby.....	2
A.1.1.2	Trvalá nebo dočasná stavba.....	2
A.1.1.3	Účel užívání stavby .....	2
A.1.2	Identifikační údaje stavebníka .....	2
A.1.3	Identifikační údaje projektanta.....	3
<b>A.2</b>	<b>Členění stavby na objekty, technická a technologická zařízení .....</b>	<b>3</b>
<b>A.3</b>	<b>Seznam vstupních podkladů.....</b>	<b>3</b>

## **A.1    Identifikační údaje**

### **A.1.1   Identifikační údaje stavby**

Název stavby :	<b>VD Dolní Beřkovice, sanace dna podjezí</b>
Číslo zakázky :	3607
Číslo stavby :	139 170 003
Katastrální území :	Dolní Beřkovice (628654)
Obec :	Dolní Beřkovice
Obec s pověřeným OÚ :	Mělník
Obec s rozšíř. působností :	Mělník
Okres :	Mělník
Kraj :	Středočeský
Tok :	Labe
Ř. km (adm.) :	830,576
Identif. číslo toku (IDVT) :	10100002
Číslo hydrolog. pořadí :	1-12-03-0170-0-00, 1-12-03-0190-0-00
Název a číslo DHM:	Labe: Křivenice – Dolní Beřkovice; 9051004125
Charakter stavby :	oprava
Rok zahájení stavby :	2021 (předpoklad)
Rok ukončení stavby :	2021 až 2022 (odhad)
Objednatel :	Povodí Labe, státní podnik, závod 3 Roudnice nad Labem, Nábřežní 311, 413 01 Roudnice nad Labem
Správce vodního toku :	Povodí Labe, státní podnik, závod 3 Roudnice nad Labem, PS Roudnice nad Labem, Nábřežní 305, 413 01 Roudnice nad Labem
Zhotovitel :	bude stanoven výběrovým řízením
Celkové náklady :	dle výběrového řízení

#### **A.1.1.1   Nová stavba nebo změna dokončené stavby**

Navržené stavební opravné práce v předmětném úseku koryta vodního toku Labe jsou obnovou stávající úpravy koryta do původního stavu.

#### **A.1.1.2   Trvalá nebo dočasná stavba**

Jedná se o stavbu trvalého charakteru.

#### **A.1.1.3   Účel užívání stavby**

Účelem stavby je stabilizace dna koryta Labe v podjezí VD Dolní Beřkovice z důvodu zajištění provozuschopnosti a bezpečnosti předmětného vodního díla.

### **A.1.2   Identifikační údaje stavebníka**

Název a adresa :	Povodí Labe, státní podnik odbor IČ, oddělení investic Víta Nejedlého 951/8 Slezské Předměstí 500 03 Hradec Králové 3
------------------	---

IČO : 70890005  
DIČ : CZ70890005  
Nadřízený orgán : Ministerstvo zemědělství ČR

#### **A.1.3 Identifikační údaje projektanta**

Název a adresa : Povodí Labe, státní podnik  
odbor IČ, oddělení projekce  
Víta Nejedlého 951/8  
Slezské Předměstí  
500 03 Hradec Králové  
IČO : 70890005  
DIČ : CZ70890005  
Hlavní projektant : Ing. Jiří Dostál  
Registr. číslo ČKAIT : 0601797  
Obor : stavby vodního hospodářství a krajinného inženýrství  
Kontaktní adresa : Povodí Labe, státní podnik  
Víta Nejedlého 951/8  
Slezské Předměstí  
500 03 Hradec Králové

#### **A.2 Členění stavby na objekty, technická a technologická zařízení**

Stavba nebude členěna na stavební objekty, technická nebo technologická zařízení.

#### **A.3 Seznam vstupních podkladů**

- Záměr opravy na akci: „VD Dolní Beřkovice, sanace dna podjezí“ (Povodí Labe, státní podnik, závod Roudnice nad Labem, červen 2017)
- Požadavkový list na zpracování projektové dokumentace na akci: „VD Dolní Beřkovice, sanace dna podjezí“ (Povodí Labe, státní podnik, OIČ, Hradec Králové, červen 2020)
- Manipulační řád pro vodní dílo Dolní Beřkovice, Labe – ř. km 830,576 (Povodí Labe, státní podnik, Odbor vodohospodářského dispečinku, Hradec Králové, listopad 2017)
- Mapové podklady ČÚZK – základní mapy v měřítku 1 : 50 000, 1 : 10 000, 1 : 5 000 a ortofotomapy (květen 2020)
- Zaměření akce a fotodokumentace předmětné lokality (Povodí Labe, státní podnik, Hradec Králové, květen 2020)

V Hradci Králové, prosinec 2020

Vypracoval: Ing. Jiří Dostál