KRAJ	OLOMOUCKÝ
KATASTRÁLNÍ ÚZEMÍ	VELKÝ TÝNEC (505650)
DRUH POZEMKU	VODNÍ PLOCHA
PARCELNÍ ČÍSLA	153/1

POZNÁMKA: ODTĚŽENÍ SEDIMENTU NEBUDE REALIZOVÁNO POD MOSTNÍMI OBJEKTY

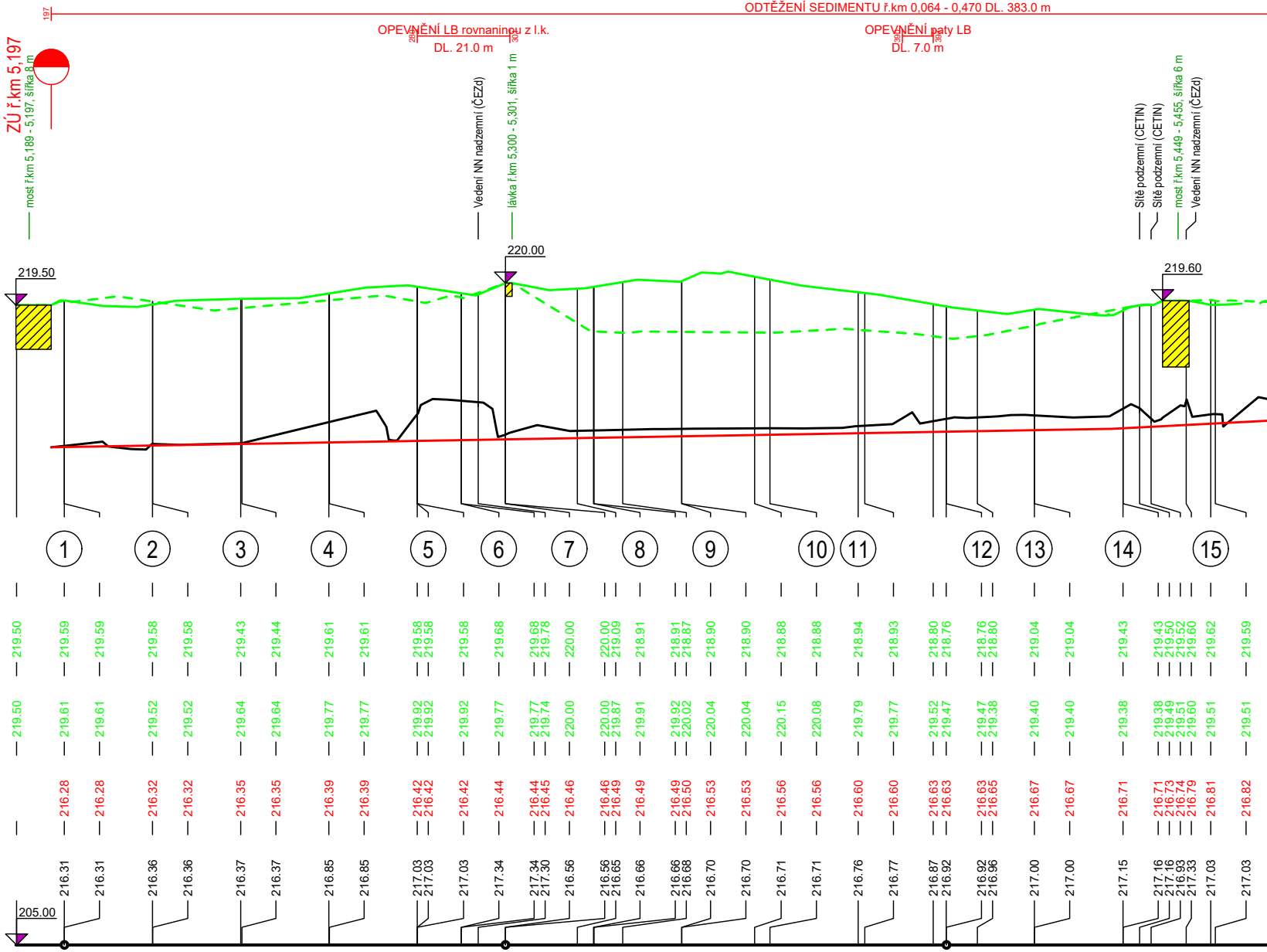
ODTĚŽENÍ SEDIMENTU ř.km 0,064 - 0,470 DL. 383.0 m
197
OPEVNĚNÍ LB rovnaninou z l.k.
DL. 21.0 m
OPEVNĚNÍ paty LB
DL. 7.0 m
ZÚ ř.km 5,197
most ř.km 5,189 - 5,197, šířka 8 m
Vedení NN nadzemní (ČEZd)
lávka ř.km 5,300 - 5,301, šířka 1 m
Sítě podzemní (CETIN)
Sítě podzemní (CETIN)
most ř.km 5,449 - 5,455, šířka 6 m
Vedení NN nadzemní (ČEZd)
219.50
220.00
219.60
205.00
5.2
5.3
5.4

SROVNÁVACÍ ROVINA 205.00

STANIČENÍ V M	ČÍSLO PF	LEVÝ BŘEH	PRAVÝ BŘEH	NOVÝ STAV	DNO KORYTA
89.16		219.50	219.50		
99.96	1	219.59	219.61	216.28	216.31
99.96		219.59	219.61	216.28	216.31
19.97	2	219.58	219.52	216.32	216.36
20.00		219.58	219.52	216.32	216.36
39.96	3	219.43	219.64	216.35	216.37
40.24		219.44	219.64	216.35	216.37
59.96	4	219.61	219.77	216.39	216.85
60.09		219.61	219.77	216.39	216.85
80.00 80.01	5	219.58 219.58	219.92 219.92	216.42 216.42	217.03 217.03
80.05		219.58	219.92	216.42	217.03
89.96	6	219.68	219.77	216.44	217.34
90.00 93.82		219.68 219.78	219.77 219.74	216.44 216.45	217.34 217.30
99.97	7	220.00	220.00	216.46	216.56
0.00 16.30		220.00 219.09	220.00 219.87	216.46 216.49	216.56 216.65
19.96	8	218.91	219.91	216.49	216.66
20.09 26.59		218.91 218.87	219.92 220.02	216.49 216.50	216.66 216.68
39.95	9	218.90	220.04	216.53	216.70
39.98		218.90	220.04	216.53	216.70
56.49		218.88	220.15	216.56	216.71
59.96	10	218.88	220.08	216.56	216.71
79.96	11	218.94	219.79	216.60	216.76
81.48		218.93	219.77	216.60	216.77
97.00 99.94		218.80 218.76	219.52 219.47	216.63 216.63	216.87 216.92
99.96 7.00	12	218.76 218.80	219.47 219.38	216.63 216.65	216.92 216.96
19.93	13	219.04	219.40	216.67	217.00
19.97		219.04	219.40	216.67	217.00
40.01	14	219.43	219.38	216.71	217.15
40.05 43.80 46.40 54.35		219.43 219.50 219.52 219.60	219.38 219.49 219.51 219.60	216.73 216.73 216.74 216.79	217.16 217.16 216.93 217.33
59.91	15	219.62	219.51	216.81	217.03
60.96		219.59	219.51	216.82	217.03

STANIČENÍ V KM: 5.2, 5.3, 5.4

Výškový systém Bpv

SPÁD NA DÉLKU [m]: 1.75‰, 240.74m, 5.20‰

CELKOVÁ DÉLKA [m]

OLOMOUCKÝ
VELKÝ TÝNEC (505650)
VODNÍ PLOCHA
153/1

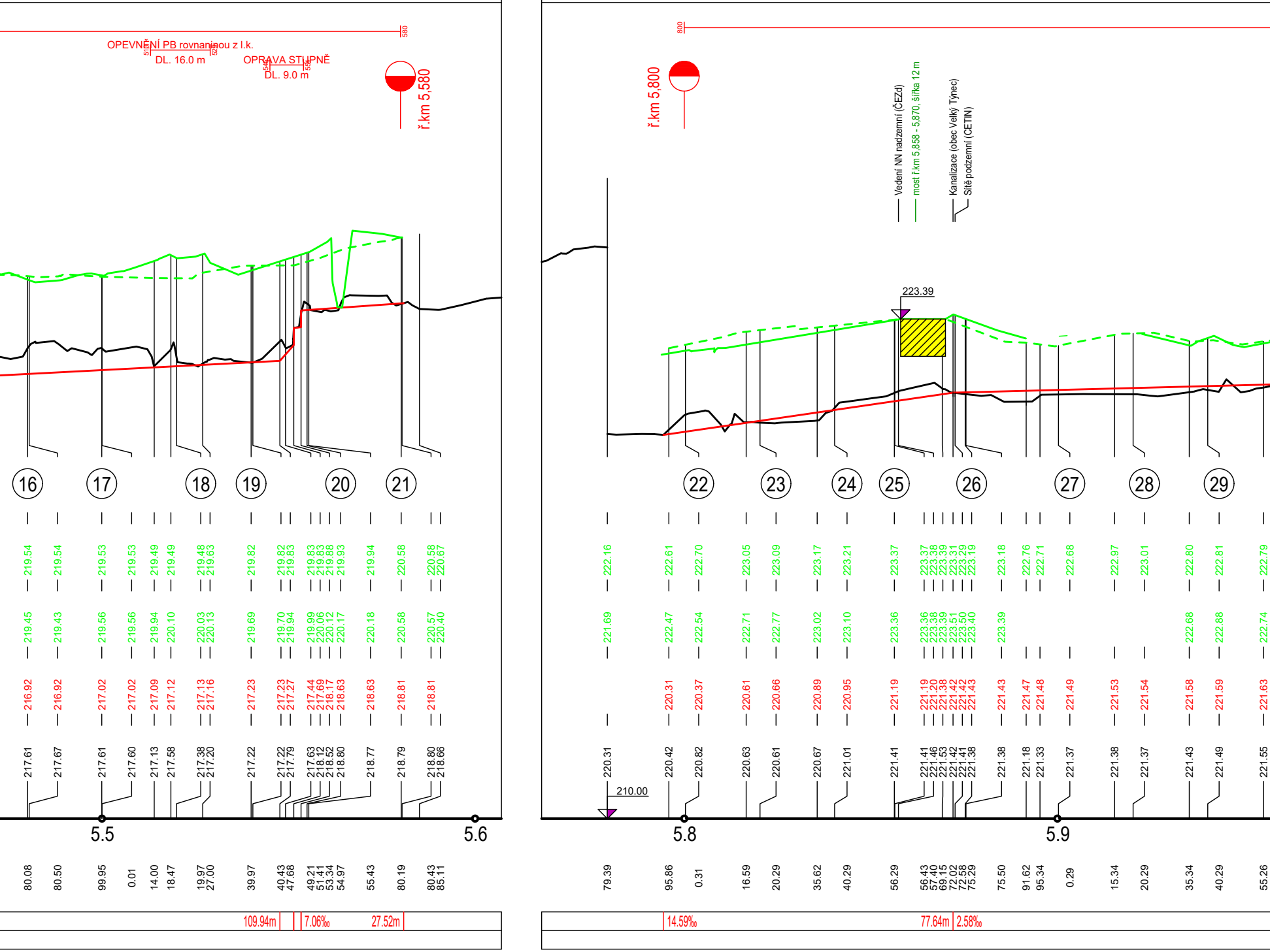
OPEVNĚNÍ PB rovnaninou z l.k.
DL. 16.0 m
OPRAVA STUPNĚ
DL. 9.0 m
580
ř.km 5,580
800
ř.km 5,800
Vedení NN nadzemní (ČEZd)
most ř.km 5,858 - 5,870, šířka 12 m
Kanalizace (obec Velký Týnec)
Sítě podzemní (CETIN)
223.39
210.00
16
17
18
19
20
21
22
23
24
25
26
27
28
29
219.54 219.54 219.53 219.53 219.49 219.49 219.48 219.63 219.82 219.82 219.83 219.83 219.83 219.88 219.93 219.94 220.58 220.58 220.67
222.16 222.61 222.70 223.05 223.09 223.17 223.21 223.37 223.37 223.38 223.39 223.31 223.29 223.19 223.18 222.76 222.71 222.68 222.97 223.01 222.80 222.81 222.79
219.45 219.43 219.56 219.56 219.94 220.10 220.03 220.13 219.69 219.70 219.94 219.99 220.06 220.12 220.17 220.18 220.58 220.57 220.40
221.69 222.47 222.54 222.71 222.77 223.02 223.10 223.36 223.36 223.38 223.39 223.51 223.50 223.40 223.39 222.68 222.88 222.74
216.92 216.92 217.02 217.02 217.09 217.12 217.13 217.16 217.23 217.23 217.27 217.44 217.69 218.17 218.63 218.63 218.81 218.81
220.31 220.37 220.61 220.66 220.89 220.95 221.19 221.19 221.20 221.38 221.42 221.42 221.43 221.43 221.47 221.48 221.49 221.53 221.54 221.58 221.59 221.63
217.61 217.67 217.61 217.60 217.13 217.58 217.38 217.20 217.22 217.22 217.79 217.63 218.12 218.52 218.80 218.77 218.79 218.80 218.66
220.31 220.42 220.82 220.63 220.61 220.67 221.01 221.41 221.41 221.46 221.53 221.42 221.41 221.38 221.38 221.18 221.33 221.37 221.38 221.37 221.43 221.49 221.55
5.5
5.6
5.8
5.9
80.08 80.50 99.95 0.01 14.00 18.47 19.97 27.00 39.97 40.43 47.68 49.21 51.41 53.34 54.97 55.43 80.19 80.43 85.11
79.39 95.86 0.31 16.59 20.29 35.62 40.29 56.29 56.43 57.40 69.15 72.02 72.58 75.29 75.50 91.62 95.34 0.29 15.34 20.29 35.34 40.29 55.26
109.94m
7.06‰
27.52m
14.59‰
77.64m
2.58‰

ODTĚŽENÍ SEDIMENTU ř.km 0,064 - 0,470 DL. 830.0 m

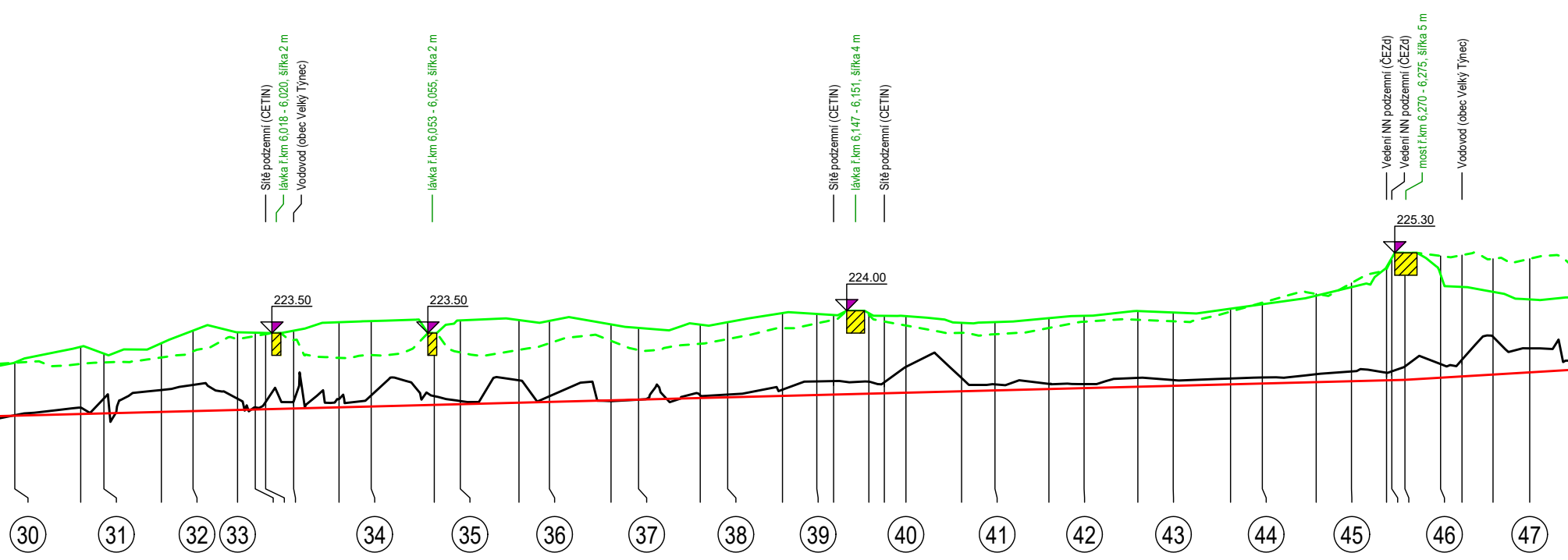
Sítě podzemní (CETIN)
lávka ř.km 6,018 - 6,020, šířka 2 m
Vodovod (obec Velký Týnec)
lávka ř.km 6,053 - 6,055, šířka 2 m
Sítě podzemní (CETIN)
lávka ř.km 6,147 - 6,151, šířka 4 m
Sítě podzemní (CETIN)
Vedení NN podzemní (ČEZd)
Vedení NN podzemní (ČEZd)
most ř.km 6,270 - 6,275, šířka 5 m
Vodovod (obec Velký Týnec)
223.50
223.50
224.00
225.30
30
31
32
33
34
35
36
37
38
39
40
41
42
43
44
45
46
47

30	222.83	222.84	221.64	221.65		60.29
	222.81	223.19	221.68	221.82		75.08
31	222.84	223.04	221.70	222.03		80.29
	222.95	223.27	221.73	222.22		93.18
32	223.09	223.56	221.75	222.34	6.0	0.29
33	223.36	223.52	221.77	222.03		10.29
	223.43	223.51	221.78	221.83		14.27
	223.48	223.50	221.79	221.95		16.60
	223.34	223.55	221.81	221.97		22.88
	222.94	223.74	221.83	222.02		33.07
34	223.01	223.77	221.85	222.10		40.29
	223.50	223.50	221.89	222.08		54.44
35	223.06	223.78	221.90	221.97		60.29
	223.12	223.79	221.94	222.44		73.46
36	223.27	223.77	221.95	222.08		80.29
	223.32	223.69	221.99	221.97		94.12
37	223.12	223.62	222.01	222.01	6.1	0.29
	223.26	223.69	222.04	222.10		14.14
38	223.37	223.74	222.06	222.12		20.29
	223.61	223.95	222.09	222.23		32.60
39	223.72	223.93	222.11	222.41		40.29
	223.80	223.91	222.12	222.42		44.08
	223.91	223.95	222.14	222.41		51.98
	223.76	223.89	222.15	222.39		55.45
40	223.67	223.88	222.16	222.74		60.29
	223.51	223.73	222.19	222.49		72.78
41	223.47	223.75	222.21	222.35		80.29
	223.61	223.84	222.24	222.36		92.39
42	223.75	223.89	222.26	222.35	6.2	0.29
	223.80	223.99	222.30	222.49		12.36
43	223.76	223.96	222.32	222.44		20.29
	223.98	224.05	222.35	222.48		33.15
44	224.18	224.15	222.37	222.50		40.29
	224.38	224.34	222.40	222.58		52.39
45	224.62	224.53	222.42	222.64		60.29
	224.94	224.98	222.44	222.61		68.17
	225.17	225.19	222.44	222.64		69.35
	225.30	225.30	222.45	222.75		72.30
46	225.23	224.81	222.50	222.80		80.29
	225.25	224.54	222.53	222.90		85.11
	225.17	224.43	222.57	223.42		92.06
47	225.17	224.26	222.62	223.16	6.3	0.29

400.27m | 6.00‰

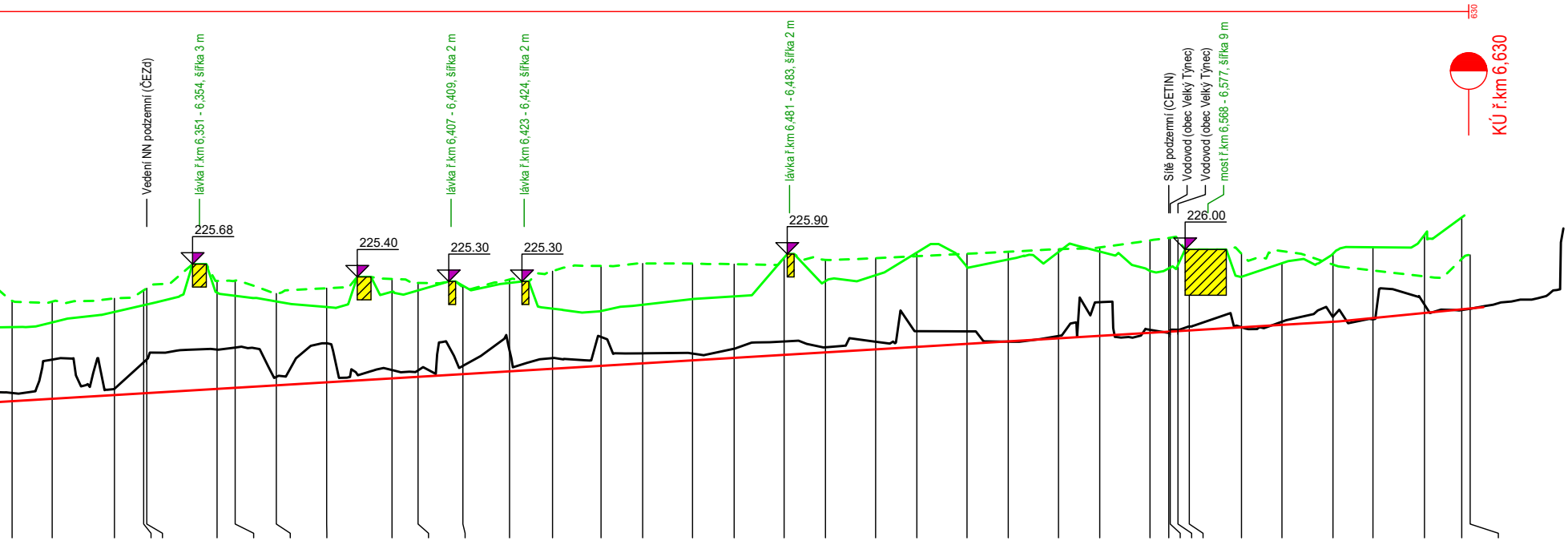

630
KÚ ř.km 6,630
Vedení NN podzemní (ČEZd)
lávka ř.km 6,351 - 6,354, šířka 3 m
225.68
225.40
lávka ř.km 6,407 - 6,409, šířka 2 m
225.30
lávka ř.km 6,423 - 6,424, šířka 2 m
225.30
lávka ř.km 6,481 - 6,483, šířka 2 m
225.90
Sítě podzemní (CETIN)
Vodovod (obec Velký Týnec)
Vodovod (obec Velký Týnec)
most ř.km 6,568 - 6,577, šířka 9 m
226.00

	224.88	224.30	222.69	222.86	11.55
48	224.86	224.41	222.74	223.59	20.29
	224.93	224.64	222.82	222.95	33.90
49	225.11	224.78	222.86	223.54	40.31
	225.15	224.80	222.86	223.60	40.98
	225.31	225.06	222.95	223.81	56.36
50	225.32	224.99	222.98	223.86	60.30
	225.04	224.87	223.03	223.22	69.31
51	225.15	224.74	223.10	223.95	80.30
	225.36	225.08	223.18	223.36	94.59
52	225.27	225.11	223.22	223.36	0.30
	225.17	225.21	223.28	223.46	10.10
53	225.34	225.27	223.34	223.79	20.30
	225.53	224.71	223.39	223.63	29.69
54	225.64	224.65	223.46	224.09	40.30
	225.69	224.79	223.51	223.73	49.41
55	225.69	224.92	223.58	223.73	60.30
	225.68	224.98	223.63	223.83	69.39
56	225.82	225.82	223.70	223.99	80.32
	225.77	225.31	223.75	223.86	89.36
57	225.81	225.44	223.82	223.98	0.34
	225.85	225.93	223.87	224.21	9.34
58	225.91	225.61	223.94	224.21	20.31
	225.95	225.78	223.99	223.99	29.32
59	226.01	225.94	224.06	224.11	40.31
	226.04	225.95	224.11	224.85	49.32
60	226.20	225.53	224.18	224.25	60.31
	226.25	225.59	224.20	224.19	64.42
	226.26	225.61	224.21	224.23	64.75
	226.22	225.66	224.22	224.25	66.42
	226.00	226.00	224.23	224.32	68.90
61	225.91	225.40	224.30	224.30	80.31
		225.70	224.35	224.42	89.17
62		225.91	224.42	224.53	0.31
		226.05	224.50	224.47	9.07
63		226.32	224.61	224.80	20.31
	225.79	226.70	224.69	224.68	28.46
64	225.88		224.71	224.70	30.31

6.4
6.5
6.6

230.05m | 6.03‰
99.29m | 9.83‰
31.58m
1436.21m

VODOHOSPODÁŘSKÝ
ROZVOJ A VÝSTAVBA a.s.
Nábřežní 4
150 56 Praha 5
DIVIZE 06

VÝŠKOPISNÝ SYSTÉM: BpV
POLOHOPISNÝ SYSTÉM: S-JTSK

Verze

Navrhl
ING. D. KOMENDOVÁ
Komendová

Odp. projektant
ING. O. HUBÁČEK

Techn. kontrola
ING. O. HUBÁČEK

Paré

Kraj Olomoucký
Obec Velký Týnec
Investor Povodí Moravy, s.p.
K.Ú. Velký Týnec
Soubor D.2.1_Podelny_profil.dwg

DVT Týnečka a DVT Beroňka - těžba sedimentů

D.1 SO 01 Odtěžení sedimentu Týnečka

Formát 9 x A4
Datum 8/2021
Stupeň DSP/DPS
Zakázka 4943/006

Podélný profil

Měřítko 1:1000/100
Č. výkresu D.2.1.