

Parcela	Majitel/právo hospodařit	Adresa	Druh pozemku	LV	Plocha	Ochrana nemovitosti	Dočasné dotčení (m²)
1187	Povodí Moravy, s.p.	Dřevařská 932/11, Veveří, 60200 Brno	vodní plocha	1508	10946	-	2250
153/1	Povodí Moravy, s.p.	Dřevařská 932/11, Veveří, 60200 Brno	vodní plocha	1508	17201	-	8760
152	Obec Velký Týnec	Zámecká 35, 78372 Velký Týnec	trvalý travní porost	10001	352	ZPF	355
154	Obec Velký Týnec	Zámecká 35, 78372 Velký Týnec	trvalý travní porost	10001	919	ZPF	919
155	Obec Velký Týnec	Zámecká 35, 78372 Velký Týnec	ostatní plocha	10001	1373	-	980
156	Obec Velký Týnec	Zámecká 35, 78372 Velký Týnec	ostatní plocha	10001	179	-	180
195	Obec Velký Týnec	Zámecká 35, 78372 Velký Týnec	zahrada	10001	659	ZPF	290
400	Obec Velký Týnec	Zámecká 35, 78372 Velký Týnec	ostatní plocha	10001	209	-	100
402	Obec Velký Týnec	Zámecká 35, 78372 Velký Týnec	ostatní plocha	10001	445	-	75
1200	Obec Velký Týnec	Zámecká 35, 78372 Velký Týnec	zahrada	10001	625	ZPF	620
1272	Obec Velký Týnec	Zámecká 35, 78372 Velký Týnec	ostatní plocha	10001	238	-	235
1550	Obec Velký Týnec	Zámecká 35, 78372 Velký Týnec	vodní plocha	10001	474	-	25
1552	Obec Velký Týnec	Zámecká 35, 78372 Velký Týnec	trvalý travní porost	10001	25	ZPF	10
151/1	Obec Velký Týnec	Zámecká 35, 78372 Velký Týnec	trvalý travní porost	10001	163	ZPF	150
232/3	Obec Velký Týnec	Zámecká 35, 78372 Velký Týnec	vodní plocha	10001	7	-	5
313/1	Obec Velký Týnec	Zámecká 35, 78372 Velký Týnec	ostatní plocha	10001	5221	-	811
159	AGRA Velký Týnec, a.s.	Bystřická 704, 78372 Velký Týnec	trvalý travní porost	1099	26	ZPF	25

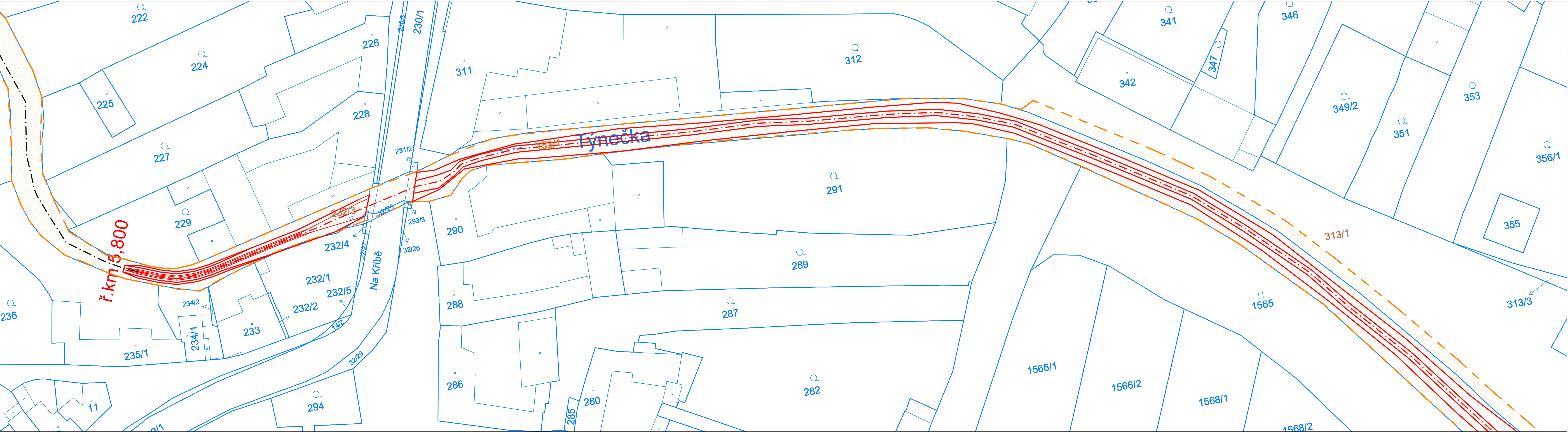
Parcela	Majitel/právo hospodařit	Adresa	Druh pozemku	LV	Plocha	Ochrana nemovitosti	Dočasné dotčení (m²)
148	Hacsik Vojtěch	Chaloupky 152, 78372 Velký Týnec	ostatní plocha	31	162	-	162
149	Peřinová Magdalena	Chaloupky 155, 78372 Velký Týnec	zahrada	297	150	ZPF	150
150	Schneider Josef Ing.	Antonína Klobouka 641, 78372 Velký Týnec	zahrada	970	294	ZPF	295
161	Hacsik Vojtěch	Chaloupky 152, 78372 Velký Týnec	trvalý travní porost	31	40	ZPF	40
167	SJM Konečný Svatopluk a Konečná Jana	Chaloupky 150, 78372 Velký Týnec	trvalý travní porost	64	49	ZPF	40
170	SJM Bartoš Radomír a Bartošová Helena	Chaloupky 149, 78372 Velký Týnec	trvalý travní porost	168	168	ZPF	15
175	SJM Krumpolec Josef a Krumpolcová Marcela	Chaloupky 148, 78372 Velký Týnec	trvalý travní porost	341	203	ZPF	10
189	Pospíšilová Hana	Zámecká 319, 78372 Velký Týnec	ostatní plocha	507	48	-	50
191	Vyvozil Jaromír	Ke Vsisku 315, 78372 Velký Týnec	zastavěná plocha a nádvoří	889	1197	-	100
192	Vyvozil Jaromír	Ke Vsisku 315, 78372 Velký Týnec	zahrada	889	1663	ZPF	320
194	Horák Stanislav	č. p. 10, 78354 Přáslavice	zahrada	536	334	ZPF	40
196	SJM Palička Vladimír a Paličková Eva	Grygovská 307, 78372 Velký Týnec	zahrada	303	405	ZPF	15

LEGENDA

- KATASTRÁLNÍ MAPA
- GEODETICKÉ ZAMĚŘENÍ STÁVAJÍCÍHO KORYTA
- OSA KORYTA TOKU NÁVRH
- NÁVRH
- OBVOD STAVENIŠTĚ
- PRÍSTUP NA STAVENIŠTĚ
- ZARIŽENÍ STAVENIŠTĚ
- 402 DOČASNÉ DOTČENÉ POZEMKY
- DOČASNÝ ZÁBOR



VRV VODOHOSPODÁŘSKÝ ROZVOJ A VÝSTAVBA a.s. Náhlěžní 4 150 56 Praha 5 DIVIZE 06		VÝŠKOPISNÝ SYSTÉM: BpV POLOHOPISNÝ SYSTÉM: S-JTSK Verze:			Paré
Navrhl ING. D. KOMENDOVÁ <i>Komendová</i>	Odp. projektant ING. O. HUBÁČEK <i>Hubáček</i>	Techn. kontrola ING. O. HUBÁČEK <i>Hubáček</i>			
Kraj Olomoucký	Obec Velký Týnec	K.Ú. Velký Týnec			
Investor Povodí Moravy, s.p.				Soubor C.2_Katastrální_situace.dwg	
DVT Týnečka a DVT Beroňka - těžba sedimentů				Formát 6 x A4	
C.2. Katastrální situace				Datum 8/2021	
Katastrální situace 1. část				Stupeň DSP/DPS	
				Zakázka 4943/006	
				Měřítko 1:500	
				Č. výkresu C.2.1.	



Parcela	Majitel/právo hospodařit	Adresa	Druh pozemku	LV	Plocha	Ochrana nemovitosti	Dočasné dotčení (m²)
1187	Povodí Moravy, s.p.	Dřevařská 932/11, Veverří, 60200 Brno	vodní plocha	1508	10946	-	2250
153/1	Povodí Moravy, s.p.	Dřevařská 932/11, Veverří, 60200 Brno	vodní plocha	1508	17201	-	8760
152	Obec Velký Týnec	Zámecká 35, 78372 Velký Týnec	trvalý travní porost	10001	352	ZPF	355
154	Obec Velký Týnec	Zámecká 35, 78372 Velký Týnec	trvalý travní porost	10001	919	ZPF	919
155	Obec Velký Týnec	Zámecká 35, 78372 Velký Týnec	ostatní plocha	10001	1373	-	980
156	Obec Velký Týnec	Zámecká 35, 78372 Velký Týnec	ostatní plocha	10001	179	-	180
195	Obec Velký Týnec	Zámecká 35, 78372 Velký Týnec	zahrada	10001	659	ZPF	290
400	Obec Velký Týnec	Zámecká 35, 78372 Velký Týnec	ostatní plocha	10001	209	-	100
402	Obec Velký Týnec	Zámecká 35, 78372 Velký Týnec	ostatní plocha	10001	445	-	75
1200	Obec Velký Týnec	Zámecká 35, 78372 Velký Týnec	zahrada	10001	625	ZPF	620
1272	Obec Velký Týnec	Zámecká 35, 78372 Velký Týnec	ostatní plocha	10001	238	-	235
1550	Obec Velký Týnec	Zámecká 35, 78372 Velký Týnec	vodní plocha	10001	474	-	25
1552	Obec Velký Týnec	Zámecká 35, 78372 Velký Týnec	trvalý travní porost	10001	25	ZPF	10
151/1	Obec Velký Týnec	Zámecká 35, 78372 Velký Týnec	trvalý travní porost	10001	163	ZPF	150
232/3	Obec Velký Týnec	Zámecká 35, 78372 Velký Týnec	vodní plocha	10001	7	-	5
313/1	Obec Velký Týnec	Zámecká 35, 78372 Velký Týnec	ostatní plocha	10001	5221	-	811
159	AGRA Velký Týnec, a.s.	Bystřická 704, 78372 Velký Týnec	trvalý travní porost	1099	26	ZPF	25

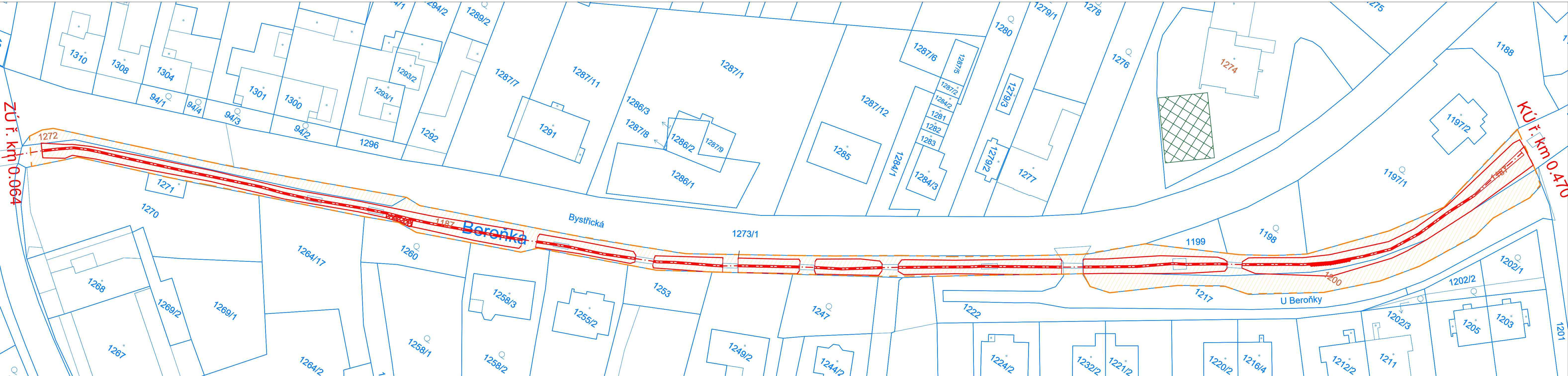
Parcela	Majitel/právo hospodařit	Adresa	Druh pozemku	LV	Plocha	Ochrana nemovitosti	Dočasné dotčení (m²)
148	Hacsik Vojtěch	Chaloupky 152, 78372 Velký Týnec	ostatní plocha	31	162	-	162
149	Peřinová Magdalena	Chaloupky 155, 78372 Velký Týnec	zahrada	297	150	ZPF	150
150	Schneider Josef Ing.	Antonína Klobouka 641, 78372 Velký Týnec	zahrada	970	294	ZPF	295
161	Hacsik Vojtěch	Chaloupky 152, 78372 Velký Týnec	trvalý travní porost	31	40	ZPF	40
167	SJM Konečný Svatopluk a Konečná Jana	Chaloupky 150, 78372 Velký Týnec	trvalý travní porost	64	49	ZPF	40
170	SJM Bartoš Radomír a Bartošová Helena	Chaloupky 149, 78372 Velký Týnec	trvalý travní porost	168	168	ZPF	15
175	SJM Krumpolec Josef a Krumpolcová Marcela	Chaloupky 148, 78372 Velký Týnec	trvalý travní porost	341	203	ZPF	10
189	Pospíšilová Hana	Zámecká 319, 78372 Velký Týnec	ostatní plocha	507	48	-	50
191	Vyvozil Jaromír	Ke Vsisku 315, 78372 Velký Týnec	zastavěná plocha a nádvoří	889	1197	-	100
192	Vyvozil Jaromír	Ke Vsisku 315, 78372 Velký Týnec	zahrada	889	1663	ZPF	320
194	Horák Stanislav	č. p. 10, 78354 Přáslavice	zahrada	536	334	ZPF	40
196	SJM Palička Vladimír a Paličková Eva	Grygovská 307, 78372 Velký Týnec	zahrada	303	405	ZPF	15

LEGENDA

- KATASTRÁLNÍ MAPA
- GEODETICKÉ ZAMĚŘENÍ STÁVAJÍCÍHO KORYTA
- OSA KORYTA TOKU NÁVRH
- NÁVHR
- OBVOD STAVENIŠTĚ
- PRÍSTUP NA STAVENIŠTĚ
- ZAŘÍZENÍ STAVENIŠTĚ
- DOČASNÉ DOTČENÍ POZEMKY
- DOČASNÝ ZÁBOR



VRV VODOHOSPODÁŘSKÝ ROZVOJ A VÝSTAVBA a.s. Nábřeží 4 150 56 Praha 5 DIVIZE 06		VÝŠKOPISNÝ SYSTÉM: BpV POLOHOPISNÝ SYSTÉM: S-JTSK Verze			Paré
Navrhl ING. D. KOMENDOVÁ <i>Romendová</i>	Odp. projektant ING. O. HUBÁČEK <i>Hubáček</i>	Techn. kontrola ING. O. HUBÁČEK <i>Hubáček</i>			
Kraj Olomoucký	Obec Velký Týnec		Soubor C.2_katastrální_situace.dwg		
Investor Povodí Moravy, s.p.	K.Ú. Velký Týnec		Formát 6 x A4		
DVT Týnečka a DVT Beroňka - těžba sedimentů			Datum 8/2021		
C.2. Katastrální situace			Stupeň DSP/DPS		
Katastrální situace 2. část			Zakázka 4943/006		
			Měřítko 1:500		
			Č. výkresu C.2.2.		








Parcela	Majitel/právo hospodařit	Adresa	Druh pozemku	LV	Plocha	Ochrana nemovitosti	Dočasné dotčení (m²)
1187	Povodí Moravy, s.p.	Dřevařská 932/11, Veveří, 60200 Brno	vodní plocha	1508	10946	-	2250
153/1	Povodí Moravy, s.p.	Dřevařská 932/11, Veveří, 60200 Brno	vodní plocha	1508	17201	-	8760
152	Obec Velký Týnec	Zámecká 35, 78372 Velký Týnec	trvalý travní porost	10001	352	ZPF	355
154	Obec Velký Týnec	Zámecká 35, 78372 Velký Týnec	trvalý travní porost	10001	919	ZPF	919
155	Obec Velký Týnec	Zámecká 35, 78372 Velký Týnec	ostatní plocha	10001	1373	-	980
156	Obec Velký Týnec	Zámecká 35, 78372 Velký Týnec	ostatní plocha	10001	179	-	180
195	Obec Velký Týnec	Zámecká 35, 78372 Velký Týnec	zahrada	10001	659	ZPF	290
400	Obec Velký Týnec	Zámecká 35, 78372 Velký Týnec	ostatní plocha	10001	209	-	100
402	Obec Velký Týnec	Zámecká 35, 78372 Velký Týnec	ostatní plocha	10001	445	-	75
1200	Obec Velký Týnec	Zámecká 35, 78372 Velký Týnec	zahrada	10001	625	ZPF	620
1272	Obec Velký Týnec	Zámecká 35, 78372 Velký Týnec	ostatní plocha	10001	238	-	235
1550	Obec Velký Týnec	Zámecká 35, 78372 Velký Týnec	vodní plocha	10001	474	-	25
1552	Obec Velký Týnec	Zámecká 35, 78372 Velký Týnec	trvalý travní porost	10001	25	ZPF	10
151/1	Obec Velký Týnec	Zámecká 35, 78372 Velký Týnec	trvalý travní porost	10001	163	ZPF	150
232/3	Obec Velký Týnec	Zámecká 35, 78372 Velký Týnec	vodní plocha	10001	7	-	5
313/1	Obec Velký Týnec	Zámecká 35, 78372 Velký Týnec	ostatní plocha	10001	5221	-	811
159	AGRA Velký Týnec, a.s.	Bystřická 704, 78372 Velký Týnec	trvalý travní porost	1099	26	ZPF	25

Parcela	Majitel/právo hospodařit	Adresa	Druh pozemku	LV	Plocha	Ochrana nemovitosti	Dočasné dotčení (m²)
148	Hacsik Vojtěch	Chaloupky 152, 78372 Velký Týnec	ostatní plocha	31	162	-	162
149	Peřinová Magdalena	Chaloupky 155, 78372 Velký Týnec	zahrada	297	150	ZPF	150
150	Schneider Josef Ing.	Antonína Klobouka 641, 78372 Velký Týnec	zahrada	970	294	ZPF	295
161	Hacsik Vojtěch	Chaloupky 152, 78372 Velký Týnec	trvalý travní porost	31	40	ZPF	40
167	SJM Konečný Svatopluk a Konečná Jana	Chaloupky 150, 78372 Velký Týnec	trvalý travní porost	64	49	ZPF	40
170	SJM Bartoš Radomír a Bartošová Helena	Chaloupky 149, 78372 Velký Týnec	trvalý travní porost	168	168	ZPF	15
175	SJM Krumpolec Josef a Krumpolcová Marcela	Chaloupky 148, 78372 Velký Týnec	trvalý travní porost	341	203	ZPF	10
189	Pospíšilová Hana	Zámecká 319, 78372 Velký Týnec	ostatní plocha	507	48	-	50
191	Vyvozil Jaromír	Ke Všísku 315, 78372 Velký Týnec	zastavěná plocha a nádvoří	889	1197	-	100
192	Vyvozil Jaromír	Ke Všísku 315, 78372 Velký Týnec	zahrada	889	1663	ZPF	320
194	Horák Stanislav	č. p. 10, 78354 Práslavice	zahrada	536	334	ZPF	40
196	SJM Palička Vladimír a Paličková Eva	Grygovská 307, 78372 Velký Týnec	zahrada	303	405	ZPF	15

LEGENDA

- KATASTRÁLNÍ MAPA
- GEODETICKÉ ZAMĚŘENÍ STÁVAJÍCÍHO KORYTA
- OSA KORYTA TOKU NÁVRH
- NÁVHR
- OBVOD STAVENIŠTĚ
- PŘÍSTUP NA STAVENIŠTĚ
- ZARÍZENÍ STAVENIŠTĚ
- 402 DOČASNÉ DOTČENÉ POZEMKY
- DOČASNÝ ZÁBOR



 VODOHOSPODÁŘSKÝ ROZVOJ A VÝSTAVBA a.s. Nábřeží 4 150 56 Praha 5 DIVIZE 06	VÝŠKOPISNÝ SYSTÉM: BpV POLOHOPISNÝ SYSTÉM: S-JTSK		
	Verze		
Navrhl ING. D. KOMENDOVA 	Odp. projektant ING. O. HUBÁČEK 	Techn. kontrola ING. O. HUBÁČEK 	Paré
Kraj Olomoucký	Obec Velký Týnec		
Investor Povodí Moravy, s.p.	K.ú. Velký Týnec		
DVT Týnečka a DVT Beroňka - těžba sedimentů			
C.2. Katastrální situace			
Katastrální situace 4. část			
Soubor C.2_Katastrální_situace.dwg	Formát 6 x A4	Datum 8/2021	
	Stupeň DSP/DPS	Zakázka 4943/006	
Měřítko 1:500	Č. výkresu C.2.4.		