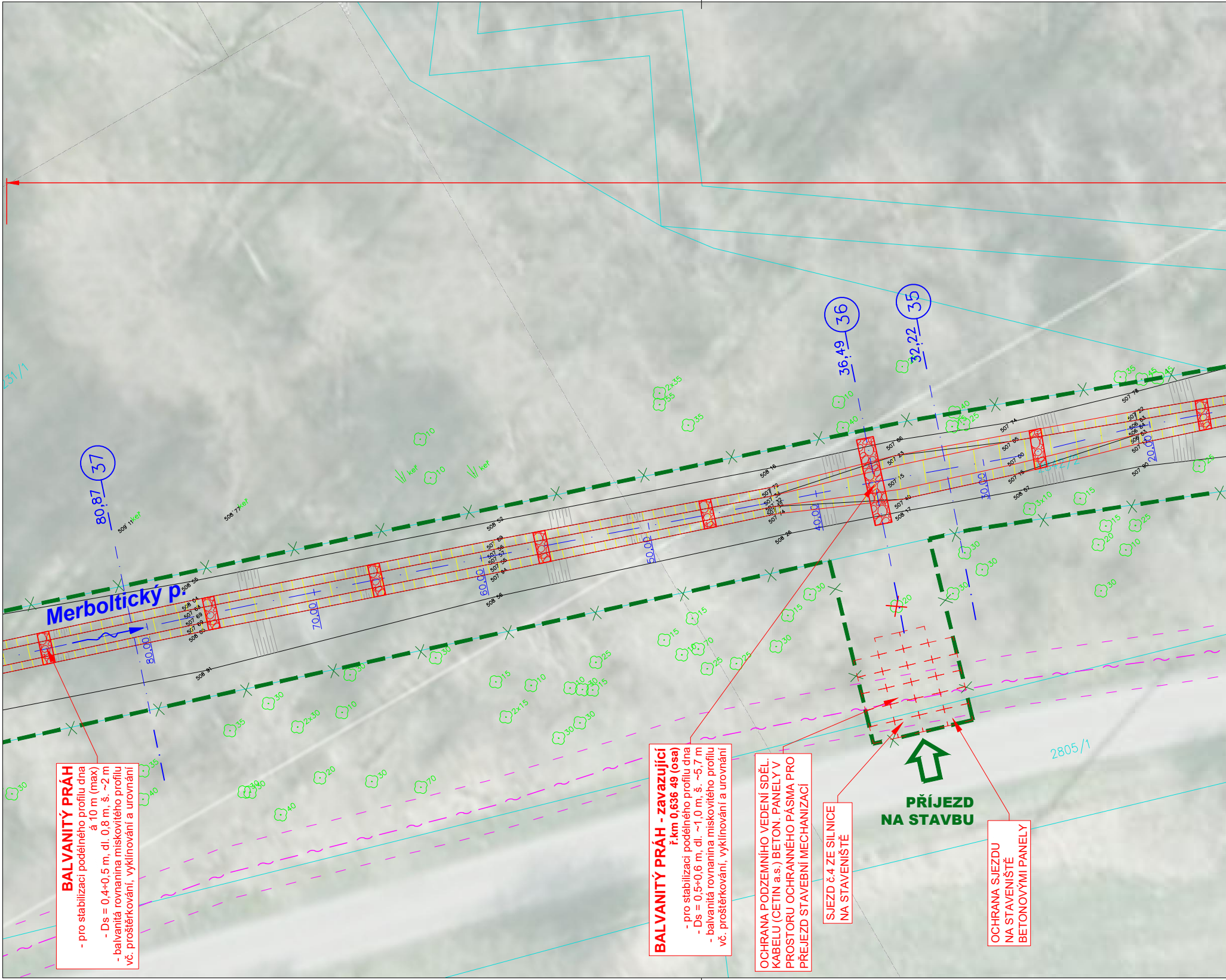

BALVANITÝ PRÁH
- pro stabilizaci podélného profilu dna á 10 m (max)
- Ds = 0,4÷0,5 m, dl. 0,8 m, š. ~2 m
- balvanitá rovnanina miskovitého profilu vč. proštěrkování, vyklínování a urovnání

BALVANITÝ PRÁH - zavazující
ř.km 0,636 49 (osa)
- pro stabilizaci podélného profilu dna
- Ds = 0,5÷0,6 m, dl. ~1,0 m, š. ~5,7 m
- balvanitá rovnanina miskovitého profilu vč. proštěrkování, vyklínování a urovnání

OCHRANA PODZEMNÍHO VEDENÍ SDĚL. KABELU (CETIN a.s.) BETON. PANELY V PROSTORU OCHRANNÉHO PÁSMA PRO PŘEJEZD STAVEBNÍ MECHANIZACÍ

SJEZD č.4 ZE SILNICE NA STAVENIŠTĚ

OCHRANA SJEZDU NA STAVENIŠTĚ BETONOVÝMI PANELY

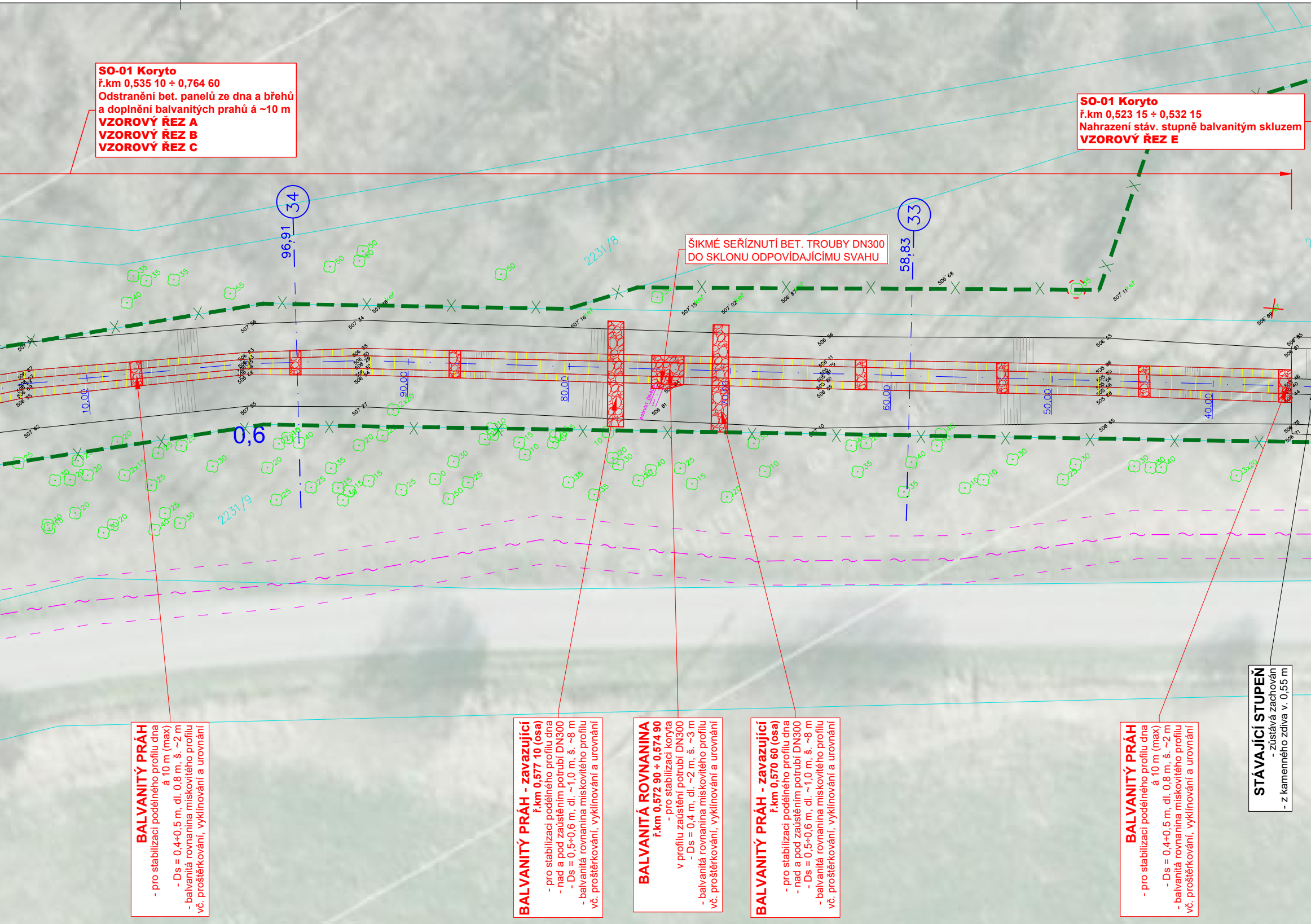

SO-01 Koryto
ř.km 0,535 10 ÷ 0,764 60
Odstranění bet. panelů ze dna a břehů
a doplnění balvanitých prahů á ~10 m
VZOROVÝ ŘEZ A
VZOROVÝ ŘEZ B
VZOROVÝ ŘEZ C

SO-01 Koryto
ř.km 0,523 15 ÷ 0,532 15
Nahrazení stáv. stupně balvanitým skluzem
VZOROVÝ ŘEZ E

ŠIKMÉ SEŘÍZNUTÍ BET. TROUBY DN300
DO SKLONU ODPOVÍDAJÍCÍMU SVAHU

BALVANITÝ PRÁH
- pro stabilizaci podélného profilu dna
á 10 m (max)
- Ds = 0,4÷0,5 m, dl. 0,8 m, š. ~2 m
- balvanitá rovnanina miskovitého profilu
vč. proštěrkování, vyklínování a urovnání

BALVANITÝ PRÁH - zavazující
ř.km 0,577 10 (osa)
- pro stabilizaci podélného profilu dna
- nad a pod zaústěním potrubí DN300
- Ds = 0,5÷0,6 m, dl. ~1,0 m, š. ~8 m
- balvanitá rovnanina miskovitého profilu
vč. proštěrkování, vyklínování a urovnání

BALVANITÁ ROVNANINA
ř.km 0,572 90 ÷ 0,574 90
- pro stabilizaci koryta
v profilu zaústění potrubí DN300
- Ds = 0,4 m, dl. ~2 m, š. ~3 m
- balvanitá rovnanina miskovitého profilu
vč. proštěrkování, vyklínování a urovnání

BALVANITÝ PRÁH - zavazující
ř.km 0,570 60 (osa)
- pro stabilizaci podélného profilu dna
- nad a pod zaústěním potrubí DN300
- Ds = 0,5÷0,6 m, dl. ~1,0 m, š. ~8 m
- balvanitá rovnanina miskovitého profilu
vč. proštěrkování, vyklínování a urovnání

BALVANITÝ PRÁH
- pro stabilizaci podélného profilu dna
á 10 m (max)
- Ds = 0,4÷0,5 m, dl. 0,8 m, š. ~2 m
- balvanitá rovnanina miskovitého profilu
vč. proštěrkování, vyklínování a urovnání

STÁVAJÍCÍ STUPEŇ
- zůstává zachován
- z kamenného zdiva v. 0,55 m
]

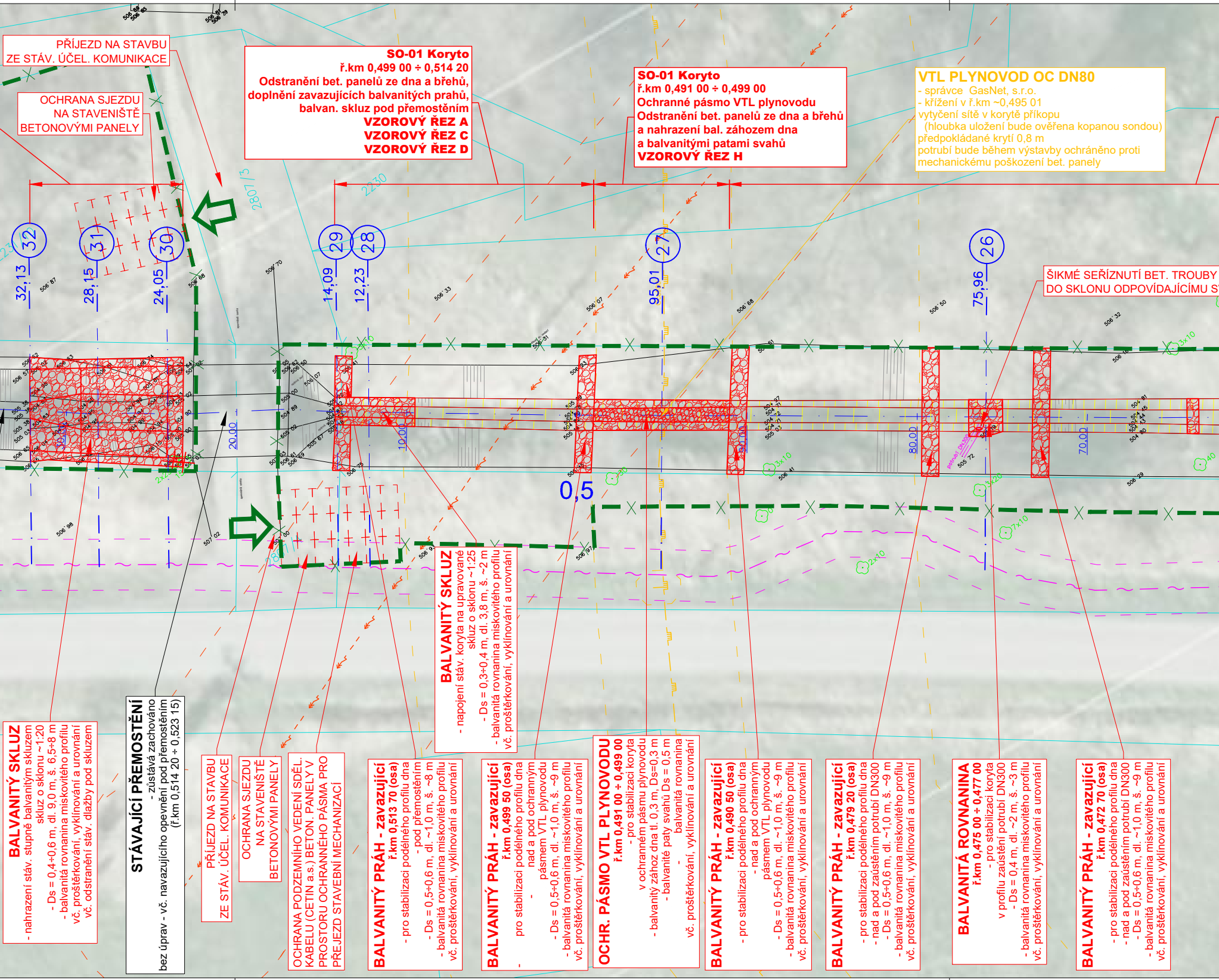

PŘÍJEZD NA STAVBU
ZE STÁV. ÚČEL. KOMUNIKACE

OCHRANA SJEZDU
NA STAVENIŠTĚ
BETONOVÝMI PANELY

SO-01 Koryto
ř.km 0,499 00 ÷ 0,514 20
Odstranění bet. panelů ze dna a břehů,
doplnění zavazujících balvanitých prahů,
balvan. skluz pod přemostěním
VZOROVÝ ŘEZ A
VZOROVÝ ŘEZ C
VZOROVÝ ŘEZ D

SO-01 Koryto
ř.km 0,491 00 ÷ 0,499 00
Ochranné pásmo VTL plynovodu
Odstranění bet. panelů ze dna a břehů
a nahrazení bal. záhozem dna
a balvanitými patami svahů
VZOROVÝ ŘEZ H

VTL PLYNOVOD OC DN80
- správce GasNet, s.r.o.
- křížení v ř.km ~0,495 01
vytyčení sítě v korytě příkopu
(hloubka uložení bude ověřena kopanou sondou)
předpokládané krytí 0,8 m
potrubí bude během výstavby ochráněno proti
mechanickému poškození bet. panely

ŠIKMÉ SEŘÍZNUTÍ BET. TROUBY
DO SKLONU ODPOVÍDAJÍCÍMU S

BALVANITÝ SKLUZ
- nahrazení stáv. stupně balvanitým skluzem
skluz o sklonu ~1:20
- Ds = 0,4÷0,6 m, dl. 9,0 m, š. 6,5÷8 m
- balvanitá rovnanina miskovitého profilu
vč. proštěrkování, vyklínování a urovnání
vč. odstranění stáv. dlažby pod skluzem

STÁVAJÍCÍ PŘEMOSTĚNÍ
- zůstává zachováno
bez úprav - vč. navazujícího opevnění pod přemostěním
(ř.km 0,514 20 ÷ 0,523 15)

PŘÍJEZD NA STAVBU
ZE STÁV. ÚČEL. KOMUNIKACE

OCHRANA SJEZDU
NA STAVENIŠTĚ
BETONOVÝMI PANELY

OCHRANA PODZEMNÍHO VEDENÍ SDĚL.
KABELU (CETIN a.s.) BETON. PANELY V
PROSTORU OCHRANNÉHO PÁSMA PRO
PŘEJEZD STAVEBNÍ MECHANIZACÍ

BALVANITÝ SKLUZ
- napojení stáv. koryta na upravované
skluz o sklonu ~1:25
- Ds = 0,3÷0,4 m, dl. 3,8 m, š. ~2 m
- balvanitá rovnanina miskovitého profilu
vč. proštěrkování, vyklínování a urovnání

BALVANITÝ PRÁH - zavazující
ř.km 0,513 70 (osa)
- pro stabilizaci podélného profilu dna
- pod přemostěním
- Ds = 0,5÷0,6 m, dl. ~1,0 m, š. ~8 m
- balvanitá rovnanina miskovitého profilu
vč. proštěrkování, vyklínování a urovnání

BALVANITÝ PRÁH - zavazující
ř.km 0,499 50 (osa)
- pro stabilizaci podélného profilu dna
- nad a pod ochranným
pásmem VTL plynovodu
- Ds = 0,5÷0,6 m, dl. ~1,0 m, š. ~9 m
- balvanitá rovnanina miskovitého profilu
vč. proštěrkování, vyklínování a urovnání

OCHR. PÁSMO VTL PLYNOVODU
ř.km 0,491 00 ÷ 0,499 00
- pro stabilizaci koryta
v ochranném pásmu plynovodu
- balvanitý zához dna tl. 0,3 m, Ds=0,3 m
- balvanité paty svahů Ds = 0,5 m
- balvanitá rovnanina
vč. proštěrkování, vyklínování a urovnání

BALVANITÝ PRÁH - zavazující
ř.km 0,490 50 (osa)
- pro stabilizaci podélného profilu dna
- nad a pod ochranným
pásmem VTL plynovodu
- Ds = 0,5÷0,6 m, dl. ~1,0 m, š. ~9 m
- balvanitá rovnanina miskovitého profilu
vč. proštěrkování, vyklínování a urovnání

BALVANITÝ PRÁH - zavazující
ř.km 0,479 20 (osa)
- pro stabilizaci podélného profilu dna
- nad a pod zaústěním potrubí DN300
- Ds = 0,5÷0,6 m, dl. ~1,0 m, š. ~9 m
- balvanitá rovnanina miskovitého profilu
vč. proštěrkování, vyklínování a urovnání

BALVANITÁ ROVNANINA
ř.km 0,475 00 ÷ 0,477 00
- pro stabilizaci koryta
v profilu zaústění potrubí DN300
- Ds = 0,4 m, dl. ~2 m, š. ~3 m
- balvanitá rovnanina miskovitého profilu
vč. proštěrkování, vyklínování a urovnání

BALVANITÝ PRÁH - zavazující
ř.km 0,472 70 (osa)
- pro stabilizaci podélného profilu dna
- nad a pod zaústěním potrubí DN300
- Ds = 0,5÷0,6 m, dl. ~1,0 m, š. ~9 m
- balvanitá rovnanina miskovitého profilu
vč. proštěrkování, vyklínování a urovnání

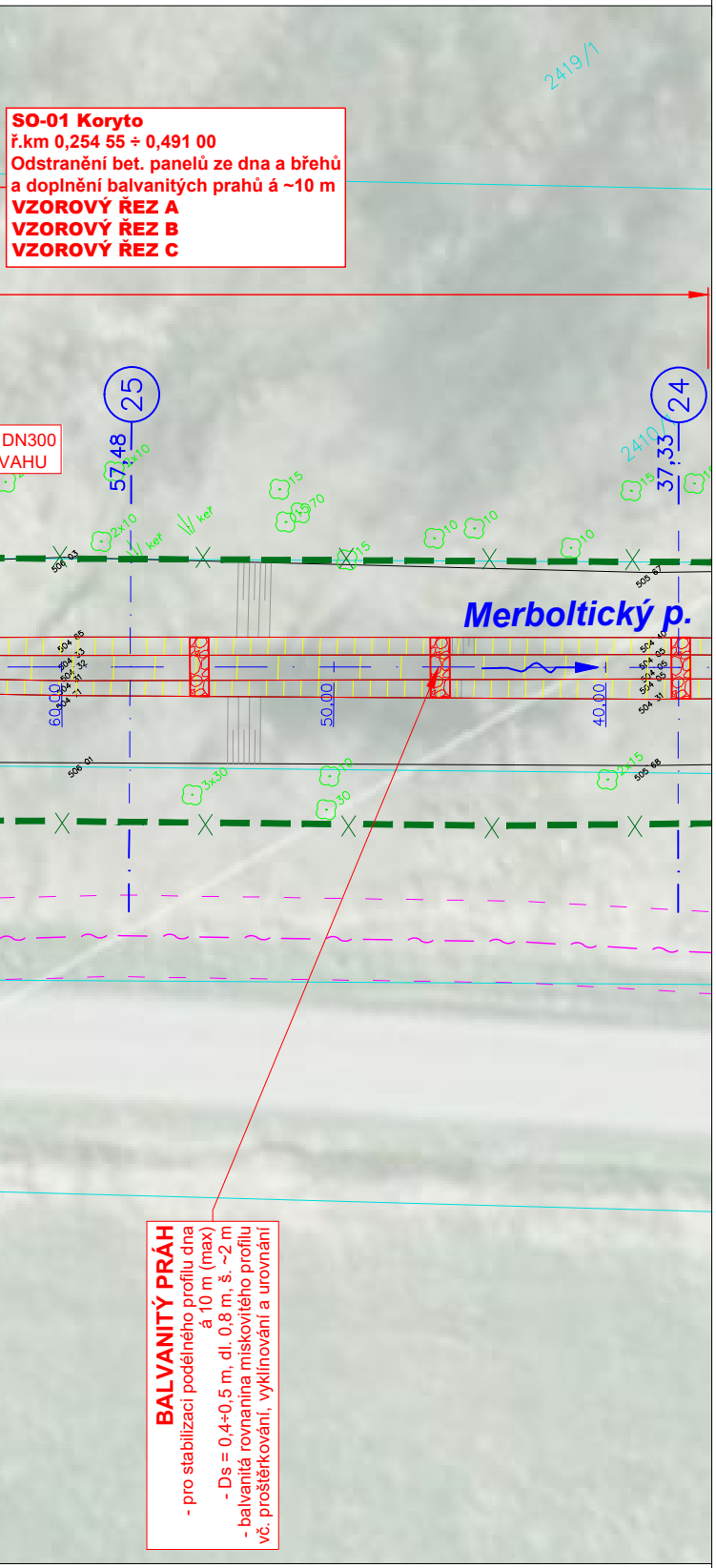
SO-01 Koryto
ř.km 0,254 55 ÷ 0,491 00
Odstranění bet. panelů ze dna a břehů
a doplnění balvanitých prahů á ~10 m
VZOROVÝ ŘEZ A
VZOROVÝ ŘEZ B
VZOROVÝ ŘEZ C
2419/1
2410
25
24
57,48
37,33
DN300
VAHU
Merboltický p.
60,00
50,00
40,00
keř
BALVANITÝ PRÁH
- pro stabilizaci podélného profilu dna
á 10 m (max)
- Ds = 0,4÷0,5 m, dl. 0,8 m, š. ~2 m
- balvanitá rovnanina miskovitého profilu
vč. proštěrkování, vyklínování a urovnání

LEGENDA:

—	ZAMĚŘENÍ 11/2016
—	HRANICE PARCEL DLE EVIDENCE NEMOVITOSTÍ
240/7	PARCELNÍ ČÍSLA DLE EVIDENCE KATASTRU NEMOVITOSTÍ
○ 1,0	RELATIVNÍ ŘÍČNÍ KILOMETR NAVRHOVANÉ ÚPRAVY (0,000=ZÚ)
① 05,00	PŘÍČNÝ ŘEZ (číslo, staničení v m)
—	NAVRHOVANÁ STAVBA
–x––	DOČASNÝ ZÁBOR BĚHEM VÝSTAVBY (po dobu kratší než 1 rok)
ZS	ZAŘÍZENÍ STAVENIŠTĚ
☒ 10	STROM S PRŮMĚREM KMENE v cm NAVRŽENÝ K POKÁCENÍ
○ 25	STROM S PRŮMĚREM KMENE V CM - OCHRÁNĚNÝ BĚHEM VÝSTAVBY
▨	OCHRANA PŘÍJEZDU NA STAVBU BET. PANELY (předpokládáme využití stáv. panelu ze dna koryta)
▨	OCHRANA INŽ. SÍTÍ V PŘÍJEZDOVÉ CESTĚ NA STAVBU BET. PANELY (předpokládáme využití stáv. panelu ze dna koryta)
▨	VYJMUTÍ STÁV. PANELŮ ZE DNA A SVAHŮ KORYTA - BEZ DALŠÍCH ÚPRAV
▨	DOPLNĚNÍ BALVANITÝCH PRAHŮ DO DNA A SVAHŮ
▨	NAHRAZENÍ STÁV. STUPŇŮ BALVANITÝMI SKLUZY

STÁVAJÍCÍ SÍTĚ (provozovatel), umístění - ochranná pásma

Poznámka: ochranná pásma jsou znázorněna pouze v místech potenciálně dotčených stavbou

- - -	EL. VEDENÍ VN (ČEZ Distribuce), nadzemní - 7 m
- - -	EL. VEDENÍ NN (ČEZ Distribuce), nadzemní - bez OP
- - -	EL. VEDENÍ NN (ČEZ Distribuce), podzemní - 1 m
- ~ -	SDĚL. VEDENÍ (CETIN, a.s.), nadzemní - bez OP
- ~ -	SDĚL. VEDENÍ (CETIN, a.s.), podzemní - 1,5 m
- - -	PLYNOVOD VTL (GasNet, s.r.o.), podzemní - 4,0 m

SEZNAM STAVEBNÍCH OBJEKTŮ:

- **SO 01** KORYTO
- **SO 02** ROZDĚLOVACÍ OBJEKT
- **SO 03** TŮŇ
- **SO 04** KÁCENÍ

Katastrální území: Valkeřice [776629]

Souřadnicový systém S-JTSK, výškový systém Bpv

HLAVNÍ INŽENÝR PROJEKTU	PROJEKTANT	VYPRACOVAL
Ing. Marcel LAUERMAN	Ing. David BŮŽEK	Ing. David BŮŽEK

INVESTOR POVODÍ OHŘE, státní podnik

ENVISYSTEM s.r.o.
U Nikolajky 15, Praha 5
Tel. 2 51 56 60 62-3 , Fax. 2 51 56 09 24
e-mail: info@envisystem.cz

STAVBA

Revitalizace Merboltického potoka pod Rychnovem

SPEC.	stavební
STUPEŇ	DSJ
FORMÁT	7 A4
DATUM	01/ 2019
ZAK.ČÍSLO	

OBSAH

CHARAK. PŮDORYS - část 3. (ř.km 0,440 ÷ 0,680)

MĚŘÍTKO	ČÍS. VÝKR.
1 : 200	**D.3.3**