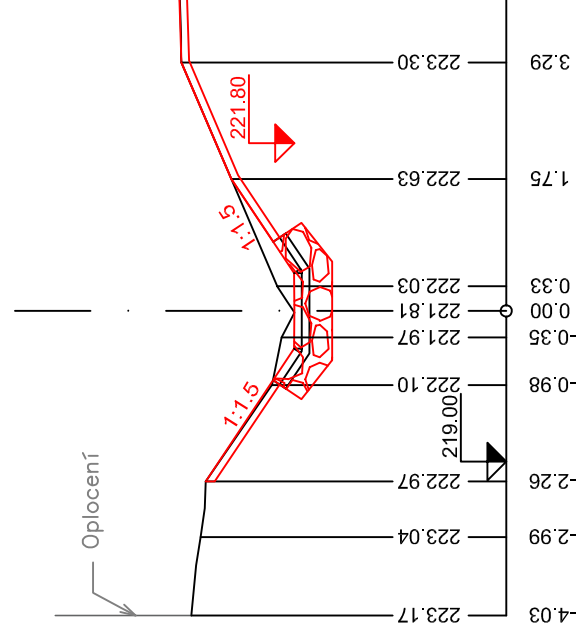


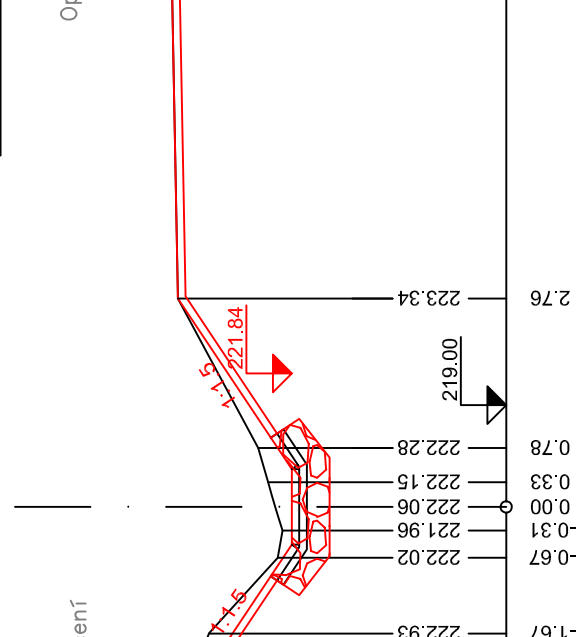
PF 1 KM 0.0097

Výkop	128 m ³
Spádní	0.00 m ³
Uprava pláň	574 m ³
Úhumus. a osetí	3.79 m ³
Rovňanina	112 m ³



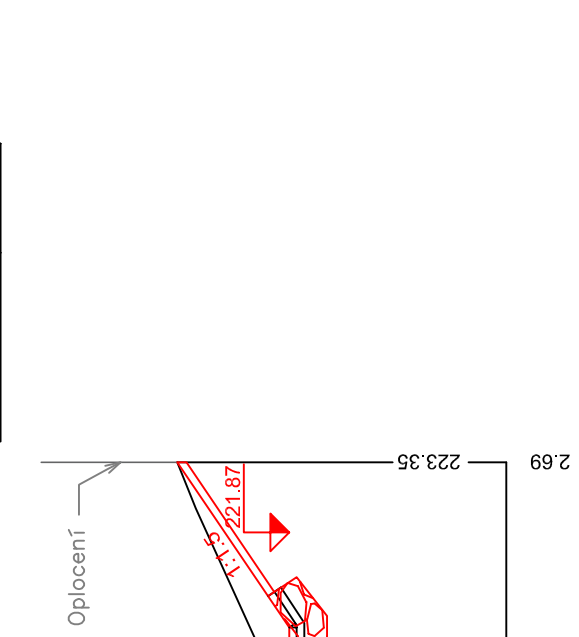
PF 3 KM 0.0338

Výkop	128 m ³
Spádní	0.00 m ³
Uprava pláň	584 m ³
Úhumus. a osetí	10.27 m ³
Rovňanina	112 m ³



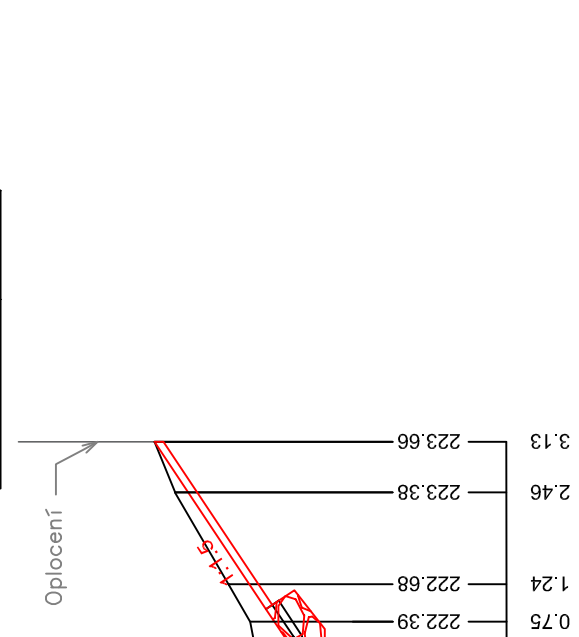
PF 5 KM 0.0583

Výkop	128 m ³
Spádní	0.00 m ³
Uprava pláň	584 m ³
Úhumus. a osetí	10.27 m ³
Rovňanina	112 m ³



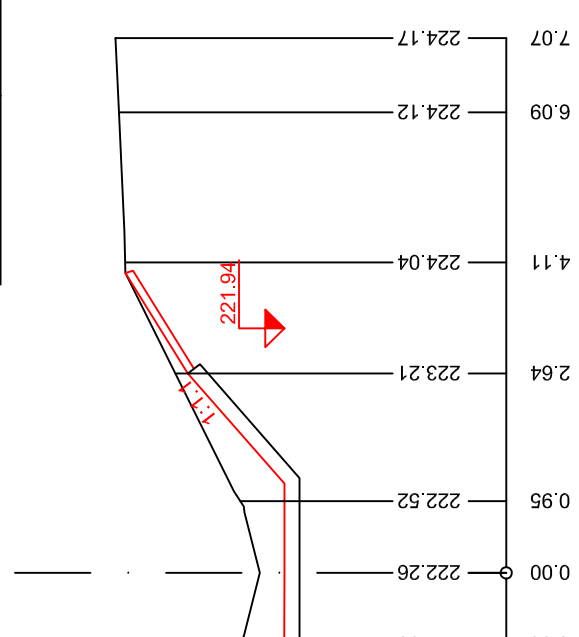
PF 7 KM 0.0824

Výkop	128 m ³
Spádní	0.00 m ³
Uprava pláň	584 m ³
Úhumus. a osetí	10.27 m ³
Rovňanina	112 m ³



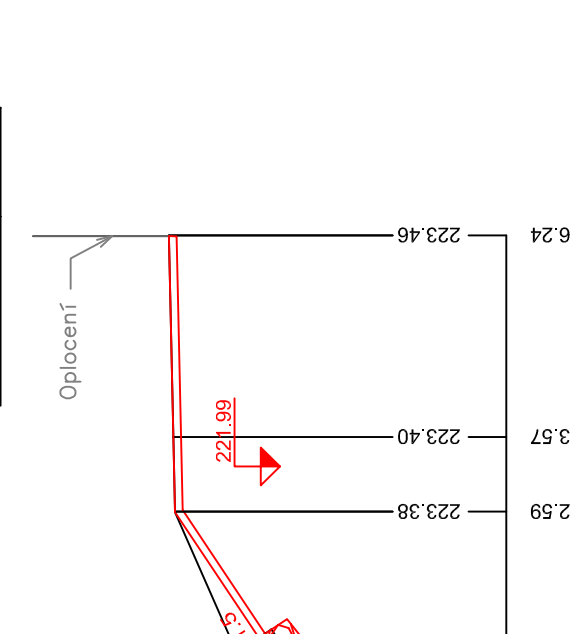
PF 9 KM 0.1022

Výkop	341 m ³
Spádní	0.00 m ³
Uprava pláň	0.00 m ³
Úhumus. a osetí	0.00 m ³
Rovňanina	0.00 m ³



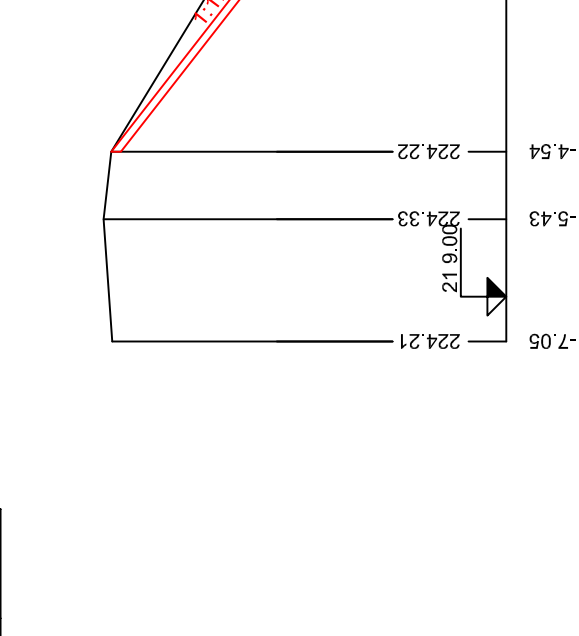
PF 11 KM 0.1168

Výkop	240 m ³
Spádní	0.00 m ³
Uprava pláň	352 m ³
Úhumus. a osetí	8.24 m ³
Rovňanina	112 m ³



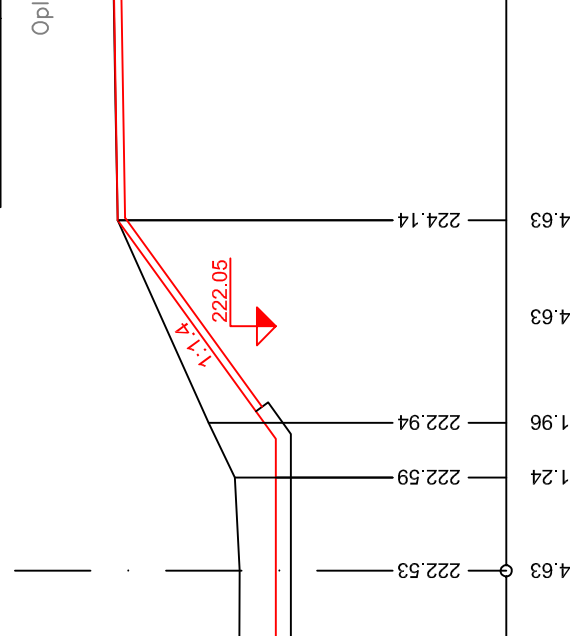
PF 13 KM 0.1397

Výkop	230 m ³
Spádní	0.00 m ³
Uprava pláň	352 m ³
Úhumus. a osetí	8.24 m ³
Rovňanina	112 m ³



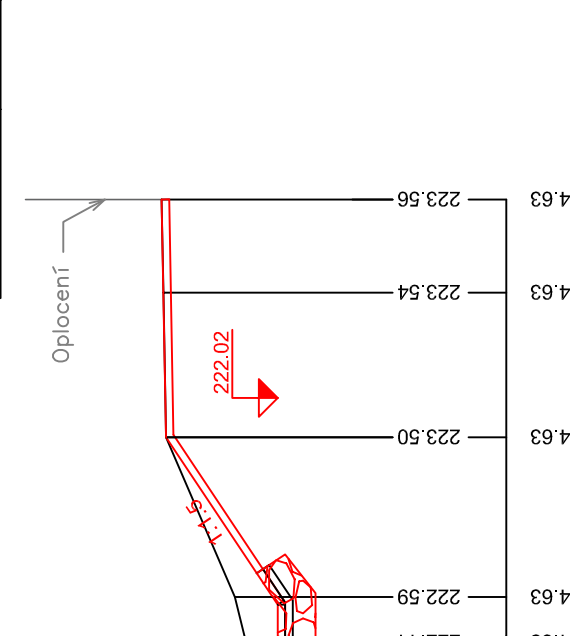
PF 15 KM 0.1632

Výkop	233 m ³
Spádní	0.00 m ³
Uprava pláň	354 m ³
Úhumus. a osetí	8.20 m ³
Rovňanina	112 m ³



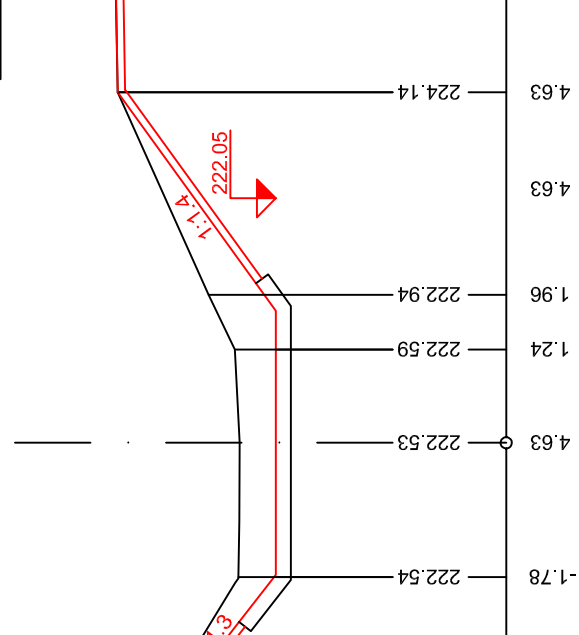
PF 17 KM 0.1859

Výkop	243 m ³
Spádní	0.00 m ³
Uprava pláň	315 m ³
Úhumus. a osetí	8.56 m ³
Rovňanina	112 m ³



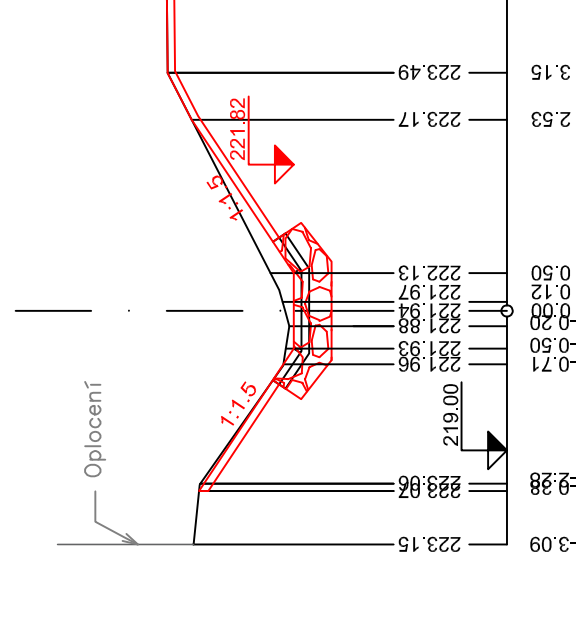
PF 19 KM 0.2042

Výkop	262 m ³
Spádní	0.00 m ³
Uprava pláň	462 m ³
Úhumus. a osetí	10.19 m ³
Rovňanina	112 m ³



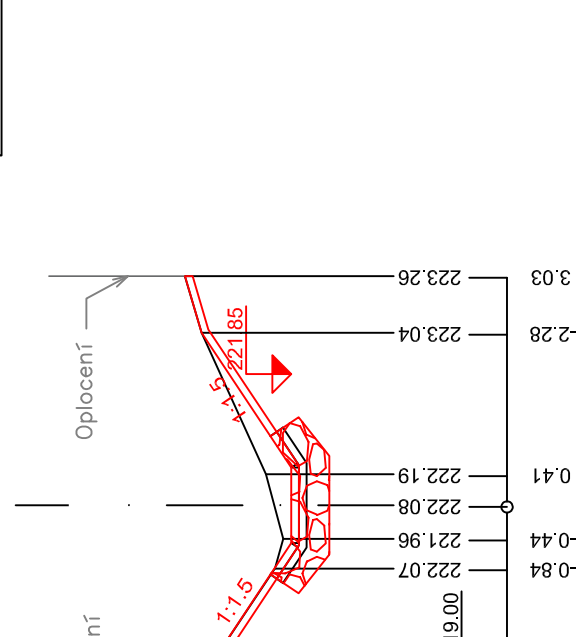
PF 2 KM 0.0209

Výkop	141 m ³
Spádní	0.00 m ³
Uprava pláň	532 m ³
Úhumus. a osetí	9.72 m ³
Rovňanina	112 m ³



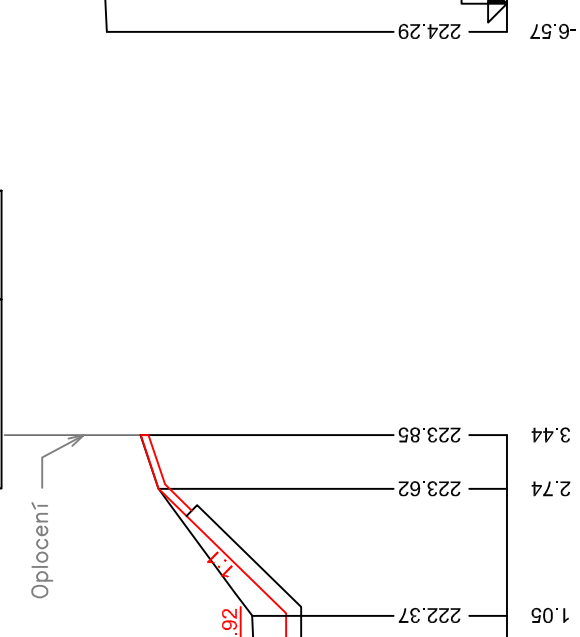
PF 4 KM 0.0451

Výkop	149 m ³
Spádní	0.00 m ³
Uprava pláň	532 m ³
Úhumus. a osetí	4.25 m ³
Rovňanina	112 m ³



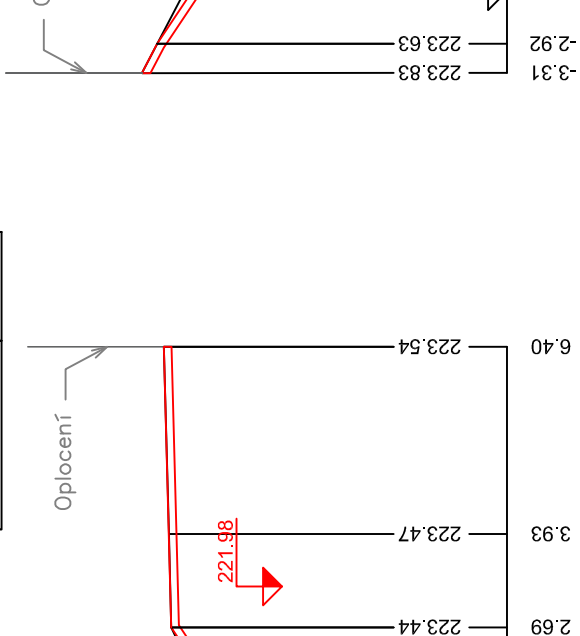
PF 6 KM 0.0713

Výkop	218 m ³
Spádní	0.00 m ³
Uprava pláň	0.00 m ³
Úhumus. a osetí	3.86 m ³
Rovňanina	112 m ³



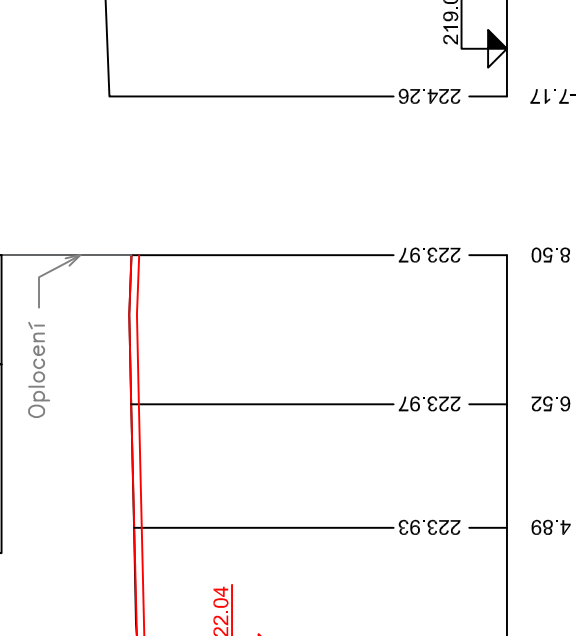
PF 8 KM 0.0978

Výkop	218 m ³
Spádní	0.00 m ³
Uprava pláň	0.00 m ³
Úhumus. a osetí	2.40 m ³
Rovňanina	112 m ³



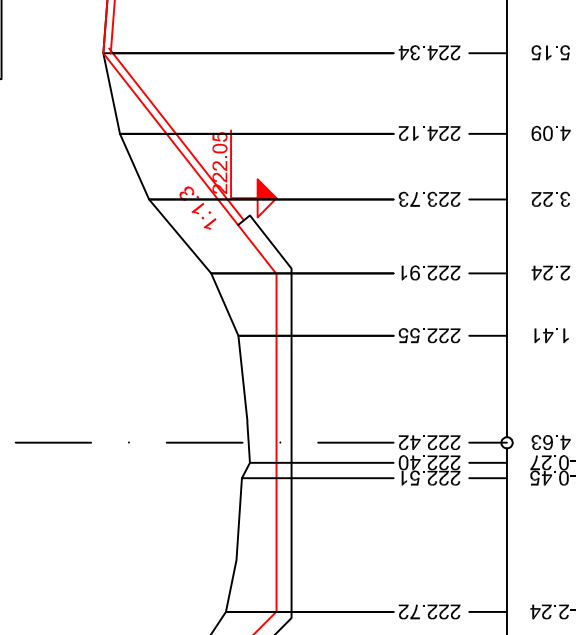
PF 10 KM 0.1128

Výkop	458 m ³
Spádní	0.00 m ³
Uprava pláň	0.00 m ³
Úhumus. a osetí	0.00 m ³
Rovňanina	0.00 m ³



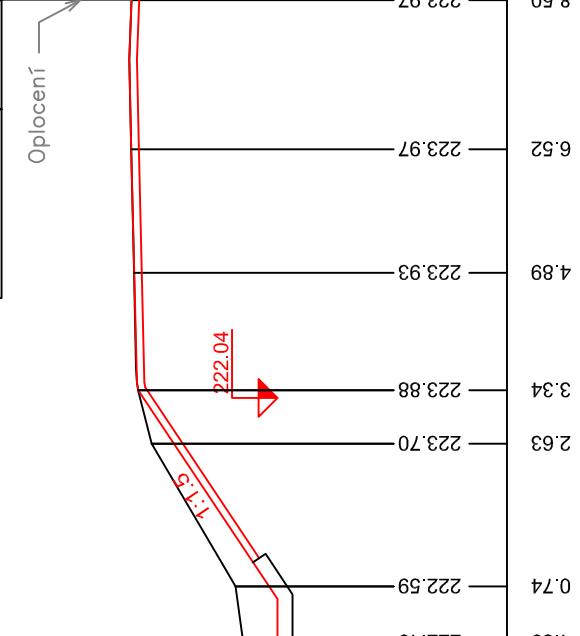
PF 12 KM 0.1289

Výkop	234 m ³
Spádní	0.00 m ³
Uprava pláň	371 m ³
Úhumus. a osetí	8.82 m ³
Rovňanina	112 m ³



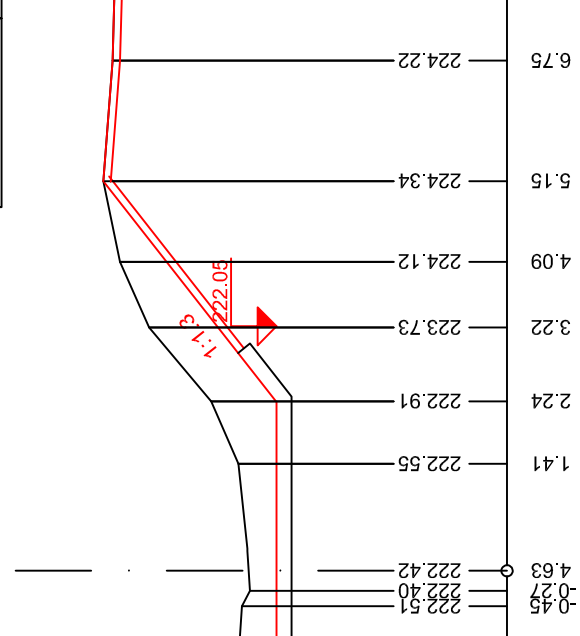
PF 14 KM 0.1506

Výkop	248 m ³
Spádní	0.00 m ³
Uprava pláň	371 m ³
Úhumus. a osetí	8.82 m ³
Rovňanina	112 m ³



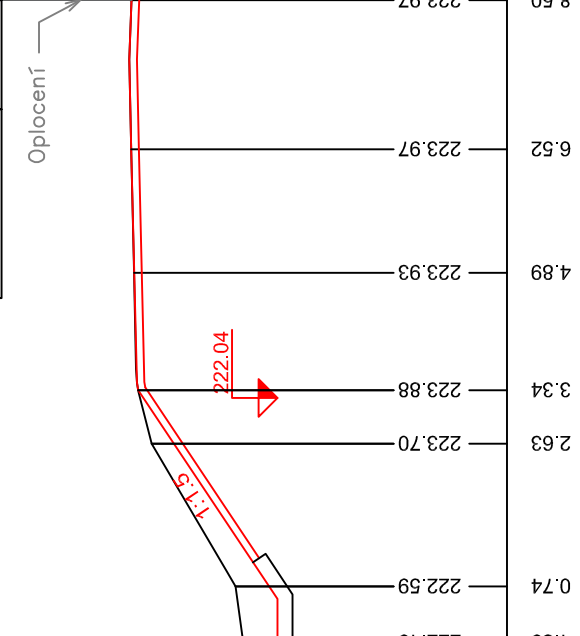
PF 16 KM 0.1761

Výkop	223 m ³
Spádní	0.00 m ³
Uprava pláň	355 m ³
Úhumus. a osetí	8.43 m ³
Rovňanina	112 m ³



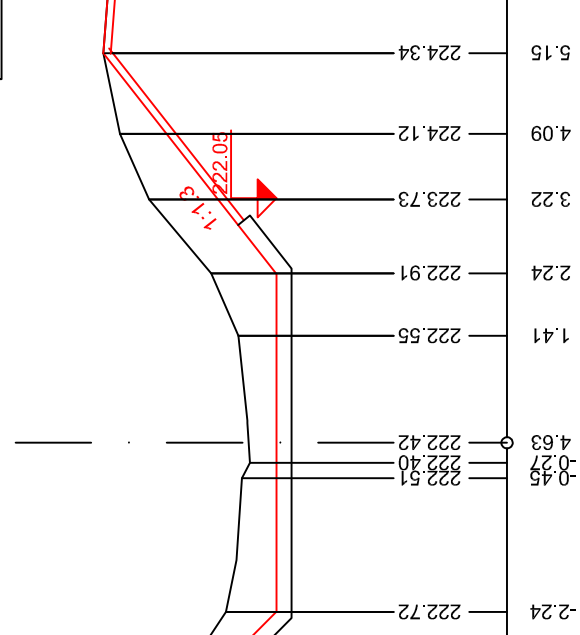
PF 18 KM 0.1974

Výkop	168 m ³
Spádní	0.00 m ³
Uprava pláň	518 m ³
Úhumus. a osetí	10.66 m ³
Rovňanina	0.00 m ³



PF 20 KM 0.2070

Výkop	481 m ³
Spádní	0.00 m ³
Uprava pláň	919 m ³
Úhumus. a osetí	9.75 m ³
Rovňanina	0.00 m ³



VÝPRACOVANÉ	ZODP. PROJ.	POVOŘÍ MORAVY, S.P.
ING. VERONIKA ŠIMKOVÁ	ING. ALEŠ ZÁRUBA	ZÁVOD DÝJE, HUSOVA 780,
		675 71 NÁMĚSTÍ NAD OSLOVOU
		T+420 565 382 642,
INVESTICE PVOŘÍ MORAVY, S.P.	DRÁŽSKÁ 11, 602 00 BRNO	FORMÁT
STAVBA		844
		STUPĚŇ
		11/2023
		MĚŘÍTKO
		1:100
		KOTOVÁNÍ V
		M
		Č. ZAKÁZKY

OBSAH:	Příloha ke zprávě	D.3