


POVODÍ LABE, státní podnik

ZÁMĚR NA REALIZACI SLUŽBY - aktualizace č. 1

Výrovka, Dobřichov, údržba břehového porostu dle
dendrologického posudku, ř. km 13,400 - 13,960



Zpracoval:	Ing. Ivan Princ technická skupina dne: 15. 1. 2024	
Schválil:	Ing. Petr Michalovich ředitel závodu dne: 19. 01. 2024	
Vyhlášeno Dokumentační komisí:	dne: 29. 1. 2024 číslo zápisu: 1/2024	
		Tajemník Dokumentační komise

	1/2024	
--	---------------	--

Záměr akce mimo jiné obsahuje:**a) identifikační údaje o plánované stavbě v členění:**

název stavby – tok, název	Výrovka, Dobřichov, údržba břehového porostu dle dendrologického posudku, ř. km 13,400 - 13,960
místo, případně ř. km, k. ú.	Výrovka ř. km 13,400- 13,960, Dobřichov
Inventární číslo DM	-
identifikátor ISYPO	-

b) Odůvodnění účelnosti veřejné zakázky, které bude zejména obsahovat:**- *Popis potřeb, které mají být splněním veřejné zakázky naplněny (důvod, proč je akce připravována).***

Důvodem pro předmětný zásah je údržba břehového porostu na řece Výrovce v ř. km 13,400-13,960. Tento zásah proběhne v souladu s vypracovaným dendrologickým posudkem, který vypracoval Michal Kindl, v listopadu 2022. V rámci tohoto posudku byl inventarizován břehový porost ve výše uvedeném úseku a byla stanovena opatření dle naléhavosti do čtyř skupin.

0 silně naléhavý – okamžité provedení, provést do roka, hrozí prodlení

1 naléhavý – provést do roka

2 málo naléhavý – provést do dvou let

3 nenaléhavý – provést do tří let

Jednotlivé stromy jsou v terénu označeny štítky, číselná řada 0001 - 0152 (čísla 0083 a 0089 nebyla použita)

Uvedeným zásahem dojde ke splnění povinností správce toku dle zákona č. 254/2001 Sb. v platném znění.

- *Popis předmětu veřejné zakázky (stávající stav, cíl).*

Celkem bylo evidováno 150 ks stromů a na základě dendrologického posudku bude:

- 53 ks stromů pokáceno (tato zakázka se netýká odstranění těchto jedinců)

- 35 ks stromů ošetřeno, (ošetření těchto jedinců je předmětem této zakázky viz příloha č. 1)

- 62 ks stromů ponecháno bez zásahu

- *Popis vzájemného vztahu předmětu veřejné zakázky a potřeb zadavatele - popis do jaké míry přispěje realizace veřejné zakázky k naplnění potřeb zadavatele.*

Předmět veřejné zakázky je v souladu s povinnostmi správce toku, které vyplývají ze zákona č. 254/2001 Sb. v platném znění.

- *Rizika nerealizace veřejné zakázky, snížení kvality plnění, vynaložení dalších finančních nákladů.*

V případě neprovedení zásahu je ohrožena bezpečnost procházejících osob, dále hrozí pád stromu do vodního toku, přičemž vzniklá překážka může způsobit nežádoucí vzdušní hladiny, vyběžení mimo koryto, ohrožení přilehlých pozemků a s tím spojené škody na majetku třetích osob.

- *Popis variant naplnění potřeb a zdůvodnění zvolené alternativy veřejné zakázky (odůvodnění, proč není možné dosáhnout cíle vlastními silami).*

Z kapacitních a odborných důvodů není možné realizovat akci vlastními silami.

- **Předpokládaný termín splnění veřejné zakázky.**
září - říjen 2024
- **Výsledek hodnocení VH majetku dle OS 14/2018 v platném znění, který se provádí vždy v rámci přípravy vlastního záměru veškerých stavebních akcí oprav nebo rekonstrukcí liniového majetku (úpravy toků)**
Neřeší se - nejedná se o liniový majetek či úpravu toku
- c) **kvalifikovaný propočet nákladů na realizaci stavby s uvedením způsobu stanovení těchto nákladů, v relevantních případech vč. odhadu návratnosti investice (např. MVE),**
Předpokládaná cena za provedení prací byla stanovena empiricky, kdy byly vzaty v úvahu cenové nabídky na již v minulosti realizované akce obdobného rozsahu a činí **250 000,- Kč**.
- d) **požadavky na celkové urbanistické a architektonické řešení stavby a požadavky na stavebně technické řešení stavby, na tepelně technické vlastnosti stavebních konstrukcí, odolnost a zabezpečení z hlediska požární a civilní ochrany, souhrnné požadavky na plochy a prostory apod.,**
Vzhledem k charakteru akce není řešeno
- e) **územně technické podmínky pro přípravu území, včetně napojení na rozvodné a komunikační sítě a kanalizaci, rozsah a způsob zabezpečení přeložek sítí, napojení na dopravní infrastrukturu, vliv stavby, provozu nebo výroby na životní prostředí, zábor zemědělského a lesního půdního fondu apod.,**
Před zahájením prací je potřeba vlastníky všech dotčených pozemků, hlavně nutných k přístupu k vodnímu toku oslovit, a pozemky po dokončení prací navrátit do původního stavu.
Dále je potřeba počítat se ztíženým úklidem dřevní hmoty. **Doporučujeme prohlídku místa plnění!**
- f) **údaje o výskytu chráněných území (CHKO, NP, NPP, PP, PR, Natura, EVL apod.) event. o chráněných druzích rostlin a živočichů a o jiných způsobech ochrany (kulturní památka, technická památka apod.),**
Lokalita se nenachází v žádném z výše uvedených druhů chráněných území. V rámci přípravy byl s místně příslušným OOP projednán zásah do VKP a získán souhlas viz příloha č. 4- rozhodnutí č. j.: MUKOLIN/OZPZ 17891/23-gr ze dne 28. 02. 2023.
- g) **v relevantních případech vyjádření, že zamýšlená investice nebo oprava není v rozporu se závazným Plánem dílčích povodí,**
Zamýšlená akce není v rozporu se závazným plánem dílčích povodí
- h) **majetkoprávní vztahy:**
seznam pozemků pod posuzovaným územím, které je ve vlastnictví České republiky s právem hospodaření pro Povodí Labe, státní podnik. Informace o pozemcích tvoří přílohu č. 3 tohoto záměru.

Parcelní číslo:	Katastrální území	Druh pozemku:	vlastník:
647/1	Dobřichov	vodní plocha	ČR s právem hospodařit s tímto majetkem pro Povodí Labe, státní podnik, Hradec Králové
658/1	Dobřichov	ostatní plocha	ČR s právem hospodařit s tímto majetkem pro Povodí Labe, státní podnik, Hradec Králové
658/2	Dobřichov	ostatní plocha	ČR s právem hospodařit s tímto majetkem pro Povodí Labe, státní podnik, Hradec Králové

659/1	Dobřichov	ostatní plocha	ČR s právem hospodařit s tímto majetkem pro Povodí Labe, státní podnik, Hradec Králové
659/2	Dobřichov	ostatní plocha	ČR s právem hospodařit s tímto majetkem pro Povodí Labe, státní podnik, Hradec Králové

i) **požadavky na zabezpečení budoucího provozu (užívání) stavby energiemi, vodou, pracovníky apod. a předpokládanou výši finančních potřeb jak provozu, tak i reprodukce pořízeného majetku a zdroje jejich úhrady v roce následujícím po roce uvedení stavby do provozu**

-

j) **v relevantních případech upozornění na nutnost zajištění povolení mimořádné manipulace pro realizaci stavby,**

Realizace této akce si nevyžádá nutnost zajištění mimořádné manipulace

k) **výkresy a schémata určená správcem programu (u akcí, které je možno hradit z prostředků dotačních programů),**

Akce nebude hrazená z prostředků dotačních titulů

l) **rozdělení stavby na stavební objekty a provozní soubory s určením u každého z nich jednotlivě zda jde o opravu či investici (včetně uvedení DHM v relevantních případech). Současně musí rozdělení na stavební objekty a provozní soubory korespondovat s rozdělením ve stávající evidenci DHM (v případě investic s předpokládaným vznikem nových DHM pak musí záměr obsahovat i návrh rozdělení stavebních objektů a provozních souborů pro budoucí zařazení do DHM)**

akce nebude rozdělena na jednotlivé SO

m) **rozhodující projektované parametry ve tvaru (u akcí, které je možno hradit z prostředků dotačních programů) :**

U této akce se nepředpokládá hrazení z prostředků dotačních titulů

Přílohy:

P1_Soupis prací arboristika

P2_Mapový podklad

P3_Informace o pozemcích

P4_Rozhodnutí - povolení k zásahu do VKP

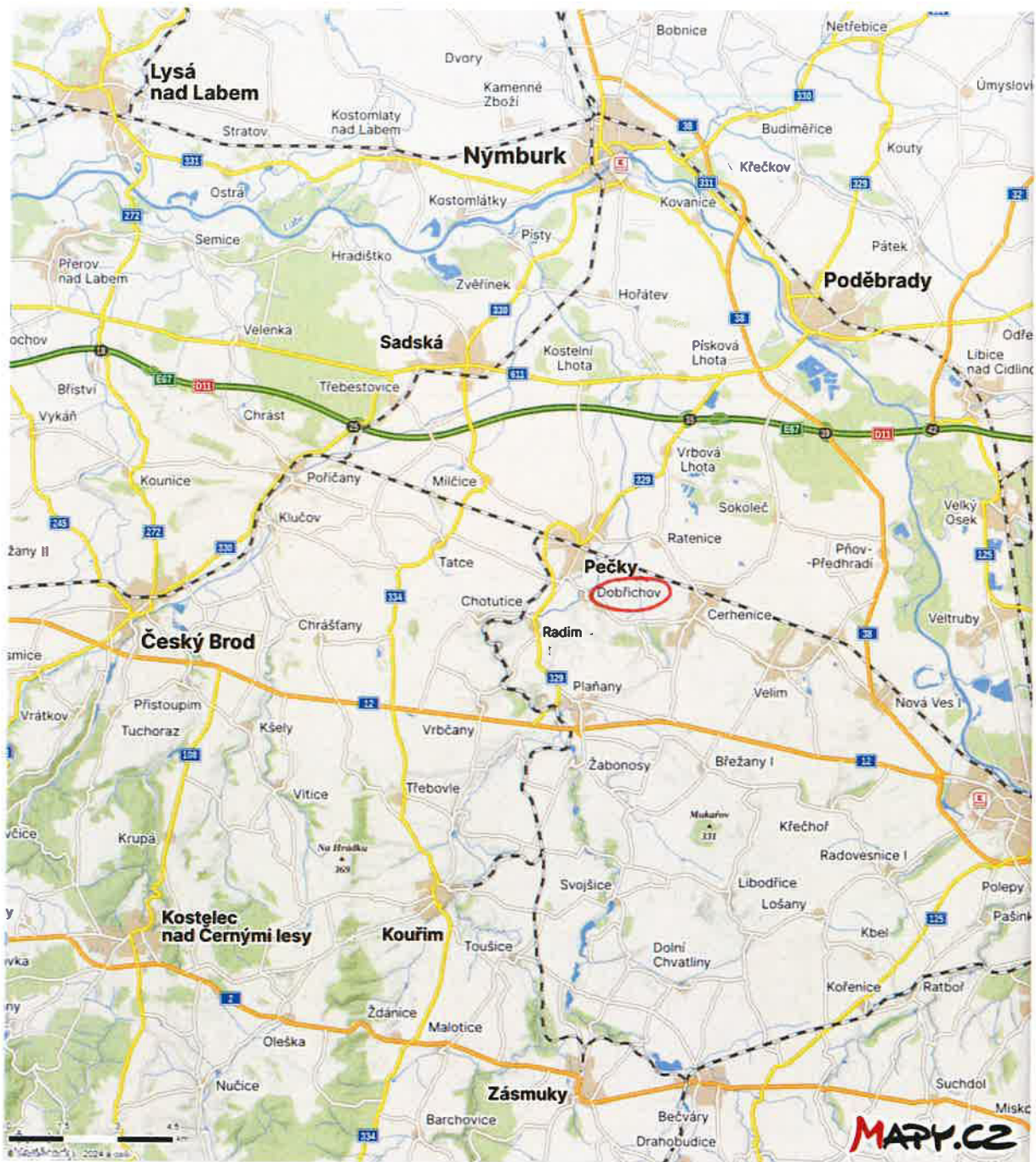
Příloha č. 1 - Soupis prací arboristika

číslo štítku	taxon	obvod kmene (cm)	Výška [m]	opatření dle seznamu technologií SZKT-ISA	poznámka	Kč
12	Quercus robur	74	8	RZ, PV	zvýšit podjezdovou výšku; perspektivní strom	
14	Fraxinus pensylvanica	14-30	5 až 7	RV	skupina mladých semenáčů; výchovný řez	
16	Quercus robur	31	6	RV	perspektivní; vyřezat jasany v sousedství	
17	Fraxinus pensylvanica	82	12	PV		
21	Fraxinus pensylvanica	39	7	RV,PV	hojící se poškození báze	
24	Fraxinus pensylvanica	31	6	RV		
26	Picea abies	59	9	PV		
27	Tilia cordata	80	10	PV,RZ,LR	odstranit kodominanty	
28	Tilia cordata	73	10	PV	roztržené tlakové větvení; na dožití	
29	Alnus glutinosa	14-41	11	PV	vícekmenný; pařezové výmladky	
30	Fraxinus excelsior	80	12	RZ, PV	perspektivní	
31	Tilia cordata	74	11	PV	na dožití; sekundární koruna, tlakové větvení	
32	Fraxinus excelsior	90	11	RZ, PV	perspektivní	
33	Tilia cordata	75	9	PV+RL	odříznout kodominant	
36	Fraxinus excelsior	68	11	PV		
37	Tilia cordata	75	10	PV+RL	dvojkmen v tlakové vidlici; potlačit kodominantní větvení	
50	Salix babylonica 'Pendula'	420	18	RO o 30%	mohutný dvojkmen - odlehčit	
51	Salix alba - pyramidální kultivar	242	17	PV	pěkné stromořadí bílých vrb	
52	Salix alba - pyramidální kultivar	172	17	PV		
53	Salix alba - pyramidální kultivar	175	17	PV		
54	Salix alba - pyramidální kultivar	192	17	PV		
55	Salix alba - pyramidální kultivar	191	16	PV	rozsáhlá nekróza v bázi až do výšky 160 cm	
56	Salix alba - pyramidální kultivar	205	17	PV		

57	Salix alba - pyramidální kultivar	151	17	PV		
58	Acer platanoides	279	19	RZ+RL+DV 2t	dvojkmen v tlakové dvidlici; odlehčit kmen nakloněnýk cestě o 10%	
63	Salix alba	206+ 210	15	RL o 30%	dvojkmen, původně trojkmen, jeden kmen odříznut, infekce kmene po řezných ranách	
67	Salix alba	158	14	RL + PV	RL větve směrem k objektu o 30%	
69	Salix fragilis	122	11	RB	poranění kmene, odlomená větev, odstranit nalomené větve	
72	Salix fragilis	62	8	PV		
76	Fraxinus pensylvanica	16-44	10	RR	vícekmne, ponechat nejsilnější kmeny, vyřezat konkurenční	
78	Fraxinus excelsior	64	11	PV	odříznout 2 spodní větve	
85	Fraxinus pensylvanica	87	10	PV		
88	Acer campestre	30+51	10	RL	dvojkmen; odstranit slabší kmen zasahující do průtočného profilu	
95	Quercus robur	103	10	PV	náklon od vody; upravit podchozí výšku	
113	Salix fragilis	166+ 170+ 150	14	RO o 30%	trojkmen, jeden z kmenů zasahuje do toku; dutina v kmeni	
cena celkem za arboristiku						- Kč
zajištění obnovy zpevněných a nezpevněných komunikací						
zajištění písemných souhlasných vyjádření všech dotčených vlastníků a případných uživatelů všech pozemků souvisejících s akcí s jejich konečnou úpravou po dokončení prací.						
veškerý úklid a uvedení do řádného stavu						
zajištění mezideponií						
Odkup veškeré dřevní hmoty (uvádějte kladnou hodnota bude odečteno od ceny díla)						
Celková cena						- Kč

vyplnit pouze žlutá pole

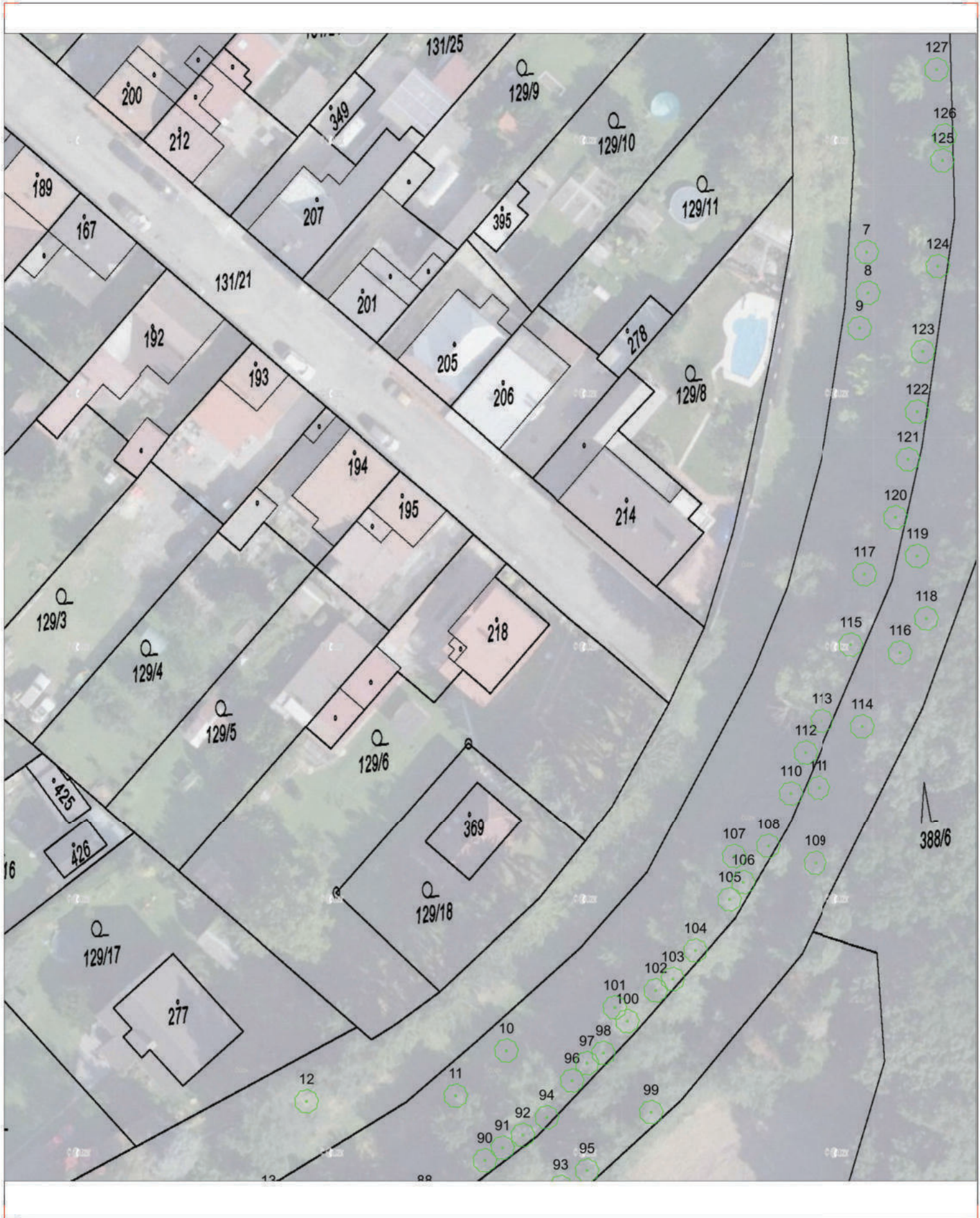
Příloha č. 2 -Mapový podklad





Výrovka, Dobřichov - dendrologický posudek
ř. km 13,400 - 13,960
zpracovali: M. Kindl, Ing. M. Kindlová
září 2022
M 1 : 600





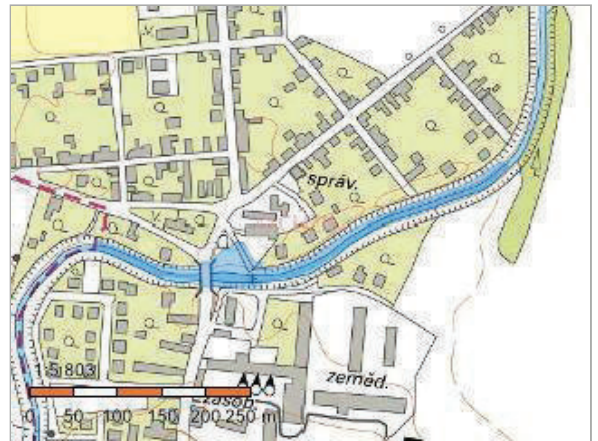




Příloha č. 3 -Informace o pozemcích

Informace o pozemku

Parcelní číslo:	647/1
Obec:	Dobřichov [533289]
Katastrální území:	Dobřichov [627801]
Číslo LV:	632
Výměra [m ²]:	7628
Typ parcely:	Parcela katastru nemovitostí
Mapový list:	KMD
Určení výměry:	Graficky nebo v digitalizované mapě
Způsob využití:	koryto vodního toku přirozené nebo upravené
Druh pozemku:	vodní plocha



Vlastníci, jiní oprávnění

Vlastnické právo	Podíl
Česká republika	
Právo hospodařit s majetkem státu	Podíl
Povodí Labe, státní podnik, Víta Nejedlého 951/8, Slezské Předměstí, 50003 Hradec Králové	

Nesoulady

Popis	Řízení
Nesoulad druhu pozemku se skutečným stavem	ZDŘ-577/2022-204

Způsob ochrany nemovitosti

Nejsou evidovány žádné způsoby ochrany.

Seznam BPEJ

Parcela nemá evidované BPEJ.

Omezení vlastnického práva

Nejsou evidována žádná omezení.

Jiné zápisy

Nejsou evidovány žádné jiné zápisy.

📌 Řízení, v rámci kterých byl k nemovitosti zapsán cenový údaj

Nemovitost je v územním obvodu, kde státní správu katastru nemovitostí ČR vykonává [Katastrální úřad pro Středočeský kraj, Katastrální pracoviště Kolín](#)

Zobrazené údaje mají informativní charakter. Platnost dat k 23.01.2023 08:00.

Informace o pozemku

Parcelní číslo:	658/1
Obec:	Dobřichov [533289]
Katastrální území:	Dobřichov [627801]
Číslo LV:	632
Výměra [m ²]:	2874
Typ parcely:	Parcela katastru nemovitostí
Mapový list:	KMD
Určení výměry:	Graficky nebo v digitalizované mapě
Způsob využití:	neplodná půda
Druh pozemku:	ostatní plocha



Vlastníci, jiní oprávnění

Vlastnické právo	Podíl
Česká republika	
Právo hospodařit s majetkem státu	Podíl
Povodí Labe, státní podnik, Víta Nejedlého 951/8, Slezské Předměstí, 50003 Hradec Králové	

Způsob ochrany nemovitosti

Nejsou evidovány žádné způsoby ochrany.

Seznam BPEJ

Parcela nemá evidované BPEJ.

Omezení vlastnického práva

Nejsou evidována žádná omezení.

Jiné zápisy

Nejsou evidovány žádné jiné zápisy.

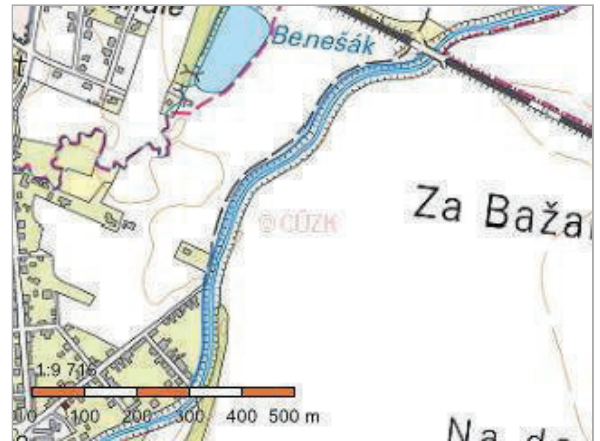
 Řízení, v rámci kterých byl k nemovitosti zapsán cenový údaj

Nemovitost je v územním obvodu, kde státní správu katastru nemovitostí ČR vykonává [Katastrální úřad pro Středočeský kraj, Katastrální pracoviště Kolín](#)

Zobrazené údaje mají informativní charakter. Platnost dat k 23.01.2023 08:00.

Informace o pozemku

Parcelní číslo:	658/2
Obec:	Dobřichov [533289]
Katastrální území:	Dobřichov [627801]
Číslo LV:	632
Výměra [m ²]:	6483
Typ parcely:	Parcela katastru nemovitostí
Mapový list:	KMD
Určení výměry:	Graficky nebo v digitalizované mapě
Způsob využití:	neplodná půda
Druh pozemku:	ostatní plocha



Vlastníci, jiní oprávnění

Vlastnické právo	Podíl
Česká republika	
Právo hospodařit s majetkem státu	Podíl
Povodí Labe, státní podnik, Víta Nejedlého 951/8, Slezské Předměstí, 50003 Hradec Králové	

Způsob ochrany nemovitosti

Nejsou evidovány žádné způsoby ochrany.

Seznam BPEJ

Parcela nemá evidované BPEJ.

Omezení vlastnického práva

Nejsou evidována žádná omezení.

Jiné zápisy

Typ
Zahájeny pozemkové úpravy

↗ Řízení, v rámci kterých byl k nemovitosti zapsán cenový údaj

Nemovitost je v územním obvodu, kde státní správu katastru nemovitostí ČR vykonává [Katastrální úřad pro Středočeský kraj, Katastrální pracoviště Kolín](#)

Zobrazené údaje mají informativní charakter. Platnost dat k 23.01.2023 08:00.

Informace o pozemku

Parcelní číslo:	659/1
Obec:	Dobřichov [533289]
Katastrální území:	Dobřichov [627801]
Číslo LV:	632
Výměra [m ²]:	2854
Typ parcely:	Parcela katastru nemovitostí
Mapový list:	KMD
Určení výměry:	Graficky nebo v digitalizované mapě
Způsob využití:	neplodná půda
Druh pozemku:	ostatní plocha



Vlastníci, jiní oprávnění

Vlastnické právo	Podíl
Česká republika	
Právo hospodařit s majetkem státu	Podíl
Povodí Labe, státní podnik, Víta Nejedlého 951/8, Slezské Předměstí, 50003 Hradec Králové	

Způsob ochrany nemovitosti

Nejsou evidovány žádné způsoby ochrany.

Seznam BPEJ

Parcela nemá evidované BPEJ.

Omezení vlastnického práva

Nejsou evidována žádná omezení.

Jiné zápisy

Nejsou evidovány žádné jiné zápisy.

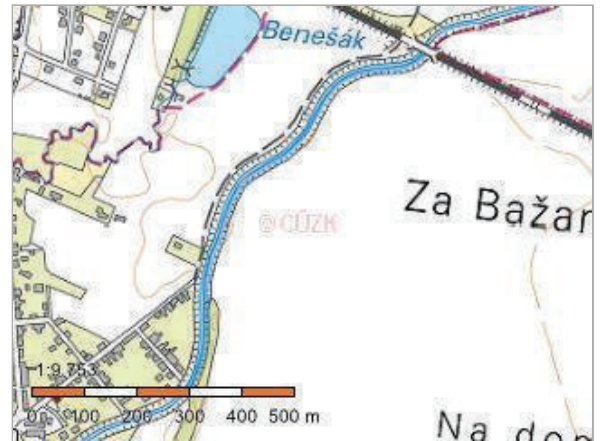
 Řízení, v rámci kterých byl k nemovitosti zapsán cenový údaj

Nemovitost je v územním obvodu, kde státní správu katastru nemovitostí ČR vykonává [Katastrální úřad pro Středočeský kraj, Katastrální pracoviště Kolín](#)

Zobrazené údaje mají informativní charakter. Platnost dat k 23.01.2023 08:00.

Informace o pozemku

Parcelní číslo:	659/2
Obec:	Dobřichov [533289]
Katastrální území:	Dobřichov [627801]
Číslo LV:	632
Výměra [m ²]:	6985
Typ parcely:	Parcela katastru nemovitostí
Mapový list:	KMD
Určení výměry:	Graficky nebo v digitalizované mapě
Způsob využití:	neplodná půda
Druh pozemku:	ostatní plocha



Vlastníci, jiní oprávnění

Vlastnické právo	Podíl
Česká republika	
Právo hospodařit s majetkem státu	Podíl
Povodí Labe, státní podnik, Víta Nejedlého 951/8, Slezské Předměstí, 50003 Hradec Králové	

Způsob ochrany nemovitosti

Nejsou evidovány žádné způsoby ochrany.

Seznam BPEJ

Parcela nemá evidované BPEJ.

Omezení vlastnického práva

Nejsou evidována žádná omezení.

Jiné zápisy

Typ
Zahájeny pozemkové úpravy

📍 Řízení, v rámci kterých byl k nemovitosti zapsán cenový údaj

Nemovitost je v územním obvodu, kde státní správu katastru nemovitostí ČR vykonává [Katastrální úřad pro Středočeský kraj, Katastrální pracoviště Kolín](#)

Zobrazené údaje mají informativní charakter. Platnost dat k 23.01.2023 08:00.

Příloha č. 4 -Rozhodnutí - povolení k zásahu do VKP

Městský úřad Kolín

Odbor životního prostředí a zemědělství

Karlovo náměstí 78, 280 12 Kolín I

tel.: +420 321 748 111, e-mail: zivotni.prostredi@mukolin.cz

sídlo odboru: Sokolská 545, Kolín II



Povodí Labe, státní podnik
Víta Nejedlého 951/8
500 03 HRADEC KRÁLOVÉ

Vaše čj. (zn.): PLa/2023/004088
Číslo jednací: MUKOLIN/OZPZ 17891/23-gr
Spisová zn.: OZPZ 1653/2023

Oprávněná
úřední osoba: Ing. Radek Smutný,
Ing. Martin Gregor, DiS.
Telefon: 321 748 300
E-mail: martin.gregor@mukolin.cz

IČO 70890005

Počet stran: 3
Příloh/listů: 0/0

Datum: 28.02.2023

ZÁVAZNÉ STANOVISKO ORGÁNU OCHRANY PŘÍRODY K ZÁSAHU DO VÝZNAMNÉHO KRAJINNÉHO PRVKU - VODNÍ TOK VÝROVKA (Ř.KM 13,400 – 13,960) NA P.P.Č. 647/1, 658/1, 658/2, 659/1 A 659/2 V K.Ú. DOBŘICHOV.

ROZHODNUTÍ

Městský úřad Kolín, odbor životního prostředí a zemědělství, jako věcně příslušný orgán ochrany přírody dle ust. § 75 odst. 1 písm. c) zákona ČNR č. 114/1992 Sb., o ochraně přírody a krajiny, v platném znění (dále jen "ZOPK"), a místně příslušný správní orgán dle ust. § 11 odst. 1 písm. b) zákona č. 500/2004 Sb., správní řád, v platném znění (dále jen „správní řád“), na území vymezeném v ustanovení § 1 odst. 10 vyhlášky č. 346/2020 Sb., o stanovení správních obvodů obcí s rozšířenou působností, území obvodů hlavního města Prahy a příslušnosti některých obcí do jiného okresu, v platném znění, vykonávající státní správu v ochraně přírody podle ust. § 77 odst. 1 písm. a) ZOPK, dle ust. § 4 odst. 2 ZOPK, **vydává,**

pro účastníka řízení dle ust. § 27 odst. 1 správního řádu -

**Povodí Labe, státní podnik, V. Nejedlého 951/8, 500 03 Hradec Králové 3 – Slezské Předměstí,
IČO: 70890005**

souhlasné závazné stanovisko

k zamýšlenému zásahu do významného krajinného prvku vodní tok Výrovka (ř.km 13,400 – 13,960) na p.p.č. 647/1, 658/1, 658/2, 659/1 a 659/2 v k.ú. Dobřichov.

Vlastní zásah má spočívat v odstranění 53 ks dřevin a odborném ošetření 35 ks dřevin, které jsou součástí břehového porostu vodního toku Výrovka v ř. km 13,400 – 13,960 a bude proveden dle dendrologického posudku, který zpracoval Michal Kindl a Ing. Markéta Kindlová v listopadu 2022.

Důvodem odstranění dřevin je jejich špatný zdravotní stav nebo zhoršená stabilita a fakt, že rostou v korytě vodního toku a omezují průtočný profil. Ošetření dřevin bude provedeno pro zajištění jejich provozní bezpečnosti. Dřeviny budou odstraněny v rámci správy vodního toku.

Zásah je možné provést za dodržení následujících podmínek:

1. odstranění předmětných dřevin může být provedeno pouze v době vegetačního klidu, které je definováno ve vyhlášce č. 189/2013 Sb., ve znění vyhlášek 222/2014 Sb. a 86/2019 Sb., jako období přirozeného útlumu fyziologických a ekologických funkcí dřeviny (nejčastěji tj. začátek listopadu až konec března),

2. doplnění břehového porostu vodního toku Výrovka o celkem 32 ks dřevin, z toho
 - o 4 ks jasanů ztepilých, 4 ks olší lepkavých, 4 ks javorů babyka, 3 ks třešní ptačích o obvodu kmínku 8 - 10 cm,
 - o 10 ks jilmů vazů o obvodu kmínku 4 - 10 cm,
 - o 5 ks střemchy obecné o obvodu kmínku 6 - 8 cm,bude provedeno nejpozději do 2 let od odstranění dřevin,
3. plánované ošetření 35 ks dřevin musí být provedeno v souladu se standardy ochrany přírody – řez dřevin,
4. práce při odstraňování dřevin musí být provedeny šetrně, aby nedošlo k poškození ostatních dřevin rostoucích v blízkosti dřevin kácených,
5. orgánu ochrany přírody MěÚ Kolín bude písemně (e-mailem, telefonicky) oznámen termín provádění zásahu (minimálně s předstihem tři dny).

Platnost tohoto rozhodnutí (zahájení plánovaného zásahu) je stanovena na dva roky od nabytí jeho právní moci.

Tímto rozhodnutím není dotčena povinnost vyplývající z ustanovení § 8 odst. 2 ZOPK.

Odůvodnění:

Městský úřad Kolín, odbor životního prostředí a zemědělství, obdržel dne 24.01.2023 žádost od Povodí Labe, státní podnik, V. Nejedlého 951/8, 500 03 Hradec Králové 3 – Slezské Předměstí, IČO: 70890005, podanou prostřednictvím Závodu Pardubice, Cihelna 135, 530 09 Pardubice, ve které žádá o vydání závazného stanoviska k zamýšlenému zásahu do významného krajinného prvku vodní tok Výrovka (ř.km 13,400 – 13,960) na p.p.č. 647/1, 658/1, 658/2, 659/1 a 659/2 v k.ú. Dobřichov, který má spočívat v odstranění 53 ks dřevin a odborném ošetření 35 ks dřevin, které jsou součástí břehového porostu vodního toku Výrovka v ř. km 13,400 – 13,960 a bude proveden dle dendrologického posudku, který zpracoval Michal Kindl a Ing. Markéta Kindlová v listopadu 2022. Důvodem odstranění dřevin je jejich špatný zdravotní stav nebo zhoršená stabilita a fakt, že rostou v korytě vodního toku a omezují průtočný profil. Ošetření dřevin bude provedeno pro zajištění jejich provozní bezpečnosti. Dřeviny budou odstraněny v rámci správy vodního toku.

Písemností č.j.: MUKOLIN/OZPZ 12420/23-gr ze dne 30.01.2023 bylo všem známým účastníkům zasláno oznámení o zahájení řízení. Zároveň byli účastníci řízení touto písemností vyzváni, aby se seznámili s podklady rozhodnutí a navrženými podmínkami rozhodnutí do 14.02.2023. Do dnešního dne nikdo žádnou námitku nebo připomínku nevznesl, proto má orgán ochrany přírody MěÚ Kolín zato, že s podklady rozhodnutí a navrženými podmínkami účastníci řízení souhlasí.

Při úvaze o vlivu odstranění výše uvedených dřevin na ekologicko – stabilizační funkci VKP vycházel orgán ochrany přírody MěÚ Kolín z poskytnutých informací ze žádosti doplněné o dendrologický posudek, který zpracovali Michal Kindl a Ing. Markéta Kindlová v listopadu 2022.

V rozhodnutí bylo stanoveno několik podmínek směřujících ke zmírnění dopadu plánovaného zásahu. Odstranění dřevin bylo omezeno na dobu vegetačního klidu, zejména proto, aby nedošlo k vyrušování ptáků v době hnízdění či dokonce k jejich usmrcení. Dále byly stanoveny podmínky k šetrnému provedení zásahu a zapěstování porostu a jeho doplnění, stejně jako podmínky pro odborné provedení ošetření dřevin. Jedná se o přibližně půl kilometru dlouhý úsek vodního toku, který prochází zastavěným územím a odstraňovány jsou provozně nebezpečné dřeviny a dřeviny rostoucí v korytě vodního toku. Dále v řešeném úseku vodního toku roste 62 vzrostlých dřevin, do kterých nebude zasahováno vůbec a je naplánovaná kompenzační výsadba 32 ks stanovištně vhodných dřevin. Je tedy možné předpokládat, že odstraněním předmětných dřevin nedojde k trvalému ohrožení či oslabení ekologicko-stabilizační funkce významného krajinného prvku vodní tok Výrovka ani k jeho zničení.

Z těchto důvodů bylo vydáno podmíněně souhlasné stanovisko.

Poučení o odvolání:

Proti tomuto rozhodnutí se lze odvolat do 15 dnů ode dne jeho oznámení ke Krajskému úřadu Středočeského kraje, odboru životního prostředí a zemědělství, Zborovská 11, 150 21 Praha 5, podáním učiněným u odboru životního prostředí a zemědělství Městského úřadu v Kolíně.

Dle ustanovení § 82 odst. 2 správního řádu se odvolání podává s potřebným počtem stejnopisů tak, aby jeden stejnopis zůstal správnímu orgánu a aby každý účastník dostal jeden stejnopis. Nepodá-li účastník potřebný počet stejnopisů, vyhotoví je správní orgán na náklady účastníka.

Dle ustanovení § 82 odst. 1 správního řádu je odvolání jen proti odůvodnění rozhodnutí nepřipustné.

otisk úředního razítka

Ing. Radek Smutný
vedoucí odboru životního
prostředí a zemědělství

Doručuje se:

Účastníkům řízení:

Povodí Labe, státní podnik, Víta Nejedlého č. p. 951/8, 500 03 Hradec Králové 3
Obec Dobřichov, Dobřichov č. p. 206, 289 11 Pečky

Digitálně podepsal Ing. Radek Smutný
Datum: 28.02.2023 14:45:09 +01:00