

Hráz P.B. na Vsetínské Bečvě - Vsetín - úprava hráze

Dokumentace pro provádění stavby

E.2. Dotčené parcely

Objednatel: Povodí Moravy, s.p.

1 IDENTIFIKAČNÍ ÚDAJE

1.1 Údaje o stavbě

Název stavby :	Hráz p. b. na Vsetínské Bečvě – Vsetín – úprava hráze
ID vodního útvaru:	40532000
vodní tok:	Vsetínská Bečva ř. km 15,800 až 16,510
ČHP:	4-11-01-069
Kraj:	Zlínský
Katastrální území:	Vsetín, (786764)

1.2 Údaje o objednateli

Povodí Moravy, s.p.

Se sídlem:	Dřevařská 11, 602 00 Brno
IČ:	708 90 013
DIČ:	CZ 708 90 013
Jednající:	MVDr. Václav Gargulák, generální ředitel
Zástupce ve věcech technických:	Ing. Miroslav Novák
tel:	585 711 231
fax:	585 711 214
e-mail:	novak@pmo.cz

1.3 Údaje o zpracovateli

AQUATIS a.s.

Se sídlem:	Botanická 834/56, 602 00 Brno
IČ:	46 34 75 26
DIČ:	CZ 46347526
Zastoupená:	Ing. Pavlem Kutálkem, generálním ředitelem
Zástupce ve věcech technických :	Ing. Tomáš Roth Ing. Eliška Heršová

Hlavní projektant:

Ing. Tomáš Roth, autorizovaný inženýr ČKAIT, registrační číslo 1005182

kategorie: Stavby vodního hospodářství a krajinného inženýrství

Tel.: 725 727 069 e-mail : tomas.roth@aquatis.cz

Ing. Oldřich Neumayer, CSc.

ČKAIT 1000055

Autorizovaný inženýr pozemních staveb

Autorizovaný inženýr vodních staveb

Tel.: 602 577 611 e-mail: oldrich.neumayer@aquatis.cz

2 SEZNAM VSTUPNÍCH PODKLADŮ

Jako vstupní podklady pro zpracování záborového elaborátu pro územní rozhodnutí sloužily tyto dokumenty:

- [1] katastrální mapy (aktuální ke dni 11. 12. 2018)
- [2] Geodetické zaměření (Povodí Moravy, s.p. 03/2014)
- [3] Geodetické zaměření detailů napojení (AQUATIS a.s. 06/2016, 04/2017)
- [4] aktualizované údaje ČHMÚ ke dni 11. 12. 2018

3 POLOHA STAVBY

Stavba se nachází severozápadně od Vsetína na pravém břehu Vsetínské Bečvy nad Semetínským mostem v ř. km 15,800 – 16,510.

Předmětem projektu je úprava 740 m pravobřežní hráze Vsetínské Bečvy pod Vsetínem v ř.km 15,800 od Semetínského mostu až po zavázání v ř.km 16,510 pod pravobřežním přítokem potoka Vesník (ř.km 16,550). Hráz bude upravena formou nového tělesa hráze umístěného převážně paralelně se stávající hrází v předsunuté poloze na pravobřežní bermě. Posledních 125 m bude z prostorových důvodů realizováno pomocí železobetonové zdi. Zavázání ŽB zdi bude realizováno v místě vyššího terénu a nebude jím nutné přecházet přes cyklostezku.

Úprava hráze se nachází na těchto katastrálních územích:

Vsetín [786764]

V Brně dne 11. 12. 2018

Vypracovala: Ing. Eliška Heršová

Seznam příloh:

- E.2.1. Tabulka dotčených parcel
- E.2.2. Informace o jednotlivých parcelách
- E.2.3. Vyjádření vlastníků dotčených parcel

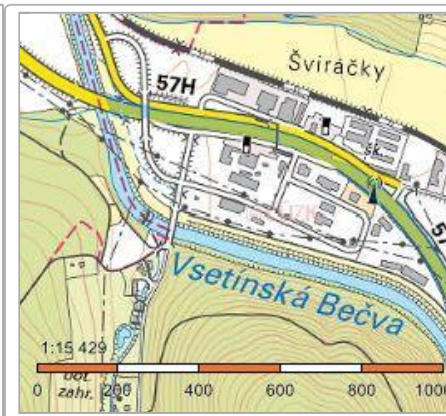
E.2.1. TABULKA DOTČENÝCH PARCEL:

LV	Parcelní číslo	Druh pozemku	Vlastnické právo	Adresa	Město	PSC	Výměra [m ²]	Trvalý zábor: [m ²]	Dočasný zábor: [m ²]
5677	12581/4	ostatní plocha, silnice	Ředitelství silnic a dálnic ČR	Na Pankráci 546/56	Praha - Nusle	140 00	35 411	0,00	444,23
10001	12586/2	ostatní plocha, neplodná půda	Město Vsetín	Svárov 1080	Vsetín	755 01	3 437	0,00	594,12
10001	12586/3	ostatní plocha, neplodná půda	Město Vsetín	Svárov 1080	Vsetín	755 01	3 188	0,00	456,70
10001	12588/3	ostatní plocha, manipulační plocha	Město Vsetín	Svárov 1080	Vsetín	755 01	262	0,00	245,26
10001	12589/2	ostatní plocha, manipulační plocha	Město Vsetín	Svárov 1080	Vsetín	755 01	102	0,00	95,52
10001	12591/1	ostatní plocha, neplodná půda	Město Vsetín	Svárov 1080	Vsetín	755 01	3 746	0,00	882,88
10001	12591/2	ostatní plocha, neplodná půda	Město Vsetín	Svárov 1080	Vsetín	755 01	2 058	0,00	1 663,01
10001	12592	ostatní plocha, ostatní komunikace	Město Vsetín	Svárov 1080	Vsetín	755 01	1 563	43,49	1 520,02
10001	12593	ostatní plocha, ostatní komunikace	Město Vsetín	Svárov 1080	Vsetín	755 01	1 553	4,53	1 548,01
4764	12594	ostatní plocha, neplodná půda	Povodí Moravy, s.p.	Dřevařská 932/11	Brno	602 00	35 589	6 408,14	11 337,63
10001	14600/1	ostatní plocha, neplodná půda	Město Vsetín	Svárov 1080	Vsetín	755 01	534	0,00	9,00
							Celkem:	6 456,16	18 796,38

E.2.2. Informace o jednotlivých parcelách

Informace o pozemku

Parcelní číslo:	12581/4
Obec:	Vsetín [541630]
Katastrální území:	Vsetín [786764]
Číslo LV:	5677
Výměra [m ²]:	35411
Typ parcely:	Parcela katastru nemovitostí
Mapový list:	DKM
Určení výměry:	Graficky nebo v digitalizované mapě
Způsob využití:	silnice
Druh pozemku:	ostatní plocha



Vlastníci, jiní oprávnění

Vlastnické právo	Podíl
Česká republika,	
Příslušnost hospodařit s majetkem státu	Podíl
Ředitelství silnic a dálnic ČR, Na Pankráci 546/56, Nusle, 14000 Praha 4	

Způsob ochrany nemovitosti

Nejsou evidovány žádné způsoby ochrany.

Seznam BPEJ

Parcela nemá evidované BPEJ.

Omezení vlastnického práva

Typ
Věcné břemeno (podle listiny)

Jiné zápisy

Typ
Zahájení exekuce - Ředitelství silnic a dálnic ČR

Řízení, v rámci kterých byl k nemovitosti zapsán cenový údaj

Nemovitost je v územním obvodu, kde státní správu katastru nemovitostí ČR vykonává [Katastrální úřad pro Zlínský kraj, Katastrální pracoviště Vsetín](#)

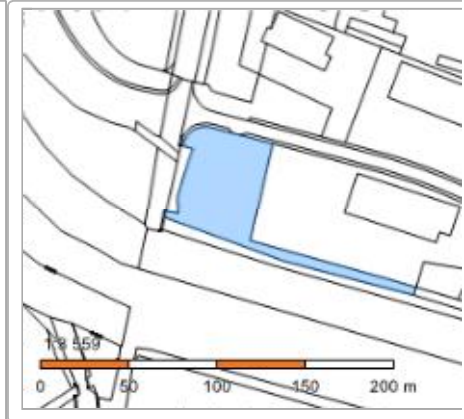
Zobrazené údaje mají informativní charakter. Platnost k 11.12.2018 08:00:00.

© 2004 - 2018 [Český úřad zeměměřický a katastrální](#), Pod sídlištěm 1800/9, Kobylisy, 18211 Praha 8
Podání určená katastrálním úřadům a pracovištím zasílejte přímo na [jejich e-mail adresu](#).

Verze aplikace: 5.5.3 build 0

Informace o pozemku

Parcelní číslo:	12586/2
Obec:	Vsetín [541630]
Katastrální území:	Vsetín [786764]
Číslo LV:	10001
Výměra [m ²]:	3225
Typ parcely:	Parcela katastru nemovitostí
Mapový list:	DKM
Určení výměry:	Ze souřadnic v S-JTSK
Způsob využití:	neplodná půda
Druh pozemku:	ostatní plocha



Vlastníci, jiní oprávnění

Vlastnické právo	Podíl
Město Vsetín, Svárov 1080, 75501 Vsetín	

Způsob ochrany nemovitosti

Nejsou evidovány žádné způsoby ochrany.

Seznam BPEJ

Parcela nemá evidované BPEJ.

Omezení vlastnického práva

Typ
Věcné břemeno (podle listiny)

Jiné zápisy

Nejsou evidovány žádné jiné zápisy.

Řízení, v rámci kterých byl k nemovitosti zapsán cenový údaj

Více informací k cenovým údajům naleznete v k aplikaci.

Nemovitost je v územním obvodu, kde státní správu katastru nemovitostí ČR vykonává [Katastrální úřad pro Zlínský kraj, Katastrální pracoviště Vsetín](#)

Zobrazené údaje mají informativní charakter. Platnost k 11.12.2018 08:00:00.

© 2004 - 2018 [Český úřad zeměměřický a katastrální](#), Pod sídlištěm 1800/9, Kobylisy, 18211 Praha 8
Podání určená katastrálním úřadům a pracovištím zasílejte přímo na [jejich e-mail adresu](#).

Verze aplikace: 5.5.3 build 0

Informace o pozemku

Parcelní číslo:	12586/3
Obec:	Vsetín [541630]
Katastrální území:	Vsetín [786764]
Číslo LV:	10001
Výměra [m ²]:	3188
Typ parcely:	Parcela katastru nemovitostí
Mapový list:	DKM
Určení výměry:	Graficky nebo v digitalizované mapě
Způsob využití:	neplodná půda
Druh pozemku:	ostatní plocha



Vlastníci, jiní oprávnění

Vlastnické právo	Podíl
Město Vsetín, Svárov 1080, 75501 Vsetín	

Způsob ochrany nemovitosti

Nejsou evidovány žádné způsoby ochrany.

Seznam BPEJ

Parcela nemá evidované BPEJ.

Omezení vlastnického práva

Typ
Věcné břemeno (podle listiny)

Jiné zápisy

Nejsou evidovány žádné jiné zápisy.

Řízení, v rámci kterých byl k nemovitosti zapsán cenový údaj

Více informací k cenovým údajům naleznete v k aplikaci.

Nemovitost je v územním obvodu, kde státní správu katastru nemovitostí ČR vykonává [Katastrální úřad pro Zlínský kraj, Katastrální pracoviště Vsetín](#)

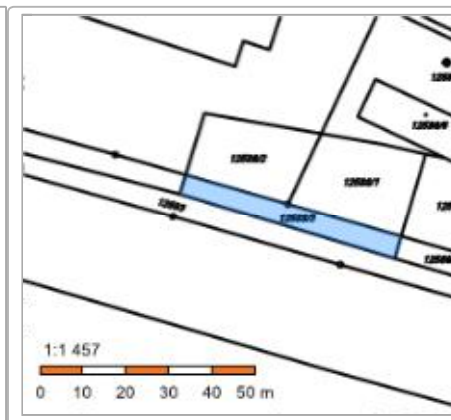
Zobrazené údaje mají informativní charakter. Platnost k 11.12.2018 08:00:00.

© 2004 - 2018 [Český úřad zeměměřický a katastrální](#), Pod sídlištěm 1800/9, Kobylisy, 18211 Praha 8
Podání určená katastrálním úřadům a pracovištím zasílejte přímo na [jejich e-mail adresu](#).

Verze aplikace: 5.5.3 build 0

Informace o pozemku

Parcelní číslo:	12588/3
Obec:	Vsetín [541630]
Katastrální území:	Vsetín [786764]
Číslo LV:	10001
Výměra [m ²]:	262
Typ parcely:	Parcela katastru nemovitostí
Mapový list:	DKM
Určení výměry:	Ze souřadnic v S-JTSK
Způsob využití:	manipulační plocha
Druh pozemku:	ostatní plocha



Vlastníci, jiní oprávnění

Vlastnické právo	Podíl
Město Vsetín, Svárov 1080, 75501 Vsetín	

Způsob ochrany nemovitosti

Nejsou evidovány žádné způsoby ochrany.

Seznam BPEJ

Parcela nemá evidované BPEJ.

Omezení vlastnického práva

Typ
Věcné břemeno (podle listiny)

Jiné zápisy

Nejsou evidovány žádné jiné zápisy.

Řízení, v rámci kterých byl k nemovitosti zapsán cenový údaj

Více informací k cenovým údajům naleznete v k aplikaci.

Nemovitost je v územním obvodu, kde státní správu katastru nemovitostí ČR vykonává [Katastrální úřad pro Zlínský kraj, Katastrální pracoviště Vsetín](#)

Zobrazené údaje mají informativní charakter. Platnost k 11.12.2018 08:00:00.

© 2004 - 2018 [Český úřad zeměměřický a katastrální](#), Pod sídlištěm 1800/9, Kobylisy, 18211 Praha 8
Podání určená katastrálním úřadům a pracovištím zasílejte přímo na [jejich e-mail adresu](#).

Verze aplikace: 5.5.3 build 0

Informace o pozemku

Parcelní číslo:	12589/2
Obec:	Vsetín [541630]
Katastrální území:	Vsetín [786764]
Číslo LV:	10001
Výměra [m ²]:	102
Typ parcely:	Parcela katastru nemovitostí
Mapový list:	DKM
Určení výměry:	Ze souřadnic v S-JTSK
Způsob využití:	manipulační plocha
Druh pozemku:	ostatní plocha



Vlastníci, jiní oprávnění

Vlastnické právo	Podíl
Město Vsetín, Svárov 1080, 75501 Vsetín	

Způsob ochrany nemovitosti

Nejsou evidovány žádné způsoby ochrany.

Seznam BPEJ

Parcela nemá evidované BPEJ.

Omezení vlastnického práva

Typ
Věcné břemeno (podle listiny)

Jiné zápisy

Nejsou evidovány žádné jiné zápisy.

Řízení, v rámci kterých byl k nemovitosti zapsán cenový údaj

Více informací k cenovým údajům naleznete v k aplikaci.

Nemovitost je v územním obvodu, kde státní správu katastru nemovitostí ČR vykonává [Katastrální úřad pro Zlínský kraj, Katastrální pracoviště Vsetín](#)

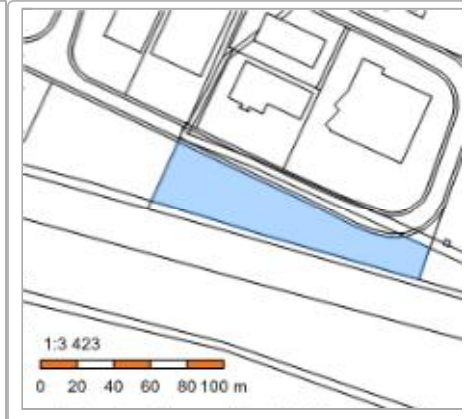
Zobrazené údaje mají informativní charakter. Platnost k 11.12.2018 08:00:00.

© 2004 - 2018 [Český úřad zeměměřický a katastrální](#), Pod sídlištěm 1800/9, Kobylisy, 18211 Praha 8
Podání určená katastrálním úřadům a pracovištím zasílejte přímo na [jejich e-mail adresu](#).

Verze aplikace: 5.5.3 build 0

Informace o pozemku

Parcelní číslo:	12591/1
Obec:	Vsetín [541630]
Katastrální území:	Vsetín [786764]
Číslo LV:	10001
Výměra [m ²]:	3746
Typ parcely:	Parcela katastru nemovitostí
Mapový list:	DKM
Určení výměry:	Graficky nebo v digitalizované mapě
Způsob využití:	neplodná půda
Druh pozemku:	ostatní plocha



Vlastníci, jiní oprávnění

Vlastnické právo	Podíl
Město Vsetín, Svárov 1080, 75501 Vsetín	

Způsob ochrany nemovitosti

Nejsou evidovány žádné způsoby ochrany.

Seznam BPEJ

Parcela nemá evidované BPEJ.

Omezení vlastnického práva

Typ
Věcné břemeno (podle listiny)

Jiné zápisy

Nejsou evidovány žádné jiné zápisy.

Řízení, v rámci kterých byl k nemovitosti zapsán cenový údaj

Nemovitost je v územním obvodu, kde státní správu katastru nemovitostí ČR vykonává [Katastrální úřad pro Zlínský kraj, Katastrální pracoviště Vsetín](#)

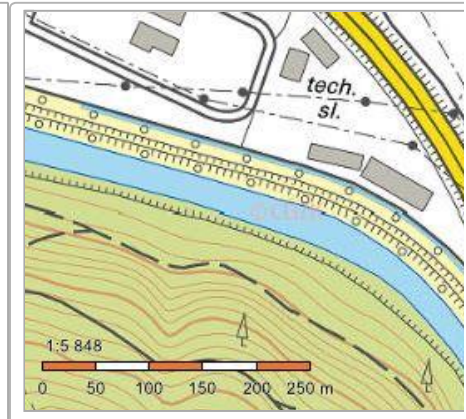
Zobrazené údaje mají informativní charakter. Platnost k 11.12.2018 08:00:00.

© 2004 - 2018 [Český úřad zeměměřický a katastrální](#), Pod sídlištěm 1800/9, Kobylisy, 18211 Praha 8
Podání určená katastrálním úřadům a pracovištím zasílejte přímo na [jejich e-mail adresu](#).

Verze aplikace: 5.5.3 build 0

Informace o pozemku

Parcelní číslo:	12592
Obec:	Vsetín [541630]
Katastrální území:	Vsetín [786764]
Číslo LV:	10001
Výměra [m ²]:	1563
Typ parcely:	Parcela katastru nemovitostí
Mapový list:	DKM
Určení výměry:	Graficky nebo v digitalizované mapě
Způsob využití:	ostatní komunikace
Druh pozemku:	ostatní plocha



Vlastníci, jiní oprávnění

Vlastnické právo	Podíl
Město Vsetín, Svárov 1080, 75501 Vsetín	

Způsob ochrany nemovitosti

Nejsou evidovány žádné způsoby ochrany.

Seznam BPEJ

Parcela nemá evidované BPEJ.

Omezení vlastnického práva

Typ
Věcné břemeno (podle listiny)

Jiné zápisy

Nejsou evidovány žádné jiné zápisy.

Řízení, v rámci kterých byl k nemovitosti zapsán cenový údaj

Nemovitost je v územním obvodu, kde státní správu katastru nemovitostí ČR vykonává [Katastrální úřad pro Zlínský kraj, Katastrální pracoviště Vsetín](#)

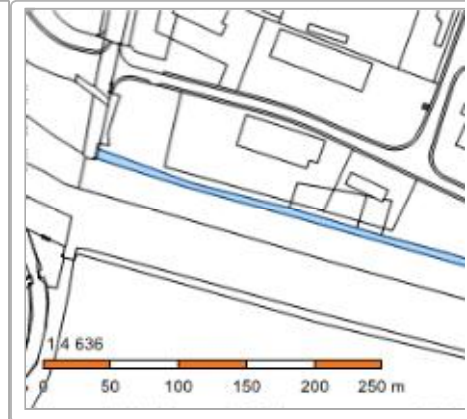
Zobrazené údaje mají informativní charakter. Platnost k 11.12.2018 08:00:00.

© 2004 - 2018 [Český úřad zeměměřický a katastrální](#), Pod sídlištěm 1800/9, Kobylisy, 18211 Praha 8
Podání určená katastrálními úřady a pracovišti zasílejte přímo na [jejich e-mail adresu](#).

Verze aplikace: 5.5.3 build 0

Informace o pozemku

Parcelní číslo:	12593
Obec:	Vsetín [541630]
Katastrální území:	Vsetín [786764]
Číslo LV:	10001
Výměra [m ²]:	1553
Typ parcely:	Parcela katastru nemovitostí
Mapový list:	DKM
Určení výměry:	Graficky nebo v digitalizované mapě
Způsob využití:	ostatní komunikace
Druh pozemku:	ostatní plocha



Vlastníci, jiní oprávnění

Vlastnické právo	Podíl
Město Vsetín, Svárov 1080, 75501 Vsetín	

Způsob ochrany nemovitosti

Nejsou evidovány žádné způsoby ochrany.

Seznam BPEJ

Parcela nemá evidované BPEJ.

Omezení vlastnického práva

Typ
Věcné břemeno (podle listiny)

Jiné zápisy

Nejsou evidovány žádné jiné zápisy.

Řízení, v rámci kterých byl k nemovitosti zapsán cenový údaj

Nemovitost je v územním obvodu, kde státní správu katastru nemovitostí ČR vykonává [Katastrální úřad pro Zlínský kraj, Katastrální pracoviště Vsetín](#)

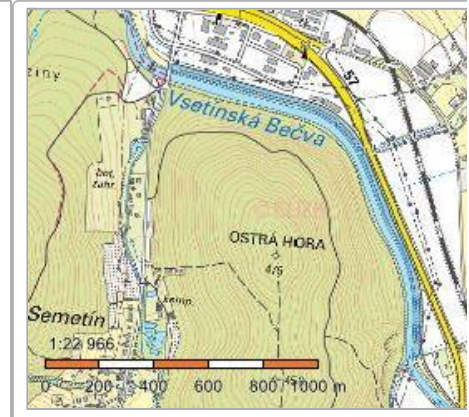
Zobrazené údaje mají informativní charakter. Platnost k 11.12.2018 08:00:00.

© 2004 - 2018 [Český úřad zeměměřický a katastrální](#), Pod sídlištěm 1800/9, Kobylisy, 18211 Praha 8
Podání určená katastrálním úřadům a pracovištím zasílejte přímo na [jejich e-mail adresu](#).

Verze aplikace: 5.5.3 build 0

Informace o pozemku

Parcelní číslo:	12594
Obec:	Vsetín [541630]
Katastrální území:	Vsetín [786764]
Číslo LV:	4764
Výměra [m ²]:	35589
Typ parcely:	Parcela katastru nemovitostí
Mapový list:	DKM
Určení výměry:	Ze souřadnic v S-JTSK
Způsob využití:	neplodná půda
Druh pozemku:	ostatní plocha



Vlastníci, jiní oprávnění

Vlastnické právo	Podíl
Česká republika,	
Právo hospodařit s majetkem státu	Podíl
Povodí Moravy, s.p., Dřevařská 932/11, Veveří, 60200 Brno	

Způsob ochrany nemovitosti

Nejsou evidovány žádné způsoby ochrany.

Seznam BPEJ

Parcela nemá evidované BPEJ.

Omezení vlastnického práva

Typ
Věcné břemeno (podle listiny)

Jiné zápisy

Nejsou evidovány žádné jiné zápisy.

Řízení, v rámci kterých byl k nemovitosti zapsán cenový údaj

Nemovitost je v územním obvodu, kde státní správu katastru nemovitostí ČR vykonává [Katastrální úřad pro Zlínský kraj, Katastrální pracoviště Vsetín](#)

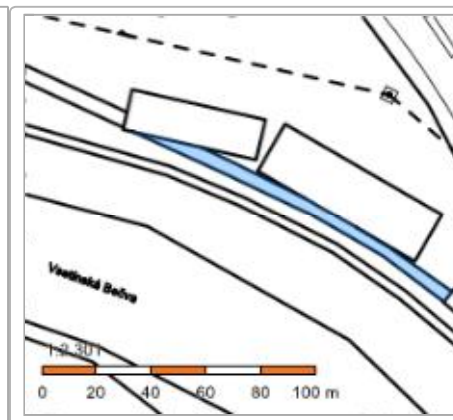
Zobrazené údaje mají informativní charakter. Platnost k 11.12.2018 08:00:00.

© 2004 - 2018 [Český úřad zeměměřický a katastrální](#), Pod sídlištěm 1800/9, Kobylisy, 18211 Praha 8
Podání určená katastrálním úřadům a pracovištím zasílejte přímo na [jejich e-mail adresu](#).

Verze aplikace: 5.5.3 build 0

Informace o pozemku

Parcelní číslo:	14600/1
Obec:	Vsetín [541630]
Katastrální území:	Vsetín [786764]
Číslo LV:	10001
Výměra [m ²]:	534
Typ parcely:	Parcela katastru nemovitostí
Mapový list:	DKM
Určení výměry:	Graficky nebo v digitalizované mapě
Způsob využití:	neplodná půda
Druh pozemku:	ostatní plocha



Vlastníci, jiní oprávnění

Vlastnické právo	Podíl
Město Vsetín, Svárov 1080, 75501 Vsetín	

Způsob ochrany nemovitosti

Nejsou evidovány žádné způsoby ochrany.

Seznam BPEJ

Parcela nemá evidované BPEJ.

Omezení vlastnického práva

Nejsou evidována žádná omezení.

Jiné zápisy

Nejsou evidovány žádné jiné zápisy.

Řízení, v rámci kterých byl k nemovitosti zapsán cenový údaj

Nemovitost je v územním obvodu, kde státní správu katastru nemovitostí ČR vykonává [Katastrální úřad pro Zlínský kraj, Katastrální pracoviště Vsetín](#)

Zobrazené údaje mají informativní charakter. Platnost k 11.12.2018 08:00:00.

© 2004 - 2018 [Český úřad zeměměřický a katastrální](#), Pod sídlištěm 1800/9, Kobyličky, 18211 Praha 8
Podání určená katastrálním úřadům a pracovištím zasílejte přímo na [jejich e-mail adresu](#).

Verze aplikace: 5.5.3 build 0



AQUATIS a.s.
Ing. Tomáš Roth
Botanická 834/56
602 00 BRNO

VÁŠ DOPIS ZNAČKY/ZE DNE

NAŠE ZNAČKA
PM033708/2017-ZHMTDS/NovkVYŘIZUJE
Ing. Miroslav Novák
+420 725 452 135
novak@pmo.czMÍSTO/DATUM
Olomouc
19. 06. 2017

VĚC: Žádost o stanovisko vlastníka pozemku na akci hráz p.b. na Vsetínské Bečvě – Vsetín – úprava hráze:

Vážený pane inženýre,

dne 8.6.2017 jsme od Vás obdrželi žádost o stanovisko vlastníka k pozemkům p. č. 4536, 4537, 4538, 4542, 12594 v k.ú. Vsetín, které jsou předmětem Vámi navržené úpravy pravobřežní hráze pro výše uvedenou akci. Tato Vámi navržená úprava byla z naší strany již odsouhlasena na výrobním výboru k této akci a není třeba ji znovu potvrzovat z naší strany. Proto Vám tuto žádost vracíme zpět a požadujeme dopracování projektové dokumentace do stupně DUR. Dopracovanou dokumentaci předložte v rámci inženýrské činnosti k vyjádření Útvaru správy povodí č. 203. Vyjádření útvaru bude jedno ze stanovisek ke stavbě v rámci územního řízení a následně bude Vámi založeno do dokladové části stavby.

S pozdravem

Povodí Moravy, s.p.
Dřevařská 11, 602 00 Brno
Závod Horní Morava (10)
U dět. domova 263, 772 11 Olomouc
DIČ: CZ70890013, IČ: 70890013

Povodí Moravy, s.p.
Ing. Miroslav Novák
vedoucí útvaru TDS a projekce
závod Horní Morava

STANOVISKO VLASTNÍKA POZEMKU

AKCE: Hráz P. B. na Vsetínské Bečvě – Vsetín – úprava hráze

INVESTOR AKCE: Povodí Moravy, s.p.

VLASTNÍK POZEMKU: Ředitelství silnic a dálnic ČR

ADRESA: Na Pankráci 546/56, Praha – Nusle, 140 00

Katastrální území:	LV:	Parcelní číslo:	Výměra parcely: [m ²]	Trvalý zábor: [m ²]	Dočasný zábor: [m ²]
Vsetín	5677	12581/4	35 411	0	444,23
786764	5677	14777/1	22 932	182,48	145,15
	5677	4555/2	1013	227,85	706,27

Vlastník výše uvedených pozemků prohlašuje a svým podpisem potvrzuje, že (nehodící se škrtněte) :

- 1) **předběžně souhlasí** s umístěním navrhovaného opatření na pozemcích v jeho vlastnictví
- 2) **nesouhlasí** s umístěním navrhovaného opatření na pozemcích v jeho vlastnictví
- 3) **předběžně souhlasí** s umístěním navrhovaného opatření na pozemcích v jeho vlastnictví
za následujících podmínek :

BUDOU SPLNĚNY PODMÍNKY Z VYDAŘENÍ ŘSD ČR
č. SZ/213/53200/2017/PB ze dne 22.8.2017

Ve Val. Meziříčí dne 6.5.2017

ŘEDITELSTVÍ SILNIC A DÁLNIC ČR
Správa Zlín (2)
Jičínská 177
757 01 Valašské Meziříčí

Podpis vlastníka pozemků

Tel. : 724 140 744

STANOVISKO VLASTNÍKA POZEMKU

AKCE : Hráz P.B. na Vsetínské Bečvě - Vsetín - úprava hráze
INVESTOR AKCE: Povodí Moravy, s.p.
Dřevařská 932/11, 602 00 Brno

VLASTNÍK POZEMKU: Město Vsetín
ADRESA: Svárov 1080
755 01 Vsetín


Katastrální území:	LV:	Parcelní číslo:	Trvalý zábor: [m ²]	Dočasný zábor: [m ²]
Vsetín	10001	12592	43,49	1 520,02
	10001	12593	4,53	1 548,01
	10001	12586/2	0,00	594,12
	10001	12586/3	0,00	456,70
	10001	12588/3	0,00	245,26
	10001	12589/2	0,00	95,52
	10001	12591/1	0,00	882,88
	10001	12591/2	0,00	1 661,25
	10001	14600/1	0	9

Vlastník výše uvedených pozemků prohlašuje a svým podpisem potvrzuje, že (nehodící se škrtněte):

- 1) souhlasí s umístěním navrhovaného opatření na pozemcích v jeho vlastnictví
- 2) ~~nesouhlasí s umístěním navrhovaného opatření na pozemcích v jeho vlastnictví~~
- 3) ~~předběžně souhlasí s umístěním navrhovaného opatření na pozemcích v jeho vlastnictví za následujících podmínek :~~

MĚSTO VSETÍN
ODBOR SPRÁVY MAJETKU, INVESTIC
A STRATEGICKÉHO ROZVOJE

V Vsetíně dne 6.12.2017


Podpis vlastníka pozemků

Tel. : 571 491 215

AQUATIS