

**MĚSTSKÝ ÚŘAD ŽAMBERK**  
**odbor životního prostředí a zemědělství**  
**Masarykovo nám. 166, 564 01 ŽAMBERK**

Čj.: MUZBK-41885/2023  
Spisová značka: MUZBK-26820/2023/06/ZPZE/PILI-162  
Počet listů/příloh/listů př./sv.: 4/4/2/2  
Spis. a skart. znak, lhůta: 231.8 A/10  
Evid. list č.: M 3

Vyřizuje: Bc. Irena Pilařová, DiS.  
Telefon: 465 670 268  
E-mail: e-podatelna@zamberk.eu  
ID datové schránky: ia9b3gu

Toto rozhodnutí nabylo právní moci

dne 17.10.2023

Městský úřad Žamberk

dne 18.10.2023

(podpis, razítko)



Datum: 14.09.2023

## ROZHODNUTÍ

Městský úřad Žamberk, odbor životního prostředí a zemědělství jako vodoprávní úřad věcně příslušný podle ustanovení § 104 odst. 2 písm. c) a ustanovení § 106 odst. 1 zákona č. 254/2001 Sb., o vodách a o změně některých zákonů (*vodní zákon*), ve znění pozdějších předpisů (*dále jen „vodní zákon“*), a místně příslušný podle ustanovení § 11 zákona č. 500/2004 Sb., správní řád, ve znění pozdějších předpisů (*dále jen „správní řád“*) a dále jako příslušný speciální stavební úřad podle ustanovení § 15 odst. 5 vodního zákona a ustanovení § 15 odst. 1 zákona č. 183/2006 Sb., o územním plánování a stavebním řádu, ve znění pozdějších předpisů (*dále jen „stavební zákon“*),

✦ **Povodí Labe, státní podnik (IČO 70890005, CZ-NACE 36000)** se sídlem Víta Nejedlého 951/8, Slezské Předměstí, 500 03 HRADEC KRÁLOVÉ,

### vydává společné povolení

podle **ustanovení § 94p zákona č. 183/2006 Sb.**, o územním plánování a stavebním řádu, ve znění pozdějších předpisů, a ustanovení § 13a vyhlášky č. 503/2006 Sb., o podrobnější úpravě územního rozhodování, územního opatření a stavebního řádu, ve znění pozdějších předpisů, čímž **schvaluje** stavební záměr s názvem „**Divoká Orlice, rekonstrukce měrného profilu LS Nekoř, ř. km 88,400 - 88,600**“ na pozemcích parc. č. 3196/3 (*druh pozemku - vodní plocha*), 2371/2 (*druh pozemku - trvalý travní porost*), 3092/2 (*druh pozemku - ostatní plocha*), 3196/4 (*druh pozemku - ostatní plocha*), vedené v katastru nemovitostí, kat. území Nekoř, obec Nekoř, okres Ústí nad Orlicí, Pardubický kraj (*ID hydrologického pořadí 1-02-01-0110-2, ID a název hydrogeologického rajónu 4261 - Kyšperská synklinála v povodí Orlice, název a ID útvaru povrchových vod - Divoká Orlice od hráze nádrže Pastviny I po tok Zdobnice - HSL\_0500*).

#### Údaje o povolené stavbě vodního díla:

Stavby a objekty pro úpravu toku ..... kyneta o šířce 2,8 m a délce 24,1 m  
(v přímé části)

Stavby a objekty pro úpravu toku .....	bermy o šířce 6,9 a 3,9 m
Stavby a objekty pro úpravu toku .....	proudnicové oblouky délky 12 m
Celková délka stavby .....	40 m

**Účel užívání povolené stavby vodního díla:**

Zajištění provádění hlásné a předpovědní povodňové služby na významném vodním toku Divoká Orlice (IDVT 10100019) - měrný profil LS Nekoř.

**Pro umístění stavby se podle ustanovení § 94p odst. 1 stavebního zákona stanoví tyto podmínky:**

1. Stavba se **umísťuje** na pozemcích parc. č. 3196/3 (druh pozemku – vodní plocha), 2371/2 (druh pozemku – trvalý travní porost), 3092/2 (druh pozemku – ostatní plocha), 3196/4 (druh pozemku – ostatní plocha), vedené v katastru nemovitostí, **kat. území Nekoř**, obec Nekoř, okres Ústí nad Orlicí, Pardubický kraj (ID hydrologického pořadí 1-02-01-0110-2, ID a název hydrogeologického rajónu 4261 – Kyšperská synklinála v povodí Orlice, název a ID útvaru povrchových vod - Divoká Orlice od hráze nádrže Pastviny I po tok Zdobnice – HSL\_0500), jak je zakresleno a okótováno v situačním výkresu v měřítku 1 : 100 (Situace D.2), který je nedílnou součástí tohoto rozhodnutí.

**Pro provedení stavby se podle ustanovení § 94p odst. 1 stavebního zákona stanoví tyto podmínky:**

1. Stavba bude **provedena** podle podmínek tohoto povolení, **projektové dokumentace stavby** (zpracovaná v měsíci lednu 2023; odpovědný projektant Ing. Petr Vávra - autorizovaný inženýr v oboru stavby vodního hospodářství a krajinného inženýrství - číslo autorizace ČKAIT 0601804) ověřené vodoprávním úřadem. Případné změny nesmí být provedeny bez předchozího povolení vodoprávního úřadu.
2. Stavba bude prováděna **dodavatelsky** stavebním podnikatelem, který má oprávnění tyto stavební nebo montážní práce provádět, a který při její realizaci zabezpečí odborné vedení provádění stavby stavbyvedoucím.
3. Před zahájením stavby je stavebník povinen na viditelném místě u vstupu na staveniště umístit **štítek o povolení stavby** a ponechat jej tam až do dokončení stavby, případně do vydání kolaudačního souhlasu. Štítek musí být chráněn před povětrnostními vlivy, aby údaje na něm uvedené zůstaly čitelné.
4. Stavebník zajistí **vytyčení prostorové polohy stavby** osobou, která je k tomu oprávněna podle zvláštního právního předpisu.
5. Před zahájením stavby se stavebník přesvědčí, zda-li v zájmovém území nejsou žádná cizí **podzemní, nadzemní vedení nebo zařízení**. V případě existence takového vedení či zařízení, je stavebník povinen zajistit jeho **vytýčení**.
6. Provedení stavby je vázáno na splnění **podmínek** taxativně uvedených v závazném stanovisku - orgánu ochrany přírody vydaném **Městským úřadem Žamberk** pod č.j. MUZBK-45323/2022 dne 20. prosince 2022:
  - a) Při realizaci stavby budou učiněna opatření k zamezení vniknutí látek zhoršujících kvalitu vody do toku.
  - b) Přístup mechanizace do toku musí být zvolen citlivě k břehovým porostům tak, aby nedošlo k jejich poškození.
  - c) V případě provádění výkopových prací v kořenovém porostu je nutno práce provádět ručně, nejmenší vzdálenost od paty kmene je 2,5 m, kořeny ostře přetnout a ošetřit, obnažené kořeny chránit před vysycháním, působením mrazu atd. a důsledně tedy dodržovat ČSN 83 9061

„Technologie vegetačních úprav v krajině - Ochrana stromů, porostů a vegetačních ploch při stavebních pracích.“

- d) Přebytečná vytěžená zemina a odstraněný materiál bude odvezen na určené místo.
- e) Pozemky související se stavbou budou po dokončení stavebních prací uvedeny do přírody blízkého stavu a na pozemcích bude proveden celkový úklid.
- 7. O zahájení prací bude 30 dní předem informován zástupce ČRS, z.s., Východočeský územní svaz a zástupce ČRS, z.s., místní organizace Nekoř, kteří provedou záchranný odlov a následný transfer ryb.
- 8. Bude zajištěna ochrana povrchových vod před jejich znečištěním ropnými látkami. Všechny stroje a mechanismy použité k údržbě opevnění musí být v řádném technickém stavu, bez úkapů ropných látek.
- 9. **Stavebník je povinen** vodoprávnímu úřadu předem **oznámít** termín zahájení stavby, název a sídlo stavebního podnikatele, který bude stavbu provádět. Případné změny v těchto skutečnostech oznámí neprodleně vodoprávnímu úřadu.
- 10. Stavba vodního díla **bude dokončena nejpozději do - 31.12.2025.**

Toto společné povolení platí 2 roky ode dne nabytí právní moci. Společné povolení pozbývá platnosti, jestliže stavba nebyla zahájena v době jeho platnosti.

**Poloha vodního díla (rekonstrukce měrného profilu)** byla orientačně určena pomocí určena z webové aplikace Nahlížení do katastru nemovitostí, (provozovaná Českým úřadem zeměměřickým a katastrálním) v souladu s platnou konvencí (místo vztažené k břehové čáře) v souřadnicích X, Y označující polohopisnou složku v souřadnicovém systému Jednotné trigonometrické sítě katastrální (S-JTSK), takto:

➤ X = 1064027; Y = 592551 (formát souřadnic - geodetické)

Účastníkem řízení podle ustanovení § 94 k písm. a) stavebního zákona, je:

- Povodí Labe, státní podnik (IČO 70890005) se sídlem Víta Nejedlého 951/8, Slezské Předměstí, 500 03 HRADEC KRÁLOVÉ

## O d ů v o d n ě n í

Městský úřad Žamberk, odbor životního prostředí a zemědělství, jako příslušný vodoprávní úřad obdržel žádost Povodí Labe, státní podnik (IČO 70890005, CZ-NACE 36000) se sídlem Víta Nejedlého 951/8, Slezské Předměstí, 500 03 HRADEC KRÁLOVÉ, ve věci

- ✚ společného povolení ☞ schválení stavebního záměru s názvem „**Divoká Orlice, rekonstrukce měrného profilu LS Nekoř, ř. km 88,400 – 88,600**“, kat. území Nekoř, projednávané podle ustanovení § 94j - § 94p stavebního zákona.

**Projektová dokumentace stavby** (zpracovaná v měsíci lednu 2023; odpovědný projektant Ing. Petr Vávra - autorizovaný inženýr v oboru stavby vodního hospodářství a krajinného inženýrství - číslo autorizace ČKAIT 0601804) řeší rekonstrukci stávajícího měrného profilu, který je nevyhovující s ohledem na minimální průtoky, které nelze s dostatečnou přesností měřit. Dnová úprava zcela vymizela a měrný práh je poškozený. Svah na levé straně je zarostlý a opevnění je místy poškozeno. Svah na pravé straně je opevněn dlažbou, která nevykazuje zjevné poruchy. Přístup do koryta je zajištěn pomocí obslužných schodišť. Stavba vodního díla je situována na

- pozemcích parc. č. 3196/3 (druh pozemku – vodní plocha), 2371/2 (druh pozemku – trvalý travní porost), 3092/2 (druh pozemku – ostatní plocha), 3196/4 (druh pozemku – ostatní plocha), vedené v katastru nemovitostí, **kat. území Nekoř**, obec Nekoř, okres Ústí nad Orlicí, Pardubický kraj

(číslo hydrologického pořadí 1-02-01-0110-2, ID a název hydrogeologického rajónu 4261 – Kyšperská synklinála v povodí Orlice, název a ID útvaru povrchových vod - Divoká Orlice od hráze nádrže Pastviny I po tok Zdobnice – HSL\_0500).

Následně oznámil Městský úřad Žamberk jako příslušný vodoprávní úřad podle ustanovení § 94m stavebního zákona, příslušných ustanovení vodního zákona a správního řádu zahájení řízení o společné povolení všem známým účastníkům řízení i dotčeným orgánům, a to oznámením č.j. MUZBK-34814/2023 ze dne 20. července 2023. Vodoprávní úřad v tomto případě upustil od ústního jednání spojeného s místním šetřením a v souladu s ustanovením § 94m odst. 3 stavebního zákona dal možnost účastníkům řízení vyjádřit se k podkladům pro vydání rozhodnutí. Termín pro uplatnění závazných stanovisek, námitek, popřípadě důkazů ke společnému povolení byl stanoven do 15 dnů ode dne doručení oznámení o zahájení vodoprávního řízení. Vodoprávní úřad současně v oznámení poučil dotčené orgány a účastníky řízení (v souladu s ustanovením § 94n stavebního zákona), že

- ✚ **Závazná stanoviska**, která mohou dotčené orgány uplatňovat podle § 4 odst. 4 stavebního zákona, musí být uplatněna nejpozději při ústním jednání, případně při veřejném ústním jednání, jinak se k nim nepřihlíží. Jestliže dojde k upuštění od ústního jednání, musí být uplatněna ve stanovené lhůtě, jinak se k nim nepřihlíží. Přípomínky veřejnosti musí být uplatněny nejpozději při veřejném ústním jednání, jinak se k nim nepřihlíží.
- ✚ K závazným stanoviskům a námitkám k věci, o kterých bylo rozhodnuto při vydání územně plánovací dokumentace, se nepřihlíží.
- ✚ **Osoba, která je účastníkem řízení** podle § 94k písm. c) až e), může uplatňovat námitky proti projednávanému stavebnímu záměru, dokumentaci, způsobu provádění a užívání stavebního záměru nebo požadavkům dotčených orgánů, pokud jimi může být přímo dotčeno jeho vlastnické nebo jiné věcné právo k pozemku nebo stavbě. **Obec** uplatňuje ve společném územním a stavebním řízení námitky k ochraně zájmů obce a zájmů občanů obce. Osoba, která je účastníkem řízení podle zvláštního právního předpisu, může v řízení uplatňovat námitky pouze v rozsahu, v jakém je projednávaným stavebním záměrem dotčen veřejný zájem, jehož ochranou se podle zvláštního právního předpisu zabývá. K námitkám, které nesplňují uvedené požadavky, se nepřihlíží. Účastník řízení ve svých námitkách uvede skutečnosti, které zakládají jeho postavení jako účastníka řízení, a důvody podání námitek.

Vodoprávní úřad účastníkům řízení v oznámení o zahájení řízení společného územního a stavebního řízení dále sdělil, že v souladu s ustanovením § 36 odst. 3 správního řádu, mají možnost se před vydáním rozhodnutí vyjádřit se k podkladům rozhodnutí. Vzhledem k tomu, že v uvedeném vodoprávním řízení bylo shromažďování podkladů pro vydání rozhodnutí ukončeno po 15 dnech ode dne doručení výše uvedeného oznámení, vodoprávní úřad předpokládal, že rozhodnutí ve věci vydá po uplynutí 5 dnů od lhůty stanovené pro uplatnění námitek. Dne 31. července 2023 požádal písemně Český rybářský svaz, z. s. Východočeský územní svaz o postavení účastníka řízení. Žádný z účastníků řízení se nepřišel s podklady pro rozhodnutí seznámit a k dnešnímu dni se žádný z účastníků řízení k výše uvedeným podkladům pro rozhodnutí nevyjádřil.

V rámci celého řízení o společné povolení bylo mimo jiné ke schválení výše uvedeného stavebního záměru předloženo následující:








- a) Projektová dokumentace stavby (zpracovaná v měsíci lednu 2023; odpovědný projektant Ing. Petr Vávra - autorizovaný inženýr pro stavby vodního hospodářství a krajinného inženýrství - číslo autorizace ČKAIT 0601804).

- b) Koordinované závazné stanovisko vydané Městským úřadem Žamberk pod č.j. MUZBK-45510/2022/CHAL dne 22. prosince 2022.
- c) Závazné stanovisko orgánu ochrany přírody k zásahu do VKP a k zásahu do přírodního parku „Orlice“ vydané Městským úřadem Žamberk pod č.j. MUZBK-45323/2022 dne 20. prosince 2022.
- d) Rozhodnutí o udělení výjimky podle ustanovení § 56 zákona č. 114/1992 Sb., o ochraně přírody a krajiny, vydané Krajským úřadem Pardubického kraje pod č.j. 4853/2023/OŽPZ dne 16. ledna 2023.
- e) Žádost o postavení účastníka řízení a vyjádření vydané Českým rybářským svazem, z.s., Východočeský územní svaz pod zn. 324/23 dne 31. července 2023.

Vodoprávní úřad ověřil vlastnická práva k pozemkům dotčeným stavbou a k pozemkům, které sousedí s pozemky dotčenými stavbou, a to prostřednictvím bezúplatného dálkového přístupu do katastru nemovitostí.

Ve společném řízení vodoprávní úřad posuzoval, zda je stavební záměr v souladu s požadavky stavebního zákona a jeho prováděcích právních předpisů, s požadavky na veřejnou dopravní nebo technickou infrastrukturu k možnosti a způsobu napojení nebo k podmínkám dotčených ochranných a bezpečnostních pásem, a v souladu s požadavky zvláštních právních předpisů a se závaznými stanovisky, popřípadě s rozhodnutími dotčených orgánů podle zvláštních právních předpisů nebo tohoto zákona, popřípadě s výsledkem řešení rozporů. Vodoprávní úřad dále ověřoval, zda dokumentace je úplná, přehledná, a zda jsou v odpovídající míře řešeny obecné požadavky na výstavbu, a zda je zajištěn příjezd ke stavbě, včasné vybudování technického, popřípadě jiného vybavení potřebného k řádnému užívání stavby vyžadovaného zvláštním právním předpisem. Vodoprávní úřad rovněž ověřoval účinky budoucího užívání stavby.

Při posuzování a rozhodování vodoprávní úřad vycházel ze spolehlivě zjištěných důkazů, které posuzoval jednotlivě i ve vzájemných souvislostech, řídil se platnými právními předpisy, zejména:

-  Listinou základních práv a svobod, která je součástí Ústavy České republiky,
-  zákonem č. 254/2001 Sb., o vodách a o změně některých zákonů (*vodní zákon*), ve znění pozdějších předpisů,
-  zákonem č. 183/2006 Sb., o územním plánování a stavebním řádu, ve znění pozdějších předpisů,
-  zákonem č. 500/2004 Sb., o správním řízení, ve znění pozdějších předpisů,
-  vyhláškou č. 503/2006 Sb., o podrobnější úpravě územního rozhodování, územního opatření a stavebního řádu, v platném znění,
-  vyhláškou č. 501/2006 Sb., o obecných požadavcích na využívání území, v platném znění,
-  vyhláškou č. 499/2006 Sb., o dokumentaci staveb, ve znění pozdějších předpisů.


Návrh je v souladu s požadavky zvláštních právních předpisů a se stanovisky dotčených orgánů podle zvláštních právních předpisů.

V řízení bylo zkoumáno, zda mohou být přímo dotčena vlastnická nebo jiná práva vlastníků pozemků a staveb na nich, včetně pozemků sousedních a staveb na nich. Stavební úřad se v rámci společného územního a stavebního řízení zabýval otázkou účastníků řízení ve smyslu § 94k stavebního zákona. Při vymezování okruhu účastníků řízení vycházel stavební úřad zejména z doložených podkladů o parcelním členění území dotčeného umístěním stavby. Mezi účastníky zahrnul stavebníka, obec, na jejímž území má být požadovaný stavební záměr uskutečněn, vlastníka pozemku, na kterém má být požadovaný záměr uskutečněn, osoby, jejichž vlastnické právo nebo jiné věcné právo k sousedním stavbám anebo sousedním pozemkům nebo stavbám na nich může být společným povolením přímo dotčeno.

Správní poplatek ve výši 3 000,- Kč - stanovený na základě přílohy - sazebníku k zákonu č. 634/2004 Sb., o správních poplatcích, ve znění pozdějších předpisů, a to podle

 položky 18 odst. 1 písm. h) ve výši 3 000,- Kč

byl uhrazen před provedením úkonu správního úřadu dne 3. srpna 2023.

Dále vodoprávní úřad mimo jiné upozorňuje stavebníka na skutečnost, že dokončenou stavbu lze užívat jen na základě **kolaudačního souhlasu** (podle ustanovení § 122 stavebního zákona). Žádost o kolaudační souhlas  podává stavebník spolu s doklady na předepsaném formuláři, jehož obsahové náležitosti jsou stanoveny v příloze č. 14 vyhlášky č. 183/2018 Sb., o náležitostech rozhodnutí a dalších opatření vodoprávního úřadu a o dokladech předkládaných vodoprávnímu úřadu.

V souladu s Metodickým pokynem sekce vodního hospodářství Ministerstva zemědělství (č.j.: 20380/2016-MZE-15120 ze dne 11. dubna 2016) lze na základě předložených podkladů konstatovat, že z hlediska zájmů daných platným Národním plánem povodí Labe a Plánem dílčího povodí Horního a středního Labe (ustanovení § 24 až § 26 vodního zákona) je uvedený záměr možný při splnění výše uvedených podmínek, protože lze předpokládat, že realizací záměru nedojde ke zhoršení stavu dotčeného vodního útvaru a záměr nebude mít za následek nedosažení dobrého stavu/potenciálu vod.

**Poloha vodního díla** (rekonstrukce měrného profilu) byla orientačně určena pomocí určena z webové aplikace Nahlížení do katastru nemovitostí, (provozovaná Českým úřadem zeměměřickým a katastrálním) v souladu s platnou konvencí (místo vztahené k břehové čáře) v souřadnicích X, Y označující polohopisnou složku v souřadnicovém systému Jednotné trigonometrické sítě katastrální (S-JTSK), takto:

➤ X = 1064027; Y = 592551 (formát souřadnic - geodetické)

Na základě výše uvedeného vodoprávní úřad v dané věci rozhodl tak, jak je uvedeno ve výroku tohoto rozhodnutí I., II.

#### Účastníci řízení pro společné územní a stavební řízení

Účastníkem řízení podle ustanovení § 94 k písm. a) stavebního zákona, je:

- Povodí Labe, státní podnik (IČO 70890005) se sídlem Víta Nejedlého 951/8, Slezské Předměstí, 500 03 HRADEC KRÁLOVÉ

Účastníkem řízení podle ustanovení § 94 k písm. b) stavebního zákona, je:

- obec Nekoř

Účastníci řízení podle ustanovení § 94 k písm. c), d) stavebního zákona, jsou:

- Český rybářský svaz, z.s., Východočeský územní svaz
- ČEZ Distribuce, a.s.
- obec Nekoř

Účastníci řízení podle ustanovení znění § 94 k písm. e) stavebního zákona, jsou:

- ČEZ Distribuce, a.s.
- obec Nekoř
- Klas Nekoř, a.s.
- Šípek Jakub
- Šípková Petra

## Poučení účastníků

Proti tomuto rozhodnutí může účastník řízení podat podle ustanovení § 81 odst. 1 a násl. správního řádu odvolání ve lhůtě 15 dnů ode dne jeho oznámení. Jestliže si adresát uložené písemnosti písemnost ve lhůtě 10 dnů ode dne, kdy byla k vyzvednutí připravena, nevyzvedne, písemnost se považuje za doručenou posledním dnem této lhůty. O odvolání rozhoduje Krajský úřad Pardubického kraje, odvolání se podává u Městského úřadu Žamberk, odbor životního prostředí a zemědělství, Masarykovo nám. 166, 564 01 ŽAMBERK.

Odvoláním lze napadnout výrokovou část rozhodnutí, jednotlivý výrok nebo jeho vedlejší ustanovení. Odvolání jen proti odůvodnění rozhodnutí je nepřipustné. Odvolání musí mít náležitosti uvedené v ustanovení § 37 odst. 2 správního řádu a musí obsahovat údaje o tom, proti kterému rozhodnutí směřuje, v jakém rozsahu ho napadá a v čem je spatřován rozpor s právními předpisy nebo nesprávnost rozhodnutí nebo řízení, jež mu předcházelo.

Odvolání se podává s potřebným počtem stejnopisů tak, aby jeden stejnopis zůstal správnímu orgánu a aby každý účastník dostal jeden stejnopis. Nepodá-li účastník potřebný počet stejnopisů, vyhotoví je správní orgán na náklady účastníka.



Ing. Pavel Schöps  
vedoucí oddělení vodního hospodářství

### Příloha

1 x Situační výkres v měřítku 1 : 100 (*Situace D.2*)

### Přílohy pro stavebníka

1 x Projektová dokumentace stavby „Divoká Orlice, rekonstrukce měrného profilu LS Nekoř, ř. km 88,400 – 88,600“ (*obdrží po nabytí právní moci tohoto rozhodnutí*)

1 x Štítek "Stavba povolena" s uvedením údajů podle ustanovení § 18d vyhlášky č. 503/2006 Sb. o podrobnější úpravě územního rozhodování, územního opatření a stavebního řádu, ve znění pozdějších předpisů (*obdrží po nabytí právní moci tohoto rozhodnutí*)



## Přílohy pro Obecní úřad Nekoř

1 x Projektová dokumentace stavby „Divoká Orlice, rekonstrukce měrného profilu LS Nekoř, ř. km 88,400 – 88,600“ (obdrží po nabytí právní moci tohoto rozhodnutí)

## Doručí se:

**Účastníci vodoprávního řízení (datovou schránkou nebo doporučeně do vlastních rukou nebo zmocněnci na doručenkou):**

- Povodí Labe, státní podnik, Víta Nejedlého 951/8, Slezské Předměstí, 500 03 HRADEC KRÁLOVÉ
- Český rybářský svaz, z. s., Východočeský územní svaz, Kovová 1121, Slezské Předměstí, 500 03 HRADEC KRÁLOVÉ
- ČEZ Distribuce, a.s., Teplická 874/8, Děčín IV-Podmokly, 405 02 DĚČÍN
- Klas Nekoř, a.s., Nekoř 180, 561 63 NEKOŘ
- Obec Nekoř, Nekoř 330, 561 63 NEKOŘ
- Šípek Jakub, MUDr., Harlachova 3320/6, Záběhlí, 106 00 PRAHA
- Šípková Petra, Střední 1113, 252 28 ČERNOŠICE

## Dotčené orgány (datovou schránkou):

- Krajský úřad Pardubického kraje, orgán ochrany přírody, Komenského náměstí 125, Pardubice - Staré Město, 532 11 PARDUBICE
- Městský úřad Letohrad, obecní stavební úřad, Václavské náměstí 10, 561 51 LETOHRAD
- Městský úřad Žamberk, orgán územního plánování, Masarykovo nám. 166, 564 01 ŽAMBERK
- Městský úřad Žamberk, orgán státní správy lesů, Masarykovo nám. 166, 564 01 ŽAMBERK

1 ☒ Adresát byl vyzván k vyzvednutí zásilky

1 ☒ Adresát byl vyzván k vyzvednutí zásilky  
a bylo zanecháno poučení.

2 ☒ Zásilka byla připravena k vyzvednutí  
dne 30.9.2023

3 ☐ Zásilka byla vložena do schránky  
dne \_\_\_\_\_

**Andrea Čubová**

Jméno a příjmení vydávajícího pracovníka

Podpis vydávajícího pracovníka

razítko

Odesílatel: Městský úřad Žamberk  
Masarykovo náměstí 166

Odesílatel: Městský úřad Žamberk  
Masarykovo náměstí 166  
564 01 Žamberk

**DODEJKA** ULOŽIT JEN 10 DNŮ, NEVRACET, VLOŽIT DO SCHRÁNKY  
DODEJKA DO VLASTNÍCH RUKOU, ULOŽIT VŽDY

RR 690328217 1 F

MUZBK-41885/2023/ZPZE-OVH/PILI

Adresát: Petra Šípková

Střední 1113  
252 28 Černošice

4 Jméno a příjmení osoby,  
která zásilku převzala:

Vztah osoby, která zásilku  
převzala, k adresátovi:

Potvrzuji převzetí této zásilky

dne

2.10.23

Podpis osoby, která zásilku převzala