

AKCE:	JEZ SPYTIHNĚV HLOUBKOVĚ STABILIZOVANÉ BODY	ING. FRANTIŠEK MARCIÁN STAVBY VODNÍHO HOSPODÁŘSTVÍ A KRAJINNÉHO INŽENÝRSTVÍ <i>tel. 539 086 473 mobil 732 512 514</i> <i>e-mail: frantisek.marcian@seznam.cz</i>	
KAT. ÚZEMÍ :	Spytihněv	ZODP. PROJEKTANT :	ING. FRANTIŠEK MARCIÁN
KRAJ :	Zlínský	AUTORIZOVANÝ INŽENÝR:	ING. FRANTIŠEK MARCIÁN
OKRES :	Zlín	STUPEŇ DOKUMENTACE :	DSP, DPS
STAVEBNÍK :	Povodí Moravy s.p., Dřevařská 11, 601 75 Brno	Č. ZAKÁZKY :	001-19
OBSAH :	DOKLADOVÁ ČÁST	DATUM :	08/2019
		PŘÍLOHA :	E.

SEZNAM DOKLADŮ

1. E-ON
2. GridServices
3. CETIN
4. Krajský úřad Zlínského kraje
5. Městský úřad Otrokovice, OŽP - souhrnné vyjádření
6. Povodí Moravy, s.p.
7. Moravská vodárenská, a.s.
8. Městský úřad Otrokovice, OŽP – povolení dle §14, zákona o vodách



E.ON Distribuce, a.s., F. A. Gerstnera 2151/6, 370 01 České Budějovice

Ing. František Marcián
Za Sokolovnou 323
66461 Rajhradice

České Budějovice 29.05.2019

Vyjádření o existenci zařízení distribuční soustavy (elektrická síť) ve vlastnictví E.ON Distribuce, a.s.

Investor stavby: Povodí Moravy, s.p.
Název stavby: Jez Spytihněv, hloubkově stabilizované body
Místo stavby: KÚ Spytihněv (752860), žadatelem vyznačené
zájmové území

Toto vyjádření slouží pro informaci o stávajícím elektrickém zařízení distribuční soustavy vlastněném a provozovaném společností E.ON Distribuce, a.s. a je vyjádřením pro územní a stavební řízení.

V zájmovém území se nenachází žádné zařízení ve vlastnictví E.ON Distribuce, a.s.

Vyjádření má platnost do 29.05.2021.

S přátelským pozdravem

E.ON Distribuce, a.s.



E.ON Distribuce, a.s.
F. A. Gerstnera 2151/6
České Budějovice 7
370 01 České Budějovice

Příloha: Orazítkovaná situace s informativním zákresem sítě

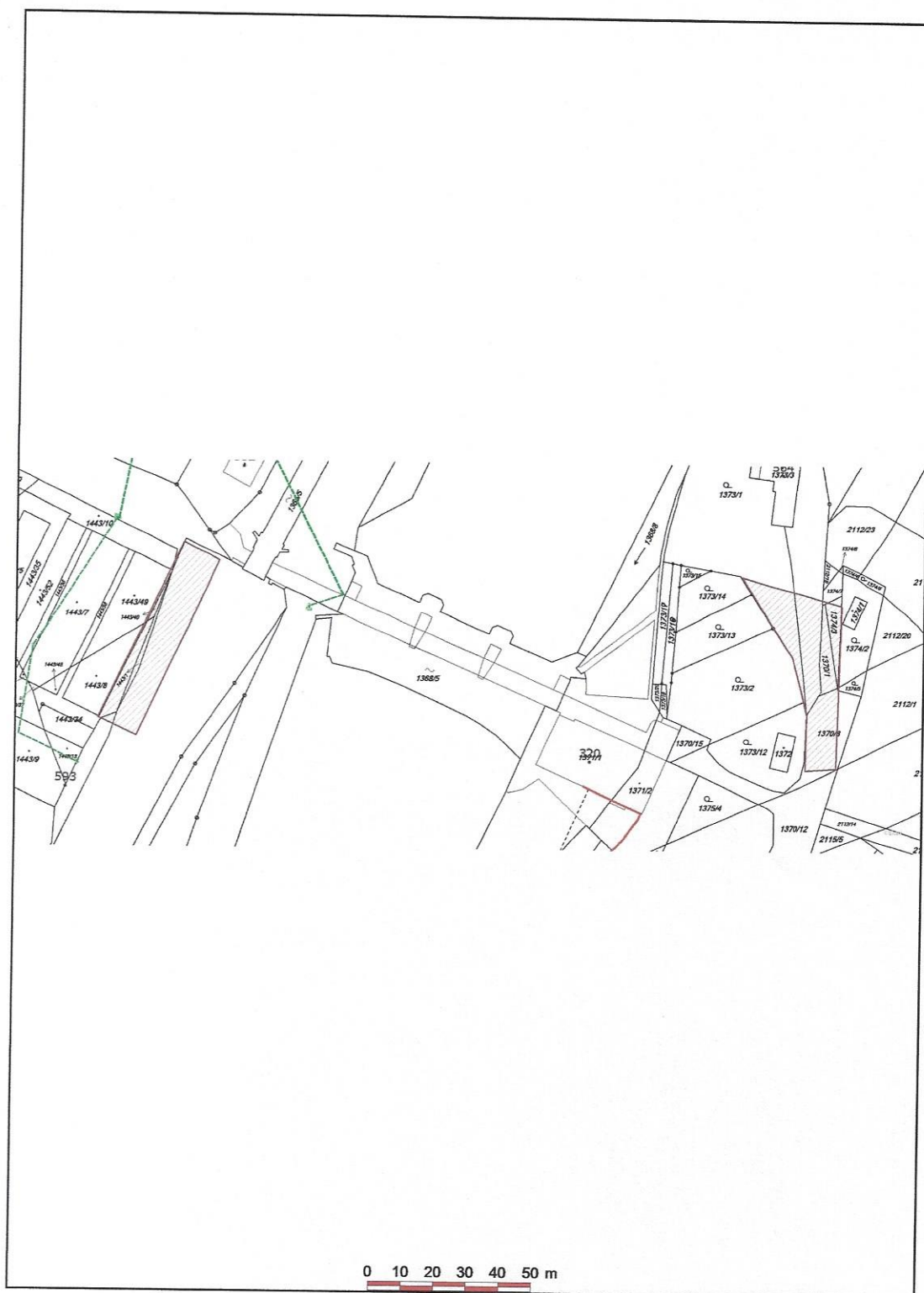
E.ON Distribuce, a.s.

Poskytování informací k sítím
F. A. Gerstnera 2151/6
370 01 České Budějovice
www.eon-distribuce.cz

Hana Štrkaňová
T +420-54514-3362
hana.strkanova@eon.cz

Naše značka
H18502-16329827

Informativní zákres sítí **elektro** k žádosti 0016329827



Datum 29.05.2019

e-on

E.ON Distribuce, a.s.
F. A. Gerstnera 2151/6
České Budějovice 7
370 01 České Budějovice



František Marcián
Za Sokolovnou 323
66461 Rajhradice

naše značka
5001937435

vyřizuje
Jaroslav Kápička

datum
29.05.2019

Věc:

Jez Spytihněv, hloubkově stabilizované body

K.ú. - p.č.: Spytihněv

Stavebník: Povodí Moravy, s.p., Dřevařská 932/11, 60200 Brno

Účel stanoviska: Informace o výskytu sítí (formát PDF)

GasNet, s.r.o., jako provozovatel distribuční soustavy (PDS) a technické infrastruktury, zastoupený GridServices, s.r.o., vydává toto stanovisko:

V zájmovém území vyznačeném v příloze tohoto stanoviska, nejsou umístěna žádná provozovaná plynárenská zařízení a plynovodní přípojky ve vlastnictví nebo správě GasNet, s.r.o.. Mohou se zde nacházet plynárenská zařízení jiných vlastníků či správců, případně i dlouhodobě nefunkční/neprovozovaná plynárenská zařízení bez dostupných informací o jejich poloze a vlastnictví.

V rozsahu území vyznačeného v příloze souhlasíme s povolením stavby dle zákona 183/2006 Sb. ve znění pozdějších předpisů např. s vydáním územního rozhodnutí, zjednodušeným územním řízením, vydáním územního souhlasu, uzavřením veřejnoprávní smlouvy, ohlášením, stavebním povolením, veřejnoprávní smlouvou o provedení stavby nebo oznámením stavebního záměru s certifikátem autorizovaného inspektora.

V případě uzavření veřejnoprávní smlouvy nebude GasNet, s.r.o. ani GridServices, s.r.o., jako zmocněnec GasNet, s.r.o., účastníkem územního ani stavebního řízení a nebudou uvedeni ve třetích osobách veřejnoprávní smlouvy.

Platí pouze pro území vyznačené v příloze tohoto stanoviska a to 24 měsíců ode dne jeho vydání.

Stanovisko bylo vygenerováno na základě vaší žádosti automaticky.

V případě dotčení pozemku v majetku společnosti GasNet, s.r.o. je třeba dále projednat smluvní vztah k tomuto pozemku.

Kontakt na projednání naleznete na adrese www.gasnet.cz/cs/kontakt-ni-system/, činnost "Smluvní vztahy - pozemky a budovy plynárenských zařízení", případně na NONSTOP zákaznické lince 800 11 33 55.

GridServices, s.r.o.

Plynárenská 499/1
Zábrdovice

602 00 Brno

T +420532221111

F +420545578571

E info@gridservices.cz

I www.gridservices.cz

IČ: 27935311

DIČ: CZ27935311

Zapsán do obchodního rejstříku:

Krajský soud v Brně
oddíl C, vložka 57165

26.07.2007

Bankovní spojení:
Československá obchodní banka,
a.s.

Číslo účtu: 17837923

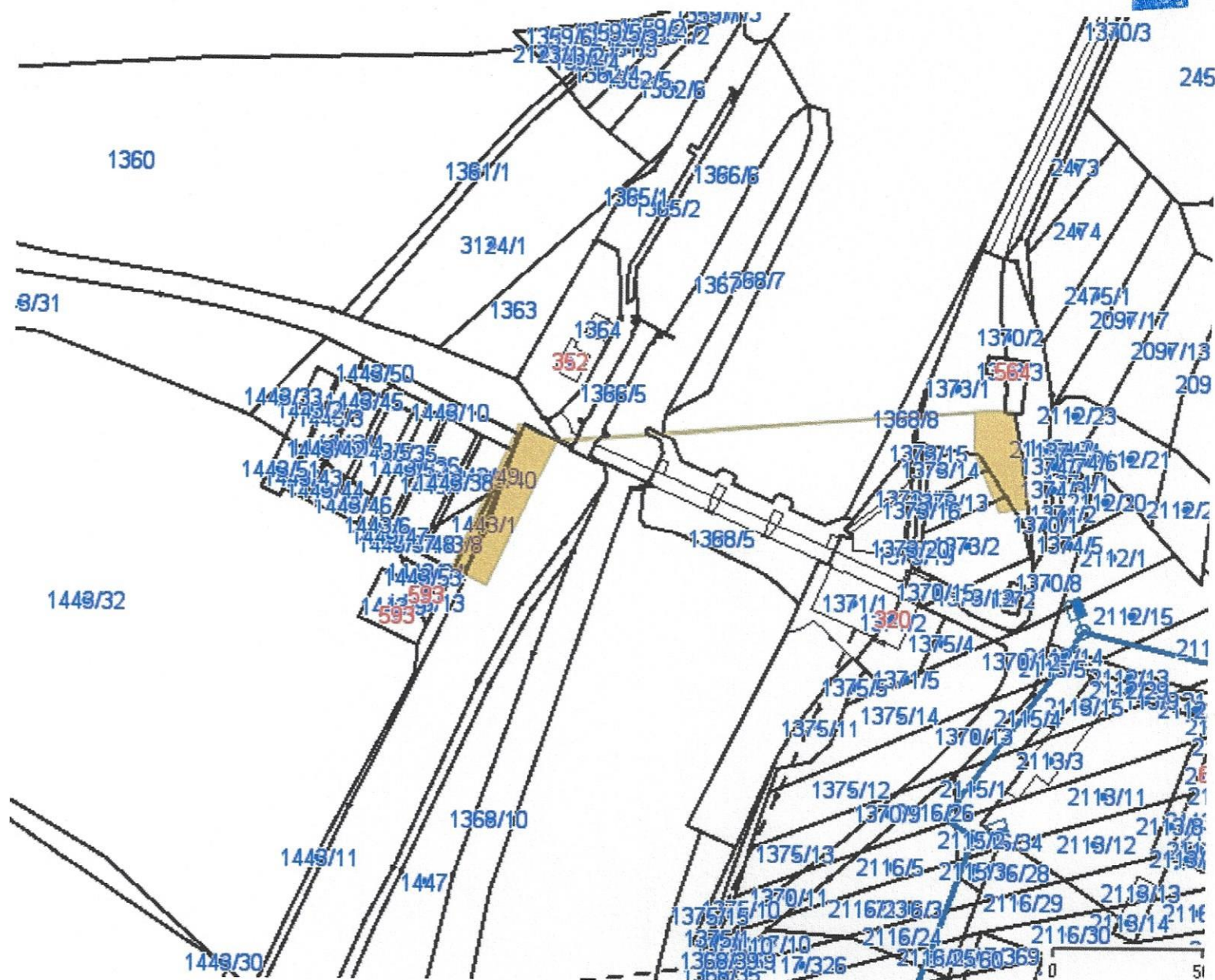
Kód banky: 0300

Za správnost a úplnost dokumentace předložené s žádostí včetně jejího souladu s platnými předpisy plně zodpovídá její zpracovatel. Stanovisko nenahrazuje případná další stanoviska k jiným částem stavby.

V případě další korespondence nebo jednání (např. změna stavby) uvádějte naši značku - 5001937435 a datum tohoto stanoviska. Kontakty jsou k dispozici na www.gridservices.cz nebo NONSTOP zákaznická linka 800 11 33 55.

GasNet, s.r.o.
zastoupená společností GridServices, s.r.o., IČ 279 35 311
Jaroslav Kápička
Vedoucí zpracování externích požadavků
Odbor zpracování externích požadavků

Přílohy: Orientační zakres plynárenského zařízení



**VYJÁDŘENÍ O EXISTENCI SÍTĚ ELEKTRONICKÝCH KOMUNIKACÍ
společnosti Česká telekomunikační infrastruktura a.s.
(„Vyjádření“)**

**A VŠEOBECNÉ PODMÍNKY OCHRANY SÍTĚ ELEKTRONICKÝCH KOMUNIKACÍ
společnosti Česká telekomunikační infrastruktura a.s.
(„Všeobecné podmínky ochrany SEK“)**

toto Vyjádření a Všeobecné podmínky ochrany SEK je vydané dle ustanovení § 101 zákona č. 127/2005 Sb., o elektronických komunikacích a o změně některých souvisejících zákonů, v účinném znění („Zákon o elektronických komunikacích“), a dle ustanovení § 161 zákona č. 183/2006 Sb., o územním plánování a stavebním řádu, v účinném znění („Stavební zákon“), a dle příslušných ustanovení zákona č. 89/2012 Sb., občanský zákoník, v účinném znění („Občanský zákoník“)

Číslo jednací: 647538/19

Číslo žádosti: 0119 476 615 („Žádost“)

Název akce („Stavba“)	Jez Spytihněv, hloubkově stabilizované body	
Důvod vydání Vyjádření („Důvod vyjádření“)	Společné územní a stavební řízení	
Žadatel	František Marcián, Ing.	
Stavebník	Povodí Moravy, s.p., Dřevařská 932/11, Brno, 60200	
Zájmové území	Okres	Zlín
	Obec	Spytihněv
	Kat. území / č. parcely	Spytihněv
Platnost Vyjádření	29. 5. 2021 („Den konce platnosti Vyjádření“)	

Žadatel Žádostí určil a vyznačil Zájmové území, jakož i určil Důvod Vyjádření.

Na základě určení a vyznačení Zájmového území Žadatelem a na základě určení Důvodu Vyjádření vydává společnost Česká telekomunikační infrastruktura a.s. následující Vyjádření:

Dojde ke střetu se sítí elektronických komunikací (dále jen „SEK“) společnosti Česká telekomunikační infrastruktura a.s.

- (I) Na Žadatelem určeném a vyznačeném Zájmovém území se vyskytuje SEK společnosti Česká telekomunikační infrastruktura a.s.;
- (II) Společnost Česká telekomunikační infrastruktura a.s. **za podmínky splnění bodu (III)** tohoto Vyjádření **souhlasí**, aby Stavebník a/nebo Žadatel, je-li Stavebníkem v Zájmovém území vyznačeném v Žádosti, provedl Stavbu a/nebo činnosti povolené příslušným správním rozhodnutím vydaným dle Stavebního zákona;
- (III) Stavebník a/nebo Žadatel, je-li Stavebníkem je povinen řídit se Všeobecnými podmínkami ochrany SEK, které jsou nedílnou součástí Vyjádření;
- (IV) Pro případ, že bude nezbytné přeložení SEK, zajistí vždy takové přeložení SEK její vlastník, společnost Česká telekomunikační infrastruktura a.s. Stavebník, který vyvolal překládku SEK je dle ustanovení § 104 odst. 17 Zákona o elektronických komunikacích povinen uhradit společnosti Česká telekomunikační infrastruktura a.s. veškeré náklady na nezbytné úpravy dotčeného úseku SEK, a to na úrovni stávajícího technického řešení;
- (V) Pro účely přeložení SEK dle bodu (IV) tohoto Vyjádření je Stavebník povinen uzavřít se společností Česká telekomunikační infrastruktura a.s. Smlouvu o realizaci překládky SEK.

Číslo jednací: 647538/19

Číslo žádosti: 0119 476 615

Vyjádření je platné pouze pro Zájmové území určené a vyznačené Žadatelem, jakož i pro Důvod Vyjádření stanovený a určený Žadatelem v Žádosti.

Vyjádření pozbývá platnosti i) v Den konce platnosti Vyjádření, ii) změnou rozsahu Zájmového území či změnou Důvodu Vyjádření uvedeného v Žádosti a/nebo iii) jakýmkoliv porušením kterékoliv povinnosti stanovené Všeobecnými podmínkami ochrany SEK, to vše v závislosti na tom, která ze skutečností rozhodná pro pozbytí platnosti Vyjádření nastane nejdříve.

Společnost Česká telekomunikační infrastruktura a.s. vydáním tohoto Vyjádření poskytla Žadateli pro Žadatelem určené a vyznačené Zájmové území veškeré informace o SEK dostupné společnosti Česká telekomunikační infrastruktura a.s. ke dni podání Žádosti.

Ze strany společnosti Česká telekomunikační infrastruktura a.s. může v některých případech docházet ke zpracování Vašich osobních údajů. Ke zpracování Vašich osobních údajů dochází vždy v souladu s platnými právními předpisy. Konkrétní zásady a podmínky zpracování osobních údajů společností Česká telekomunikační infrastruktura a.s. jsou dostupné na <https://www.cetin.cz/zasady-ochrany-osobnich-udaju>.

V případě dotazů k Vyjádření kontaktujte prosím asistenční linku 238 461 111.

Přílohami Vyjádření jsou:

- *Všeobecné podmínky ochrany SEK*
- *Informace k vytýčení SEK ve vlastnictví společnosti Česká telekomunikační infrastruktura a.s.*
- *Situační výkres (obsahuje Zájmové území určené a vyznačené Žadatelem a výřezy účelové mapy SEK)*

Vyjádření vydala společnost **Česká telekomunikační infrastruktura a.s.** dne: 29. 5. 2019.


Česká telekomunikační infrastruktura a.s.
Olšanská 2681/6
130 00 Praha 3
DIČ: CZ04084063


Číslo jednací: 647538/19

Číslo žádosti: 0119 476 615

VŠEOBECNÉ PODMÍNKY OCHRANY SÍTĚ ELEKTRONICKÝCH KOMUNIKACÍ společnosti Česká telekomunikační infrastruktura a.s.

1. PLATNOST VŠEOBECNÝCH PODMÍNEK

- i) Tyto Všeobecné podmínky ochrany sítě elektronických komunikací (dále jen „VPOSEK“) tvoří součást Vyjádření (jak je tento pojem definován níže v článku 2 VPOSEK).
- ii) V případě rozporu mezi Vyjádřením a těmito VPOSEK mají přednost ustanovení Vyjádření, pokud není těmito VPOSEK stanoveno jinak.

2. DEFINICE

Níže uvedené termíny, jsou-li použity v těchto VPOSEK a uvozeny velkým písmenem, mají následující význam, není-li těmito VPOSEK a/nebo Příslušnými požadavky stanoveno výslovně jinak:

„CETIN“ znamená Česká telekomunikační infrastruktura a.s. se sídlem Olšanská 2681/6, Praha 3 PSČ 130 00, IČO: 04084063, zapsaná v obchodním rejstříku vedeném Městským soudem v Praze pod spz. B 20623;

„Den“ je kalendářní den;

„Kabelovod“ podzemní zařízení sestávající se z tělesa Kabelovodu a kabelových komor, sloužící k zatahování kabelů a ochranných trubek;

„Občanský zákoník“ znamená zákon č. 89/2012 Sb., občanský zákoník, v účinném znění;

„POS“ je zaměstnanec společnosti CETIN, pověřený ochranou sítě, Josef Hanskut, tel.: 602 348 953, e-mail: josef.hanskut@cetin.cz;

„Pracovní den“ znamená Den, kromě soboty, neděle, a státních svátků a ostatních svátků ve smyslu zákona č. 245/2000 Sb., o státních svátcích, o významných dnech a o dnech pracovního klidu, v účinném znění;

„Příslušné požadavky“ znamená jakýkoli a každý příslušný právní předpis, vč. technických norem, nebo normativní právní akt veřejné správy či samosprávy, nebo jakékoli rozhodnutí, povolení, souhlas nebo licenci, včetně podmínek, které s ním souvisí;

„Překládka“ je stavba spočívající ve změně trasy vedení SEK ve vlastnictví CETIN nebo přemístění zařízení SEK ve vlastnictví CETIN; Stavebník, který Překládku vyvolal, je dle ustanovení § 104 odst. 17 Zákona o elektronických komunikacích povinen uhradit společnosti CETIN veškeré náklady na nezbytné úpravy dotčeného úseku SEK, a to na úrovni stávajícího technického řešení;

„SEK“ je síť elektronických komunikací ve vlastnictví CETIN;

„Stavba“ je stavba a/nebo činnosti ve vztahu, k níž bylo vydáno Vyjádření, a je prováděna Stavebníkem a/nebo Žadatelem v souladu s Příslušnými požadavky, povolená příslušným správním rozhodnutím vydaným dle Stavebního zákona;

„Stavebník“ je osoba takto označená ve Vyjádření;

„Stavební zákon“ je zákon č. 183/2006 Sb., o územním plánování a stavebním řádu, v účinném znění;

„Vyjádření“ je vyjádření o existenci sítě elektronických komunikací vydané společností CETIN dne 29. 5. 2019 pod č.j. 647538/19;

„Zájmové území“ je území označené Žadatelem a/nebo Stavebníkem v Žádosti;

„Situační výkres“ je výkres, který je přílohou Vyjádření a obsahuje Zájmové území určené a vyznačené Žadatelem v Žádosti a výřezy účelové mapy SEK;

„Zákon o elektronických komunikacích“ je zákon č. 127/2005 Sb., o elektronických komunikacích a o změně některých souvisejících zákonů, v účinném znění;

„Žadatel“ je osoba takto označená ve Vyjádření.

„Žádost“ je žádost, kterou Žadatel a/nebo Stavebník požádal CETIN o vydání Vyjádření.

3. PLATNOST A ÚČINNOST VPOSEK

Tyto VPOSEK jsou platné a účinné Dnem odeslání Vyjádření na i) adresu elektronické pošty Stavebníka a/nebo Žadatele uvedenou v Žádosti nebo ii) adresu pro doručení prostřednictvím poštovní přepravy uvedenou Stavebníkem a/nebo Žadatelem v Žádosti.

4. OBECNÁ PRÁVA A POVINNOSTI STAVEBNÍKA A/NEBO ŽADATELE

- (i) Stavebník, Žadatel je výslovně srozuměn s tím, že SEK je veřejně prospěšným zařízením, byla zřízena ve veřejném zájmu a je chráněna Příslušnými požadavky.
- (ii) SEK je chráněna ochranným pásmem, jehož rozsah je stanoven (a) ustanovením § 102 Zákona o elektronických komunikacích a/nebo (b) právními předpisy účinnými před Zákonom o elektronických komunikacích, není-li Příslušnými požadavky stanoveno jinak.
- (iii) Stavebník, Žadatel nebo jím pověřená třetí osoba, je povinen při provádění Stavby nebo jiných prací, při odstraňování havárií a projektování staveb, řídit se Příslušnými požadavky, správnou praxí v oboru stavebnictví a technologickými postupy a je povinen učinit veškerá nezbytná opatření vyžadovaná Příslušnými požadavky k ochraně SEK před poškozením. Povinnosti dle tohoto odstavce má Stavebník rovněž ve vztahu k SEK, které se nachází mimo Zájmové území.
- (iv) Při zjištění jakéhokoliv rozporu mezi údaji v Situačním výkresu, který je přílohou Vyjádření a skutečným stavem, je Stavebník a/nebo Žadatel povinen bez zbytečného odkladu, nejpozději Den následující po zjištění takové skutečnosti, zjištěný rozpor oznámit POS.
- (v) Stavebník, Žadatel nebo jím pověřená třetí osoba, je povinen každé poškození či krádež SEK bezodkladně, nejpozději Den následující po zjištění takové skutečnosti, oznámit takovou skutečnost dohledovému centru společnosti CETIN na telefonní číslo +420 238 464 190.
- (vi) Bude-li Stavebník, Žadatel nebo jím pověřená třetí osoba na společnosti CETIN požadovat, aby se jako účastník správního řízení, pro jehož účely bylo toto Vyjádření vydáno, vzdala práva na odvolání proti rozhodnutí vydanému ve správním řízení, je oprávněn kontaktovat POS.

5. POVINNOSTI STAVEBNÍKA PŘI PŘÍPRAVĚ STAVBY

- (i) Při projektování Stavby je Stavebník povinen zajistit, aby projektová dokumentace Stavby (i) zohledňovala veškeré požadavky na ochranu SEK vyplývající z Příslušných požadavků, zejména ze Zákona o elektronických komunikacích a Stavebního zákona, (ii) respektovala správnou praxi v oboru stavebnictví a technologické postupy a (iii) umožňovala, aby i po provedení a umístění Stavby dle takové projektové dokumentace byla společnost CETIN, jako vlastník SEK schopna bez jakýchkoli omezení a překážek provozovat SEK, provádět údržbu a opravy SEK.
- (ii) Nebude-li možné projektovou dokumentaci zajistit některý, byť i jeden z požadavků dle předchozího odstavce (i) a/nebo umístění Stavby by mohlo způsobit, že nebude naplněn některý, byť i jeden z požadavků dle předchozího odstavce (i), vyvolá Stavebník Překládku.
- (iii) Při projektování Stavby, která se nachází nebo je u ní zamýšleno, že se bude nacházet v ochranném pásmu radiových tras společnosti CETIN a překračuje výšku 15 m nad zemským povrchem, a to včetně dočasných objektů zařízení staveniště (jeřáby, konstrukce, atd.) je Stavebník povinen písemně kontaktovat POS za účelem získání konkrétního stanoviska a podmínek k ochraně radiových tras společnosti CETIN a pro určení, zda Stavba vyvolá Překládku. Ochranné pásmo radiových tras v šíři 50m je zakresleno do situačního výkresu, který je součástí tohoto Vyjádření.

Číslo jednací: 647538/19

Číslo žádosti: 0119 476 615

VŠEOBECNÉ PODMÍNKY OCHRANY SÍTĚ ELEKTRONICKÝCH KOMUNIKACÍ společnosti Česká telekomunikační infrastruktura a.s.

- (iv) Pokud se v Zájmovém území nachází podzemní silové vedení (NN) ve vlastnictví společnosti CETIN, je Stavebník povinen ve vztahu k projektové dokumentaci zajistit totéž, co je uvedeno pod písm (i) tohoto článku 5, přičemž platí, že Stavebník vyvolá Překládku v případech uvedených pod písm (ii) tohoto článku 5.
- (v) Stavebník je povinen při projektování Stavby, která je stavbou (a) zařízení silových elektrických sítí (VN, VVN a ZVVN) a/nebo (b) trakčních vedení, provést výpočet či posouzení rušivých vlivů na SEK, zpracovat ochranná opatření, to vše dle a v souladu s Příslušnými požadavky. Stavebník je povinen nejpozději třicet (30) Dnů před podáním žádosti o vydání příslušného správního rozhodnutí k umístění Stavby dle Stavebního zákona předat POS výpočet či posouzení rušivých vlivů na SEK a zpracovaná ochranná opatření.
- (vi) Je-li Stavba v souběhu s Kabelovodem, nebo Kabelovod kříží, je Stavebník povinen nejpozději ke Dni, ke kterému započne se zpracováním projektové dokumentace ke Stavbě, oznámit POS a projednat s POS (a) veškeré případy, kdy trajektorie podvrtní a protlaků budou vedeny ve vzdálenosti menší, než je 1,5 m od Kabelovodu a (b) jakékoliv výkopové práce, které budou nebo by mohly být vedeny v úrovni či pod úroveň Kabelovodu nebo kabelové komory.
- (vii) Je-li Stavba umístěna nebo má být umístěna v blízkosti Kabelovodu, ve vzdálenosti menší, než jsou 2 m nebo kříží-li Stavba Kabelovod ve vzdálenosti menší, než je 0,5 m nad nebo kdekoliv pod Kabelovodem, je Stavebník povinen předložit POS k posouzení zakreslení Stavby v příčných řezech, přičemž do příčného řezu je Stavebník rovněž povinen zakreslit profil kabelové komory.

6. POVINNOSTI STAVEBNÍKA PŘI PROVÁDĚNÍ STAVBY

- (i) Stavebník je před započítím jakýchkoliv zemních prací ve vztahu ke Stavbě povinen vytyčit trasu SEK na terénu dle Příslušných požadavků a dle Stavebního zákona. S vytyčenou trasou SEK je Stavebník povinen seznámit všechny osoby, které budou anebo by mohly zemní práce ve vztahu ke Stavbě provádět. V případě porušení této povinnosti bude Stavebník odpovědný společnosti CETIN za náklady a škody, které porušením této povinnosti společnosti CETIN vzniknou a je povinen je společnosti CETIN uhradit.
- (ii) Pět (5) Pracovních dní před započítím jakýchkoliv prací ve vztahu ke Stavbě je Stavebník povinen oznámit společnosti CETIN, že zahájí práce či činnosti ve vztahu ke Stavbě. Písemné oznámení dle předchozí věty zašle Stavebník na adresu elektronické pošty POS a bude obsahovat minimálně číslo jednací Vyjádření a kontaktní údaje Stavebníka.
- (iii) Stavebník je povinen zabezpečit a zajistit SEK proti mechanickému poškození, a to zpravidla dočasným umístěním silničních betonových panelů nad kabelovou trasou SEK. Do doby, než je zajištěna a zabezpečena ochrana SEK proti mechanickému poškození, není Stavebník oprávněn přejíždět vozidly nebo stavební mechanizací kabelovou trasu SEK. Při přepravě vysokých nákladů nebo při projíždění stroji, vozidly či mechanizací pod nadzemním vedením SEK je Stavebník povinen prověřit, zda výška nadzemního vedení SEK je dostatečná a umožňuje spolehlivý a bezpečný způsob přepravy nákladu či průjezdu strojů, vozidel či mechanizace.
- (iv) Při provádění zemních prací v blízkosti SEK je Stavebník povinen postupovat tak, aby nedošlo ke změně hloubky uložení nebo prostorového uspořádání SEK. V místech, kde SEK vystupuje ze země do budovy, rozváděče, na sloup apod. je Stavebník povinen vykonávat zemní práce se zvýšenou mírou opatrnosti, výkopové práce v blízkosti sloupů nadzemního vedení SEK je Stavebník povinen provádět v takové vzdálenosti od sloupu nadzemního vedení SEK,

kteřá je dostatečná k tomu, aby nedošlo nebo nemohlo dojít k narušení stability sloupu nadzemního vedení SEK. Stavebník je povinen zajistit, aby jakoukoliv jeho činnost nedošlo bez souhlasu a vědomí společnosti CETIN (a) ke změně nivelety terénu, a/nebo (b) k výsadbě trvalých porostů, a/nebo (c) ke změně rozsahu a změně konstrukce zpevněných ploch. Pokud došlo k odkrytí SEK, je Stavebník povinen SEK po celou dobu odkrytí náležitě zabezpečit proti prověšení, poškození a odcizení.

- (v) Zjistí-li Stavebník kdykoliv během provádění prací ve vztahu ke Stavbě jakýkoliv rozpor mezi údaji v projektové dokumentaci a skutečností, je povinen bezodkladně přerušit práce a oznámit zjištěný rozpor na adresu elektronické pošty POS. Stavebník není oprávněn pokračovat v pracích ve vztahu ke Stavbě do doby, než získá písemný souhlas POS s pokračováním prací.
- (vi) Stavebník není bez předchozího písemného souhlasu společnosti CETIN oprávněn manipulovat s kryty kabelových komor, jakkoliv zakrývat vstupy do kabelových komor, a to ani dočasně, vstupovat do kabelových komor, jakkoliv manipulovat s případně odkrytými prvky SEK či s jakýmkoliv jiným zařízením se SEK souvisejícím. Rovněž bez předchozího písemného souhlasu společnosti CETIN není Stavebník oprávněn umístit nad trasou Kabelovodu jakoukoliv jinou síť technické infrastruktury v podélném směru.
- (vii) Byla-li v souladu s Vyjádřením a těmito VPOSEK odkryta SEK je Stavebník povinen tři (3) Pracovní dny před zakrytím SEK písemně oznámit POS zakrytí SEK a vyzvat ho ke kontrole před zakrytím. Oznámení Stavebníka dle předchozí věty musí obsahovat minimálně předpokládaný Den zakrytí, číslo jednací Vyjádření a kontaktní údaje Stavebníka. Stavebník není oprávněn provést zakrytí do doby, než získá písemný souhlas POS se zakrytím.

7. ROZHODNÉ PRÁVO

Vyjádření a VPOSEK se řídí českým právem, zejména Občanským zákoníkem, Zákonem o elektronických komunikacích a Stavebním zákonem. Veškeré spory z Vyjádření či VPOSEK vyplývající budou s konečnou platností řešeny u příslušného soudu České republiky.

8. PÍSEMNÝ STYK

Písemným stykem či pojmem „písemně“ se pro účely Vyjádření a VPOSEK rozumí předání zpráv jedním z těchto způsobů:

- v listinné podobě;
- e-mailovou zprávou s uznávaným elektronickým podpisem dle zák. č. 297/2016 Sb., o službách vytvářejících důvěru pro elektronické transakce, v účinném znění; a/nebo e-mailovou zprávou zaslanou na adresu POS.

9. ZÁVĚREČNÁ USTANOVENÍ

- (i) Stavebník, Žadatel nebo jím pověřená třetí osoba je počínaje Dnem převzetí Vyjádření povinen užít informace a data uvedená ve Vyjádření pouze a výhradně k účelu, pro který mu byla tato poskytnuta. Stavebník, Žadatel nebo jím pověřená třetí osoba není oprávněn informace a data rozmnožovat, rozšiřovat, pronajímat, půjčovat či jinak umožnit jejich užívání třetí osobou bez předchozího písemného souhlasu společnosti CETIN.
- (ii) Pro případ porušení kterékoliv z povinností Stavebníka, Žadatele nebo jím pověřené třetí osoby, založené Vyjádřením /nebo těmito VPOSEK je Stavebník, Žadatel či jím pověřená třetí osoba odpovědný za veškeré náklady a škody, které společnosti CETIN vzniknou porušením povinností Stavebníka, Žadatele nebo jím pověřené třetí osoby.

Číslo jednací: 647538/19

Číslo žádosti: 0119 476 615

Informace k vytyčení SEK

V případě požadavku na vytyčení SEK ve vlastnictví společnosti CETIN se, prosím, obraťte na společnosti uvedené níže:

Česká telekomunikační infrastruktura a.s. - středisko Morava střed

se sídlem: Olšanská 2681/6, Praha 3, PSČ 13000

IČ: 04084063

DIČ: CZ04084063

kontakt: tel: 238461649 obslužná doba po-pa 7 - 15 hod

Vegacom, a.s. - výhradní dodavatel společnosti Česká telekomunikační infrastruktura a.s.

se sídlem: Velkomoravská 87, 695 01 Hodonín

IČ: 25788680

DIČ: CZ25788680

kontakt: Jaroslav Kovalčík, mobil: 725936197, e-mail: kovalcik@vegacom.cz

Luboš Bodzik, mobil: 603855439, e-mail: bodzik@vegacom.cz

ALPROTEL GROUP, s.r.o.

se sídlem: Dobrá 543 Frýdek-Místek PSČ 739 51

IČ: 25863037

DIČ: CZ25863037

kontakt: Libor Kašperlík, mobil: 602783894, e-mail: kasperlik@alprotel.cz

ELTEKO, spol. s r.o.

se sídlem: bří Jaroňků 4063, 760 01 Zlín

IČ: 46342401

DIČ:

kontakt: Pavel Hrabovský, mobil: 603 226 502, e-mail: vytycovani@seznam.cz

GIS-STAVINVEX, a.s.

se sídlem: Pražská 1156, Pelhřimov

IČ: 25163558

DIČ: CZ25163558

kontakt: Petr Novák, mobil: 737 286 334, tel/fax: 596 541 102, e-mail: ostrava@gis-stavinex.cz

KATES, spol. s r.o.

se sídlem: Důlní 889, 735 35 Horní Suchá

IČ: 47680954

DIČ:

kontakt: Stanislav Knebl, tel.: 596426011, mobil: 736626762, e-mail: knebl.kates@seznam.cz

Michlovský-stavební s.r.o.

se sídlem: Salaš 99, 763 51 Zlín

IČ: 27714080

DIČ: CZ 27714080

kontakt: Jan Stupka, tel.: 577125055, mobil: 605200751, e-mail: stupka@michlovsky.cz

Milan Kočvara

se sídlem: Osvoboditelů 1200, 742 21 Kopřivnice

IČ: 63341620

DIČ:

kontakt: Milan Kočvara, mobil: 602439837, e-mail: vytyceni@seznam.cz

NOVOMONT s.r.o.

se sídlem: 8.května 31, 787 01 Šumperk

IČ: 25394525

DIČ: CZ25394525

kontakt: Oldřich Slavíček, mobil: 777333596, e-mail: o.slavicek@atlas.cz

Číslo jednací: 647538/19

Číslo žádosti: 0119 476 615

OPTOMONT, a.s.

se sídlem: Na Najmanské 915, 710 00 Ostrava

IČ: 25355759

DIČ: CZ25355759

kontakt: Bogdan Kaleta, tel.: 558340911, mobil: 721521807, e-mail: bogdan.kaleta@optomont.cz

Rostislav Synek

se sídlem: Komenského 538, 798 52 Konice

IČ: 48465518

DIČ:

kontakt: Rostislav Synek, mobil: 776578678, e-mail: rostislav.synek@seznam.cz

Sitel, spol. s r.o., středisko Zlín

se sídlem: Vinohradská 74, 618 00 Brno-Černovice

IČ: 44797320

DIČ: CZ 44797320

kontakt: Karel Kutra, mobil: 725 584 166, email: kkutra@sitel.cz

(tiskový formát A4)

Příloha k Vyjádření č.j.: 647538/19

Číslo žádosti: 0119 476 615

SITUAČNÍ VÝKRES - POLYGON 2, list kladu P2-2



LEGENDA

- hranice zájmového území k vyjádření
- NN přípojka, území s NN přípojkou CETIN
- zaměřený průběh metalického kabelu
- zaměřený průběh optického kabelu, HDPE trubky nebo souběh optického a metalického kabelu
- nezaměřený průběh metalického kabelu
- nadzemní síť cizí

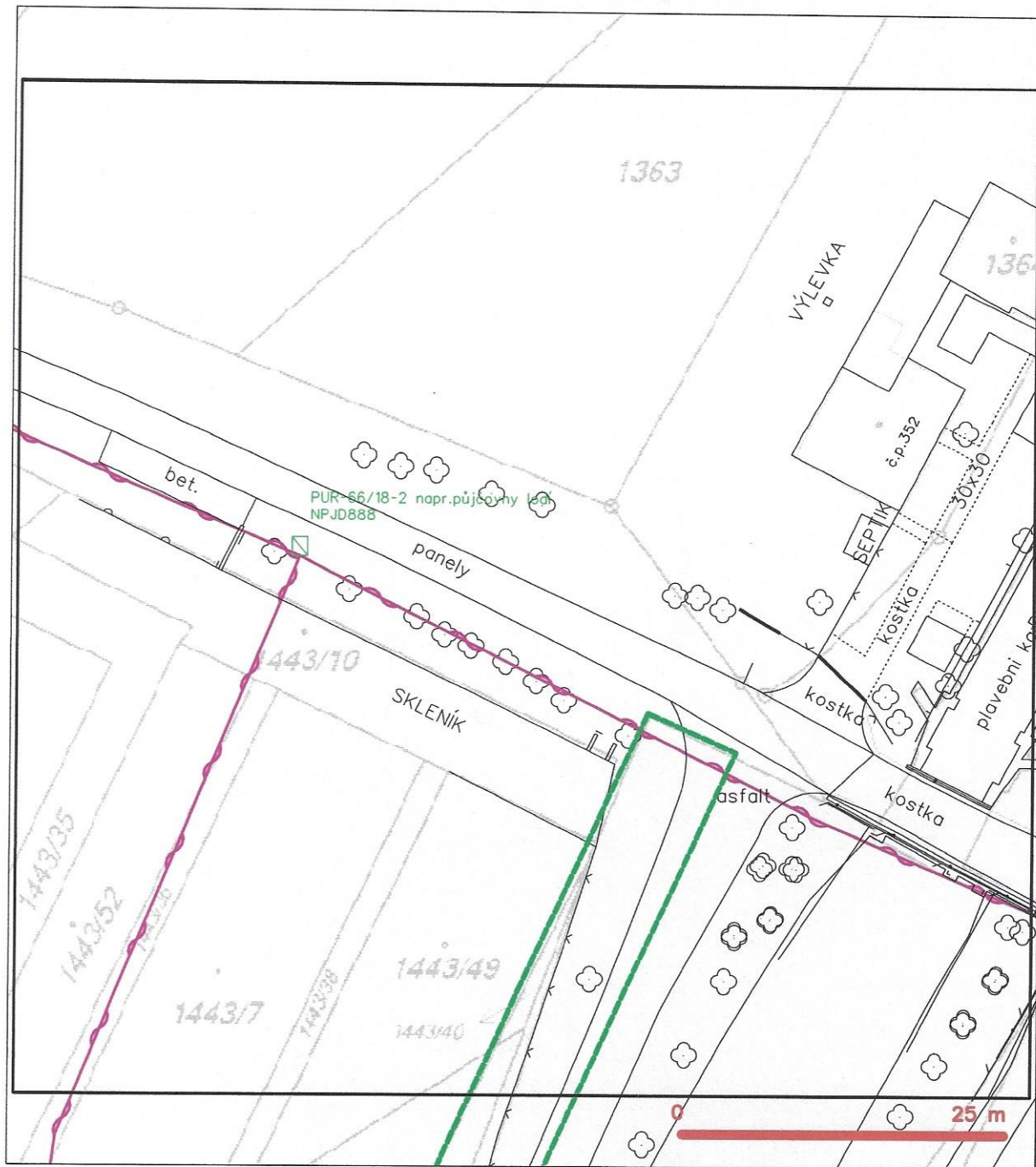
- nezaměřený průběh optického kabelu, HDPE trubky nebo souběh optického a metalického kabelu
- radiové síť, ochranné pásmo radiové sítě
- nadzemní síť
- neprovozovaná síť
- podzemní síť cizí
- síť s NN
- kolektor, kabelovod

(tiskový formát A4)

Příloha k Vyjádření č.j.: 647538/19

Číslo žádosti: 0119 476 615

SITUAČNÍ VÝKRES - POLYGON 2, list kladu P2-1



LEGENDA

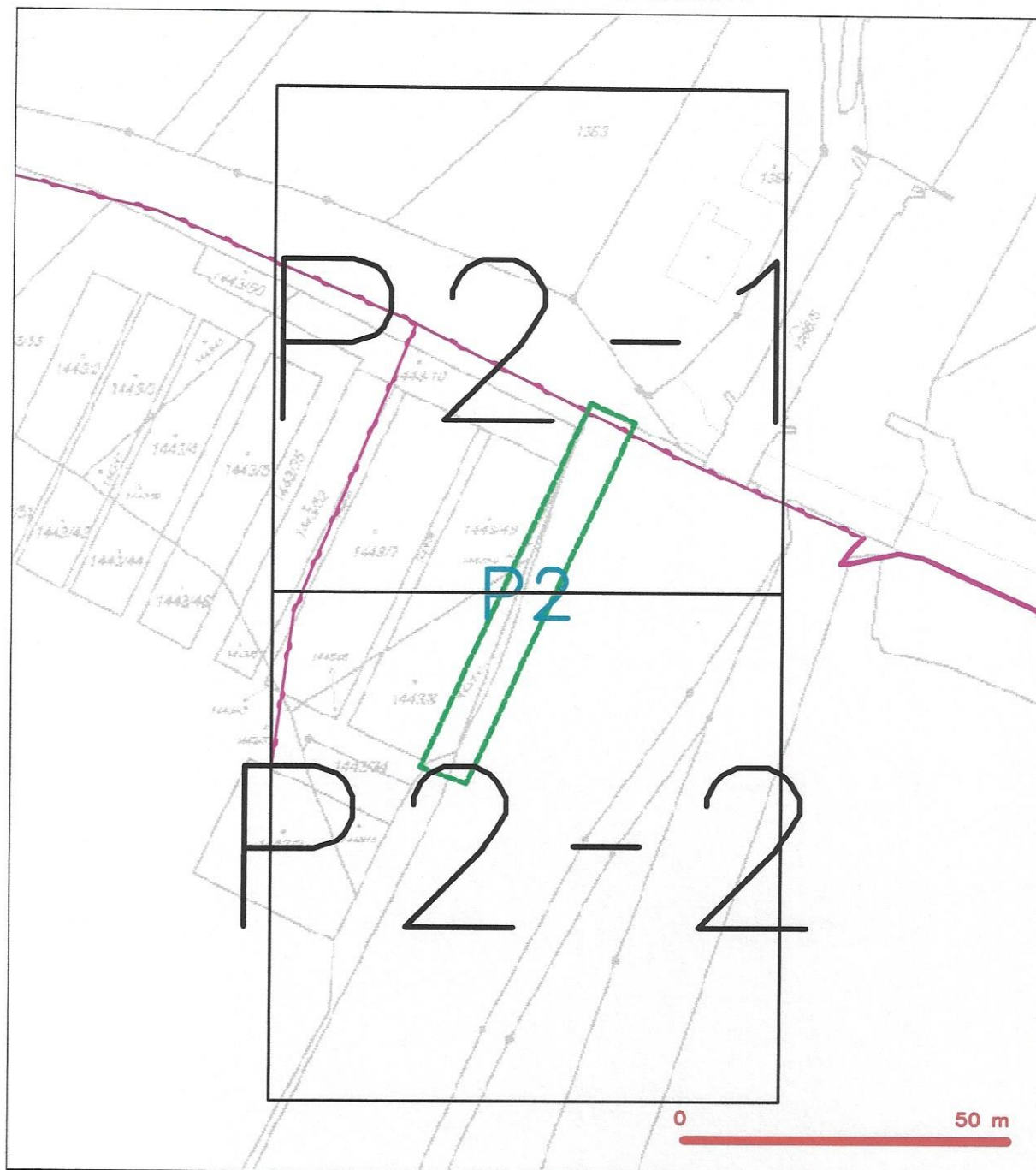
- hranice zájmového území k vyjádření
- NN přípojka, území s NN přípojkou CETIN
- zaměřený průběh metalického kabelu
- zaměřený průběh optického kabelu, HDPE trubky nebo souběh optického a metalického kabelu
- nezaměřený průběh metalického kabelu
- podzemní síť cizí

- nezaměřený průběh optického kabelu, HDPE trubky nebo souběh optického a metalického kabelu
- radiové sítě, ochranné pásmo radiové sítě
- podzemní síť
- neprovozované sítě
- podzemní síť cizí
- síť s NN
- [] = kolektor, kabelovod





Příloha k Vyjádření č.j.: 647538/19



Číslo žádosti: 0119 476 615

SITUAČNÍ VÝKRES - POLYGON 1



LEGENDA

- | | |
|---|---|
|  | hranice zájmového území k vyjádření |
|  | NN přípojka, území s NN přípojkou CETIN |
| | zaměřený průběh metalického kabelu |
|  | zaměřený průběh optického kabelu, HDPE trubky
nebo souběh optického a metalického kabelu |
| | nezaměřený průběh metalického kabelu |
|  | podzemní síť číží |

- 
 nezaměnitelný příznak optického kabelu, HDPF trubky
 nebo součástí optického a metalického kabelu
 rádiové sítě, ochranné pásmo rádiové sítě
 podzemní síť
 neprovozovaná síť  kolektor, kabelovod
 podzemní síť cizí
 síť s NV

SITUAČNÍ VÝKRES - ZÁJMOVÉ ÚZEMÍ



LEGENDA

----- hranice zájmového území k vyjádření

[Signature]
 Česká telekomunikační infrastruktura a.s.
 Olšanská 2681/6
 130 00 Praha 3
 DIČ: CZ04084063
 96



Odbor životního prostředí a zemědělství
oddělení hodnocení ekologických rizik

Ing. František Marcián
Za Sokolovnou 323
664 61 Rajhradice

datum
9. července 2019

oprávněná úřední osoba
Bc. Dita Rubešová

číslo jednací
KUZL 37162/2019

KOORDINOVANÉ STANOVISKO

Krajský úřad Zlínského kraje jako příslušný dotčený orgán veřejné správy vydává v rámci výkonu přenesené působnosti podle § 29 odst. 1 a § 67 odst. 1 písm. g) zák. č. 129/2000 Sb., o krajích (krajské zřízení), ve znění pozdějších předpisů, na základě žádosti o stanovisko k projektové dokumentaci pro územní řízení ke stavbě „**Jez Spytihněv – hloubkově stabilizované body**“ vydává podle ust. § 4 odst. 7 zák. č. 183/2006 Sb., o územním plánování a stavebním řádu, v platném znění, žadateli toto koordinované závazné stanovisko k ochraně veřejných zájmů podle jednotlivých zvláštních právních předpisů:

Žadatel: Ing. František Marcián, Za Sokolovnou 323, 664 61 Rajhradice, IČO: 15226085

Investor: Povodí Moravy, s.p., Dřevařská 11, 601 75 Brno, IČO: 70890013

Projektová dokumentace: Vypracoval: Ing. František Marcián, Datum: 06/2019

Charakteristika záměru:

Místo stavby: k.ú. Spytihněv

Účelem stavby je vytvoření dvou hloubkově stabilizovaných nivelačních bodů pro měření svislých posunů jezu Spytihněv. Body budou umístěny na obou březích řeky Moravy na pozemcích Povodí Moravy, s.p.

➤ **stanovisko podle zákona č. 114/1992 Sb., o ochraně přírody a krajiny, ve znění pozdějších předpisů:**

K možnosti existence vlivu výše uvedeného záměru na lokality soustavy Natura 2000 vydává Krajský úřad Zlínského kraje, odbor životního prostředí a zemědělství, jako orgán ochrany přírody, příslušný na základě ustanovení § 77a odstavce 4 písmeno n) zákona č. 114/1992 Sb., o ochraně přírody a krajiny, ve znění pozdějších předpisů stanovisko podle § 45h odstavce 1 téhož zákona v tom smyslu, že hodnocený záměr nemůže mít významný vliv na žádnou evropsky významnou lokalitu nebo ptačí oblast.

Výše uvedený závěr orgánu ochrany přírody vychází z úvahy, že hodnocený záměr se svou lokalizací nachází zcela mimo území prvků soustavy Natura 2000 a svou věcnou povahou nemá potenciál způsobit přímé, nepřímé či sekundární vlivy na jejich celistvost a předměty ochrany.

Současně orgán ochrany přírody konstatuje, že mu nejsou známy žádné další zájmy ochrany přírody a krajiny, které by mohly být dotčeny tímto záměrem a k jejichž uplatnění je příslušný zdejší krajský úřad.

Oprávněná úřední osoba: Mgr. Jan Černý, tel.: 577 043 390



- vyjádření podle zákona č. 100/2001 Sb., o posuzování vlivů na životní prostředí a o změně některých dalších zákonů, ve znění pozdějších předpisů (dále jen "zákon o posuzování vlivů na životní prostředí"):

Z hlediska zákona o posuzování vlivů na životní prostředí nemáme k záměru připomínky. Nejedná se o významnou změnu záměru, a jelikož není naplněna dikce § 4 zákona o posuzování vlivů na životní prostředí, předložený záměr **nebude předmětem posuzování**.

Oprávněná úřední osoba: Mgr. Lucie Škvařilová, tel.: 577 043 371

Závěr:

Krajský úřad Zlínského kraje na základě výše uvedených dílčích stanovisek a stanovisek vydaných podle zvláštních právních předpisů vydává k předložené projektové dokumentaci pro územní řízení stavby „Jez Spytihněv – hloubkově stabilizované body“ **souhlasné koordinované stanovisko**.

Toto koordinované stanovisko není samostatným rozhodnutím a nelze se proti němu odvolat.



Zlínský kraj

krajský úřad

Odbor životního prostředí
a zemědělství

1

tr. T. Bati 21, 761 90 Zlín

RNDr. Alan Urc
vedoucí odboru

Příloha: PD



Městský úřad
OTROKOVICE

odbor životního prostředí

5

VAŠE ZNAČKA:
ČÍSLO JEDNACÍ: OŽP/27969/2019/BAT
SPISOVÁ ZNAČKA: OŽP/5870/2019/BAT
VYŘIZUJE: Martin Batůšek
TELEFON: 577 680 280
E-MAIL: batusek@muotrokovice.cz
DATUM: 14.08.2019

Ing. František Marcián
Za Sokolovnou 323
664 61 RAJHRADICE

Koordinované závazné stanovisko

Městský úřad Otrokovice, jako věcně a místně příslušný dotčený orgán chránící veřejné zájmy podle zvláštních právních předpisů, obdržel dne 14.06.2019, pod č. j. OŽP/27969/2019 žádost o koordinované závazné stanovisko k projektové dokumentaci

Stavby:

„Jez Spytihněv – hloubkově stabilizované body“, umístěna na pozemku parc.č. 1366/4 a 1373/1 v k. ú. Spytihněv.

Investora:

Povodí Moravy, s.p., Dřevařská 11, 601 75 Brno

Stupeň projektové dokumentace:

Dokumentace pro **stavební povolení**.

Zpracovatel dokumentace, zak. č., datum:

Vypracoval: Ing. František Marcián, Za Sokolovnou 323, 664 61 Rajhradice,
ČKAIT: 1004350,
Zakázkové číslo: 01-19,
Vypracováno: 06/2019.

Žadatel:

Ing. František Marcián, Za Sokolovnou 323, 664 61 Rajhradice

K výše uvedené projektové dokumentaci vydává Městský úřad Otrokovice v souladu s ustanovením § 4 odst. 7 zákona č. 183/2006 Sb., o územním plánování a stavebním řádu, ve znění pozdějších předpisů (stavební zákon), toto koordinované závazné stanovisko zahrnující požadavky na ochranu dotčených veřejných zájmů, které hájí:

- **zákon č. 254/2001 Sb.**, o vodách a o změně některých zákonů, ve znění pozdějších předpisů – vypracováno oprávněnou úřední osobou – Ing. Eva Hoferková:

Městský úřad Otrokovice, odbor životního prostředí jako příslušný vodoprávní úřad podle ustanovení § 106 odst. 1 vodního zákona posoudil výše uvedenou projektovou dokumentaci stavby a po zhodnocení souladu předložené PD s požadavky předpisů na úseku vodního hospodářství vydává podle ustanovení § 104 odst. 9 vodního zákona toto **souhlasné závazné stanovisko s podmínkou:**

- k žádosti o povolení stavby hloubkově stabilizovaných bodů bude předloženo povolení vodoprávního úřadu vydané dle ust. § 14 odst. 1 písm. c) vodního zákona a to ke geologickým pracím spojeným se zásahem do pozemku, který se nachází v ochranném pásmu vodního zdroje.

Strana 1 (celkem 6)

Odůvodnění:

Předložená PD řeší výstavbu dvou hloubkově stabilizovaných nivelačních bodů pro měření svislých posunů jezu. V rámci stavby budou provedeny dva vrtý hloubky 11 m vyplněné betonem s ocelovou výztuží, vrtý budou vystrojeny výpažnicí, zhlaví bude převýšeno 45 cm nad terén.

Stavba obou vrtů je umístěna na pozemcích, které se nacházejí v ochranném pásmu vodního zdroje Kněžpole, stanoveném rozhodnutím OkNV v Uherském Hradišti dne 27.12.1989, pod č.j. 2077/89. **Geologické práce prováděné v ochranném pásmu vodního zdroje podléhají dle ust. § 14 odst. 1 písm. c) vodního zákona povolení vodoprávního úřadu, které bude vydáno samostatně na základě příslušné žádosti dle vyhlášky č. 183/2018 Sb., o náležitostech rozhodnutí a dalších opatření vodoprávního úřadu a o dokladech předkládaných vodoprávnímu úřadu.**

Podmínka byla stanovena s ohledem na povinnost stavebníka provádět některé činnosti - geologické práce v ochranném pásmu vodního zdroje až poté, co bude vydáno povolení vodoprávního úřadu dle ust. § 14 odst. 1 písm. c) vodního zákona.

Za předpokladu splnění výše uvedené podmínky je v souladu se zájmy chráněnými vodním zákonem povolení stavby možné. Po posouzení podkladů ve všech souvislostech vydal vodoprávní úřad ke stavbě souhlasné závazné stanovisko s podmínkou (ust. § 104 odst. 9 vodního zákona).

- **zákon č. 183/2006 Sb.**, o územním plánování a stavebním řádu, v platném znění – vypracováno oprávněnou úřední osobou – Ing. arch. Vladimír Petroš:

Městský úřad Otrokovice, odbor rozvoje města, oddělení rozvoje a územního plánování jako orgán územního plánování příslušný podle § 6 odst. 1 písm. e) zákona č. 183/2006 Sb., o územním plánování a stavebním řádu (stavební zákon), ve znění zákona č. 225/2017 Sb., dále jen „stavební zákon“, přezkoumal podle § 96b odst. 3 stavebního zákona z hlediska souladu s politikou územního rozvoje, s územně plánovací dokumentací a z hlediska uplatňování cílů a úkolů územního plánování záměr

„Jez Spytihněv – hloubkově stabilizované body“.

Předmětem záměru je návrh dvou hloubkově stabilizovaných nivelačních bodů – HSB 1 a HSB 2 pro měření svislých posunů jezu Spytihněv. Vrtý jsou navrženy do hl. cca 11,0 m, vyplněné betonem s ocelovou výztuží. Zhlaví každého bodu včetně výpažnice bude převýšeno cca 0,45 m nad okolní terén a opatřeno nivelačními značkami GPN 3 a chráněno proti poškození uzamykatelným poklopem.

Záměr není členěn na stavební objekty.

Záměr je umístěn na pozemku:

- p.č. 1366/4 a 1373/1 v katastrálním území Spytihněv.

Závěry přezkoumání:

Záměr je přípustný

Podmínky se nestanovují.

Odůvodnění:Podklady pro vydání závazného stanoviska:

Při vydání závazného stanoviska vycházel orgán územního plánování z podkladu předloženého žadatelem:

Projektová dokumentace k vydání společného povolení „**Jez Spytihněv – hloubkově stabilizované body**“, zpracovatel společné dokumentace: Ing. František Marcián, Za Sokolovnou 323, 664 61 Rajhradice, ČKAIT 1004350, dokumentace vypracována v 06/2017.

Kromě podkladů předložených žadatelem vycházel orgán územního plánování z:

- Politiky územního rozvoje České republiky (PÚR), ve znění Aktualizace č. 1, která zahrnuje právní stav po Aktualizaci č. 1 PÚR ČR schválené Usnesením vlády ČR č. 276 o Aktualizaci č. 1 PÚR ČR ze dne 15. dubna 2015,
- Zásad územního rozvoje Zlínského kraje (ZÚR), ve znění Aktualizace č. 2, která zahrnuje právní stav ke dni 27. listopadu 2018,
- Územního plánu Spytihněv schváleného 3. dubna 1997 ve znění pozdějších změn (změny č. 1-7).

a dalších podkladů:

- „Závazná stanoviska orgánů územního plánování – Metodický pokyn, 3. vydání, Praha, září 2018“ (Metodická pomůcka pro orgány územního plánování Ministerstva pro místní rozvoj)

Přezkoumání záměru:

Oddělení rozvoje a územního plánování jako orgán územního plánování přezkoumal záměr podle § 96b odst. 3 stavebního zákona, zda je přípustný z hlediska souladu **s politikou územního rozvoje (PÚR), se zásadami územního rozvoje (ZÚR), územně plánovací dokumentací a z hlediska uplatňování cílů a úkolů územního plánování, či nikoliv.**

- Orgán územního plánování přezkoumal **soulad záměru s politikou územního rozvoje (PÚR)**
Soulad Územního plánu sídelního útvaru Spytihněv s politikou územního rozvoje byl posuzován v rámci projednávání změn územního plánu a posouzení bylo zapracováno do odůvodnění těchto změn.

Záměr je navržen v území, kde PÚR ČR stanovuje územní ochranu pro záměr průplavního spojení Dunaj-Odra-Labe (odst. 198), která byla vymezena územní rezervou jako území speciálních zájmů v zásadách územního rozvoje. Vyhodnocení záměru souladu PÚR ČR bylo dořešeno v rámci přezkoumání záměru se ZÚR s konstatováním, že záměr je přípustný s politikou územního rozvoje.

- Orgán územního plánování přezkoumal **soulad záměru se zásadami územního rozvoje (ZÚR)**.
Soulad Územního plánu sídelního útvaru Spytihněv se zásadami územního rozvoje byl posuzován v rámci projednávání změn územního plánu a posouzení bylo zapracováno do odůvodnění těchto změn.

Rozsah územní rezervy pro území speciálního zájmu byl zpřesněn v územním plánu jako chráněné území pro navrženou trasu průplavu D-O-L. Předložený záměr je součástí území zpřesněné územní rezervy. Vzhledem k ustanovením § 36 odst. 1 stavebního zákona, se záměr považuje za přípustný, protože neztíží a neznemožní realizaci průplavního spojení D-O-L.

- Orgán územního plánování přezkoumal **soulad záměru s územním plánem.**

Předložený záměr se nachází v nezastavěném území obce ve funkční ploše „**krajinné zeleně (PKZ)**“ a ploše „**zemědělského půdního fondu (ZPF)**“.

Plocha (PKZ):

Plochy tvořící mimolesní stromovou a křovinnou zeleň

- náletová zeleň
- remízky
- mezní porosty
- aleje, stromořadí, větrolamy
- ochranná a svahová zeleň, doprovodná zeleň podél vodních toků
- solitérní zeleň

Plocha (ZPF):

Plochy obhospodařované i ladem ležícího ZPF - orná půda, louky, pastviny, zahrady, intenzivně obhospodařované plochy (vinice, chmelnice, sady, zahradnictví a zelinářské plochy), plochy speciální.

Předložený záměr svým určením a funkcí jako nedílná součást stavby veřejné technické infrastruktury (vodní stavba – jez) svým rozsahem a způsobem využití nepředstavuje nijak významný zásah do dotčených funkčních ploch s převažující biologickou funkcí. Záměr je ve funkčních plochách podmíněně přípustný.

Záměr je v souladu s Územním plánem Sídlního útvaru Spytihněv (ÚPN SÚ Spytihněv).

Poznámka:

V současné době je zpracována nová územně plánovací dokumentace – Územní plán Spytihněv. Projednání Návrhu Územního plánu Spytihněv – dokumentace pro společné jednání, bylo ukončeno.

- Orgán územního plánování dále přezkoumal **soulad záměru s cíli a úkoly územního plánování stanovenými v § 18 a 19 stavebního zákona.**

Při posouzení daného záměru orgán územního plánování vycházel z uvedené platné územně plánovací dokumentace a soulad předloženého záměru „**Jez Spytihněv – hloubkově stabilizované body**“ z hlediska uplatňování cílů a úkolů územního plánování vyhodnotil následovně:

Při posouzení výše uvedeného konkrétního záměru se orgán územního plánování zabýval zejména posouzením, zda záměr je v souladu zejména s § 18 odst. 5 - tj., zda je předložený záměr je v souladu s charakterem nezastavěného území a v souladu s § 19 odst. 1 písm. b), c), d) stavebního zákona - tj., zda záměr není mimo jiné v kolizi s koncepcí rozvoje území, včetně urbanistické koncepce s ohledem na hodnoty a podmínky území, se stávajícím charakterem a hodnotou území a jaký vliv má záměr na veřejnou infrastrukturu.

Při posouzení záměru, se orgán územního plánování zabýval posouzením stavby, která je umístěna v nezastavěném území a jejího souladu s § 18 odst. 5 stavebního zákona. V nezastavěném území lze v souladu s jeho charakterem mimo jiné ve smyslu ustanovení § 18 odst. 5 stavebního zákona umisťovat stavby, zařízení a jiná opatření pouze pro zemědělství, lesnictví, vodní hospodářství, těžbu nerostů, pro ochranu přírody a krajiny, pro veřejnou a dopravní a technickou infrastrukturu. Tímto souladem s jeho charakterem se rozumí funkční vazba staveb na stávající způsoby využití nezastavěného území, které se umístěním a realizací stavby podstatně nezmění. Tedy skutečnost, že stavba bude sloužit některému oboru činnosti, již provozované na dotčené ploše nezastavěného území a který je uveden v § 18 odst. 5 stavebního zákona. Umístění stavby je tak dáno účelem a potřebami stávajícího využití území, které jimi mají být podpořeny, ne změněny.

Záměr (hloubkově stabilizované body) v nezastavěném území podle projektové dokumentace s odkazem na § 2 písm. k) bodu 2 stavebního zákona naplňuje znaky stavby, nedílné součásti stávající veřejné technické infrastruktury, vodní stavby, jezu. Záměr, navržený a umístěný v nezastavěném území svým rozsahem a způsobem využití rovněž nepředstavuje nijak významný zásah do funkčních ploch s převažující biologickou funkcí (plocha krajinné zeleně - doprovodná zeleň podél vodního toku a plocha ZPF – trvale travní porost) a ani okolní funkční plochy nemůže nijak ovlivňovat. Samotná stavba, která je podstatnou svou částí umístěna v zemi a ani její předpokládaný provoz, nebrání využívání dotčených pozemků i pozemků sousedních a ani využití krajiny.

Při posouzení uvedeného konkrétního záměru se orgán územního plánování dále zabýval zejména posouzením souladu záměru s § 19 odst. 1 písm. b), c), d), stavebního zákona - tj., zda záměr není mimo jiné v kolizi s koncepcí rozvoje území, včetně urbanistické koncepce s ohledem na hodnoty a podmínky území. Stavebně architektonický vzhled stavby vzhledem k charakteru stavby posuzován nebyl.

Po posouzení záměru v kontextu rozvoje území dospěl orgán územního plánování k závěru, že lze s předloženým záměrem souhlasit. Záměr odpovídá plánované urbanistické koncepci lokality a má vazbu na již realizovanou veřejnou technickou infrastrukturu. Posuzovaný záměr vyhovuje urbanistickým požadavkům na využívání a prostorové uspořádání území s ohledem na podmínky v území a s ohledem na stávající charakter území. Realizaci záměru nedojde k narušení vazeb a využitelnosti navazujícího území.

Z výše uvedených důvodů dospěl orgán územního plánování k závěru, že posuzovaný záměr je přípustný a v souladu s cíli a úkoly územního plánování stanovenými v § 18 a 19 stavebního zákona.

Platnost závazného stanoviska:

Na základě ustanovení § 96b odst. 5 stavebního zákona, **závazné stanovisko platí 2 roky ode dne jeho vydání**. Platnost závazného stanoviska dle ustanovení § 96 odst. 6 stavebního zákona nelze prodloužit, pokud se změnila podmínky v území.

Závazné stanovisko nepozbývá platnosti:

- a) bylo-li na základě žádosti podané v době jeho platnosti vydáno územní rozhodnutí, společné povolení nebo jiné obdobné rozhodnutí podle jiného zákona a toto rozhodnutí nabylo právní moci,
- b) byla-li na základě návrhu veřejnoprávní smlouvy nahrazující územní rozhodnutí nebo společné povolení podaného v době jeho platnosti uzavřena veřejnoprávní smlouva a tato veřejnoprávní smlouva nabyla účinnosti, nebo
- c) nabyli-li právních účinků územní souhlas nebo společný územní souhlas anebo souhlas s provedením ohlášeného stavebního záměru vydaný k oznámení stavebního záměru učiněného v době platnosti závazného stanoviska.

Poučení:

Toto stanovisko není správním rozhodnutím, proto se nelze proti němu odvolat. Jeho obsah je závazným podkladem pro rozhodnutí příslušného stavebního úřadu. Obsah závazného stanoviska lze napadnout odvoláním proti rozhodnutí příslušného stavebního úřadu. Lze jej též přezkoumat z hlediska zákonnosti v přezkumném řízení podle § 149 odst. 5 zák. č. 500/2004 Sb., správní řád v platném znění. K přezkoumání závazného stanoviska je příslušný Krajský úřad Zlínského kraje, odbor územního plánování a stavebního řádu, oddělení územního plánování.

Závěr:

Městský úřad Otrokovice na základě výše uvedených dílčích stanovisek vydaných podle zvláštních právních předpisů vydává ve věci žádosti investora **souhlasné koordinované závazné stanovisko** včetně podmínek, které jsou stanoveny výše.

Informace pro investora a stavební úřad:

- **zákon č. 185/2001 Sb.**, o odpadech a o změně některých dalších zákonů, ve znění pozdějších předpisů – vypracováno oprávněnou úřední osobou – Ing. Daniela Navrátilová:

Nedotýká se zájmů chráněných tímto zákonem.

- **zákon č. 201/2012 Sb.**, o ochraně ovzduší, ve znění pozdějších předpisů - vypracováno oprávněnou úřední osobou – Alexandra Mikošková:

Nedotýká se zájmů chráněných tímto zákonem.

- **zákon č. 114/1992 Sb.**, o ochraně přírody a krajiny, ve znění pozdějších předpisů – vypracováno oprávněnou úřední osobou – Ing. Daniela Hubáčková:

Nedotýká se zájmů chráněných tímto zákonem.

- **zákon č. 334/1992 Sb.**, o ochraně zemědělského půdního fondu, ve znění pozdějších předpisů – vypracováno oprávněnou úřední osobou – Mgr. Karel Ševčík:

Městský úřad Otrokovice, odbor životního prostředí jako příslušný orgán ochrany ZPF podle ustanovení § 15 písm. j) zákona posoudil výše uvedenou projektovou dokumentaci stavby a **souhlasí** se záměrem.

Odůvodnění:

Hlubkově stabilizovanými body bude dotčen pozemek, který je součástí ZPF.

Souhlas orgánu ochrany ZPF ve smyslu ust. § 9 odst. 6 zákona, tj. závazné stanovisko - souhlas k odnětí půdy ze ZPF pro hlubkově stabilizované body na jezu **není třeba vydávat**, protože se jedná o odnětí na

Strana 5 (celkem 6)

pozemcích v souladu s ustanovením § 9 odst. 2 písm. b) bod 1 zákona, tj. **má být odňata půda pro umístění signálů, stabilizačních kamenů a jiných značek pro geodetické účely, ...**

5

Poznámka:

Upozorňujeme na nutnost řídit se zásadami ochrany ZPF (§ 4 a 8 zákona), tj. zejména odnímat jen nejnutnější plochu ZPF a učinit opatření k zabránění úniku pevných, kapalných a plyných látek, poškozujících ZPF a jeho vegetační kryt.

- **zákon č. 289/1995 Sb.**, o lesích a o změně a doplnění některých zákonů, ve znění pozdějších předpisů – vypracováno oprávněnou úřední osobou – Ing. Martin Batůšek:

Nedotýká se zájmů chráněných tímto zákonem.

- **zákon č. 13/1997 Sb.**, o pozemních komunikacích, ve znění pozdějších předpisů – vypracováno oprávněnou úřední osobou – Libor Svobodník:

Nedotýká se zájmů chráněných tímto zákonem.

- **zákon č. 20/1987 Sb.**, o státní památkové péči, ve znění pozdějších předpisů – vypracováno oprávněnou úřední osobou – Ing. Petr Klokočka:

Nedotýká se zájmů státní památkové péče.

Odůvodnění:

Dotčené nemovitosti nejsou jmenovitě památkově chráněny a území, na kterém se nacházejí, není památkově plošně chráněným územím.

Poučení:

Podle ustanovení § 149 správního řádu není koordinované závazné stanovisko samostatným rozhodnutím vydaným ve správním řízení a nelze se proti němu odvolat, lze jej z hlediska zákonnosti přezkoumat v přezkumném řízení na základě § 149 odst. 6 správního řádu.

MĚSTSKÝ ÚŘAD OTROKOVICE

odbor životního prostředí
nám. 3.května 1340
765 02 OTROKOVICE
419

Ing. Anna Pšejová
vedoucí odboru

Příloha:

- PD

Upozornění pro žadatele:

Pro potřeby dalšího řízení u stavebního úřadu používejte prosím paré projektové dokumentace označené razítkem koordinovaného stanoviska.

Případné změny v projektové dokumentaci musí být projednány s odborem životního prostředí, odborem dopravně – správním, odborem rozvoje města a odborem školství a kultury MÚ Otrokovice. Pokud k takovým změnám dojde bez vědomí OŽP, DOP, ORM a OŠK MÚ Otrokovice, toto koordinované závazné stanovisko pozbývá platnosti.

Strana 6 (celkem 6)

Vážený pan
Ing. František Marcián
Za Sokolovnou 323

664 61 Rajhradice

VÁŠ DOPIS ZNAČKY/ZE DNE

07.06.2019

NAŠE ZNAČKA

PM-26569/2019/5203/Mi

VYŘIZUJE

Ing. Eva Miklíková

+420 541 637 311

miklikova@pmo.cz

MÍSTO/DATUM

Brno

12.07.2019

Jez Spytihněv – hloubkově stabilizované body

(k. ú. Spytihněv; ORP Otrokovice; kraj Zlínský; HP 4-13-01-0542)

Charakteristika akce:

Dne 10.06.2019 nám byla předložena žádost o vyjádření k DÚR, DSP stavby „Jez Spytihněv – hloubkově stabilizované body“, zpracované 06/2019. Zpracovatelem dokumentace je Ing. František Marcián. Investorem stavby je Povodí Moravy, s. p.

Předmětem dokumentace je vybudování dvou hloubkově stabilizovaných nivelačních bodů pro měření svislých posunů jezu Spytihněv v okolí jezu, na pozemcích parc. č. 1366/4 a 1373/1 v k. ú. Spytihněv (ve vlastnictví státu s právem hospodaření pro Povodí Moravy, s. p.).

Jedná se o dva vrty o ϕ 600 mm, hloubky cca 11 m, vyplněné betonem s ocelovou výztuží ocel. sítí KARI. Vrtů budou vystrojeny výpažnicí. Zhlaví vrtu, včetně výpažnice, bude převýšeno 45 cm nad terén. Ve zhlaví každého bodu budou uprostřed osazeny nivelační značky. Zhlaví bude chráněno před poškozením ocelovým uzamykatelným poklopem. Vrt bude proti poškození navíc chráněn betonovou skruží, na povrchu opatřenou odnímatelnou železobetonovou půlenou zákrytovou deskou. Dno skruže bude pro lepší odvod vody vysypáno štěrkem. Vrt HSB 1 (na pravé břehu za Baťovým kanálem, na pozemku parc. č. 1366/4) bude navíc chráněn ŽB skruží ϕ 1,0 m, výšky 1,0 m, se zakrytím ŽB půleným poklopem. Skruž bude osazena na upravený vodorovný terén (zářez do svahu) s podsypem ŠD v tl. 15 cm.

Souřadnice vrtu HSB 1 jsou Y = 534 035, X = 1 173 972

Souřadnice vrtu HSB 2 jsou Y = 533 858, X = 1 173 977

Správcem VVT Morava IDVT 10100003 a VVT Plavební kanál Staré Město - Spytihněv (Baťův kanál) IDVT 10163178 je Povodí Moravy, s. p., závod Střední Morava, provoz Uherské Hradiště (Moravní nám. 766, 686 11 Uherské Hradiště, úsekový technik Mgr. Martin Knot, tel: 571 425 205, e-mail: knot@pmo.cz).

Útvar povrchových vod: MOV_1290 Morava od toku Dřevnice po tok Olšava

Útvar podzemních vod: 22501 Dolnomoravský úval - severní část

Stanovisko správce povodí a správce VVT Morava IDVT 10100003 a VVT Baťův kanál IDVT 10163178)

Na základě ustanovení § 54 odst. 4 zákona 254/2001 Sb. o vodách a o změně některých zákonů (vodní zákon) vydává Povodí Moravy, s. p., jako správce povodí a správce toků následující

s t a n o v i s k o :

a) Z hlediska zájmů daných platným Národním plánem povodí Dunaje a Plánem dílčího povodí Moravy (ustanovení § 24 až § 26 vodního zákona) je uvedený záměr možný,

protože lze předpokládat, že záměrem nedojde ke zhoršení chemického stavu a ekologického stavu/potenciálu dotčených útvarů povrchových vod a chemického stavu a kvantitativního stavu útvarů podzemních vod, a že nebude znemožněno dosažení jejich dobrého stavu/potenciálu.

Toto hodnocení vychází z posouzení souladu daného záměru s výše uvedenými platnými dokumenty.

Předpokládáme, že uvedený záměr vzhledem ke svému charakteru, velikosti a dopadu nebude mít vliv na stav vodního útvaru.

- b) Z hlediska dalších zájmů chráněných zákonem č. 254/2001 Sb., o vodách a o změně některých zákonů, souhlasíme s uvedeným záměrem.


Doba platnosti tohoto stanoviska je 2 roky, nebude-li využito pro vydání platného rozhodnutí nebo opatření vodoprávního nebo jiného správního úřadu.

Povodí Moravy, s.p.

602 00 Brno, Dřevařská 11

IČO:70890013, DIČ:CZ70890013

-13-



Ing. Pavel Bíza

vedoucí útvaru správy povodí

Příloha - Dokumentace

Vyjádření č. 030937/2019/PT

ŽADATEL :

Ing. František Marcián

Za Sokolovnou 323
66461 Rajhradice

Vyjádření k :

existenci sítí

Datum žádosti : 23.08.2019
Vyřizuje : Pisková Ludmila, Dobuschová Anna
Telefon: 577124238, 577124236
Číslo jedn. pošta : ZL/B/11203/2019-FI

Název stavby : Jez Spytihněv - hloubkově stabilizované body, parc. č. 1373/1, 1366/4, k.ú. Spytihněv
Předloženo: DSP, ing. František Marcián, 06/2019
Investor: Povodí Moravy s.p.

Místo stavby : Město : Spytihněv
Lokalita :

Text vyjádření :

Se stavbou "Jez Spytihněv - hloubkově stabilizované body" na parc. č. 1373/1, 1366/4, v k.ú. Spytihněv souhlasíme. Účelem akce je vytvořit dva stabilizované nivelační body (vrty) k měření svislých posunů jezu Hodonín.

Zařízení v majetku VaK Zlín, a.s., ani v provozování MOVO, a.s., nebude dotčeno.

Datum : 23.08.2019

Ing. Schieferdecker Jan
Vedoucí oddělení TPC Zlín
Podpis a razítko :

Platnost tohoto vyjádření je jeden rok ode dne vystavení

MORAVSKÁ VODÁRENSKÁ, a.s.
Olomouc, Tovární 41
PSČ 772 11

Veškeré informace o zpracování osobních údajů při poskytování služeb ve společnosti MORAVSKÁ VODÁRENSKÁ, a.s. jsou uvedeny v dokumentu „Zásady zpracování osobních údajů“, který je zveřejněn na internetových stránkách www.smv.cz/o-spolecnosti/zpracovani-osobnich-udaju/.



Městský úřad OTROKOVICE

**odbor životního prostředí
oddělení vodního hospodářství**

VAŠE ZNAČKA:
ČÍSLO JEDNACI: OŽP/42174/2019/HEJ
SPISOVÁ ZNAČKA: OŽP/6197/2019/HEJ
OPRÁVNĚNÁ
ÚŘEDNÍ OSOBA: Ing. Jakub Hejtmánek
TELEFON: 577 680278
E-MAIL: hejtmánek@muotrokovice.cz
DATUM: 17.09.2019

Povodí Moravy, s.p.
Dřevařská 932
602 00 BRNO

v zastoupení
Ing. František Marcián
Za sokolovnou 323
664 61 RAJHRADICE

ROZHODNUTÍ

č. 134/2019

Městský úřad Otrokovice, odbor životního prostředí jako vodoprávní úřad věcně příslušný podle ustanovení § 104 odst. 2 písm. c) a ustanovení § 106 odst. 1 zákona č. 254/2001 Sb., o vodách a o změně některých zákonů (vodní zákon), ve znění pozdějších předpisů (dále jen „vodní zákon“) a jako místně příslušný správní úřad podle ustanovení § 11 zákona č. 500/2004 Sb., správní řád, ve znění pozdějších předpisů (dále jen „správní řád“),

účastníkovi řízení (§ 27 odst. 1 správního řádu č. 500/2004 Sb.), kterým je:

1. Povodí Moravy, s.p. (IČ 70890013), se sídlem Dřevařská 11, 602 00 Brno

I. povoluje

podle ustanovení § 14 odst. 1 písm. c) vodního zákona

geologické práce

spojené se zásahem do pozemků p.č. 1366/4 a 1373/1 v katastrálním území Spytihněv, ORP Otrokovice, kraj Zlínský, č. hydrolog. pořadí 4-13-01-054, které se nacházejí:

- v ochranném pásmu vodního zdroje 2. stupně „Kněžpole jímací studny“, stanoveném rozhodnutím OkNV v Uherském Hradišti dne 27.12.1989 pod č.j. 2077/89.

Prováděcí projekt hloubkově stabilizovaných bodů zpracoval Ing. František Marcián, autorizovaný inženýr pro stavby vodního hospodářství a krajinného inženýrství (ČKAIT 1004350).

Popis činností:

Geologické práce spojené se zásahem do pozemků budou spočívat ve vyhloubení dvou vrtů o d=600 mm, hloubky 11 m, vyplněné betonem s ocelovou výztuží ocelovou sítí KARI. Vrtů budou vystrojeny výpažnicí. Zhlaví vrtu, včetně výpažnice, bude převýšeno 45 cm nad terén. Ve zhlaví každého bodu budou uprostřed osazeny nivelační značky. Zhlaví bude chráněno před poškozením ocelovým uzamykatelným poklopem. Vrt bude proti poškození navíc chráněn betonovou skruží, na povrchu opatřenou odnímatelnou železobetonovou půlenou zákrytovou deskou. Dno skruže bude pro lepší odvod vody vysypáno štěrkem. Vrt HSB 1 (na pravém břehu za Baťovým kanálem, na pozemku p.č. 1366/4) bude navíc chráněn ŽB skruží d=1,0 m, výšky 1,0 m, se zakrytím ŽB půleným poklopem. Skruž bude osazena na upravený vodorovný terén (zářez do svahu) s podsypem ŠD v tl. 15 cm.

Orientační poloha dle souřadnic S-JTSK vrt HSB 1: Y = 534 035, X = 1 173 972

Orientační poloha dle souřadnic S-JTSK vrt HSB 2: Y = 533 858, X = 1 173 977

Doba, na kterou se povolení vydává: **2 roky od nabytí právní moci tohoto rozhodnutí**

II. stanovuje podmínky,

za kterých se provádění činnosti povoluje:

1. Prováděním geologických prací nesmí dojít ke znečištění podzemních ani povrchových vod v předmětné lokalitě.
2. Veškeré případné manipulace, vodám závadnými látkami, po dobu provádění geologických prací musí být prováděny tak, aby bylo zabráněno nežádoucímu úniku závadných látek do půdy nebo jejich nežádoucímu smísení se srážkovými vodami.
3. Činnost bude provedena podle dokumentace předložené v tomto vodoprávním řízení. Veškeré změny této dokumentace musí být projednány a odsouhlaseny odborem životního prostředí Městského úřadu Otrokovice.

Odůvodnění:

Odbor životního prostředí Městského úřadu v Otrokovicích jako příslušný vodoprávní úřad obdržel dne 22.08.2019 žádost žadatele Povodí Moravy, s.p., se sídlem Dřevařská 11, 602 00 Brno, v zastoupení na základě plné moci Ing. František Marcián, bytem Za Sokolovnou 323, 664 61 Rajhradice, o vydání povolení ke geologickým činnostem podle ustanovení § 14 odst. 1 písm. c) vodního zákona v ochranném pásmu vodního zdroje.

K žádosti byly doloženy následující doklady:

- projektová dokumentace vypracovaná v červnu 2017 Ing. Františkem Marciánem, autorizovaným inženýrem pro stavby vodního hospodářství a krajinného inženýrství (ČKAIT 1004350)
- plná moc pro Ing. Františka Marciána ze dne 17.04.2019
- stanovisko správce povodí - Povodí Moravy, s.p. ze dne 12.07.2019. zn. PM-26569/2019-5203/Mi,
- parcelní čísla pozemků dotčených geologickými sondami s orientačním určením polohy (souřadnice X, Y v souřadnicovém systému S-JTSK),
- kopie katastrální mapy území se zakreslením místa geologických prací,

Na základě žádosti bylo zahájeno vodoprávní řízení dle ustanovení § 115 odst. 1 vodního zákona, které bylo oznámeno známým účastníkům řízení oznámením č.j. OŽP/38053/2019/HEJ ze dne 29.08.2019, v němž vodoprávní úřad dále stanovil, že ve lhůtě do 10 dnů od doručení oznámení mohou účastníci řízení uplatnit své námítky a dotčené orgány svá stanoviska. Současně je upozornil, že k později uplatněným námítkám nebude přihlédnuto.

V rámci vydaného souhlasu se vodoprávní úřad zabýval také cíly ochrany vod, stanovenými v § 23a vodního zákona a v plánech povodí. Při posuzování těchto cílů bylo vycházeno z vydaného stanoviska správce povodí - Povodí Moravy, s.p., ze dne 12.07.2019, značky PM-26569/2019/5203/Mi, z něhož vyplývá, že záměrem nedojde k zhoršení stavu vodního útvaru, a že nebude mít za následek nedosažení dobrého stavu/potenciálu vod.

Před vydáním tohoto rozhodnutí neuplatnil připomínky, případně námítky žádný z účastníků řízení. Městský úřad Otrokovice, odbor životního prostředí na základě předložených podkladů přezkoumal žádost z hledisek daných vodním zákonem a dospěl k závěru, že za předpokladu dodržení podmínek tohoto rozhodnutí posuzované geologické práce neohrožují ani nepoškozují vodohospodářské ani všeobecné zájmy a práva jiných nad míru danou zákonnými předpisy.

Na základě projektové dokumentace, která předpokládá vyhotovení stavby v roce 2020, stanovil správní orgán platnost tohoto povolení na 2 roky, ode dne nabytí právní moci tohoto rozhodnutí.

Na základě výše uvedeného správní orgán rozhodl tak, jak je uvedeno ve výroku tohoto rozhodnutí.

Okruh účastníků řízení byl stanoven v souladu s ustanovením § 115 vodního zákona. Vodoprávní úřad posoudil okruh účastníků a stanovil, že dle ustanovení:

§ 27 odst. 1 správního řádu je účastníkem řízení:

- Povodí Moravy, s.p. (IČ 70890013), se sídlem Dřevařská 11, 602 00 Brno;
v zastoupení na základě plné moci Ing. František Marcián, bytem Za Sokolovnou 323, 664 61 Rajhradice;

§ 27 odst. 2 správního řádu je účastníkem řízení:

- Obec Spytihněv
- Slovácké vodárny a kanalizace, a. s., Za Olšávkou 290, Sady, 686 01 Uherské Hradiště;

Poučení:

Proti tomuto rozhodnutí může účastník řízení podat odvolání, ve kterém se uvede, v jakém rozsahu se rozhodnutí napadá, a dále namítaný rozpor s právními předpisy nebo nesprávnost rozhodnutí nebo řízení, jež mu předcházelo, ve lhůtě do 15 dnů ode dne oznámení rozhodnutí a to ke Krajskému úřadu Zlínského kraje, podáním učiněným u Městského úřadu Otrokovice, odboru životního prostředí.

Odvolání se podává s potřebným počtem stejnopisů tak, aby jeden stejnopis zůstal správnímu orgánu a aby každý účastník dostal jeden stejnopis. Nepodá-li účastník potřebný počet stejnopisů, vyhotoví je na jeho náklady MěÚ Otrokovice. Včas podané odvolání má odkladný účinek. Odvolání jen proti odůvodnění rozhodnutí je nepřipustné.



Ing. Anna Pšejová
vedoucí odboru

Doručuje se:**Účastníkům řízení**

- Povodí Moravy, s.p., Dřevařská 11, 602 00 Brno;
v zastoupení Ing. František Marcián, Za Sokolovnou 323, 664 61 Rajhradice;
- Obec Spytihněv,
- Slovácké vodárny a kanalizace, a. s., Za Olšávkou 290, Sady, 686 01 Uherské Hradiště;